

**ПЛАНСКА ПРОГРАМА**

**ЗА ИЗРАБОТКА НА  
ДЕТАЛЕН УРБАНИСТИЧКИ ПЛАН ЗА УЗ 16,  
ДЕЛ ОД БЛОК 16.1-ОПФАТ 4, КО ВЕЛЕСТОВО**

**ОПШТИНА ОХРИД**

тех. бр. 72/21

Гостивар,  
ноември, 2022 год.

ДПУП "ПОЛОГПРОЕКТ-ПРО"  
ДОО Гостивар

**МЕСТО:**

ДУП за УЗ 16, дел од УБ 16.1-опфат 4, КО Велестово, Охрид, општина Охрид

**НАРАЧАТЕЛ:**

Приватни лица

**ДОНОСИТЕЛ:**

Општина Охрид

**ПРЕДМЕТ:**

Планска програма за изработка на ДУП за УЗ 16, дел од УБ 16.1-опфат 4, КО Велестово, општина Охрид

**ИЗВРШИТЕЛ:**

Друштво за просторно и урбанистичко планирање "ПОЛОГПРОЕКТ-ПРО" ДОО Гостивар

**АДРЕСА:**

ул. "Илинденска" бр 4, 1230 Гостивар

**ТЕЛФОН:**

042/222-500, 042/222-501

**E-MAIL:**

[pologproekt@gmail.com](mailto:pologproekt@gmail.com)

**ТЕХНИЧКИ БРОЈ:**

72/21

**ДАТУМ НА ИЗРАБОТКА:**

ноември, 2022 год.

**РАБОТЕН ТИМ:**

Валентина Попоска, диа, овл.бр. 0.0078

Сијче Трифуновска, диа, овл.бр. 0.0634

Васил Петкоски, диа

Елисавета Попоска, миа

**УПРАВИТЕЛ,**

**Валентина Попоска, диа**



ЦЕНТРАЛНИОТ РЕГИСТАР НА РЕПУБЛИКА МАКЕДОНИЈА, преку регистраторот Павлинка Голејшки, постапувајќи по пријавата за упис на промена на седиште, промена на предмет на работење и запишување на Одлука за измена на актот за основање од 27.12.2016 година на Друштво за просторно и урбанистичко планирање ПОЛОГПРОЕКТ-ПРО ДОО Гостиварско примена на член 7,7-а,30,39 и 41 од Законот за едношалтерскиот систем и за водење на трговскиот регистар и регистар на други правни лица ("Сл. весник на Република Македонија" бр.84/05, 13/07,150/07, 140/08, 17/11,53/11, 70/13,115/14,97/15,192/15,53/16) и член 61 и 253 од Законот за трговските друштва ("Сл.Весник на РМ бр. 28/04, 84/05, 25/07, 87/08, 42/10, 48/10, 24/11,166/12, 70/13,119/13,120/13,187/13,38/14,41/14,138/14,88/15,192/15,6/16,30/16

, го донесе следното:

## РЕШЕНИЕ

ЕМБС:	5588545
-------	---------

### Деловодник

Прием на пријавата:	28.12.2016
Вид на упис:	Упис на промена
Одобрување на пријавата:	28.12.2016
Деловоден број:	35020160032757
Начин на доставување:	електронски

Целосен назив на Субјектот на Упис:	Друштво за просторно и урбанистичко планирање ПОЛОГПРОЕКТ-ПРО ДОО Гостивар
Седиште:	Ул. ГОЦЕ ДЕЛЧЕВ Бр.89 ГОСТИВАР ГОСТИВАР
Акт:	Договор : Пречистен текст на Договор за оснивање на друштво со ограничена одговорност од 27.12.2016 година

### Видови на промени

Промена на седиште
Промена на предметот на работење

### Дејности

ОПШТА КЛАУЗУЛА ЗА БИЗНИС
--------------------------



Број: 0805-50/151120220002220

Датум и време: 1.7.2022 г. 09:46:25

## ТЕКОВНА СОСТОЈБА

ПОДАТОЦИ ЗА СУБЈЕКТОТ	
ЕМБС:	5588545
Целосен назив:	Друштво за просторно и урбанистичко планирање ПОЛОГПРОЕКТ-ПРО ДОО Гостивар
Кратко име:	ПОЛОГПРОЕКТ-ПРО ДОО Гостивар
Седиште:	ГОЦЕ ДЕЛЧЕВ бр.89 ГОСТИВАР, ГОСТИВАР
Вид на субјект на упис:	ДОО
Датум на основање:	12.12.2001 г.
Деловен статус:	Активен
*Вид на сопственост:	Приватна
ЕДБ:	4007001121552
Големина на субјектот:	мал
Организационен облик:	05.3 - друштво со ограничена одговорност
Надлежен регистар:	Трговски Регистар

ОСНОВНА ГЛАВНИНА	
Паричен влог MKD:	0,00
Непаричен влог MKD:	164.700,00
Уплатен дел MKD:	164.700,00
Вкупно основна главнина MKD:	164.700,00

## СОПСТВЕНИЦИ

ЕМБГ/ЕМБС:	0606965478014
Име и презиме/Назив:	ВАЛЕНТИНА ПОПОСКА
Адреса:	ГОЦЕ ДЕЛЧЕВ бр.БР.16 ГОСТИВАР, ГОСТИВАР
Тип на сопственик:	Основач/сопственик
Паричен влог MKD:	0,00
Непаричен влог MKD:	54.900,00



Уплатен дел МКД:	54.900,00
Вкупен влог МКД:	54.900,00
Вид на одговорност:	Не одговара

ЕМБГ/ЕМБС:	0608955473009
Име и презиме/Назив:	БЛАГОЈА АНАСТАСИЕСКИ
Адреса:	НИКОЛА ПАРАПУНОВ бр.БР.8-3/25 ГОСТИВАР, ГОСТИВАР
Тип на сопственик:	Основач/сопственик
Паричен влог МКД:	0,00
Непаричен влог МКД:	54.900,00
Уплатен дел МКД:	54.900,00
Вкупен влог МКД:	54.900,00
Вид на одговорност:	Не одговара

ЕМБГ/ЕМБС:	0901955473016
Име и презиме/Назив:	ВАСИЛ ПЕТКОСКИ
Адреса:	СВЕТОЗАР ПЕПОСКИ бр.БР.23Б ГОСТИВАР, ГОСТИВАР
Тип на сопственик:	Основач/сопственик
Паричен влог МКД:	0,00
Непаричен влог МКД:	54.900,00
Уплатен дел МКД:	54.900,00
Вкупен влог МКД:	54.900,00
Вид на одговорност:	Не одговара

ДЕЈНОСТИ	
Приоритетна дејност/ Главна приходна шифра:	71.11 - Архитектонски дејности
ОПШТА КЛАУЗУЛА ЗА БИЗНИС	
Евидентирани се дејности во надворешниот промет	
Други дејности:	Регистрирани дејности во надворешно-трговскиот промет

ОВЛАСТУВАЊА
-------------

Овластени лица
----------------

ЕМБГ:	0606965478014
Име и презиме:	ВАЛЕНТИНА ПОПОСКА
Адреса:	ГОЦЕ ДЕЛЧЕВ бр.БР.16 ГОСТИВАР, ГОСТИВАР
Овластувања:	Управител без ограничување во внатрешниот и надворешниот



	трговски промет
Овластено лице:	Овластено лице

ДОПОЛНИТЕЛНИ ИНФОРМАЦИИ	
КОНТАКТ	
E-mail:	pologproekt@gmail.com

**Напомена:**

Во тековната состојба прикажани се само оние податоци за кои има запишана вредност.

\*Видот на сопственоста се определува врз основа на својството на основачот/содружникот /сопственикот и служи исклучиво за статистички цели на Државниот завод за статистика на Република Северна Македонија

**Правна поука:** Против овој реален акт може да се изјави приговор до Централниот регистар на Република Северна Македонија во рок од 8 дена од денот на приемот.

Изготвил:



Овластено лице:







Република Македонија  
МИНИСТЕРСТВО ЗА ТРАНСПОРТ И ВРСКИ  
СКОПЈЕ

Врз основа на член 16 став (2) Законот за просторно и урбанистичко планирање,  
Министерство за транспорт и врски издава:

**ЛИЦЕНЦА**  
**ЗА ИЗРАБОТУВАЊЕ НА УРБАНИСТИЧКИ ПЛАНОВИ**  
НА

**Друштво за просторно и урбанистичко планирање**  
**ПОЛОГПРОЕКТ- ПРО ДОО Гостивар**

(назив, седиште, адреса и ЕМБС на правното лице)

**ул. ГОЦЕ ДЕЛЧЕВ бр.89 ГОСТИВАР, ГОСТИВАР**  
**ЕМБС: 5588545**

СО ДОБИВАЊЕ НА ОВАА ЛИЦЕНЦА ПРАВНОТО ЛИЦЕ СЕ СТЕКНУВА СО ПРАВО ЗА  
ИЗРАБОТУВАЊЕ НА УРБАНИСТИЧКИ ПЛАНОВИ, УРБАНИСТИЧКО-ПЛАНСКИ ДОКУМЕНТАЦИИ,  
УРБАНИСТИЧКО-ПРОЕКТНИ ДОКУМЕНТАЦИИ И РЕГУЛАЦИСКИ ПЛАН НА ГЕНЕРАЛЕН  
УРБАНИСТИЧКИ ПЛАН

ЛИЦЕНЦАТА Е СО ВАЖНОСТ ДО: 08.01.2026 година

Број: 0103

08.01.2019 година  
(ден, месец и година на издавање)



МИНИСТЕР  
  
Горан Сугарески



Согласно член 44 од Законот за урбанистичко планирање (Сл.весник на РСМ бр. 32/20), а во врска со изработка на Планска програма на ДУП за УЗ 16, дел од УБ 16.1 - опфат 4, КО Велестово, општина Охрид, ДПУП Пологпроект-про, ДОО Гостивар го издава следното:

## **РЕШЕНИЕ** **ЗА НАЗНАЧУВАЊЕ НА ПЛАНЕРИ**

За изработка на Планска програма на **ДУП за УЗ 16, дел од УБ 16.1-опфат 4, КО Велестово, општина Охрид, со тех.бр. 72/21**, како извршители се назначуваат:

**Планер:**

Валентина Попоска, диа, овл.бр. 0.0078  
Сијче Трифуновска, диа, овл.бр. 0.0634

**Соработници:**

Васил Петкоски, диа, овл.бр.0.0054  
Елисавета Попоска, миа

Планерите се должни Планската програма да ја изработаат согласно член 44 од Законот за урбанистичко планирање (Сл.весник на РСМ бр. 32/20), како и Правилникот за урбанистичко планирање (Сл.весник на РСМ бр. 225/20, 219/21, 104/22).

Управител,  
Валентина Попоска, диа





Република Северна Македонија  
КОМОРА НА ОВЛАСТЕНИ АРХИТЕКТИ  
И ОВЛАСТЕНИ ИНЖЕНЕРИ

Врз основа на член 67, став (10) од Законот за урбанистичко планирање,  
(„Службен весник на Република Северна Македонија“ бр. 32 од 10 февруари 2020 г.)  
Комората на овластени архитекти и овластени инженери издава

**ОВЛАСТУВАЊЕ**  
ЗА ИЗРАБОТУВАЊЕ НА УРБАНИСТИЧКИ ПЛАНОВИ

на

**ВАЛЕНТИНА ПОПОСКА**

дипломиран инженер архитект (NQF VII-1)

Овластувањето се издава на НЕОПРЕДЕЛЕНО ВРЕМЕ и важи се додека лицето носител на овластувањето ги исполнува условите пропишани во овој закон и во статутот на комората

Број: **0.0078**

Издадено на: 28.01.2021 год.



Претседател на  
Комората на овластени архитекти  
и овластени инженери

Проф. д-р Миле Димитровски  
дипл.маш.инж.





Република Северна Македонија  
КОМОРА НА ОВЛАСТЕНИ АРХИТЕКТИ  
И ОВЛАСТЕНИ ИНЖЕНЕРИ

Врз основа на член 16 од Законот за просторно и урбанистичко планирање („Службен весник на Република Македонија“ бр. 199 од 30.12.2014, 44/15, 193/15, 31/16, 163/16, 64/18, 168/18) Комората на овластени архитекти и овластени инженери издава

# ОВЛАСТУВАЊЕ

ЗА ИЗРАБОТУВАЊЕ НА УРБАНИСТИЧКИ ПЛАНОВИ ОДНОСНО  
ПЛАНЕР-ПОТПИСНИК НА ПЛАНСКА ДОКУМЕНТАЦИЈА

на

## СИЈЧЕ ТРИФУНОВСКА

дипломиран инженер архитект

Овластувањето е со важност до: 23.04.2024 год.

Број: **0.0634**

Издадено на 24.04.2019 год..



Претседател на  
Комората на овластени архитекти  
и овластени инженери

Проф. д-р Миле Димитровски  
дипл. маш. инж.





Република Северна Македонија  
КОМОРА НА ОВЛАСТЕНИ АРХИТЕКТИ  
И ОВЛАСТЕНИ ИНЖЕНЕРИ

Врз основа на член 67, став (10) од Законот за урбанистичко планирање,  
(„Службен весник на Република Северна Македонија“ бр. 32 од 10 февруари 2020 г.)  
Комората на овластени архитекти и овластени инженери издава

**ОВЛАСТУВАЊЕ**  
ЗА ИЗРАБОТУВАЊЕ НА УРБАНИСТИЧКИ ПЛАНОВИ

на

**ВАСИЛ ПЕТКОСКИ**

дипломиран инженер архитект (NQF VII-1)

Овластувањето се издава на НЕОПРЕДЕЛЕНО ВРЕМЕ и важи се додека лицето носител на овластувањето ги исполнува условите пропишани во овој закон и во статутот на комората

Број: **0.0054**

Издадено на: 28.01.2021 год.



Претседател на  
Комората на овластени архитекти  
и овластени инженери

Проф. д-р Миле Димитровски  
дипл.маш.инж.



## Содржина

- Решение
- Тековна состојба
- Лиценца
- Решение за назначување на планери
- Овластувања

<b>А. ТЕКСТУАЛЕН ДЕЛ .....</b>	<b>5</b>
1. ВОВЕД.....	5
2. ПОДРАЧЈЕ НА ПЛАНСКИОТ ОПФАТ.....	6
3. СПЕЦИФИЧНИ ПОТРЕБИ И МОЖНОСТИ ЗА ПРОСТОРЕН РАЗВОЈ	10
4. ОПШТИ И ПОСЕБНИ ЦЕЛИ НА ПЛАНИРАЊЕТО И ПРОГРАМСКИТЕ СОДРЖИНИ.....	12
5. СОДРЖИНА .....	14
6. ПРИЛОЗИ КОН ТЕКСТУАЛЕН ДЕЛ.....	15
- Прифатена Иницијатива бр:19-3428/1 од 06.05.2021 год.....	15
<b>Б. ГРАФИЧКИ ДЕЛ .....</b>	<b>16</b>
- Извод од ГУП Охрид 2002-2012, за изработка на ДУП за УЗ 16 дел од УБ 16.1 опфат 4.....	16
- Ажурирана геодетска подлога со нанесен плански опфат .....	17

## **A. ТЕКСТУАЛЕН ДЕЛ**

### **1. ВОВЕД**

Согласно член 44 од Законот за урбанистичко планирање (Сл.весник на РСМ бр. 32/20), а по прифатена иницијатива за изработка на ДУП за УЗ 16, дел од УБ 16.1-опфат 4, КО Велестово, општина Охрид, под бр. 19-3428/1 од 06.05.2021 год. Детален урбанистички план се изработува врз основа на Планска програма.

Планската програма треба да овозможи изработка на ДУП со кој ќе се уреди намената и начинот на користење на земјиштето, условите за градење и идејните проекти на градбите во рамките на дефинираниот плански опфат.

Подносителот на иницијативата ги сноси трошоците за изработка на урбанистичкиот план, додека општина Охрид, како донесувач на урбанистичкиот план ја спроведува постапката за негово донесување во согласност со законот за урбанистичко планирање.



## 2. ПОДРАЧЈЕ НА ПЛАНСКИОТ ОПФАТ

Просторот кој е предмет на изработка на Деталниот урбанистички план се наоѓа во рамките на опфатот на:

- ГУП на Охрид (2002-2012г), донесен со одлука бр: 07-1438/2 од 30.06.2006г.

Границата на планскиот опфат е дефинирана врз основа на доставениот Плански опфат за ажурирање од страна на Донесувачот на Планската програма, а по прифатената иницијатива за изработка на ДУП-от, врз основа на кој е изработен Геодетскиот елаборат за геодетски работи за посебни намени-ажурирана геодетска подлога за ДУП за УЗ 16, дел од УБ 16.1-опфат 4, КО Велестово, општина Охрид изработен од ДГУ "Гео Марк" Охрид ДООЕЛ, со дел.бр. 08-284/4 од 15.09.2021г.

Планскиот опфат е дефиниран со следните координати:

### КООРДИНАТИ НА ТОЧКИ ОД ГЕОДЕТСКАТА РЕФЕРЕНТНА МРЕЖА

Ознака (тип) на	Бр. на точка	Y	X	H
Градска тригонометрис ка точка	1023	7483850.692	4550205.147	696.042

Точка 1. Y=7484935.2710 X=4550510.0385
Точка 2. Y=7484929.8026 X=4550537.6938
bulge -0.1384 center Y=7484949.4227 X=4550541.5733 radius 20.0000 start angle 191.1850 end angle 159.6577
Точка 3. Y=7484930.6700 X=4550548.5259
Точка 4. Y=7484950.9550 X=4550603.2391
bulge -0.0873 center Y=7484997.8366 X=4550585.8577
Y=7484959.7062 X=4550618.2008
Y=7484990.2417 X=4550651.0959
Y=7484994.7592 X=4550655.9631
bulge -0.1513 center Y=7485007.4026 X=4550644.2282 radius 17.2500 start angle 137.1340 end angle 102.7130
Y=7485003.6064 X=4550661.0553
Y=7485029.7694 X=4550666.9576
bulge -0.0040 center Y=7485053.2540 X=4550569.7544 radius 100.0000 start angle 103.5825 end angle 102.6747
Y=7485031.3124 X=4550667.3175
Y=7485043.3556 X=4550670.0260
Y=7485048.0787 X=4550671.0882
bulge 0.1915 center Y=7485041.5904 X=4550697.0959 radius 26.8048 start angle 284.0079 end angle 327.3650
Y=7485064.1634 X=4550682.6404
Y=7485069.8662 X=4550698.9590
bulge -0.1500 center Y=7485088.7465 X=4550692.3610 radius 20.0000 start angle 160.7373 end angle 126.6213
Y=7485076.8160 X=4550708.4130
Точка 5. Y=7485082.2429 X=4550712.8249
Точка 6. Y=7485081.1144 X=4550715.0292
Y=7485078.6900 X=4550716.1800
Точка 7. Y=7485057.4600 X=4550721.7500

Точка 8. Y=7485042.0500 X=4550739.4700
Точка 9. Y=7485038.1500 X=4550740.3200
Y=7485037.7900 X=4550737.6600
Y=7485037.1850 X=4550734.8550
Y=7485036.5800 X=4550732.0500
Y=7485036.1050 X=4550729.8200
Точка 10. Y=7485035.7346 X=4550728.0811
Y=7485016.1250 X=4550723.7541
Y=7485004.8585 X=4550723.5076
Точка 11. Y=7484997.1242 X=4550719.5497
Точка 12. Y=7484997.0600 X=4550719.5700
Y=7484988.9400 X=4550723.7050
Y=7484980.8200 X=4550727.8400
Y=7484973.9400 X=4550725.4800
Y=7484972.3700 X=4550723.0000
Y=7484971.8700 X=4550718.3200
Y=7484971.3700 X=4550713.6400
Y=7484970.6800 X=4550707.2800
Y=7484969.5700 X=4550701.2900
Y=7484969.9400 X=4550699.5700
Точка 13. Y=7484970.3100 X=4550697.8500
Y=7484949.8800 X=4550707.7300
Y=7484946.0800 X=4550709.3200
Y=7484942.2800 X=4550710.9100
Y=7484928.7100 X=4550716.0850



Точка 14. Y=7484915.1400 X=4550721.2600
Точка 15. Y=7484913.2600 X=4550733.3800
Точка 16. Y=7484897.0400 X=4550734.9400
Y=7484891.0300 X=4550723.3300
Y=7484891.0300 X=4550710.5434
Точка 17. Y=7484886.9202 X=4550708.4449
bulge -0.1469 center Y=7484846.8432 X=4550687.9793 radius 45.0000 start angle 27.0515 end angle 353.6166
Y=7484891.5642 X=4550682.9761
Y=7484884.8523 X=4550622.9809
Y=7484881.2496 X=4550609.7006
Y=7484870.4276 X=4550585.3624
bulge 0.3902 center Y=7484905.1497 X=4550569.9230 radius 38.0000 start angle 156.0275 end angle 241.2963
Y=7484886.8991 X=4550536.5926
Y=7484933.9524 X=4550510.8278
bulge -0.0192 center Y=7484924.3468 X=4550493.2855 radius 20.0000 start angle 61.2963 end angle 56.8928

Планскиот опфат за кој се изработува деталниот урбанистички план, зафаќа површина од 2,047ха (20472.5914м<sup>2</sup>), и истиот е во рамките на УЗ 16, УБ 16.1, Охрид дел од ГУП за град Охрид.

### 3. СПЕЦИФИЧНИ ПОТРЕБИ И МОЖНОСТИ ЗА ПРОСТОРЕН РАЗВОЈ

Согласно прифатена иницијатива за изработка на ДУП за УЗ 16, дел од УБ 16.1-опфат 4, КО Велестово, општина Охрид, под бр. 19-3428/1 од 06.05.2021год, се изработува ДУП за УЗ 16, УБ 16.1-опфат 4, Охрид.

Основа за изработување ДУП за УЗ 16, УБ 16.1-опфат 4, КО Велестово, општина Охрид е: ГУП на Охрид (2002-2012г), донесен со одлука бр.:07-1438/2 од 30.06.2006г, како и постојната состојба во предметниот плански опфат.

Со донесениот Урбанистички план-ГУП за град Охрид, веќе е утврдена намената на земјиштето, типологијата на изградба, како и инфраструктурните генерални системи преку кои треба да се опслужува конкретниот простор. Истите во голема мера се произлезени од затекнатата состојба, имајќи предвид дека станува збор за релативно изградено подрачје. Со изработката на ДУП-от, се очекува да се задржи планираниот концепт по ГУП на град Охрид, и истите да бидат насочени кон непречена реализација на истиот.

Во планот анализирани се и валоризирани низа природни карактеристики, нивните погодности и ограничувачки фактори и следствено на тие сознанија, заклучено е дека ниту една од нив не претставува фактор на ограничување на просторниот развој на градот, но секако имаат влијание врз некои негови аспекти.

Специфичните потреби во рамки на опфатот кои треба да се задоволат со овој детален урбанистички план се:

- Оформување на секундарната улична мрежа и комуналната инфраструктура
- Да се обезбеди сообраќаен пристап до секоја градежна парцела, со почитување на податоците од постојни урбанистички планови
- Да се дооформи евидентираниот простор со неизградено земјиште согласно важечката планска документација
- Да се зголеми стандардот на домување
- Да се унапреди урбаното зеленило

Можностите за просторен развој во рамки на планскиот опфат да се движат во рамките на создавање на подобри услови во обезбедувањето на комуналните стандарди од областа на сообраќајот, водоснабдувањето, одводнувањето на отпадните води, отстранувањето на цврстиот опфат, снабдувањето со енергија, електронски комуникации и слично.

Деталниот урбанистичкиот план преставува основен развоен документ и има крајна цел преку:

- Рационално користење на земјиштето,
- Максимално вклопување на објектите и инфраструктурата со теренот,
- Почитување и надградување на пејсажните вредности,
- Оформување препознатлива амбиетална целина,
- Оформување културен пејсаж,
- Подигнување на хуманоста во просторот за непречено движење на хендикепираните лица,
- Почитување и валоризација на културното и градителското наследство,
- Вградување на мерки за заштита на природата и животната средина,
- Вградување мерки за заштита и спасување,

- Почитување на законските прописи, стандарди и нормативи во планирањето,
- Да ги утврди параметрите и насоките за изработка на соодветна Урбанистичко планска и Проектна документација од пониско ниво, согласно важечката законска регулатива, како и да ги пропише општите и посебните услови за градење, преку параметри кои се потребни за изработување соодветна понатамошна проектна документација за изградба.

Изработувањето и донесувањето на Деталниот урбанистички план треба да биде во согласност со Законот за урбанистичко планирање (Сл.Весник на РСМ бр. 32/20), Правилникот за урбанистичко планирање (Сл.Весник на РСМ бр. 225/20, 219/21, 104/22), Законот за урбано зеленило (Сл.Весник на РМ бр. 11/18), Законот за управување со светско природно и културно наследство на Охридскиот регион (Сл.Весник на РМ 75/10), Планот за управување со светското природно и културно наследство на Охридскиот регион со Акциски план (2020-2029), објавен во Сл.Весник на РСМ бр. 45/20 како и останата релевантна законска и подзаконска регулатива.



#### 4. ОПШТИ И ПОСЕБНИ ЦЕЛИ НА ПЛАНИРАЊЕТО И ПРОГРАМСКИТЕ СОДРЖИНИ

Деталниот урбанистички план за УЗ 16, дел од УБ 16.1-опфат 4, како основна цел ги има зацртано насоките на идниот просторен развој дефинирани со ГУП за град Охрид, преку создавање услови за планирање на организирани простори со различни намени, обезбедување хумани услови за живот на корисниците и конзистентен стандард во уредувањето и обликувањето на просторот, односно да се обезбеди просторна рамка за поттикнување на економскиот, културниот, како и на севкупниот општествен развој. Овие цели треба да се остварат преку утврдување на систем од правила и условености преку кои контролирано ќе се поттикне градежната активност во рамките на локалитетот, притоа водејќи сметка за зачувување на јавниот интерес. Со изработка на деталниот урбанистички план треба да се препознаат потребите и потенцијалот за иден развој на предметниот локалитет, како и да се понуди рационално, технички издржано и естетски квалитетно решение.

Основа цел на изработувањето и донесувањето на Деталниот урбанистички план за УЗ 16, дел од УБ 16.1-опфат 4, КО Велестово, општина Охрид, е да се обезбедат услови за изградба и функционирање на објектите за домување, јавни институции и мали комерцијални објекти.

Планскиот опфат на Деталниот урбанистички план за УЗ 16, дел од УБ 16.1-опфат 4, КО Велестово, општина Охрид е дефиниран во важечката планска документација:

- Генералниот урбанистички план на град Охрид (2002-2012), донесен со Одлука бр. 07-1438/2 од 30.06.2006г.

Покрај наведените законски и подзаконски акти, при изработката на урбанистичкиот план треба да се користат и сознанијата и искуствата на досегашната урбанистичка пракса со што ќе се добие оптимално и изводливо планско решение за предметниот локалитет.

Согласно изводот од Генералниот урбанистички план за град Охрид и член 77 од Правилникот за урбанистичко планирање (Сл.Весник на РСМ бр. 225/20, 219/21, 104/22), да се предвидат следниве намени на земјиштето:

- А – домување и престој
  - о А1-домување во куќи
- Б – комерцијални и деловни намени
  - о Б1-мали единици за комерцијални и деловни дејности (до 200м<sup>2</sup> и П+1 кат)
- Е - инфраструктури
  - о Е1-сообраќајни, линиски и други инфраструктури

При изработката на планот треба да се почитуваат следните начела:

- Да се почитува намената на земјиштето утврдена со ГУП на град Охрид (2002-2012). Заради флексибилност на планското решение, при одредување на намената на земјиштето, како планска одредба да се предвидат и компатабилни класи на намени, со процентуална застапеност во согласност со посебните одредби од ГУП на град Охрид и Правилникот за урбанистичко планирање (Сл.Весник на РСМ бр. 225/20, 219/21, 104/22),

- Да се почитуваат урбанистичките параметри за предмениот блок дефинирани во ГУП за град Охрид,
- Да се почитуваат планските решенија на примарната сообраќајна мрежа, дефинирана во ГУП за град Охрид, како и да се предвиди секундарна сообраќајна мрежа во рамките на блокот,
- Да се планира комунална инфраструктура во согласност со законската регулатива и сите водови да се водат подземно во јасно дефинирани инфраструктурни коридори.

## 5. СОДРЖИНА

Содржината и графичката обработка на урбанистичкиот план треба да биде во согласност со член 13 од Законот за урбанистичко планирање (Сл.Весник на РСМ бр. 32/20) и одредбите од Правилникот за урбанистичко планирање (Сл.Весник на РСМ бр. 225/20, 219/21, 104/22).

При изработката на урбанистичкиот план потребно е да се обезбедат податоци од надлежни институции во врска со постојната комунална инфраструктура, културното наследство, мерките за заштита и спасување, животната средина и слично.

Место: Гостивар  
ноември, 2022 год.

Изработил:  
Валентина Попоска, диа

---

Овластување бр. 0.0078



## 6. ПРИЛОЗИ КОН ТЕКСТУАЛЕН ДЕЛ

-Прифатена Иницијатива бр: 19-3428/1 од 06.05.2021 год



Република Северна Македонија  
Општина Охрид

Бр.19 – 3428/1

Охрид, 06.05.2021 год.

До  
**ФИЛИП АЛЕКСОВСКИ**  
ул."Фредерик Шопен " бр.6/7, Скопје

Сектор за урбанизам и  
управување со градежно  
земјиште

Одделение за просторно  
планирање, урбанистичко  
планирање, управување со  
градежно земјиште и  
недвижен имот на  
општината

Димитар Влахов бр. 57  
6000 Охрид  
Република Северна  
Македонија

Тел. (046) 262-492  
Фак. (046) 262-545  
www.ohrid.gov.mk

Предмет: **Известување по поднесена Иницијатива**

Согласно член 39 и 40 од Законот за урбанистичко планирање (Сл.Весник на РСМ бр.32/20) Комисијата за урбанизам ја разгледа поднесената Иницијатива (бр.19-11096/1 од 09.12.2020 год.) **и одлучи за нејзино прифаќање со следното образложение:**

Со иницијативата барате изработка на ДУП на КП 2469/6 КО Велестово со намена на објектот А1 - домување во семејна кука.

Наведената катастарска парцела е дел од УЗ 16 и нема донесен и важечки ДУП.

Комисијата дава предлог за формирање на плански опфат за изработка на Измени и дополнувања на Детален урбанистички план согласно приложениот графички прилог, со површина од околу 2,05 ха.

Границата на новопланираниот опфат е дефинирана согласно член 32 став (3) од Правилникот за урбанистичко планирање (Службен Весник на РСМ бр.225/20) како дел од Урбан Блок 16.1 .

Согласно член 39 став (5) од Законот за урбанистичко планирање, прифатената иницијатива комисијата за урбанизам му ја поднесува на Градоначалникот кој ја предлага на Советот на општината за да биде вградена во програмата за донесување на урбанистички планови.

Меѓутоа, пред доставување на прифатената иницијатива до Градоначалник, а согласно член 40 став (4) од Законот за урбанистичко планирање, должни сте како подносител на иницијативата да приложите и Изјава за подготвеност за финансирање на изработката на урбанистичкиот план и за износот на средствата за таа намена, се дефинирано во овој став.

По потпишување на Договор за изработка на план помеѓу Донесувачот општина Охрид, Изработувачот и Инвеститорот, Секторот за урбанизам ќе Ви даде налог за изработка на урбанистички план со издавање Изводи од план.



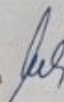


Република Северна Македонија  
Општина Охрид


Прилог:

- Графички прилог со нанесена граница на предлог плански опфат

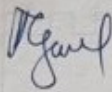
**Комисија за урбанизам:**

Претседател: Раководител на одд. – Татјана Стојческа, дна 

Член: Виш соработник - Мимоза Л. Миноска, дна

Член: Соработник - Биљана Ангелоска, дна 

Надворешен член: Горан Патчев, дна

Надворешен член: Павлина Целеска, дна 

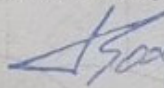
Сектор за урбанизам и  
управување со градежно  
земјиште

Одделение за просторно  
планирање, урбанистичко  
планирање, управување со  
градежно земјиште и  
недвижен имот на  
општината

Димитар Влахов бр. 57  
6000 Охрид  
Република Северна  
Македонија

Тел. (046) 262-492  
Факс. (046) 262-545  
www.ohrid.gov.mk

ГРАДОНАЧАЛНИК,  
Константин Георгиевски



## **Б. ГРАФИЧКИ ДЕЛ**

- Извод од ГУП Охрид 2002-2012, за изработка на ДУП за УЗ 16 дел од  
УБ 16.1 опфат 4



## РЕПУБЛИКА СЕВЕРНА МАКЕДОНИЈА



### ОПШТИНА ОХРИД

*Сектор за урбанизам и управување со градежно земјиште  
Одделение за просторно и урбанистичко планирање,  
управување со градежно земјиште и недвижен имот  
на општината*

Број: 19-2757/1 од 02.03.2022 год

Генерален урбанистички план на Охрид  
2002 – 2012

Одлука бр: 07-1438/2 од 30.06.2006 год.

Мерка: 1: 5000

### ИЗВОД од ГУП Охрид 2002-2012, за изработка на ДУП за УЗ 16 дел од УБ 16.1 опфат 4

#### СОДРЖИ:

#### 1. Графички дел:

- Заверена копија од Синтезен план – намена на земјиштето со граница на плански опфат и легенда.
- Заверена копија од Сообраќајно решение со нивелмански план со граница на плански опфат и легенда.
- Заверена копија од Синтезен план – водоснабдување со граници на плански опфат и легенда
- Заверена копија од Синтезен план - фекална канализација со граници на плански опфат и легенда
- Заверена копија од Синтезен план - атмосферска канализација со граници на плански опфат и легенда
- Заверена копија од Синтезен план - електроенергетски и телекомуникациски системи со граници на плански опфат и легенда

#### 2. Текстуален дел:

- Заверена копија од:
  - Програмски поставки на идниот развој на градот
    - Природни погодности и ограничувања како фактор на планирањето на просторот на градот
    - Демографски развој
  - Плански мерки за заштита на животна средина
  - Плански мерки за заштита на природно богатство
  - Насоки и плански мерки за заштита на културно наследство



- План за организацијана просторот
  - Систем на Урбани заедници
  - Билниси на површините во урбаните заедници
  
- Сообраќајна инфраструктура
  - Сервисни улици
  
- Комунална инфраструктура
  - Водоснабдување
  - Фекална канализација
  - Атмосферска канализација
  - Површински водотеци
  - Електроенергетски системи
  - Телекомуникациски системи
  
- Параметри за уредување на просторот

**Изготвил:**

Виш соработник,  
Елена Јанковска Цветаноска, дги

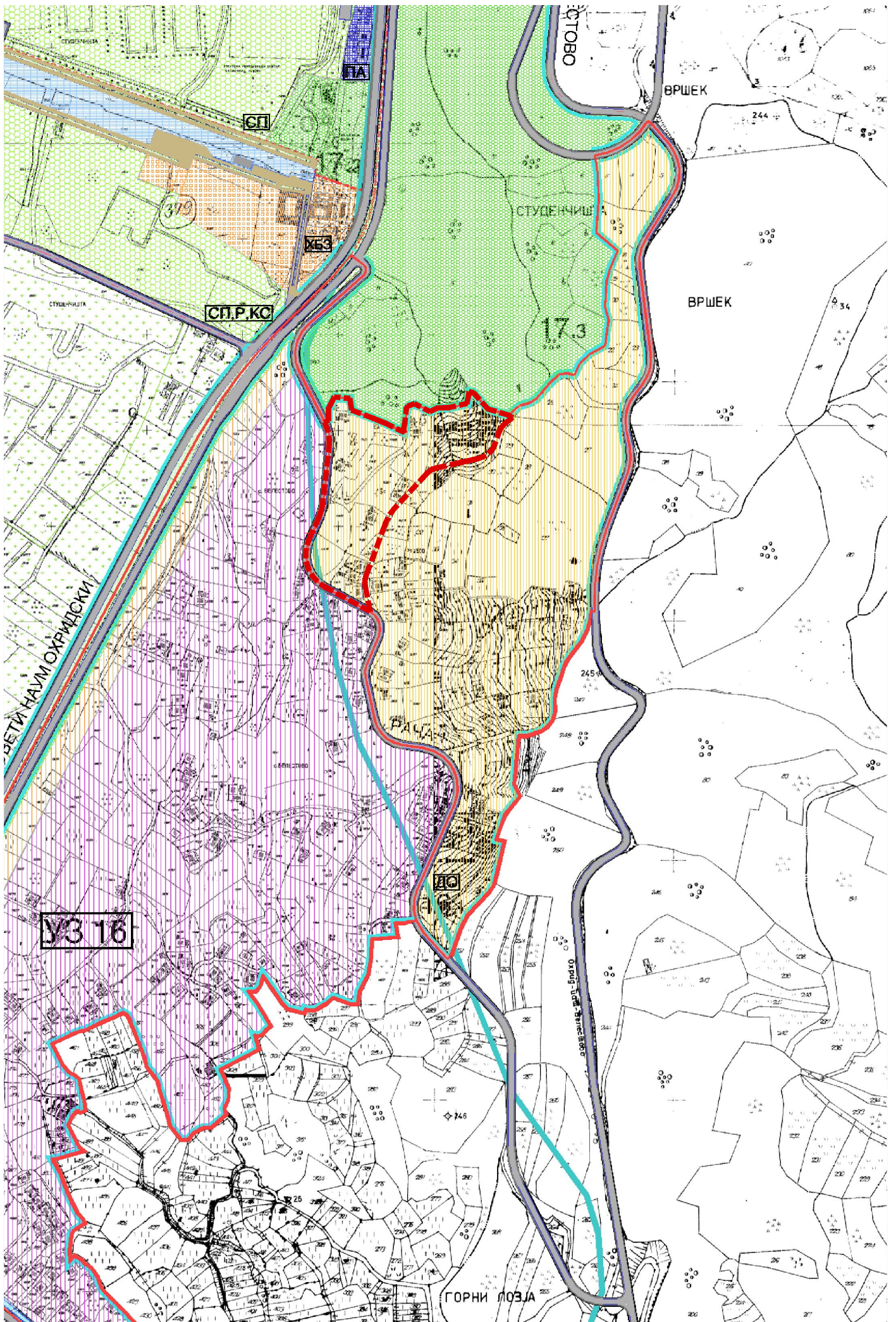
**Контролирал:**

Раководител на одделение,  
Татјана Стојческа, дга

**Одобрил :**

Помошник раководител на Сектор  
Бранко Арнаудовски, дга

**Градоначалник,**  
Кирил Пецаков





## 1. ДОМУВАЊЕ



- ДОМУВАЊЕ

## 6. СООБРАЌАЈ И СООБРАЌАЈНА ИНФРАСТРУКТУРА



- УЛИЦИ И ТРОТОАРИ

## 7. ГРАНИЦА



- ГРАНИЦА НА ОПФАТ НА ОХРИД - ПЛАНИРАН РАЗВОЈ



- ГРАНИЦА НА ОПФАТ НА НАСЕЛЕНИ МЕСТА - ПЛАНИРАН РАЗВОЈ



- ГРАНИЦА НА УРБАНИ ЗАЕДНИЦИ



- ГРАНИЦА НА УРБАНИ БЛОКОВИ



- ГРАНИЦА НА НАЦИОНАЛЕН ПАРК ГАЛИЧИЦА

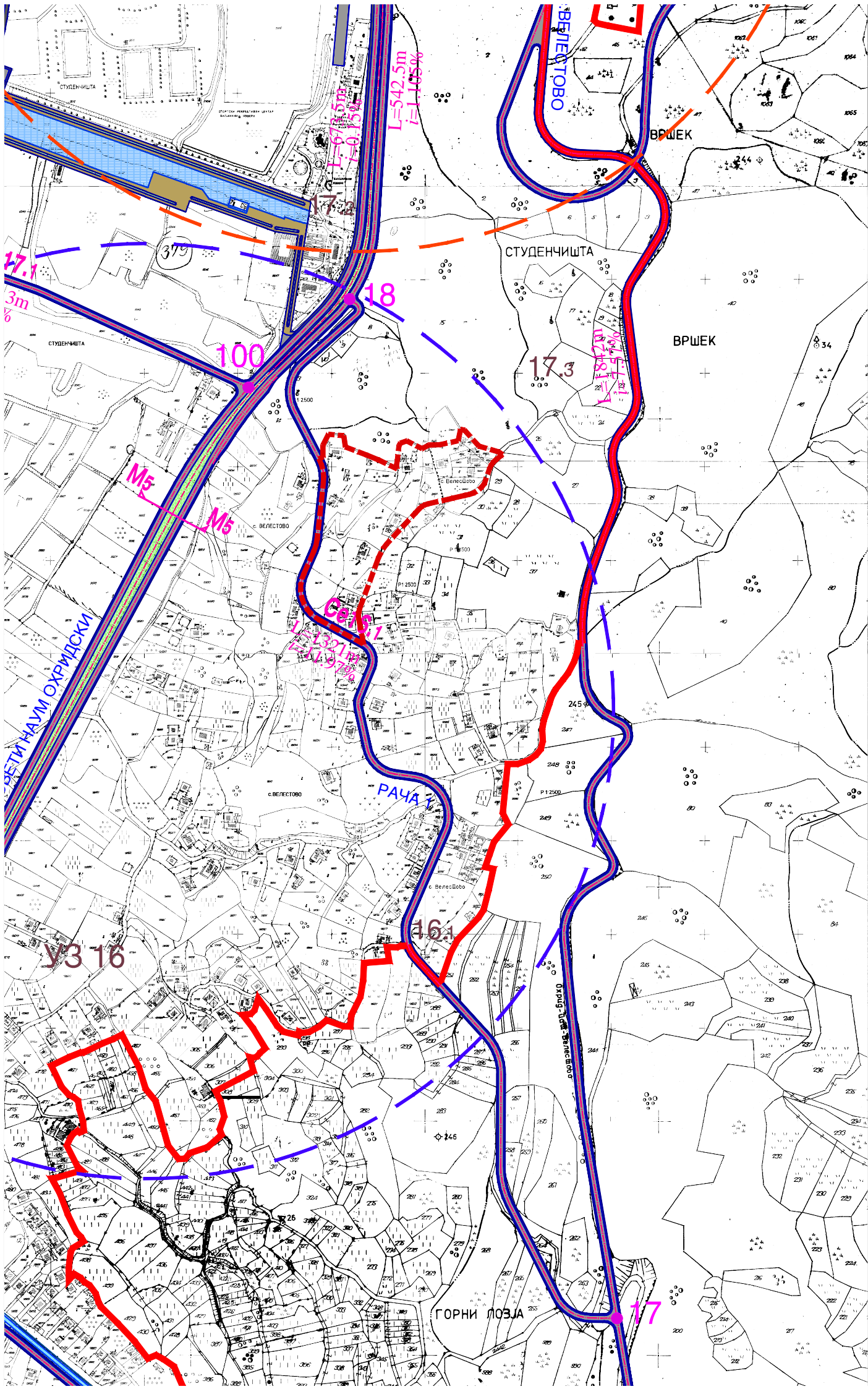


- НАСЕЛЕНИ МЕСТА



ГРАНИЦА НА ПЛАНСКИ ОПФАТ ЗА ИЗРАБОТКА НА  
ДУП за УЗ 16 дел од УБ 16.1 опфат 4





### СЕРВИСНИ УЛИЦИ - КАРАКТЕРИСТИКИ

<i>ознака</i>	<i>Назив</i>	<i>Коловоз</i>	<i>Тројшоар</i>	<i>Вкујно</i>
СЕ 16.1	Рача 1	6.00	2x1.50	9.00

### КООРДИНАТИ И ВИСИНСКИ КОТИ

<b>T</b>	<b>X</b>	<b>Y</b>	<b>K<sub>T</sub></b>	<b>K<sub>H</sub></b>
17	7485205.59	4549789.52	860.50	860.70
18	7484919.34	4550879.30	702.30	702.50



ПРИМАРНА СООБРАЌАЈНА МРЕЖА



РАДИУС НА ОПСЛУЖУВАЊЕ НА ПОСТОЈНИ БЕНЗИНСКИ СТАНИЦИ



РАДИУС НА МОЖНО ЛОЦИРАЊЕ НА БЕНЗИНСКИ СТАНИЦИ



ГРАДСКА  
МРЕЖА

071

РЕЗЕРВОАР  
СТУДЕНЧИШТА  
770М Н.В.

ВЕЛЕСТОВО

ВРШЕК

СТУДЕНЧИШТА

ВРШЕК

17.3

УЛИЦА НАУМ ОХРИДСКИ

РАЧА

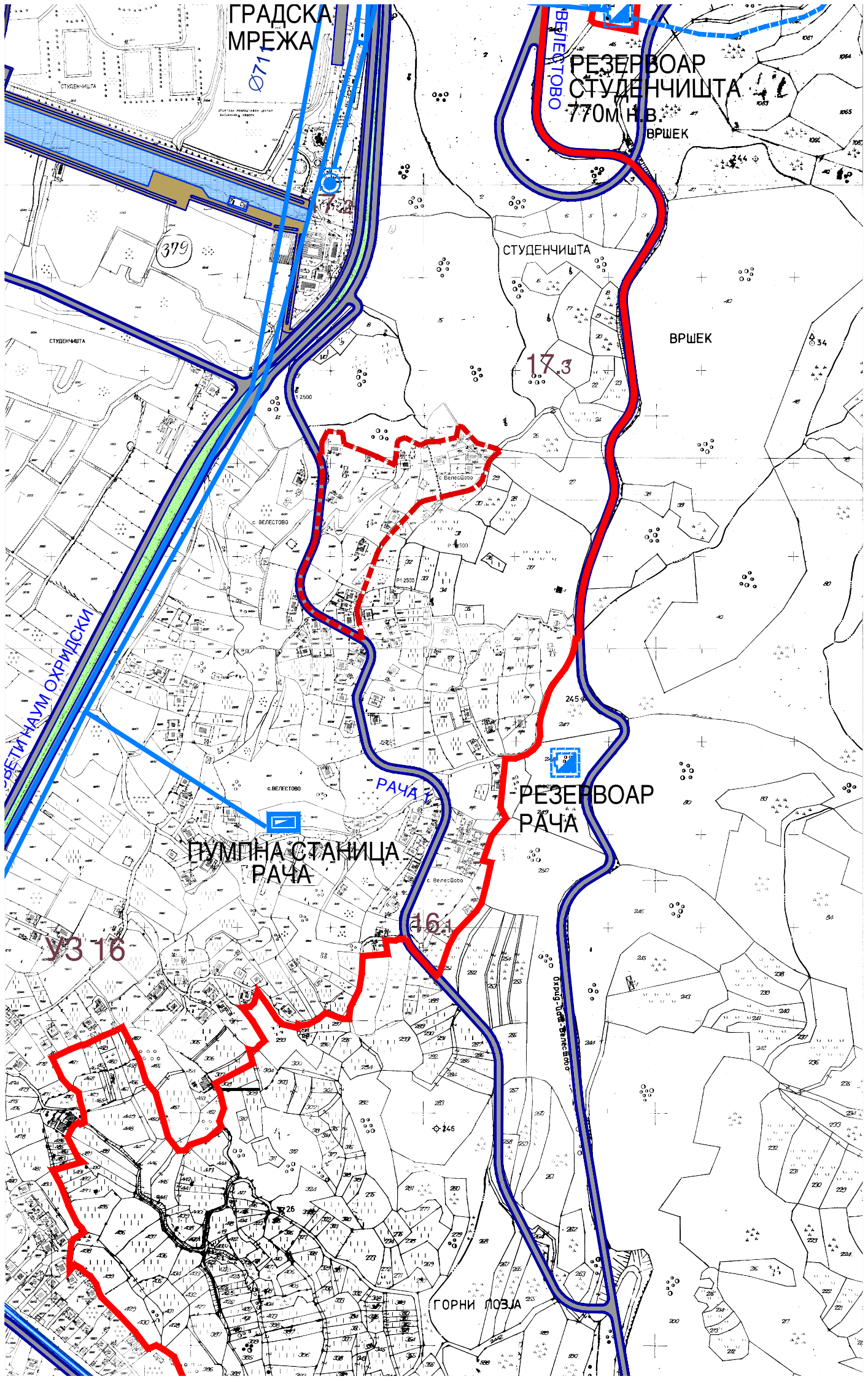
РЕЗЕРВОАР  
РАЧА

ПУМПНА СТАНИЦА  
РАЧА

УЗ 16









16.1

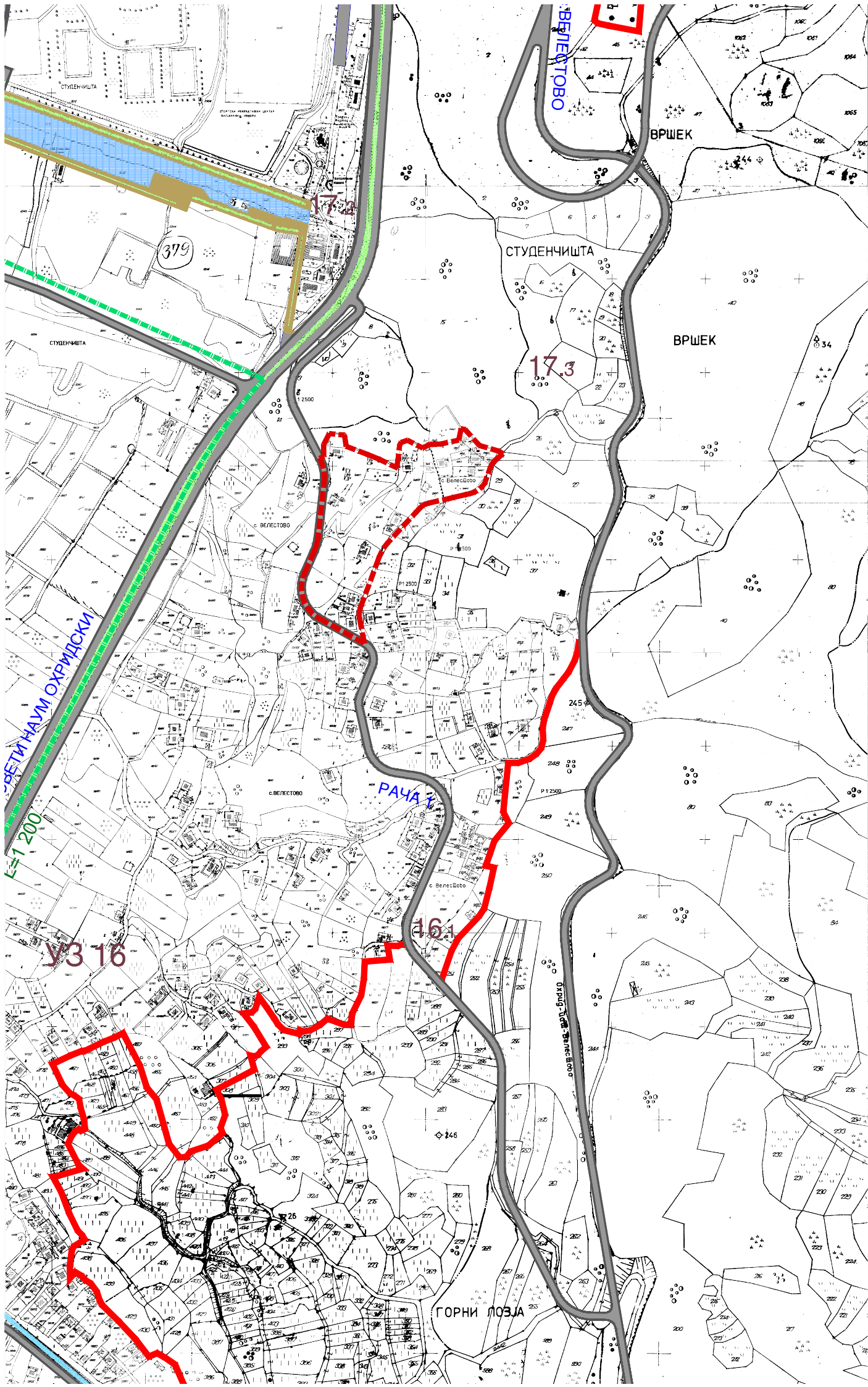
ГОРНИ ЛОЗЈА










## ПЛАН ЗА ВОДОСНАБДУВАЊЕ

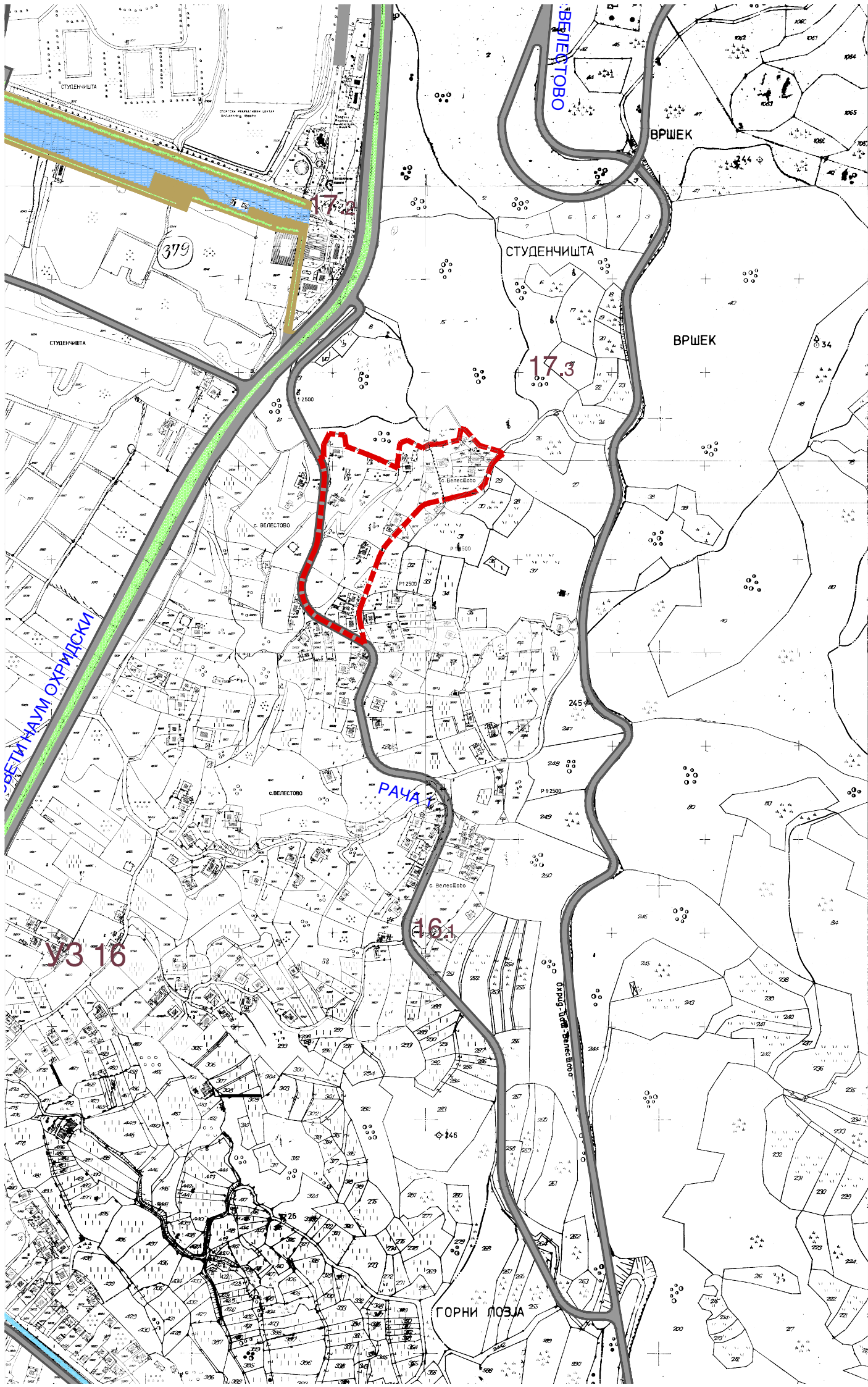
	-ПОСТОЈНА ВОДОВОДНА МРЕЖА
	-НОВОПРОЕКТИРАНА ВОДОВОДНА МРЕЖА
	-ПОЖАРЕН ХИДРАНТ
	-ИЗВОР
	-БУНАР
	-РЕЗЕРВОАР
	-ПУМПНА СТАНИЦА
	-ПРЕКИДНА КОМОРА






## ПЛАН ЗА ФЕКАЛНА КАНАЛИЗАЦИЈА

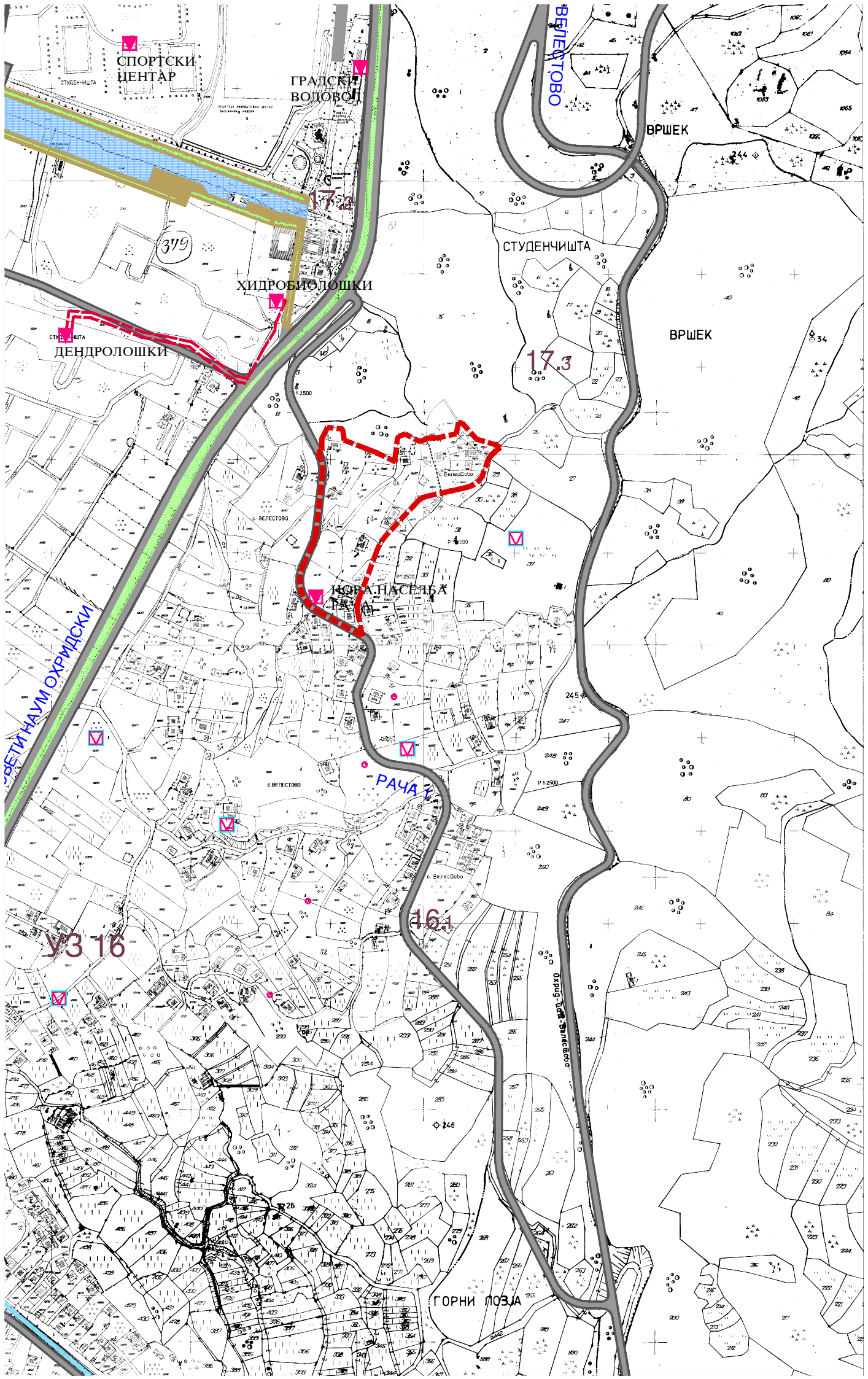
-  - ПОСТОЈНА ФЕКАЛНА КАНАЛИЗАЦИЈА
-  - НОВОПРОЕКТИРАНА ФЕКАЛНА КАНАЛИЗАЦИЈА
-  - ПОСТОЕН КОЛЕКТОР
-  - НОВОПРОЕКТИРАН КОЛЕКТОР
-  - ПРЕПУМПНА СТАНИЦА





## ПЛАН ЗА АТМОСФЕРСКА КАНАЛИЗАЦИЈА

-  ПОСТОЈНИ БЕТОНСКИ КАНАЛИ
-  ПОСТОЈНА АТМОСФЕРСКА КАНАЛИЗАЦИЈА
-  НОВОПРОЕКТИРАНА АТМОСФЕРСКА КАНАЛИЗАЦИЈА



СПОРТСКИ ЦЕНТАР

ГРАДСКИ ВОДОВОД

ВЕЛЕСТОВО

ВРЕШЕК

СТУДЕНЧИШТА

ХИДРОБИОЛОШКИ

ДЕНДРОЛОШКИ

17.3

ВРЕШЕК

НОВА НАСЕЛБА

РАЧА





16.1




УЗ 16

ГОРНИ ЛОЗЈА





## ЕЛЕКТРОЕНЕРГЕТСКИ СИСТЕМ

-  ПОСТОЈНА ТРАФОСТАНИЦА 110 KV
-  ПОСТОЈНА ТРАФОСТАНИЦА 35 KV
-  ПОСТОЈНА ТРАФОСТАНИЦА 10 KV
-  ПЛАНИРАНА ТРАФОСТАНИЦА 10 KV

-  35 KV ДАЛНОВОД
-  10 KV ВОЗДУШЕН ВОД
-  10 KV КАБЛОВСКИ ВОД

## ТЕЛЕКОМУНИКАЦИСКИ СИСТЕМ

-  ГЛАВНА ТЕЛЕФОНСКА ЦЕНТРАЛА
-  ТЕЛЕФОНСКА ЦЕНТРАЛА  
ОДДАЛЕЧЕН СТЕПЕН

## II. ПРОГРАМСКИ ПОСТАВКИ НА ИДНИОТ РАЗВОЈ НА ГРАДОТ

### 1. ПРИРОДНИ ПОГОДНОСТИ И ОГРАНИЧУВАЊА КАКО ФАКТОР НА ПЛАНИРАЊЕТО НА ПРОСТОРОТ НА ГРАДОТ

Валоризацијата на природните карактеристики, нивните погодности и ограничувачки фактори представуваат појдовна основа на планирањето на просторот. Во Документационата основа на планот анализирани се и валоризирани цела низа природни карактеристики, а заедничко за сите е што ниту една од нив не представува фактор на ограничување на просторниот развој на градот, но секако имаат влијание врз некои негови аспекти. Исклучок претставуваат изворите на брдото Бејбунар, регулацијата на површинските води, заштитените природни реткости – блато Студенчишта и националниот парк Галичица.

- **Релефот, пејсажот и вегетацијата**

Градот лежи на рамен терен и на две карактеристични возвишенија - ридови на кои е Стариот град, а во последните децении се освојуваат и подножјата на планината Петрино - населбите Рача и Бејбунар. Посебно доживување е глетката на поширокото опкружување на градот: паторескните силуети на Галичица и Мокра Планина и нивните отсликувања во сините води на бисерното езеро - слика на која не може и не треба ништо да се додаде, а никако да се одземе, зашто таа слика е вечна...

- **Геолошките и педолошките карактеристики**

Геолошкиот состав на почвата не секогаш овозможува класични начини на фундаирање: високото ниво на подземните води во пониските делови од градот и нестабилни милести почви во крајбрежјето и по тековите на некогашните мали водотеци, денес затрупани, бараат дополнителен стручен ангажман како на планерите на просторот, така и на проектантите на конструкцијата на планираните објекти.

Во Охридското Поле главно се сретнуваат три вида почви: дилувијални, алувијални и калливи, а педолошкиот состав на почвата на територијата на градското подрачје е главно на база на влажните алувијални и калливи почви. Калливите почви настануваат како последица на високата подземна вода и при дождливиот период кога водите се задржуваат подолго, а се делат на минералогени и мочуришни. Најголема земјоделска вредност имаат влажните алувијални и минералогените калливи почви, а мочуришните почви во локалитетот Студенчишта создаваат особен еко систем чија заштита представува императив на само за градот Охрид.

- **Сеизмолошките карактеристики**

Долината на реката Црн Дрим заедно со Охридското Езеро се смета за еден од сеизмички најактивните региони на Балканот, а во него поединисеизмички зони се познати и по катастрофални земјотреси. Тоа е и зоната на Охридското Езеро и крајбрежните терени. Во оваа зона со меридијален правец се наоѓаат и појави на сулфурни води и гасови кои доаѓаат од длабината на земјината кора. За период од последните стотина години сеизмички најактивни се јужното и источното крајбрежје на Охридската котлина, а интензитетот на

максимално очекуваните потреси е до 8.8 по МКС скалата, па дури и до 9 по МКС скалата. Целокупната градба на територијата на регионот треба да биде прилагодена на овие сеизмолошки условија.

- **Климатските карактеристики**

Климата во Охридско - Струшкиот регион е изменето умерено - континентална, модифицирана во посебна клима на локалното подрачје со карактеристики условени од присуството на езерото: поконстантни температури со мали колебања и осцилации поради што летата се пријатни и топли со свежи ноќи, а зимите се студени, но слабо изразени, со исклучително ретки магливи денови, што е значајна компаративна предност во однос на голем дел од територијата на државата. Есента е потопла од пролетта и овозможува продолжување на летната туристичка сезона за најмалку еден месец. Особено освежување во жешките летни денови и вечери носи југозападниот ветар стрмец, додека северните ветрови уште повеќе ја снижуваат температурата во студениот дел од годината. Со еден збор - климатските фактори не представуваат ограничувачки фактор во развојот на градот, но треба да се почитуваат при микро лоцирањето на објектите во зоните определени со ГУП.

- **Хидрографските карактеристики**

Охридското езеро е во групата на Десаретските езера, а преку реката Црн Дрим му припаѓа на Јадранскиот слив. Со своите физиографски и биолошки карактеристики спаѓа во најатрактивните езера на светот. За билансот на водата во езерото од значење се бројните реки и рекички кои се вливаат во него, но и сублакустриските извори кои ја носат водата од порозниот варовнички масив на планината Галичица. Езерото има големи стопански потенцијали, но неговото значење во создавањето на идентитетот на целиот регион, а особено на градот Охрид, е немерливо. Реките Даљан и Рача представуваат природни граници на урбаното подрачје на градот од север и од југ, а реката Грашница во своето течение низ градската територија представува само отворен колектор на канализационите води поради што со досегашните урбанистички планови е предвидено нејзиното воведување во течението на Даљан со што ќе се елиминира загрозувањето на животната средина, а отпадните води ќе се воведат во колекторот.

- **Состојбата на животната средина**

може да се оцени како добра. Планираните инфраструктурни системи - регионалниот колектор за евакуација на отпадните води, регионалниот водоснабдителен систем, а особено проектот Заштита на Охридското езеро под патронат на Министерството за животна средина и просторно планирање се конкретни чекори кои општеството ги презема со цел да го заштити просторот на Охридско-Струшкиот регион. Освен тоа, постојат и напори за подигање на граѓанската свест преку широките акции за изготвување на локални еколошки акциони планови кои представуваат нов вид на поттикнување на акција со цел глобална заштита на животната средина.



## 2. ДЕМОГРАФСКИ РАЗВОЈ

### Проекција на населението до 2020 година

Сознанијата за основните белези, структурните карактеристики и промени, како и динамиката на населението се неопходни при планирањето, односно урбаното организирање на населбите - како една од основните задачи на Генералниот урбанистички план.

Со помош на законитостите на демографскиот развој и утврдените тенденции и интензитетот на досегашните движења можат да се утврдат елементите за креирањето на политиката на развојот. Тоа се однесува на регулирањето на демографските текови врз процесот на урбанизација, подигање на општообразовно и културно ниво на населението, подобрување на демографско-економските белези (активитетот) и др.

Овие цели треба да се вградат во политиката на демографскиот развој кои заедно со комплементарните цели на стопанскиот и просторниот развој ќе се реализираат како определена стратегија. Во тој контекст се третираат и основните агрегати и структури на населението во овој елаборат. Согласно наведените цели и услови, дефинирани се клучните постулати при определувањето на предметните демографски структури и нивните промени. Имено, се претпоставува натамошен пораст на бројот на жители, подобрување на општостопанско ниво и други услови на општествениот и личниот стандард, подигнување на културно-образовното ниво на населението и др.

Проекција на населението и соодветните структури е извршена со помош на компјутерската програма изработена од страна на агенцијата POPTECH - The Future Group International, Washington D.C. 1991. Резултатите на прогнозата се следни:

### Вкупно население во градот Охрид

**1994 година 41.146**

**2020 година 46.000**

Како резултат на очекуваните промени во движењето на природните компоненти кај населението настануваат и промени на старосната структура. Тие се манифестираат во намалувањето на учеството на помладите генерации и со постојаното зголемување на учеството на постарите групи, особено зголемување на бројот на жители на работоспособна возраст.

### Старосна структура на населението - 2020 година

старосни групи	%	број
0 - 6 години	9,1	4.186
7 - 14 години	11,8	5.428
15 - 19 години	7,6	3.496
20 - 60 години	57,0	26.220
над 60 години	14,5	6.670
<b>Вкупно</b>	<b>100,0</b>	<b>46.000</b>

Согласно порастот на бројот на вкупното население и промените на неговите структури се очекуваат промени и во структурата на домаќинствата. Тие промени, пред се, ќе произлезат од планирањето на домаќинствата и други економски и социјални фактори. Ваквите претпоставки имплицираат релативно побрз пораст на бројот на домаќинствата, од една страна, а од друга страна тренд кон постојаното намалување на просечниот број членови по едно домаќинство.

#### Број на домаќинства и нивната просечна големина

Година	Број на домаќинства	Просечен број членови по едно домаќинство
1994	11.440	3,5
2020	13.142	3,5

Промените во старосната структура предизвикуваат промени во работоспособниот контингент на населението. Како демографска рамка на вкупната расположива понуда на работната сила тој е значајна категорија која треба да се има пред вид при апроксимацијата на потенцијални работни ресурси. Од обемот и интензитетот на приливот на новите генерации зависи и потребата од поголем степен на активирање на работоспособни лица. Обемот на работоспособниот контингент и неговото ужество во вкупното население имаат тенденција на пораст.

#### Работоспособно и активно население

Година	Работоспособен контингент		Активен контингент
	% од вкупното население	% од раб. способно население	
1994	65,6		67,6
2020	66,4		65,0

Почитувајќи ги досегашните движења кај основните културолошки белези на населението, можат да се очекуваат поинтензивни промени во однос на поголем опфат на децата во основните училишта, односно степен на опфатеност во граници на можното опфаќање. Исто така, се наметнува и потребата од пошироко опфаќање на идните генерации во средните училишта со соодветно планско насочување од аспект на потребите на стопанството.

#### Прогноза на вкупното население до 2012 година

Проекцијата на демографскиот развој до 2020-тата година изготвена за потребите на просторното планирање чиј хоризонт на опсервирање е дваесет години треба да се сведе на потребите на генералното планирање чиј хоризонт е двојно пократок и во случајот е 2012-та година. Поаѓајќи од резултатите на Пописот на населението и становите во 1994 година, проценетата состојба во 2001-ата година и расположивите параметри од Проекцијата до 2020-тата година се формираат следните прогнози за очекуваниот демографски развој на крајот на планскиот период на овој ГУП.

Вкупното население во градот во 1994 година било 41.146 жители, а проценетото во 2001-ата 42.700 жители. Ако се претпостави рамномерен раст

до 2020-тата година, годишно градот ќе се зголемува за просечно 0,50% или по 225 жители, со кое темпо во 2012 година ќе стигне до 44.500 жители.

### Структура на населението по пол и возраст

Очекуваната структура на населението по старост е важна категорија во демографските прогнози според која се димензионираат популационите контингенти - деца, ученици, студенти, работоспособното население и др. Во недостиг на најновите податоци од Пописот на населението 2002, наредните прогнози извршени се по пат на интерполација на величините помеѓу состојбата регистрирана во 1994 година (41.146), претпоставената големина во 2001 (42.700) и прогнозираната големина во 2020 (46.000). Вкупното население на градот ќе изнесува 44.500 жители, а ќе се формира следната слика:

### Структура на населението по возраст - период 1994 - 2020

Старосни групи	1994 - %	2002 - %	2012 - %	2020 - %
0 - 6 години	10,13	9,79	9,35	9,10
7 - 14 години	19,40	17,08	14,15	11,80
15 - 19 години	8,16	8,00	7,80	7,60
20 - 60 години	50,23	52,30	54,85	57,00
над 60 години	13,85	13,14	13,90	14,50
<b>вкупно</b>	<b>100,00</b>	<b>100,00</b>	<b>100,00</b>	<b>100,00</b>

### Структура на населението по возраст - 2012 година

Старосни групи	%	број
0 - 6 години	9,35	4.160
7 - 14 години	14,15	6.310
15 - 19 години	7,80	3.470
20 - 60 години	54,85	24.400
над 60 години	13,85	6.160
<b>вкупно</b>	<b>100,00</b>	<b>44.500</b>

Во однос на базната 2002 година намалувањето на бројот на млади до 19-годишна возраст ќе изнесува 3,56 процентни поени, а за исто толку се наголемуваат повозрасните групи. Групата на работоспособното население на возраст од 20 - 60 години бележи раст од 2,15 процентни поени што претставува контингент од 24.400 лица од кои до крајот на овој планерски период треба да се формира група на работно-активни лица. Под претпоставка да се остварат прогнозите дека 65% од работоспособното население ќе биде активно, тоа ќе значи дека во градот Охрид во 2012 година ќе има 15.860 лица. Во Документационата основа на планот прикажана е состојбата со вработеноста во градот на крајот од 2001 ата година според која има вкупно 16.210 лица кои примаат плати, но од нив дури 1.904 лица се привремено невработени кои примаат паричен надоместок, што значи дека реално вработени се 14.306 лица. Тоа значи дека до крајот на планскиот период треба да се вработаат 1.554 лица или по околу 155 нови вработувања годишно.

До 2012 година населението ќе зголеми од 41.146 на 44.500, што значи дека ќе има нови 3.354 жители. Просечната големина на семејството од 3,5 члена нема да се менува во наредниот период, што значи дека градот ќе има нови семејства: **3.354 жители : 3,5 жители/семејство = 960 семејства. Заедно со постојните 11.440 семејства вкупниот број ќе изнесува 12.400.**

Во однос, пак, на 2002 година кога проценотото население изнесувало 42.700 жители со 11.884 семејства, зголемувањето на бројот на семејствата до 2012 година ќе изнесува 516 семејства. За овој број нови семејства во наредниот период ќе треба да се планира нов животен простор во вид на станови и соодветна ангажирана површина во рамките на опфатот на градската територија.

#### 2.4. Дистрибуција на населението; густини на домувањето

Прогнозата на дистрибуцијата на населението по Урбаните заедници за 2012 година формирана е врз база на очекуваната динамика на развојот на секоја од 16-те Урбани заедници, а имајќи ја пред вид атрактивноста на просторот и расположивите површини. Секако, најатрактивни Урбани заедници се оние покрај езерото или во неговата близина: Стар Град, Центар, Долна Влашка Маала со ограничени расположиви површини, како и Воска, Биљанини Извори и Даме Груев во кои постојат поволни површини за нова градба. Со високи природни квалитети и слободни површини е и УЗ Гоце Делчев на благите падини на Петрино, како и УЗ Рача, но во неа присутната бесправна градба во добра мера ги девалвира природните погодности. Прогнозирањето на просторната дистрибуција на населението на градот отежнато е и со фактот дека растот на населението не оди паралелно со динамиката на станбената градба, бидејќи е констатирано дека поголемиот дел од новоизградените станови се викенд - станови.

Имајќи ги пред вид наведените околности прогнозата на дистрибуцијата на населението по Урбаните заедници е следната:

ред. број	Просторно-функционална единица -Урбана заедница	Попис 1991	Попис 1994	Проценка за 2002	Прогноза за 2012
УЗ 1.	Стар Град	2624	2634	2700	2600
УЗ 2.	Центар	3269	3220	3300	3400
УЗ 3.	Кошишта	2973	2826	2890	2950
УЗ 4.	Воска	3880	3388	3550	3600
УЗ 5.	Лескајца	1661	1430	1470	1500
УЗ 6.	Даме Груев	3568	3427	3500	3500
УЗ 7.	7. Ноември	2100	2000	2000	2000
УЗ 8.	Биљанини Извори	5099	4960	5070	5100
УЗ 9.	8-ми Септември	2279	2087	2180	2200
УЗ 10.	Горна Влашка Маала	4422	4240	4340	4400
УЗ 11.	Видобишта и Илинден	3743	3438	3510	3600
УЗ 12.	Гоце Делчев	1140	1090	1670	1400
УЗ 13.	Железничка Населба	1986	1804	1850	1950
УЗ 14.	Радоица Новичич	2053	1906	1950	2000



УЗ 15.	15-ти Корпус	1867	1790	1830	2000
УЗ 16.	Рача	959	860	890	1000
УЗ 17.	Студенчишта	-	-	-	500
УЗ 18.	Чекоштина	-	-	-	800
	Вкупно	42.060	41.146	42.700	44.500

Густината на становање, еден од најважните параметри за оценување на рационалноста во планирањето и уредувањето на просторот, представува однос помеѓу бројот на жители и просторот во границите на опфатот. Бруто густината на становање е односот на бројот на жители и вкупната површина на опфатениот простор, а нето густина на становање е односот помеѓу бројот на жители и површината наменета за домување во границите на опфатот.

Густината на становање на ниво на целата градска територија чија површина на опфатот до крајот на планерскиот период ќе изнесува 1.276,87 Ха ќе биде:

### **Бруто густина на становање**

44.500 жители : 1.283.39 Ха = 34.67 жител/хектар

### **Нето густина на становање**

44.500 жители : 744.64 Ха = 59.76 жител/хектар

## **3. ДОМУВАЊЕ**

Развојот на функцијата домување во наредниот период ќе представува еден од најзначајните сегменти во просторниот развој на градот, а задоволување на станбените потреби ќе има приоритетно значење во задоволување на комплексот на човековите потреби.

Основните цели на развојот на домувањето кои непосредно произлегуваат од улогата и значението на оваа содржина во вкупниот развој на општеството во наредниот плански период подразбираат:

- квалитативно задоволување на потребите на населението согласно принципот стан за секое семејство, наголемување на просечната станбена површина по стан, подобрување на квалитетот и осовременување на станбениот фонд, елиминирање на субстандардниот станбен фонд, примена на асеизмички мерки. Норматив при планирањето на станбена површина по жител околу 20 м<sup>2</sup> и станбена единица од 80-90 м<sup>2</sup> по семејство
- површините за планирани урбани содржини првенствено треба да се бараат во рамките на постојното градежно земјиште, односно во постојните граници на опфатот на градот;
- рационализација на просторната организација на домувањето подразбира контролирано и лимитирано проширување на зоната за домување пред се на површините со претходните планови предвидени за оваа намена, но сеуште невоведени во планираната намена, со моментна состојба - земјоделско земјиште, при што висините на

станбените објекти да бидат примерени на големината на градот, традицијата, воспоставените добрососедски односи, инсолацијата и визуриите;

- воедначување на условите за живеење во сите делови од градот преку: опремување на зоните за домување со потребните пратечки содржини, ефикасно сообраќајно поврзување со работните зони;
- запазување на особеностите на културното наследство со постепен реконструкција и ревитализација на старите делови од градот со оптимално сочувување на старите урбанистички матрици и елиминирање на субстандардот;
- еколошка ревитализација на животниот простор се постигнува по пат на: елиминација на постојни и потенцијални загадувачи во зоната за домување; примена на мерки за рационализација на моторниот сообраќај; изградба на објекти со оптимални висини; уредување на слободните површини;

### 3.1. Нови станови

Потребите од нов станбен фонд групирани се во три групи:

- нови станови по основ пораст на населението - од природниот прираст и од имиграција;
- станови потребни на замена на субстандардниот станбен фонд;
- станови потребни за елиминирање на станбениот недостиг, односно усогласување на бројот на станови со бројот на семејства;

**Бројот на нови станови по основ пораст на населението** ќе се определи ако се земе како појдовен податок бројот на новите семејства во 2012 година кој е прикажан во демографската прогноза - 960, а за секое семејство треба да се обезбеди нов стан.

**Бројот на нови станови потребни за надоместување на стари, субстандардни станови** ќе се утврди откако ќе се утврди вкупниот број на субстандардни станови во кои се вбројуваат:

- а. сите станови градени пред 1945 година, а според Пописот на населението и становите од 1994 година тие се вкупно 788;
- б. 20% од становите градени во периодот 1945 - 1960, односно  $1.110 \text{ стана} \times 0,20 = 222 \text{ стана}$ ;
- ц. 10% од становите градени во периодот 1960 - 1970, односно  $2962 \text{ стана} \times 0,10 = 296 \text{ стана}$ ;

**или вкупно 1.306 од кои 30 % во овој планерски период треба да бидат заменети со нови, односно:  $1.306 \times 0,30 = 400 \text{ стана}$**

**Бројот на нови станови потребни за елиминирање на станбениот недостиг** нема да биде земен како критериум со оглед на фактот што според Пописот на населението и становите од 1994 година регистрирани се 11.440 семејства, а бројот на становите е 16.731. Од нив само за живеење се 12.355, за живеење и вршење дејност 325 или вкупно 12.680, а останалите се главно викенд-станови. Тоа значи дека 11.440 семејства располагаат со 12.680 стана

што представува суфицит од најмалку 1.240 стана, односно на 1 семејство спаѓаат 1,11 стана. Оваа тенденција на зголемување на бројот на станови со далеку побрзо темпо од растот на населението продолжува и во периодот до 2002 година кога вкупниот број на станови изнесува 17.761 со вкупна површина од 1.344.748 м<sup>2</sup>

Според тоа, проекцијата на потребите на градот за нови станови до крајот на 2012 година ќе биде следна:

Број на жители до 2012 година	44.500
Број на домаќинства до 2012 година	12.400
Нови станови по основ на пораст на населението	960
Нови станови како замена за субстандардни станови	400
Постојни станови во 2002 година	17.761
Постојни станови кои се задржуваат: 17.761 - 400 =	17.360
Вкупно нови станови за градба: 960 + 400 =	1.360

**Планиран вкупен број станови до 2012 година: 17.360 + 1.360 = 18.720**

### 3.2. Станбен стандард

Законот за просторно и урбанистичко планирање и Правилникот за стандарди и нормативи за уредување на просторот ги определуваат планските параметри за домувањето во наредниот период, а истите се:

- 20 м<sup>2</sup> станбена површина по жител
- станбена единица од 80-90 м<sup>2</sup> по семејство
- целосна опременост на станот со инсталации

Состојбата на станбениот стандард во градот покажува дека веќе во 2002 година се надминати препорачаните големини:

Новите станови кои ќе се градат треба комплетно да се опремаат со инсталации, а посебно да се води политика на супституција на субстандардниот станбен фонд.

Ако просечната површина по еден стан се определи на 80 м<sup>2</sup>/стан, површината на новите станови ќе изнесува:

$$1.360 \text{ стана} \times 80 \text{ м}^2/\text{стан} = 108.800 \text{ м}^2$$

### 3.3. Просторна разместеност на станбениот фонд

Во планираната организација на градот Урбаните заедници и понатака остануваат просторно - административни единици. Планираните 44.500 жители дисперзирани се во 18-те Урбани заедници почитувајќи ги целите зацртани во Насоките и препораките за планирање на идниот развој:

- при изработката на урбанистичките планови површините за планирани урбани содржини треба да се бараат во рамките на постојното градежно земјиште, а исклучиво за општествено оправдани цели надвор од овие рамки на површини со бонитет од IV категорија;

- да се применат принципите на насочена урбанизација со што ќе се достигнат приближно еднакви услови на живеење и работа на целата територија;
- да се усогласат густината на населеност, изграденоста и катноста заради зачувување на принципите на хумано живеење, рационална експлоатација на просторот и урбаните содржини, а во согласност со сите видови на заштита на животната средина, како и целите набележани во Целите на просторниот развој на градот до 2012 - Програма за изработка на ГУП: покрај прифатената препорака од ПП на РМ дека за секое ново семејство треба да се планира нов стан со просечна површина од 20 м<sup>2</sup> по член на семејство, односно 80 - 90 м<sup>2</sup> по станбена единица, потребно е да се предвидат и мерки за елиминирање на станбениот субстандард особено во деловите на градот со поголема фраквенција на туристите (Стар Град, Кошишта, Воска, Долна Влашка Мала); зоните со бесправна станбена градба да се вклучат во планираната организација на градот така да се овозможи легализирање на постојната градба, но и дополнување со нови содржини со кои ќе се постигне повисок стандард на живеење и можност за создавање нови работни места;

Имајќи ги пред вид овие цели, но и состојбата во 2002 година, извршена е дистрибуцијата на населението, односно домаќинствата и становите во 18-те Урбани заедници:

ред. бр.	Просторно-функционална единица -Урбана заедница	станови - процена 2002	домаќинства процена 2002	станови прогноза 2012	домаќинства-прогноза 2012
УЗ 1.	Стар Град	1000	755	1020	740
УЗ 2.	Центар	1420	990	1550	1080
УЗ 3.	Кошишта	1250	790	1300	810
УЗ 4.	Воска	2000	980	2100	1020
УЗ 5.	Лескајца	650	430	680	450
УЗ 6.	Даме Груев	1650	1010	1750	1000
УЗ 7.	7-ми Ноември	790	565	800	570
УЗ 8.	Биљанини Извори	3000	1430	3200	1450
УЗ 9.	8-ми Септември	860	615	900	640
УЗ 10.	Горна Влашка Маала	1350	1180	1400	1200
УЗ 11.	Видобишта и Илинден	1050	960	1100	980
УЗ 12.	Гоце Делчев	600	400	630	400
УЗ 13.	Железничка Населба	600	520	630	540
УЗ 14.	Радоица Новичич	620	500	650	520
УЗ 15.	15-ти Корпус	620	500	670	530
УЗ 16.	Рача	300	260	340	270
УЗ 17.	Студенчишта	-	-	120	120
УЗ 18.	Чекоштина	-	-	200	200
	Вкупно	17.760	11.885	18.720	12.400

Бројот на станови во сите Урбани заедници е поголем од бројот на домаќинствата, а најголема диспропорција е забележлива во атрактивните простори покрај езерото каде станбениот суфицит се в сушност викенд-становите.



### 3.4. Структура на становите во 2012 година

Вкупниот број на станови во 2012 година прогнозиран е на 18.720. Најголем дел од нив се постојните задржани станови (17.360), а новите станови се превидени по основ на порастот на населението (960) и по основ на замена на постоен субстандарден фонд (400). Сликата на структурата на предвидените станови во 2012 година представена е во следната табела:

ред. бр.	Просторно-функционална единица-Урбана заедница	станови 2002 задржани	станови по основ пораст на насел.	Станови за замена на субстандард Д	вкупно нови станови	вкупно станови во 2012
УЗ 1.	Стар Град	960	20	40	60	1020
УЗ 2.	Центар	1370	130	50	180	1550
УЗ 3.	Кошишта	1220	50	30	80	1300
УЗ 4.	Воска	1950	90	60	150	2100
УЗ 5.	Лескајца	640	30	10	40	680
УЗ 6.	Даме Груев	1630	100	20	120	1750
УЗ 7.	7-ми Ноември	780	10	10	20	800
УЗ 8.	Биљанини Извори	2970	200	30	230	3200
УЗ 9.	8-ми Септември	820	40	40	80	900
УЗ 10	Горна Влашка Маала	1320	50	30	80	1400
УЗ 11	Видобишта и Илинден	1030	50	20	70	1000
УЗ 12	Гоце Делчев	590	30	10	40	630
УЗ 13	Железничка Населба	590	30	10	40	630
УЗ 14	Радоица Новичич	600	30	20	50	650
УЗ 15	15-ти Корпус	600	60	10	70	670
УЗ 16	Рача	290	40	10	50	340
УЗ 17	Студенчишта	-	-	-	120	120
УЗ 18	Чекоштина	-	-	-	200	200
	Вкупно	17.360	960	400	1.360	18.720

## 4. ОПШТЕСТВЕН СТАНДАРД - ОЧЕКУВАН РАЗВОЈ

Севкупниот развој на општината во голема мера е во зависност од функциите кои директно го означуваат нивото на општествениот стандард и тоа особено системите за образование, здравство и социјална заштита, култура и физичката култура. Развиеноста на овие системи, програмирани и просторно дистрибуирани, директно ќе влијае, а во исто време и ќе зависи од идната организација на просторот на општината и населбите во него. Во контекстот на ова, мрежата на објектите од општествениот стандард треба да се третира како една од битните претпоставки на идниот севкупен развој на општината и на градот. Со оптималната разместеност на објектите од општествениот стандард во градот треба да се формира мрежа која рамномерно ќе го покрива просторот на градот задоволувајќи секое гравитациско подрачје, а во склад со критериумите и нормативите за секоја дејност поодделно.

Поради тоа најголем дел од собирните улици се предвидуваат со профил од:

- коловоз  $-2 \times 3,25 + 2,5\text{м} = 9,00\text{ м}$  од кои се две возни траки по 3, 00 м и една трака за подолжно паркирање
- тротоари  $-2 \times (2,00 + 1,50)\text{ м} = 2 \times 3,50\text{ м}$  во која ширина ќе се постават дрвореди и ќе се одбележи возна велосипедска трака
- или вкупен профил од 16,00 м

**5. сервисните улици да се третираат како дел од примарната улична мрежа имајќи ја пред вид нивната улога во формирањето на урбани блокови или урбани модули - основни просторни целини во организацијата на градот;**

Оваа препорака е почитувана и во примарната улична мрежа се интегрирани дел од сервисните градски улици. Нивните профили се главно акцептирани од постојните детални планови, а ако такви не постојат, постојните улични профили се предвидени да се прошират така да бидат унифицирани со планираните. Треба да се нагласи дека во текот на изработката на детални урбанистички планови трасата и профилот на овие улици можат по потреба и да се менуваат.

## **9. ПЛАНСКИ МЕРКИ ЗА ЗАШТИТА НА ЖИВОТНАТА СРЕДИНА**

**Извор: Просторен план за Охридско-Преспанскиот регион 2005-2020**

Основа при дефинирањето на планските мерки се две начела: усогласувањето и имплементацијата на Европското законодавство (конформизам) и конкретно организирање и спроведување на активностите (перформанси).

Конформистичкото начело има за цел поставување и реализирање на стандарди за управување со животната средина дефинирани со Европското законодавство; од друга страна, организирањето и спроведувањето се однесува на воспоставување на ефикасна институционална поставеност за поддршка на усогласувањето и спроведувањето на стандардите за живота средина. При реализирањето на овој процес треба да се изнајде модус што ќе ги поврзе целите на економскиот развој со оние зацртани во животната средина.

Мерките за заштита и унапредување на животната средина, утврдени со планските документи за животната средина, се усогласуваат со мерките определени со стратешките, планските и со програмските документи во областа на регионалниот развој, образованието и науката, стопанските дејности кои се засноваат на користењето на природните богатства, транспортот, телекомуникациите, туризмот, просторното и урбанистичкото планирање и користењето на земјиштето.

Во наредниот текст се презентирани политиките за заштита на животната средина според медиуми за наредниот плански период, засновани врз националните политики.

### 9.1. Управување со квалитет на воздух

Основна цел во секторот на управување со квалитет на воздухот е подобрување преку намалување на емисиите на основните загадувачки супстанции од релевантните сектори. За да се следи успешноста во постигнувањето на оваа цел локалните власти треба да усвојат индикатори кои ќе бидат предмет на постојан мониторинг.

#### **Индикатори:**

Годишни емисии на основните загадувачки материји CO<sub>2</sub> (закиселување/зимски смог), NOx (летен смог/озон), VOC, NH<sub>3</sub>, O<sub>3</sub> (смог), CO (квалитет на урбаниот воздух) и честички, споредени со референтни вредности (т.е. вкупни емисии за 2004 година, доколку постојат податоци). Со исполнувањето на оваа цел, вкупните емисии треба да се намалуваат секоја година во однос на референтната година.

Постигнувањето на оваа цел во многу нешта ќе зависи од состојбите во индустрискиот сектор, пред се од економскиот развој во транзиционите услови, како и од успешноста на спроведувањето на процесот на издавање на интегрирани еколошки дозволи за А и Б инсталациите, согласно усвоениот план.

### 9.2. Управување со квалитети на води

Интегрираното управување со водите треба да биде засновано на принципите на одржлив развој, преку воведување на практика на управување со речен слив. Во Охридско-Преспанскиот регион овој принцип треба да биде сфатен пошироко, односно најмалата просторна единица за воспоставување на организирано управување со водите треба да бидат сливните подрачја на езерата. Како предуслов за ова е усвојувањето на Законот за води и определување на институционална структура за управување со овие две сливни подрачја, како и дефинирањето на улогата на локалните власти и нивните надлежности. Основа за управувањето со квалитетот со води во Охридско-преспанскиот регион ќе биде Стратегијата за управување со квалитет на води што се планира да биде изготвена. Нареден чекор ќе биде изработка на одделни планови за управување со квалитет на води на ниво на речен слив, односно во случајот на Охридско-Преспанскиот регион ќе се прават планови на ниво на сливно подрачје на езеро. Во наредниот период ќе се продолжи со активностите за заштита на двете езера што се поддржуваат од страна на интернационални донатори. Доопремувањето на подрачјето со комунална инфраструктура ќе биде предуслов за понатамошно надградување и/или реконструкција на постојните пречистителни станици, се со цел усогласување на нивната работа со стандардите на Директивата за води.

### 9.3. Управување со квалитет на почви

Генерална цел во овој сектор е подобрување на состојбата со почвата во насока на нејзино одржливо користење преку намалување на ерозијата, контаминацијата и другите видови на деградација на почвите.

Имајќи предвид дека не постои систем за управување со квалитетот на почвата, пред се не постои утврдени систем на индикатори кои би се следеле преку соодветен мониторинг, во оваа област предстои голем обем на мерки што ќе треба да се превземат пред се на национално, а потоа и на локално ниво.

#### **9.4. Управување со цврст отпад**

Постојната состојба во управувањето со цврстиот отпад во Македонија може да се карактеризира како субстандардна, неефикасна и попречувана од сериозни организационаи и технички дисфункционалности, со многу негативни ефекти врз животната средина и човековото здравје. Со намера да се тргне во вистинска насока, во рамките на Националниот план за управување со цврст отпад се поставија стратешки цели базирани врз идентифицираните проблеми.

Во Охридско-Преспанскиот регион прашањата од областа на управување со отпадот треба да се решаваат на повеќе начини и тоа:

Подобрување на ефикасноста на постојните претпријатија што вршат услуга во делот на постапувањето со отпадот

Проширување на услугата во руралните подрачја

Затворање на постојните мали диви депонии создадени од населението и примена на санкции врз несоодветно депонирање

Основање на меѓу-општинска соработка со цел воспоставување на регионални интегрирани системи за постапување со отпадот (со оглед на лимитот од 100 000 жители кои треба да поддржат исплатливост на инвестицијата и да ги покријат работните трошоци на постројките во рамките на регионалните системи, пред се санитарните депонии)

Подобрување на наплатата на надоместоците од страна на граѓаните

Исто така, неопходно е итно затворање/рекултивација на напуштените региони од охридската депонија, поради потенцијална опасност за површинските води во близина. Не е предложено целосно затворање на целата депонија, поради недостаток на било каква алтернативна опција за депонирање на отпад. До изградбата на (регионална) санитарна депонија постојната депонија може да се користи.

#### **9.5. Природа и биодиверзитет**

Причините за губење на биодиверзитетот се следните:

Несоодветни и недоволни активности за спречување на загадување од индустријата, енергетиката, земјоделството, туризмот, транспортот и друга линиска инфраструктура

Фрагментација на природните хабитати и нарушување на природните коридори за миграција на видовите

Просторното планирање може значително да придонесе кон надминување на овие проблеми со цел зачувување и унапредување на биодиверзитетот



во Охридско-Преспанскиот регион со дефинирање на оптимална намена на користење на земјиштето во природните и полу-природните екосистеми. Природните екосистеми се зачувани (или треба да бидат зачувани) во заштитените простори. Согласно рангот и категоријата на заштита во овие простори треба да се одржуваат пропишаните режими.

## **9.6. Управување со бучава**

Во Охридскиот регион изворите на создавање на бучава не се од таков вид да овој проблем во животната средина претставува значителна закана за здравјето на луѓето, односно, и покрај недоволната опфатеност со мониторинг на бучавата, се смета дека бучавата не ги надминува дозволените стандарди. Сепак, како и во другите урбани центри, потребно е на заштитата од загадување со бучава да се посвети внимание,

## **9.7. Управување со индустриското загадување**

Единствен и ефикасен начин да се спречи индустриското загадување е издавањето на интегрирани еколошки дозволи за спречување и контрола на загадувањето. Индустриите ќе бидат навремено информирани за активностите што ќе треба да ги спроведат со цел добивање интегрирани дозволи. На оваа постапка ќе подлежат како постојните индустриски капацитети, така и сите планирани, со тоа што постапката ќе биде различна во однос на периодот во рамките на кој објектите и инсталациите ќе треба да се усогласат со стандардите што ќе бидат дефинирани во дозволата, што ќе биде предмет на договор помеѓу Министерството за животна средина и поединечните индустриски капацитети.

Секоја индустрија што ќе биде евидентирана како носител на интегрирана дозвола, без оглед на тоа дали спаѓа во А или Б групата, ќе биде одговорна за примена на најдобрите расположливи технологии со цел да се спречи или минимизира загадувањето врз сите медиуми. Ова се однесува и на постапувањето со отпад, како и за понесувањето на одговорноста за рекултивација на било кое земјиште кое престанува да се користи за било какви цели.

## **9.8. Заклучок**

Управувањето со животната средина е сложен процес што има за задача да овозможи одржлив развој. Ресурсите што во Охридско-Преспанскиот регион имаат извонредно значење, како на локално / регионално, така и национално значење се пред се ресурсите на езерата посматрани како сливни подрачја, заштитените подрачја со извонредни природни потенцијали, шумските предели на планините и квалитетното земјоделско земјиште.

Пред отпочнување на било каква иницијатива за реализирање на проекти од поширок обем (зони за туризам, стопанство, инфраструктура и с л.) секогаш е потребно да се направат претходни анализи од страна на

локалните власти, особено во сферата на техничката издржаност на проектите, како и можноста за нивно финансирање, како на инвестицијата, така и на трошоците за нивно одржување.

Во таа насока, анализите секогаш треба да ги содржат следните елементи:

1. Оценка на техничкото решение
2. Финансиски анализи
3. Економски анализи
4. Социо-културни анализи
5. Институционални анализи

Интегралната заштита во сливовите на езерата е основна цел при управувањето со животната средина. Конфликтите помеѓу различни функции и намена на користењето на земјиштето и активности што се евидентни (концентрација на услуги и лесна индустрија покрај регионалните и магистралните патишта, несоодветно зонирање на туристички објекти покрај езерата и недоволно користење на овие капацитети, појава на несоодветно депонирање на отпад, проблемите со ерозивниот нанос од река Сатеска, неконтролирањето на испуштање и др.) секогаш треба да се решаваат со изработка на планска документација од понизок вид, пејсажни планови или физибилити студии, при што претходно наведените анализи треба да придонесат кон разрешување на овие конфликти.

## **10. ПЛАНСКИ МЕРКИ ЗА ЗАШТИТА НА ПРИРОДНОТО БОГАТСТВО**

**Извор: Просторен план за Охридско-Преспанскиот регион 2005-2020**

За избраните и разврстените подрачја и објекти во заштитени групи изработени се рамковни предлози на режими на заштита. Режимот за заштитените подрачја или објекти претставува список или опис на сите дозволени, условно можни и недозволени зафати, кои можат посредно или непоштено да влијаат на состојбата на заштитеното подрачје или објект.

За заштитените подрачја со претходниот Закон за заштита на природните реткости и со новиот Закон за заштита на природата се предвидени четири степени на режим на заштита, кои се градираны во однос на строгоста на заштитните потфати:

1. зона за строга заштита
2. зона за активно управување
3. зона за одржливо користење
4. заштитен појас

### **10.1. Видови на режими на заштита**

Режими за користење на националните паркови

#### ***I степен на режим на заштита***

Се применува за подрачјата кои се "природни", а тоа значи ненаселени, без стопанско искористување и без влијанија на човекот. Пределите за кои би важел овој режим целта треба да биде да се зачуваат во што понедопрена состојба. Во нив треба да биде заштитена целокупната жива природа и сите природни процеси да се одвиваат без влијание на човекот.

Подрачјата со најстрог режим на заштита главно имаат културна и научна вредност како делови на дивината. Покрај тоа тие имаат уште и еколошка функција (прибежиште за животини и растенија), студиско истражувачка (објект за природонаучни истражувања) и рекреативна функција (доживувањево првобитна, релативно неизменета природа).

Се разбира, дека површините под овој режим на заштита имаат исто така и други функции, на пример да служат како заштитни шуми за водни резерви и сл.

### ***II степен на режим на заштита***

Овде доаѓаат во предвид ненаселени подрачја кои не се толку погодни за стопанско искористување (пасишта, планини, ограничени подрачја за лов и риболов и т.н.), но кои имаат добро истакнати природни состојби. Ваквите простори во најголем број од случаите се наоѓаат во високопланинските подрачја за кои би одговарал вториот степен на режим на заштита. Овие простори имаат ограничена стопанска функција и тие се значајни како зони на мирот, како засолништа на животни и како погодни делови за рекреација без технички справи (пешачење, алпинизам, скијање и т.н.). Подрачјата со II степен на режим на заштита заедно со зоните за кои важи најстрогиот вид на заштита, ја чинат сржта на паркот. Тие, исто така, наменети се и за научни истражувања а имаат и стабилизаторска улога во екологијата на пределот (заштита од ерозија и одронувања, резервати за вода за пиење и т.н.).

### ***III степен на режим на заштита***

Важи за прометно достапни, главно селско стопански и шумски подрачја, кои можат да бидат населени. На подрачјата за кои би важел овој режим при добри селско стопански или шумски искористувања, би го зачувале културниот, аграрниот и шумскиот предел. Во однос на природозащитното и културното значење во овој степен на режим на заштита би припаѓале подрачјата кои не би можеле веќе да се вбројат во претежно природни, меѓутоа исто така и не се толку стопански, технички и со населеност искористени.

Подрачјата со овој режим на заштита треба да бидат отворени за јавен промет, заради зачувување на природата и културата на областа (пределот). Изградбата на згради за постојано или времено живеење, како и изградбата на комуникации, треба да биде ограничена за потребите на стопанското и шумското искористување како и за туристичко-рекреативните дејности кои се поврзани со слободната природа. Овие предели би биле наменети исто така и за дневна рекреација на туристите.

### ***IV степен на режим на заштита***

Одговара за времени или постојано населени места кои пред сè имаат селско-стопанска намена. На овие површини треба да биде ограничен развојот на сите оние дејности кои негативно влијаат на екологијата на областа и на нејзиниот изглед.

Овој заштитен режим дозволува постоење и развој на населби, објекти и поставување на справи (технички помагала) потребни за економско успешен развој, меѓутоа за нивното распоредување, големина и густина треба посебно да се внимава и постојано да се ускладува со расположивите природни можности како и со начелата на обликување и заштита на природата и културата на пределот. Заради зачувување и подобрување на животните услови на населението кое живее на овие простори, на подрачјата кои се опфатени со овој заштитен режим, покрај земјоделството, шумарството и туризмот исто така треба да се развиваат и оние стопански или нестопански дејности кои не ги загадуваат воздухот, водата или почвата и кои не влијаат на изгледот на пределот и кои се во склад со соодветната туристичко-рекреативна функција на просторот.

### **Режим на заштита за хидролошки споменици**

#### **О г р а н и ч у в а њ а:**

Со правилата е забрането:

- секако загадување на водата (на пр. да се испуштаат технолошки одпадни води, течни отпадоци, канализациски води и тн.),
- да се искористуваат хидроенергетски (на пр. градење на брани, собирни езера за протечни, деривациски или прецрпни електрани, да се градат други разни хидроенергетски објекти и т.н.),
- да се менува природната температура на водата (на пр. при употреба на водата за ладење на енергетски или индустриски објекти),
- секоја друга промена на составот на водата (на пр. промена на рН, на количеството на органски или неоргански растопени но цврсти во водата материји),
- менување на водниот режим (на пр. времено или стално одземање или додавање вода),
- поголеми регулациски градежни работи (на пр. промена на насоката, обликот или длабочината на коритото, градење на прагови, утврдување на бреговите со зидани или бетонски насипи, градење на водени пречки и т.н.),
- да се градат градби од сите видови на брегот или во непосредна близина на брегот (на пр. станови или викендици, туристички објекти, стопански градби, паркиралишта),
- да се ограничи пристапот до водата доколку тоа не е од заштитни причини или за заштитата на обработливите површини во близина (на пр. огради, долови и други пречки и т.н.),
- фрлање или пуштање на сите видови отпадоци во коритото, на брегот или во непосредната близина на водата,
- возење со моторни чамци (освен со електрични мотори на акумулатор или друг вид еколошка енергија),



По исклучок и по претходна согласност на соодветната служба за заштита можно е:

- да се градат патишта, мостови и инфраструктурни објекти на потесното подрачје на хидролошкиот објект односно водниот тек,
- да се менува крајбрежната вегетација (на пр. да се проредуваат и сечат дрвја и грумушки, да се засадуваат бреговите и т.н.),
- да се одзема спруд, песок или калиште од крајбрежјето, спрудиштата или од дното на коритото, помали регулациски, градежни работи (чистење на дното на определени делови и т.н.),

#### **Забелешка:**

Наведените ограничувања не важат за постојната состојба која можеби не е во склад со заштитниот режим освен ако тоа не е во одделни примери наведено.

## **10.2. Заштита на природата - заштита на биолошката и пределската разновидност и заштитата на природното наследство**

Заштитата на природата подразбира активности, мерки и режими за зачувување, унапредување и користење на природните добра на сите нивоа на општествените интереси. Тргувајќи од концептот за траен развој базиран на заштитата на необновливите и рационално користење на обновливите ресурси се оценува дека заштитата на природата претставува средство за остварување на специфичните програми за развој.

Со планските определби до 2020 год. е предвидена заштита на простор со особени природни вредности со површина од околу 48.677,53 ха или 25.87% од вкупната површина на регионот кој е предмет на разработка 188117,00ха.

За заштита, покрај постојните 11 заштитени објекти со републички акт, односно решение, (Охридско Езеро, Преспанско Езеро, Галичица, Езерани, Калојзана, Непретка, Рупа, Македонски Даб, Платан-Чинар, Платан и Вевчански извори) со вкупна површина од 48028,10 ха., предвидени се и други простори и тоа: за научно-истражувачки природни резервати се предложени објектите Осој, Голем Котел, Кула, Остров Голем Град, со површина од 551 ха, како посебен природен резерват е предложен Студенчишта со површина од 30 ха, и за споменици на природата предложени се вкупно 13: Дабови стебла, Ела, Костен, Леска, Лесковечка Пештера, Острово, Пештера Самоска Дупка, Пештера Јаорец, Платан, Вевчанско Езеро, Ела, Платан и Подгоречко Езеро, со вкупна површина од 68.43х.

#### **Табела: Заштитени објекти**

забелешка: категоризациите се по стар закон:

- НП-национален парк,
- НИПР-научно истражувачки природни резервати,
- ПППК-предел со посебни природни карактеристики,
- КП-карактеристични пејсажи,
- ППР-посебни природни резервати,

ОРЖВ-одделни растителни и животински видови,  
СП-споменици на природата

Група	Име на објектот	Општина	Состојба на заштита
НП	Галичица	Охрид, Ресен	заштитен
СПР	Езерани	Ресен	заштитен
НИПР	Осој	Охрид	предлог
НИПР	Голем Котел	Ресен	предлог
НИПР	Кула	Ресен	предлог
НИПР	Остров Голем Град	Ресен	предлог
ППР	Студенчишта	Охрид	предлог
ОРЖВ	Калојзана	Ресен	заштитен
ОРЖВ	Непртка	Ресен	заштитен
ОРЖВ	Рупа	Ресен	заштитен
СП	Дабови стебла	Струга	предлог
СП	Ела	Вевчани	предлог
СП	Костен	Струга	предлог
СП	Леска	Ресен	предлог
СП	Лесковечка Пештера	Ресен	предлог
СП	Македонски Даб	Охрид	заштитен
СП	Острово	Охрид	предлог
СП	Охридско Езеро	Охрид, Струга	заштитен
СП	Пештера Самоска Дупка	Охрид	предлог
СП	Пештера Јаорец	Охрид	предлог
СП	Платан	Струга	предлог
СП	Платан-Чинар	Охрид	заштитен
СП	Платан	Струга	заштитен
СП	Вевчански Извори	Вевчани	заштитен
СП	Ела	Вевчани	предлог
СП	Подгоречко Езеро	Вевчани	предлог
СП	Платан	Вевчани	предлог
СП	Вевчанско езеро	Вевчани	предлог
СП	Преспанско Езеро	Ресен	заштитен

### 10.3. Опис на конкретни области и објекти

#### НАЦИОНАЛЕН ПАРК

##### Галичица

*Локација:* Зафаќа вкупна површина од 22.750 ха, се наоѓа помеѓу Охридско и Преспанско Езеро на крајниот југозападен дел од Републикава. Во него се среќаваат 41 вид на дрвенести растенија, 40 грмушки, 16 шумски заедници и 16 тревести заедници. Националниот парк Галичица се одликува со голема застапеност на реликтни и ендемични растенија.. Од фауната во паркот се среќаваат 10 видови на водоземци, 17 видови на влечуги, 124 видови на птици и 40 видови на цицачи.

*Значење:* Најзначајна карактеристика на националниот парк Галичица е положбата што ја има помеѓу двете езера Охридско и Преспанско, разиграната орографија, интересните геоморфолошки структури (длабоки

долови, глацијален рељеф, циркови, карсни форми и пештери), многу разноврсниот вегетациски состав и богатство на флористички елементи, како и присуство на голем број значајни културно-историски споменици, меѓу кои и манастирот Св. Наум, словенско светилиште од 10 век. Во границите на паркот се наоѓа и единствениот остров во Р. Македонија, островот Голем Град на Преспанско Езеро, со големо значење од ботанички, геоморфолошки и зоолошки аспект, представува и една од поважните археолошки зони од хелениумот и римската цивилизација.

*Намена:* Просторот има добри услови за туризам со следниот регистар на туристички активности: летен езерски туризам, викенд туризам, транзитен туризам, риболовен туризам, планински туризам, конгресен и деловен туризам, зимско-спортски туризам.

*Состојба на досегашна заштита:* Во националниот парк издвоени се две зони: строго заштитена и мелиоративна. Строго-заштитена зона ја чини просторот околу врвот Магаро(2254м), отсеците заедно со него и локалитетите Нова Ливада и Тепено со двата цирка. Оваа зона зафаќа површина од 550ха. Мелиоративната зона го зафаќа останатиот простор од националниот парк. Во неа се издвоени мелиоративна зона со посебни вредности и мелиоративна зона со насочена заштита.

Мелиоративната зона со посебни вредности се наоѓа, јужно од потегот Градиште-Бугарска Чука, Асанѓура-Кота, Девет Браќа, Смолница, Калето, Сир Хан до државната граница со НР Албанија и бреговите на Охридското и Преспанското Езеро и завзема површина од околу 12.500 ха. Во оваа зона издвоени се следниве природни богатства:

*Природни резервати:*

Острово Голем Град-20 ха

Месност Присој над Отешево- 23ха

Месност Плош- 31ха

Месност Плуска- 60 ха

Месност Тесен Камен-69ха

Локалитет Голем Осој (Локо Сигној)-890ха

Локалитет Калето-Томорос-950ха.

Локалитет Пречна Планина-540 ха.

*Споменици на природата:*

Геолошки профил над с.Љубаниште-40ха

Локалитет јужно од Лескоец-50 ха

Изворите на Црни Дрим

Блато кај Стење-18 ха

Биљанини извори

Мочуриште Студенчишта

Втората мелиоративна зона со насочена заштита е на просторот од потегот Градиште-Асанѓура-Сир Хан со површина од 9.700 ха. Во зоната издвоени се следниве туристичко-рекреативни простори: крајбрежни туристички простори на Охридско-Преспанското Езеро и планинскиот туристичко-рекреативен простор.

*Опфат:* Националниот Парк Галичица се наоѓа во следните граници: на исток од врвот на Вишесла до брегот на Преспанско Езеро кај Сир Хан, се до западниот брег на Преспанско Езеро до островот Голем Град, на југ по

македонско-албанската граница до Охридското Езеро. На запад по источниот брег на Охридското Езеро односно по патот Св.Наум-Охрид до манастирот Св. Стефан.

**Загрозеност:** Во границите на паркот присутни се поголем број на негативни антропогени дејства: засипување на мочуриштето кај Студенчишта со шут и отпаден материјал со што прети опасност да се уништи еден природен феномен создаван со милениуми, присуство на голем број депонии на источните падини на Галичица, недозволен лов и риболов и собирање на лековити растенија со што се доведува до уништување и деградација на флората и фауната. Како загрозувач на природната средина, особено на шумскиот фонд, представува подигањето на спортски терени на северните падини на Стара Галичица, односно попречување на движење низ терени и патеки каде се среќаваат најубавите примероци од букови и елови шуми.

**Меѓународен статус:** Категорија II по IUCN-национален парк.

### ПРИРОДНИ РЕЗЕРВАТИ

Строги природни резервати, Научно-истражувачки природни резервати, Предела со посебни природни карактеристики, Карактеристични пејсажи и Посебни природни резервати и Оделени растителни и животински видови.

### Студенчишта - ППР (предлог)

Режим на заштита 5-ти и 7-ми. и меѓународен статус, категорија IV по IUCN.

Блатото Студенчишта е многу важен екосистем за одржување на природната рамнотежа на еден дел од езерските биоценози. Како биотоп, блатото е *нераскинлив дел* од Охридското Езеро, всушност го придружува езерскиот екосистем. Тоа е *продукт на генезата* на Охридското Езеро и е значајно за *објаснување на опстанокот на генезата* на живиот свет. Блатниот екосистем има огромно значење за објаснување на опстанокот на живиот свет во езерото и тоа на повеќе видови животински групи, а особено на представниците на стариот терциерен свет.

Најважната функција на ова блато, заедно со неговите изворски води, е фактот што *тука се создаваат* односно настануваат повеќе видови животински групи кои го населуваат езерото (полжави, планарии, амфиподи, изоподи, остракоди и други.)

Блатото представува *живеалиште на богат и разновиден жив свет*. Досега овде се регистрирани пет вида водоземци, два вида влечуги и осумнаесет вида птици. Тука навраќаат и прелетни птици, тука се мрести крапот, а засолниште и храна наоѓаат и други видови риби. Регистрирани се и ретки фаунистички елементи како меѓу полжавите, нижите ракообразни водни инсекти, така и меѓу покрупните животни.

Флористичкиот свет на ова блато го сочинуваат многубројни видови карактеристична блатна вегетација со широко, космополитско распространување. Меѓутоа, се јавуваат и видови кои овде ја достигнуваат својата *најјужна граница на распространување*. Ваква стара блатна заедница е регистрирана во Словенија, во Хрватска и во средна Европа.

Сиот овој богат, разновиден свет, како и процесите кои во ова блато се одвиваат се резултат на специфични еколошки услови (особено на високото ниво на подземни води и дотекот на изворска вода) кои во долг временски период се задржале во неизменет однос. Поради сето ова, научните работници сметаат дека блатото Студенчишта заедно со блатните предели до Стење и Перово и Езерени на Преспанското Езеро, на територија на Македонија се *единствени блатни биотопи зачувани во прилично изворна состојба* и поради тоа предлагаат овие предели да се сочуваат во нивната природна состојба и да се стават под заштита на општествена заедница.

**Охридско Езеро, СП (заштитен)**, се наоѓа на југозападен дел од Македонија, на границата меѓу Македонија и Албанија, на надморска височина од 695м и се граничи со масивите на Мокра Планина и Јабланица (од страна на Албанија) и со варовничкиот венец на Галичица од источна страна.

Охридското Езеро зафаќа површина од 358,2км<sup>2</sup> од кои 2/3 припаѓаат на Македонија и 1/3 на Албанија. Максимална длабочина изнесува 289м.

Заради географската изолираност и поволни хидрографски услови зачувани се и во него живеат околу 146 видови едемични организми. Еден дел од нив представуваат живи фосили речиси неизменети од терциер наваму како: ендемскиот сунѓер, реликтните видови полжави (над 27) од кои 86% се ендемични, неколкуте реликтни видови глисти, како и поголем број реликтни видови алги меѓу кои најбројни се дијатомеите.

Според Спировски ендемизмот што го карактеризира охридскиот жив свет се: Infusorija (88%), Rhabdacoela (44%), Trikladida (71%), Gastopoda (90%), Ostrakoda (66%) и риба (60%). Рибниот свет е представен со 17 автохтони видови од четирите фамилии. Salmonidae (2 vida), Ciprinidae (12 vida), Cobitidae (2 vida) i Anguillidae (1 vid). Во рибарството 10 вида имаат комерцијална вредност и два се со ендемски карактер охридската пастрмка (*Salmo latnica*) и белвицата (*Acantolingua ohridana*), Европската јагула (*Anguilla anguilla*) и кечига (*Alburnus albidus alborela*). Крајбрежието е богато со заедница од макрофитна вегетација-трски (*Phragmites communis*) и акватична птичја фауна-гњуеречки птици (пеликан и корморан).

Заради вакво богатство со природни вредности, Охридско езеро во 1979 година е внесено во списокот на светско наследство како природно добро, а во 1980 год. заради значајните културно-историски вредности во поширокиот простор тоа е номинирано и како Охридско природно и културно-историско подрачје. Површината на езерото изнесува 23000ха.

Важи за едно од најзначајните туристички знаменитости во Македонија и со културно-историско значење од светски размери. Тоа представува научно-истражувачки објект и со посебни геоморфолошки и хидролошки вредности. Езерото има многустрана биолошка намена, изобилува со биотопи на слатководна фауна и орнитофауна.

Присутни се негативни појави од антропогени дејствија: диви депонии, дивоградби, насипување на делови од крајбрежието со градежен шут. Треба да се превземат ригорозни мерки за спречување на присутните деградации. Има 2-ри, 4-ти, 5-ти и 7-ми режим на заштита и меѓународен статус III по IUCN.



## 11. НАСОКИ И ПЛАНСКИ МЕРКИ ЗА ЗАШТИТА НА КУЛТУРНОТО НАСЛЕДСТВО

**Извор: Просторен план за Охридско-Преспанскиот регион 2005-2020**

### 11.1. Планирање на заштитата на недвижните културни добра

Со планирањето на заштитата на недвижните културни добра, како неделив дел на планирањето на севкупниот општествен развој и како составен дел и обврска на општествено - политичките заедници во процесот на општественото, просторното и урбанистичкото планирање, во рамките на општествените, просторните и урбанистичките планови, како и плановите за посебна намена, се остварува општествената политика во оваа област, а особено се утврдуваат задачите, решенијата и мерките кои треба да се преземаат со цел за правилна заштита, презентација и користење на културните добра.

Со плановите и програмите за општествено-економскиот развој, општествено-политичките заедници ги утврдуваат смерниците на развојот и развојната политика на дејноста заштита на недвижните културни добра.

Во сите фази на изработката на просторните и урбанистичките планови од секој вид и ниво задолжително е дефинирањето на односот кон културните добра врз основа на изработени конзерваторски основи според видот на планот.

Документацијата за изработка на просторните и урбанистичките планови задолжително содржи и документација за постоечката состојба на културните добра на подрачјето за кое планот се изработува и донесува.

Документацијата за културните добра содржи особено: општествени, општествено - економски и културно - историски услови за развој на подрачјето за кое се изработува планот; попис на културните добра во кој посебно се наведува утврдената категоризација и режим за заштита, како за прогласените културни добра така и за оние за кои се предлага прогласување; состојба, загроеност и причини за загроеност на културните добра на подрачјето за кое се изработува планот.

Документацијата за културните добра се изработува во текстуална форма и графички прикази во обем и мерка кои одговараат на нивото на планот.

Во просторниот и урбанистичкиот план, врз основа на документацијата за културните добра, задолжително се утврдуваат: смерници за заштита на поедини културни добра и нивни целини; режим за заштита на поедини културни добра и нивни целини; посебни услови во согласност со Конвенцијата за заштита на културните добра во случај на вооружен судир.

Смерниците за заштита на поедини културни добра, односно нивни целини може да содржат и одредби за потребата од изработка и донесување на подетални планови (просторни и урбанистички планови за посебна намена, урбанистички проекти, проекти за санација односно реконструкција на поедини објекти и целини и сл. ) за поедини културни добра, односно нивни целини.

За културните добра од особено и големо значење, се изработуваат просторни и урбанистички планови со посебна намена кои, покрај

останатата документација, содржат и програми за санација, реконструкција, презентација и користење на културното добро за кое се донесува планот.

Носителите на изработката на планот за посебна намена или друг детален план за одредено културно добро, должни се да обезбедат планот да биде во согласност со просторниот и урбанистичкиот план за поширокото подрачје. Доколку решенијата во планот за посебна намена или во другиот детален план се во спротивност со планот за поширокото подрачје, се покренува постапка за изменување на планот на поширокото подрачје.

Во изработката на просторните и урбанистичките планови задолжително соработува стручната организација за заштита на недвижните културни добра.

Просторните и урбанистичките планови за посебна намена и други детални планови за културните добра ги изработуваат за тоа овластени стручни организации за заштита на недвижните културни добра, во соработка со организациите за просторно и урбанистичко планирање.

Надлежните републички органи, во согласност со општата методологија за изработка на просторни и урбанистички планови, ќе утврдат посебна методологија во планирањето на културните добра.

## **11.2. Плански насоки за заштита на културното наследство**

Републиката ќе обезбедува трајни извори на финансиски средства за заштита, уредување и одржување на културните добра кои се од општ интерес и уживаат посебна заштита и со своите мерки и активности ќе создаваат услови за вклучување на сите заинтересирани субјекти во заштитата и зачувувањето на овие добра, во согласност со плановите за уредување и заштита на културните добра.

Републиката особено ќе ја поттикнува научно - истражувачката работа во областа заштита на културните добра и соработката на стручните организации за заштита на културните добра со научните институции и организации во областа на природните и општествените науки.

Посебна обврска на надлежните републички органи и стручните организации за заштита на културните добра е спроведувањето на меѓународните ратификувани документи за заштита на културните добра. Во спроведувањето на меѓународните документи за заштита на културните добра, преку национални комитети ќе се соработува со меѓународните невладини организации за поедини области на заштитата на културните добра.

Во согласност со наведените одредби, треба да се усогласат законските прописи во областа на заштитата на културните добра и областа на општественото планирање.

Посебно внимание треба да се посвети на усогласувањето на законските прописи и извршни акти во другите законодавни области со прописите во областа на заштитата на културните добра и општественото, просторното и урбанистичкото планирање, а особено со даночните, царинските и градежните прописи, како и прописите од областа на управувањето со станбените и административни објекти.

Во случај кога со примена на градежните прописи и нормативи, односно нормативи од прописите за управување со станбените и административни објекти се оневозможува или отежнува презентацијата на изворната состојба на културните добра, треба да се предвидат соодветни отстапувања од тие прописи.

### **11.3. Обврски од Конвенцијата за заштита на светското природно и културно наследство**

Како културно наследство, за потребите на оваа Конвенција, се подразбираат:

*Споменици:* дела на архитектурата, монументални вајарски или сликарски дела, елементи или структури од археолошки карактер, множества и групи на елементи кои имаат извонредна универзална вредност од историско, уметничко или научно гледиште;

*Групни зданија:* групи на изолирани или поврзани градби, кои по својата архитектура, единство или вклопеност во пејсажот претставуваат извонредна универзална вредност од историска, уметничка или научна гледна точка;

*Знаменити места:* дела создадени од човекот или комбинирани дела создадени од човекот и природата, како и зони, вклучувајќи ги тука и археолошките наоѓалишта, кои се од универзално значење од историска, естетска и етнолошка или антрополошка гледна точка.

Република Македонија, како членка на оваа Конвенција, е должна да ги утврди и разграничи разните културни добра (претходно споменати), кои се наоѓаат на нејзината територија.

Република Македонија, како членка на оваа Конвенција, признава дека првенствено во нејзина должност спаѓа пронаоѓањето, заштитата, конзервирањето, популаризацијата и пренесувањето на културното наследство, кое се наоѓа на нејзината територија, на идните генерации.

Република Македонија, како членка на оваа Конвенција, ќе настојува, по можност:

- да усвои општа политика насочена кон тоа, на културното наследство да се даде одредена функција во животот на заедницата и заштитата на тоа наследство да се вклучи во програмите на општото планирање;
- да се формира, доколку сеуште не се формирани, една или повеќе служби за заштита, одржување и ревалоризирање на културното наследство, кои ќе имаат на располагање соодветен кадар и средства како би можеле да ги извршат поставените задачи;
- да развива научни и технички проучувања и истражувања, како и да усоврши такви методи на работа врз основа на кои државата ќе може да се спротистави на опасностите кои го загрозуваат нејзиното културно наследство;
- да презема соодветни законски, научни, технички, административни и финансиски мерки кои се потребни за

пронаоѓање, заштита, одржување, популаризација и обновување на тоа наследство;

- да работи на воспоставување на национални или регионални центри за обука на полето на заштитата, одржувањето и популаризацијата на културното наследство и на стимулирање на научните истражувања на тоа поле.

Врз основа на предлогот на Република Македонија од 1979 година (тогашна СР Македонија), како културно и природно наследство од извонредно висока универзална вредност, во Списокот на светското наследство е запишано: "Охридскиот регион со неговите културни и историски аспекти и неговата природна околина".

За заштита на ова подрачје, нашата земја може да побара меѓународна помош од Комитетот на светското наследство при УНЕСКО, која се состои од:

- Студии за уметничките, научните и техничките проблеми кои ги бара заштитата, одржувањето, популаризацијата и рехабилитацијата на културното и природното наследство;
- Служба на стручњаци, техничари и квалификувани работници за да се обезбеди точно изведување на усвоен проект;
- Оспособување на стручњаци на сите нивои во областа пронаоѓање, заштита, конзервација, популаризација и рехабилитација на културното и природното наследство;
- Снабдување со опрема која заинтересираната држава не ја поседува или не може да ја набави;
- Заеми со намалена камата или без камата, со долг рок на отплата;
- Субвенции, во особени и посебно образложени случаи, без обврска за отплатување.

Како обврска, во извештаите кои Република Македонија ги доставува до Комитетот за светско наследство, се наведуваат и законодавните и административните мерки кои се преземени за примена на оваа Конвенција, како и поединости од искуството стечено на ова поле.

#### **11.4. Улогата на локалните власти во остварувањето на заштитата на културното наследство според меѓународните акти**

Од мноштвото меѓународни акти што се однесуваат на прашања во врска со заштитата на културното наследство, овде ги издвојуваме познатата Амстердамска декларација од 1975 година, како клучен акт во кој во најразвиена форма е обработено прашањето за улогата на локалните власти во остварувањето на заштитата на културното наследство и Конвенцијата за заштита на архитектонското наследство во Европа, од 1985 година, како единствен акт, ратификуван од нашата земја, што има задолжително правно дејство.

Во првиот документ, посебно внимание заслужуваат следните определби:

- локалните власти мора да имаат широки и јасно утврдени овластувања во поглед на архитектонското наследство;

- иднината не може и не треба да се гради за сметка на минатото;
- локалната самоуправа мора да има свои делегати што ќе бидат одговорни за сите работи во врска со архитектонското наследство;
- локалните власти треба да формираат специјални служби што би ги осигурале непосредните врски на потенцијалните објекти со нивните сопственици;
- локалните власти треба да овозможат создавање и ефикасно функционирање на организации што ќе се занимаваат со прашањата на реставрација и ревитализација;
- локалните власти треба да ја усовршат постапката за прибавување на мислења од заинтересуваните страни во врска со плановите за конзервација;
- локалните власти треба да практикуваат политика на вклучување на младите во работите од областа на заштитата на архитектонското наследство;
- дел од својот буџет локалните власти треба да го наменат за зачувување на архитектонското наследство, а во таа смисла, да даваат субвенции и заеми на поединци.

Според вториот акт, Конвенцијата за заштита на архитектонското наследство, обезбедувањето на заштитата на архитектонското наследство преку просторното и урбанистичкото планирање е поставено како императив на сите нивоа (чл. 10). Покрај тоа, на локалните власти им е загарантирано правото да учествуваат во механизмите за прибавување на информации, консултации и соработка со државните органи (чл. 14).

### **11.5. Цели и плански мерки за заштитата на недвижните споменици на културата во планскиот период до 2020 година**

Планирањето на заштитата на недвижното културно наследство е нераскинлив дел на планирањето на економскиот, социјалниот и просторниот развој на одделни подрачја и земјата во целина, а во тие рамки и на просторното и урбанистичкото планирање.

Со планирањето на заштитата на недвижното културно наследство во просторните и урбанистичките планови се утврдува долгорочната политика на просторниот развој на државата и локалната самоуправа во оваа област.

Најголем број на *целите* дадени во планот се однесуваат на третманот и заштитата на културното наследство во плановите од пониско ниво, односно:

- задолжителен третман на недвижното културно наследство во процесот на изработката на просторните планови од пониско ниво: просторните планови на региони, националните паркови, на општините и на град Скопје, како и на урбанистичките планови заради обезбедување на плански услови за нивната заштита, остварување на



- нивната културна функција, просторна интеграција и активно користење на спомениците на културата за соодветна намена, во туристичкото стопанство, во малото стопанство и услугите и во вкупниот развој на државата;
- усогласување на методологијата, критериумите и постапката за валоризација на недвижното културно наследство, на органите и организациите надлежни за нивна заштита заради класификација, категоризација и утврдување на соодветен режим на заштита на најзначајните регистрирани и евидентирани споменици и споменични целини;
  - планирање на реконструкција, ревитализација и конзервација на најзначајните споменички целини и објекти и организација и уредување на контактниот, околниот споменичен простор заради зачувување на нивната културно-историска димензија и соодветна презентација;
  - измена и дополнување на просторните и урбанистичките планови заради усогласување од аспект на заштита на недвижното културно наследство.

Според Законот за просторно и урбанистичко планирање, во урбанистичките планови се утврдуваат *плански мерки* за заштита на градителското наследство.

Планирањето на организацијата, уредувањето и користењето на просторот и изградбата на градовите и населените места и другите простори предвидени за станбена и друга комплексна изградба, што е основната функција на просторните и урбанистичките планови, треба да содржи просторен аспект на заштитата на недвижното културно наследство, во активна, позитивна и афирмативна смисла.

Тоа значи дека недвижното културно наследство, без оглед дали е во прашање градителска целина или поединечен објект, како заедничко културно богатство на светот, во просторните и урбанистичките планови треба да се третира на начин кој ќе обезбеди негово успешно вклопување во просторното и организационото ткиво на градовите и населените места или пошироките подрачја и потенцирање на неговите градежни, обликовни и естетски вредности.

Законот за просторно и урбанистичко планирање и Правилникот за поблиска содржина и начинот на графичка обработка на плановите и за начинот и постапката за донесување на просторните и урбанистичките планови ("Сл. весник на РМ" " бр. 4/96, 8/96, 18/97, 18/99, 53/01, 45/02 и 51/05 ) пропишува обврска сите видови на просторни и урбанистички планови да содржат плански мерки за заштита на градителското наследство (спомениците на културата), а деталните урбанистички планови и третман на спомениците на културата-градителското наследство.

Тоа значи обврска информационо-документациската основа на планот да содржи анализа и документација за постојната состојба и валоризација на недвижното културно наследство во рамките на планерскиот опфат, што претставува основа за неговата класификација, категоризација и утврдување на режимот на заштита.

Документацијата за недвижното културно наследство содржи особено:

- инвентаризација на недвижните културни добра;
- класификација на културното наследство;
- категоризација на културното наследство;
- состојба со загрозеност и причините за загрозеноста на културните добра;
- насоки за утврдување на режимот на заштита, со посебни услови во согласност со Конвенцијата за заштита на културните добра во случај на вооружен судир;
- насоки за плански третман и мерки за заштита на културните добра.

Податоците за состојбите, инвентаризацијата со класификацијата, валоризацијата со категоризацијата и насоките за режимот на заштитата на недвижното културно наследство, ги обезбедуваат надлежните стручни организации за заштита, во согласност со критериумите за вреднување утврдени со пропис, а доколку тие не се пропишани, врз основа на општоприфатените научни критериуми (научна валоризација).

Документацијата на недвижното културно наследство содржи особено и: општествено-економски и културно-историски услови за развојот на подрачјето за кое се изработува планот; попис на културните добра, во кој посебно се наведува утврдената категоризација и режимот на заштита на прогласените и предложените за прогласување културни добра (спомениците на културата); загрозеност и причини за загрозеност на културните добра.

Режимот на заштита на спомениците на културата, а во тие рамки и на недвижното културно наследство, произлегува од одредбите на Законот за заштита на спомениците на културата, според кои надлежниот државен орган или организација со решение за утврдување својство споменик на културата пропишува режим и мерки за заштита.

Режимот и мерките за заштита на недвижното културно и историско наследство, согласно споменатите закони и меѓународни конвенции се пропишуваат на начин соодветен на методологијата на планирањето на просторните и урбанистичките планови, заради што е потребна соработка со органите и организациите надлежни за заштита на културното наследство, во нивната подготовка.

Притоа како една од основните цели се поставува потребата од усогласување и утврдување на единствената методологија, критериуми и постапка за класификација, валоризација и категоризација на недвижното културно наследство.

Концептот на организација на просторната или урбаната агломерација, содржана во нацртот и предлогот на просторниот или урбанистичкиот план, од аспект на заштита на недвижното културно наследство треба да определи и утврди:

- зони за заштита на споменични целини и поединечни споменици, со диференциран режим на заштита;
- контактни зони (критичен периметар) за поединечни споменици, со кои се утврдува односот помеѓу старото и

новото, со специфични услови за градба во одделни подзони;

- предлог за ревитализација на најзначајните споменички целини и споменички објекти, со предлози за нивното наменско користење и вклопување во просторната организација;
- резервирани зони за идни археолошки истражувања.

Во просторниот и урбанистичкиот план, врз основа на документацијата за недвижното културно наследство, задолжително се утврдуваат: плански мерки за нивната заштита, како и насоки за определување на режимот на заштита на одделни културни добра и нивните целини.

Во насоките за заштита во просторните и урбанистичките планови, покрај предвидување на планските мерки за заштита на недвижното културното наследство, може за одделни делови со особени културни вредности да се укаже на потребата за донесување на планови од пониско ниво, детални урбанистички планови или урбанистички проекти, како и за изработка на проекти за санација и реконструкција.

Согласно горното, Заводот За заштита на спомениците на културата Охрид изврши зонирање со контактните зони и режим за заштита.

Првата зона го опфаќа стариот дел на градот со чаршијата, плоштадот и пристаништето и е **зона на строга заштита (посебна заштита)**. Границите се точно обележани во графичкиот прилог и за зоната е **предвиден режим на заштита од прв степен**.

Втората зона го опфаќа приобалниот појас од плоштадот до населбата Рача (јужно од улицата Партизанска) на исток и приобалниот појас од старото градско јадро до реката Сатеска (јужно од ул. Васил Стефоски) и се зони на ограничена заштита (гарантирана заштита). Границите се точно обележани во графичкиот прилог и за зоната е **предвиден режим на заштита од втор степен**.

**Контактната зона** опфаќа појас со ширина од околу 100 м и се движи околу старото градско јадро, поточно на исток, север и северозапад од јадрото. Границите се точно обележани во графичкиот прилог и за зоната е **предвиден режим на заштита од трет степен**.

Надвор од строго заштитеното јадро бројни се поединечни споменици на културата од кои некои се археолошки локалитети, а други се објекти со одредени архитектонски вредности адекватни на времето на градба на објектите.

Исто така се одбележани и **резервирани археолошки зони** кои се со **режим на заштита од прв и втор степен**, без оглед на тоа дека дел од нив излегуваат надвор од границите на опфатот на ГУП.

#### **11.6. Извод од листата на 100 најзагрозени споменици на културата на кои се потребни итни конзерваторско - реставраторски интервенции во опфатот на градот Охрид**

Републичкиот завод за заштита на спомениците на културата во 1996 година ја промовира идејата за обнародување на т. н. в С. О. С. Листа на

100 споменици на културата на кои се потребни итни конзерваторско реставраторски интервенции.

Оваа Листа предочува само еден аспект на заштита - физичката, односно техничката или непосредната заштита. Таа не се однесува на состојбата со документираноста на градителското наследство. С. О. С. Листата е изготвена врз основа на стандардните критериуми што се применуваат и при составувањето на годишните програми за работа: (а) значење на споменикот на културата; (б) степен на загрозеност и (в) континуитет на работите. При тоа, Листата е сведена на симболична бројка (100), повеќе во пропагандни цели, односно со цел за сензибилизација на јавноста и на централните и локалните власти, отколку како јавна книга што ја изразува фактичката состојба на загрозеност на културното наследство. Имено, бројот на спомениците на културата што заслужуваат конзерваторски третман е значително (4 -5 пати) поголем од бројката што овде е симболично назначена. Дел од набележаните интервенции е извршен во периодот после 1996 година, со што е докажана и исправноста на обнародувањето на С. О. С. Листата на 100 споменици на културата на кои се потребни итни конзерваторско реставраторски интервенции.

#### 01 - АРХЕОЛОШКИ ЛОКАЛИТЕТИ

##### (17) 0117 - Базилика "Дебој"

Споменик на културата ставен под заштита на Законот со решение бр. 07-57/1 од 28. 03. 1968 година, во Централниот регистар запишан под рег. бр. 924, со матичен бр. 4-819-038/64 РНД.

Локалитетот претставува базилика со сочувани подни мозаици. Археолошки ископувања и истражувања се вршени во 1978/79 година. Потребно е да се изврши конзервација и дислокација на мозаиците. Постои елаборат за конзервација и Проект за дислокација.

#### 02 - ТВРДИНИ

##### (18) 0201 - Самуилова тврдина

Споменик на културата ставен под заштита на законот со решение бр. 07-51/1 од 22. 03. 1968 година, во Централниот регистар на недвижни споменици на културата запишан под рег. бр. 919, со матичен број 4-819-038/21 Р НД.

Денешната форма на Охридската тврдина е од времето на Самоил, со бројни уривања и поправки за време на византиското и османлиското владеење. Меѓутоа, историјата на оваа тврдина датира далеку пред Самоиловиот период.

Овој споменик на културата не е целосно истражен. Археолошки ископувања и истражувања се вршени во 1964 год. и во периодот 1994-1996 година. На одредени делови на тврдината се вршени превентивни и конзерваторски работи од помал обем.

За заштита на овој споменик на културата и негова ревитализација се покренувани повеќе неуспешни иницијативи. Оваа споменична целина е во исклучително лоша состојба.

Потребно е да се спроведат заштитни, но и систематски археолошки ископувања и истражувања, според изготвениот елаборат, но и обемни конзерваторско - реставраторски работи на ѕидините и кулите.

Забелешка: Најголемиот дел од набележаните интервенции е извршен, а истражувањата се во тек и продолжуваат.

### 03 - ЦРКВИ

#### (23) 0301 - "Св. Пантелејмон"

Споменик на културата ставен под заштита на Законот со Решение бр. 07-21/1 од 101 година, во Централниот регистар запишан под бр. 12. 03. 1968, со матичен бр. 4-819-038/39 РНД.

Овој споменички комплекс е познат како Климентов манастир, со повеќе фази на градба. Со археолошките ископувања вршени 1943 и 1965 година е утврдено постоење на повеќе ранохристијански цркви што постоеле пред доаѓањето на Св. Климент во Охрид. Во рамките на ранохристијанската базилика, во IX век, Св. Климент ја обновил малата црква-триконхос, а по интензивирањето на црковниот живот за негово време, до неа е досидана друга, со неправилна правоаголна форма. На горната страна од тој досидан објект се наоѓа гробот на Св. Климент. Двете цркви подигнати од Св. Климент подоцна претрпуваат преправки. Во XV век климентовата црква е претворена во џамија, а во првата половина на XVI век, повторно е обновен климентовиот манастир (а џамијата срушена). Кон крајот на XVI или во почетокот на XVII век повторно е урната црквата и на нејзино место е изградена џамијата Имарет чии остатоци се сочувани до денес.

За заштита на овој значаен споменик на културата, во 1966 година е поставен монтажен кровен покривач. Меѓутоа тој е денес во лоша состојба и не ја врши својата функција, со што се загрозува внатрешноста на споменикот.

Потребни се итни зафати на привремениот кров и одредени интервенции врз другите содржини на објектот.

Забелешка: Исцело е возобновен храмот на Св. Климент и Св. Пантелејмон, истражено е и уредено неговото непосредно опкружување, а во тек е и уредувањето на поширокото опкружување на локалитетот.

#### (24) 0302 "Св. Богородица Перивлепта" ("Св. Климент")

Споменик на културата ставен под заштита на Законот со Решение бр. 07-19/1 од 12. 03. 1968 година, (ново решение) во Централниот регистар запишан под бр. 77, со матичен бр. 4-819-038/38 РНД.

Црквата е изградена во XIII век, живописана 1295 година од зографите Михајло и Ефтихие. Споменикот е значаен по својата архитектура, (начинот на градба) и особено по извонредниот живопис.

Овој споменик бил конзерваторски третиран во повеќе наврати: 1951/53, 1960/62, 1965, 1975/76, 1985/86, 1988 и 1991 година. Во поглед на архитектурата објектот е целосно заштитен. Меѓутоа сериозен проблем претставува процесот на шалитрација (појава на соли) на фреско - живописот.

Потребна е итна конзерваторска интервенција на фреско-живописот на целиот објект.



Забелешка: Дел од набележаните интервенции е извршен.

(25) 0303 - "Св. Софија"

Споменик на културата ставен под заштита на Законот со Решение бр. 07-18/1 од 12. 03. 1968 година, во Централниот регистар запишан под бр. 80, со матичен бр. 4-819-038/31 РНД.

Црквата "Св. Софија" е една од најголемите средновековни цркви во Македонија, подигната во XI век. Долго време била соборна црква на Охридската архиепископија. Споменикот на културата е значаен по својата архитектура, фреско-живопис и црковната и културната историја на Македонија.

Досега во повеќе наврати се вршени конзерваторски интервенции од различен вид и обем. Најсложениот конзерваторски зафат (враќање на горниот ѕид во првобитна положба) е извршен 1950 година, а во наредните неколку години и реконструкција на живописот. Во периодот 1982/87 година, во рамките на посебен научен проект, се вршени истражувачки работи од различен вид. Интервенции на кровот се вршени во 1980, 1991 и препокривање 1994/96 година.

Потребни се конзерваторско - реставраторски работи на архитектурата и фреско - живописот, вклучувајќи ги и симнатите фрагменти на живописот.

Забелешка: Дел од набележаните интервенции е извршен.

(26) 0304 - "Св. Димитрија"

Споменик на културата ставен под заштита на Законот со Решение бр. 07-25/1 од 13. 03. 1968 година, во Централниот регистар запишан под бр. 74 , со матичен бр. 4-819-038/43 РНД.

Црквата е изградена и живописана во XIV век. Претставува мала едно-корабна црква.

Во 1992 година се извршени конзерваторско - реставраторски работи на архитектурата.

Потребно е да се изврши конзервација на фреско - живописот.

(27) 0305 - Мал "Св. Климент"

Споменик на културата ставен под заштита на Законот со Решение бр. 07-31/1 од 15. 03. 1968 година, во Централниот регистар запишан под бр. 78, со матичен бр. 4-819-038/75 РНД.

Објектот претставува мала, еднокорабна црква, изградена во XIV век.

Заради стабилност на објектот се поставени контрафори, но и покрај тоа денес има отклонување на јужниот ѕид. Постои проект.

Потребно е изведување на конзерваторско-реставраторски работи на архитектурата.

(28) 0306 - "Св. Богородица Челница", Охрид

Споменик на културата ставен под заштита на Законот со Решение бр. 07-29/1 од 15. 03. 1968 година, во Централниот регистар запишан под бр. 71 со матичен бр. 4-819-038/33 РНД.

Црквата претставува двокорабна градба, единствена во Македонија со остатоци од фреско-живопис од XIV век. Во 1862 год. во оваа црква Дичо Зограф ја исликал композицијата "Успение на Богородица".

На овој Објект, досега се вршени само археолошки истражувања и конзервација на фреско-живописот од постариот период.

Кровниот покривач е во лоша состојба, како и архитектурата во олтарниот дел. Проект не е изготвен.

Потребни се итни интервенции на архитектурата и фреско-живописот.

#### 14 - ДРУГИ ОБЈЕКТИ

##### (97) 1401 - "Куќа на Уранија"

Споменик на културата ставен под заштита на Законот со решение бр. 13-667/1 од 12. 09. 1996 година, во Централниот регистар запишан под рег. бр. 972 со матичен бр. 4-819-038/150 РНД.

Објектот е од XIX век, денес во функција како етнолошка поставка и галерија на современа уметност.

На објектот се вршени конзерваторско - реставраторски работи во два наврати: 1951/52 и 1988 година.

Состојбата на објектот статички и асеизмички не е поволна.

Потребна е итна санација.

##### (98) 1402 - "Музеј на словенска писменост"

Споменик на културата ставен под заштита на Законот со решение бр. 13-669/1 од 12. 09. 1996 година, во Централниот регистар запишан под рег. бр. 973 со матичен бр. 4-819-038/151 РНД.

Објектот е од XIX век, некогашно училиште, денес во функција Музеј на словенската писменост.

Конзерваторско - реставраторски работи се извршени 1984 година. Музејот сега е затворен поради изведување на градежни работи на подовите.

Потребно е континуирано одвивање на работите, заради што побрзо реализирање.

Забелешка: Дел од набележаните интервенции е извршен, но објектот се здобил со нова намена: Дирекција на проектот Заштита на Охридското Езеро.

##### (99) 1403 - "Галерија на икони"

Споменик на културата ставен под заштита на Законот со решение бр. 13-670/1 од 12. 09. 1996 година, во Централниот регистар запишан под рег. бр. 974 со матичен бр. 4-819-038/152 РНД.

Реконструкцијата на објектот е извршена 1981/83 година и објектот е ревитализиран со функција на галерија за икони.

Објектот е во добра состојба, меѓутоа треба да се изготви проект за презентација на иконите на друг начин, различен од сегашниот.

Исто така е потребно да се извршат конзерваторски работи на иконите од охридската збирка, чија состојба е влошена заради несоодветните услови на чување.

Забелешка: Извршена е целосна реконструкција на објектот.

### III ПЛАН НА ОРГАНИЗАЦИЈАТА НА ПРОСТОРОТ

#### 1. УРБАН МОДЕЛ - КАРАКТЕРИСТИКИ И ОСНОВНИ ПРИНЦИПИ НА ПРОСТОРНАТА ОРГАНИЗАЦИЈА НА ГРАДОТ

Дефинирање на моделот на идната организација и дистрибуција на содржините на територијата на градот представува финална фаза во процесот на изработката на Генералниот урбанистички план на градот. Основа за дефинирање на моделот е идентификација на потребите извршена во овој план, а со помош на соодветни критериуми, нормативи и стандарди, како и нивната квантификација и просторна дисперзија. Едновремено, преку изборот на моделот и дефинирањето на стратегијата на просторната редистрибуција ќе се разрешуваат и дилемите и колизиите помеѓу јавните интереси и потребите на независните фактори или институции.

Моделот на просторната организација на градот подразбира дефинирање на моделите на одделни урбани содржини и инфраструктурни системи во рамките на комплексниот социокономски и просторен систем на градот.

Усвоените модели по кои ќе се одвива развојот на најважните градски функции предвидуваат:

- да се изврши нова административно - територијална поделба на градската територија на Урбани заедници која ќе кореспондира со територијалната поделба на урбани единици во поглед на границите, редниот број и местоположба (пример: Урбана Единица 1 - Стар град да биде Урбана заедница 1 - Стар Град), при што да се има пред вид дека бројот на урбани единици по ОУП од 1963 година бил 11, а бројот на Месни заедници според ОУП од 1989 година бил 17, што значи дека за шест Урбани заедници ќе треба да се определи нов број - покрај називот што веќе го имаат.
- подобрување на стандардот на домувањето, егализација на животните услови на целата територија на градот, супституција на станбениот фонд со низок квалитет, реконструкција на станбениот фонд со низок квалитет, елиминирање на процесот на бесправна градба, инфраструктурно екипирање;
- просторно - физичко дооформување и докомплетирање на стопанските зони и нивното инфраструктурно екипирање со целосно почитување на принципите и критериумите за заштита на животна средина и одржлив развој;
- воедначување на просторната дисперзија на нестопанските дејности и функции на општествената надградба ( општествен стандард, терцијарни дејности и јавни функции) и подобрување на нивниот квалитет;
- формирање на систем на центри во градот со различно ниво на функционална екипираност во зависност од нивното хиерархиско ниво;

- оптимализирање на услови за одмор, рекреација и спортување на граѓаните преку формирање и уредување на јавни зелени површини, рекреативни терени и комплекси и спортски центри;
- екипирање на градот со комунални инфраструктурни системи во функција на ефикасно водоснабдување, елиминирање на отпадни води, регулација на површински водотеци и далечинско затоплување;
- сообраќајниот систем на градот да се прилагоди на планираниот систем на магистрални и регионални сообраќајници во овој дел од државата, со посебен акцент на сообраќајна поврзаност со Струга и со крајбрежјето на езерото;
- заштита на културно-историското и градителско наследство на градот;
- ефикасна примена на системот за управување на животната средина и насочување на процеси со цел да се постигнат оптимални ефекти на глобален и локален план;

### 1.1. Граница на урбаното подрачје

Граница на опфатот на ГУП ги детерминира опфатот и површината на земјиштето кое се резервира за развојот на урбаните содржини за планскиот период. Таа представува краен резултат на вкупниот процес на планирањето на долгорочниот просторен развој на градот во кој покрај планерскиот тим се вклучени и сегашните и потенцијални корисници на просторот и локалната власт преку процесот на донесувањето на планот.

Градската територија е ограничена со природни и со од човек воспоставени граници:

**од југ и запад** - по брегот на езерото во потегот од вливот на реката Даљан на север до вливот на каналот Рача на југ

**од југ и исток** - границата води по јужниот брег на регулираниот канал Рача до осовината на Булеварот Св. Стефан, по неа до источната регулациона линија на улицата од Туристичкиот локалитет Горица - Св. Сефан што води кон Св. Наум по која води до улицата од Туристичкиот локалитет Горица - Св. Сефан што води кон Конско се до следните катастарски парцели од К.О. Велестово: КП 6034, 526, 528,529, па по осовината на постојното локално патче се до КП 3018, повторно по патчето, КП 3024, пак патче, па КП 1541, 1534 (дел), 1533, ја сече улицата СЕ 16.2., па по патчето, КП 1495, 1492, 1491, 1490, 1489, 1488, јужен брег на каналот Рача, го сече каналот Рача, КП 572, 565,569,568,2976,2975, по постојното патче до до КП 2964, потоа КП 2963, 2962, 2960, 2905, 2903, 2899, 2898, 2889, 2888, 2885, 2883, 2884, 2879, 2875, 2874, 2864, 494, 482, 483, 484, 485, 486,487, 470, 471, 472, 2734, 2733, 2732, 2731, 2728, 2727,455,451,452,453,454,307,2717,2715, потоа патче до КП 2606, пак по патчето до осовината на СЕ 16.1., по неа на југ до КП 2599, па 2598, 2597, 2589, 2588,2587, 2585, па по патчето се до осовината на улицата С-12 (патот за Велестово) по чија осовина границата води кон север се до пресекот со улицата СЕ 8.3. (кај Спортското стрелиште) по која оди до пресекот со магистралната улица М-3 Бејбунар, 1557, 1567, 1568, 1569, 1571, 1570, 1600, 1601, 1604, 1603, 1602, 1617,1619, 1620, 1621, 1622, 1623, 1624,



1625, 1626, 1627, 1628, 1629, 1630, 1631, 1632, 1633, 1454, 1453, 1452, 1448, 1450, 1449, 1415, 1414, 1412, 1411, 1410, 1409, 1408, 1407, 1412, 1413, 1406, 1405, 1402, 1396, 1394, 1393, 1392, 1391, 1384, 1380, 1379, 1365, 1364, 1363, 1316, 1317, 1318, 1319, 1320, 1321, 1322, 1323, 1326, 1327 и излегува на осовината на М-3. (Напомена: опишаната граница од КП 1551 до 1327 представува граница на населбата Бејбунар утврдена со ДУП). По осовината на М -3 до пред крстосницата со улицата СЕ 11.3. по границата на КП 4757, 4756, 4755, 4754, 4753, па до јужната страна на патчето 1307 кон исток го сече патчето, кон север па КП 554, 553, 549, 548, 547, дел од КП 541, па по локалното патче кон север до северниот брег на регулираното корито на реката Сушица (Летница) до пресекот со улицата С-8 Македонска, преминува на осовината на улицата СЕ 15-1 Мирка Гинова до осовината на улицата СЕ 15.4. Живко Чнго до катастарските парцели на К.О. Велгошти: КП 1564, 1559, 1557, 1556, 1553, па по осовините на улиците планирани со постојниот ДУП за УЗ 15. Корпус - дел оди кон север до границите на КП 1588, 1601, 1602, 1605, излегува на осовината на улицата СЕ 15.2. А. Турунџе и по осовините на улиците планирани со постојниот ДУП за УЗ 15. Корпус - дел, оди кон север до осовината на улицата СЕ 15.3. По неа оди кон исток до осовината на локалниот пат што води кон север се до границата на КП 878 К.О.Лескоец.

**од север и запад** - границата води по северната граница на КП 878, К.О. Лескоец, па по северната граница КП 862, 861, 860, 859, 858, 857, 2494, 2492 и 2493, и излегува на осовината на улицата М -4 15. Корпус по која оди до северната граница на КП 1583, па по границите на КП 252, 253(дел), 1582, 1581, 1598, 1600, 1601, 1602, 1603, 1604, 1605, 1606, 1607, 1548, 1547, 1535, 1534, 1533, 1530, 1529, 1528 до осовината на собирната улица С - 7 Петрино, по која оди кон југ до КП 1720, 1719, 1718, 1722, 1726(дел), 1725, 1916, 1904, 1903, 1902, 1901, 1899, 1898, 1897, 1896, 1895, 1894, 1883, 1884, 1881, 1770, 1768, 1779, 1781, 1442, 1443, 1440, 1433, 1398, 1399, 1284, 1286, 1292, 1297, 1298, 1266, 1270, 1269, 1279, 1278, 1277, 1275, 1274, 429(дел), 430, 433 (дел), 1272, 1259, 1258 и до осовината на улицата СЕ 14.2. по која оди кон север до границата на КП 461, па 462, 459, 468(дел), 458, 455/1, 454, 456 (дел), 457 (дел), 655, 659, 661, 662, 663, 664, 665, 666, 667, 670, 1239, 1238, 1237, 1236, 676(дел), 677 (дел), 678 (дел), 1122, 1121, 1120, 688(дел), 689(дел), 690(дел), 692, 698, 703, 704, 572, 575, 576, 584, 685, 651, 649, 648, 623, 622, 624(дел), 616, 609, 608, 607, 519, 505, 506, 507, 508, 516, 512, 511, па излегува на постојна улличка која е едновременно и граница со К.О. Лакочереј, по која води до осовината на сервисната улица СЕ 14. 1. Р. Новичич. По оваа осовина границата води кон југ до границата на КП 721, па покрај КП 720, 719, 718, и 716 излегува на осовината на СЕ 14.1. Р. Новичич - крак по која води кон југоисток до пресекот со границата на КП 2136, па 2135, 2134, 2133, до осовината на СЕ 14.4. Р. Новичич - крак по која оди кон југ до пресекот со КП 3540, па на запад по 3539, 3084, 3082, 3081, 3076, 3077, 3078, го сече регулираното корито на реката Летница и сервисниот пат што како насип води покрај коритото се до вливот во р. Даљан, па по границите на КП 3071, 3070, 3069, 3068, 3059, 3067, 3060, ја сече КП 3054, па по брегот на поранешното корито на Летница до КП 3189, сече постоен пристап, оди кон југ по КП 3019, 3020, 3010, 3006, 3005, 3003, 3002, 2999, 2998, 2994, 2987, 2986, 2980, 2979, 2978, 2977, 2971, 2969, 2968, 2964, 2963, 2962, 2849, 2851, 2853, 2856, сече постоен пристап, па по КП 2857, 2858, 2859, 2860, 2861, 2862, сече

постоен пристап, па по КП 2924, 2920, 2919, сече патче, па по КП 2888, 2890, 2893, па по брегот на поранешна река до КП 4084, ги сече следните КП: 2909, 2910, 2768, 2767, 2766, 2765 и 2764, па по границите на КП 2763, сече дел од КП 2769, сече постојно патче, па оди по КП 2733, сече постоен пристап, па по КП 2739, 2738, 2737, 2736, 2735(дел) и излегува на осовината на сервисната улица СЕ 5.4. Хаџи Мустафа, па по КП 2714 излегува на регулираната река Даљан и ја сече. Потоа оди на југ до постојниот мост (Алтанин мост), па по него на север по дел од КП 1187 и КП 1193, па скршнува на запад до постојниот пат што ја дели К.О. Охрид од К.О. Лакочереј, го сече, па оди по дел од неговата осовина на север, па продолжува на југозапад до КП 2397/2, продолжува по нејзината западна граница, па по КП 2397/1, КП.2403, КП 2406, КП 2408, КП 2410, оди на југ и зафаќа дел од КП 2420, до КП 2426, па по КП 2426, КП 2429, па пак на југ до постојно земјено патче, па зафаќа дел од КП 2487 и оди до КП 2621, па дијагонално ја сече неа, па пак по КП 2487 која повторно ја сече до КП 2493 и продолжува по нејзината граница до пресекот со осовината на планираниот коловоз на магистралниот пат М-5, па на југоисток до пресекот со регулираното корито на реката ( на пресекот со постојната петелка на влез во Охрид).

**од запад** - Од пресекот оди по западниот брег на регулираната река Даљан до вливот во Охридското Езеро.

Вкупната површина на опфатот во опишаните граници изнесува 1.283,39 Ха

## 1.2. Урбан модел - основна поделба на територијата на градот

Дефинирањето на урбаниот опфат и основната територијална поделба извршени се со оптимално почитување на поставките на претходните плански документи - Основните урбанистички планови од 1973 и 1989 година, а многу значаен фактор е примарната улична мрежа која, главно, ги детерминира просторно-административните единици.

Во планираната организација на градот Урбаните заедници и понатака остануваат просторно - административни единици. Потребно е да се одбележат разликите помеѓу до сега постојната територијална поделба и планираната со овој план:

1. УЗ Стар Град - не се менуваат границите и површината
2. УЗ Центар - во неа се поранешните УЗ Центар и УЗ Долна Влашка Маала од која ќе се из земе Спортскиот центар Биљанини Извори
3. УЗ Кошишта - се менуваат границите, се наголемува површината
4. УЗ Воска - се менува границата и се наголемува површината
5. УЗ Лескајца - се менува границата и се наголемува површината
6. УЗ Даме Груев - останува во истите граници и со иста површина
7. УЗ 7-ми Ноември - постојната УЗ 7 - ми Ноември се дели на две УЗ од кои јужната го задржува називот, а северната добива име УЗ 8-ми Септември. Истовремено кон неа се припојува дел од УЗ Железничка Населба, со што се наголемува вкупната површина
8. УЗ Биљанини Извори - минимално се менуваат границите

9. УЗ 8-ми Септември - Урбана заедница формирана од дел на поранешната УЗ 7-ми Ноември, со ново име
10. УЗ Горна Влашка Маала - останува со истите граници и површина
11. УЗ Видобишта и Илинден - се спојуваат во една УЗ
12. УЗ Гоце Делчев - ги задржува границите и површината
13. УЗ Железничка Населба - од јужната страна границата се повлекува по ул. Железничка, од северната страна новата граница е до границата на градската територија со која во овој дел се поклопува
14. УЗ 15-ти Корпус - границите кон север и исток се поклопуваат со границите на градската територија
15. УЗ Радоица Новичич - сите граници освен јужната се поклопуваат со границите на градската територија
16. УЗ Рача - останува со постојните граници и површина
17. УЗ Студенчишта - во неа ќе се приклучи Спортскиот центар Биљанини Извори, а истиот се одделува од УЗ Долна Влашка Маала, останатите граници се задржуваат
18. УЗ Чекоштина - порано викана приградска населба- се вклучува за прв пат во границите на опфатот на градот со граници на претходниот ОУП корегирани по катастарски парцели.

Во суштина, новата територијална поделба во најголема мерка базира врз системот на примарните улици, а кореспондира со поранешната поделба на **урбани единици** чии броеви ги носат **новоформираните Урбани заедници**.

Вкупната површина на опфатот од 1.283,39 Ха поделена е на 18 - те Урбани заедници со следното учество:

ред.бр.	просторно функционални единици - Урбани заедници	Површина Ха	Учество %
УЗ 1.	Стар Град	70.27	5,48
УЗ 2.	Центар	61,20	4,78
УЗ 3	Кошишта	43,52	3,39
УЗ 4.	Воска	96.81	7,55
УЗ 5.	Лескајца	74,97	5,85
УЗ 6.	Даме Груев	34,21	2,66
УЗ 7.	7-ми Ноември	27,92	1,76
УЗ 8.	Биљанини Извори	56,15	4,37
УЗ 9.	8- ми Септември	67,22	4,93
УЗ 10.	Горна Влашка Маала	45.64	3,55
УЗ 11.	Видобишта	98.84	7,76
УЗ 12.	Гоце Делчев	55,47	4,33
УЗ 13.	Железничка Населба	93.25	7.36
УЗ 14.	Радоица Новичич	86.75	6,76
УЗ 15.	15 - Корпус	159.22	12,43
УЗ 16.	Рача	65.34	5.19
УЗ 17.	Студенчишта	111.66	8,71
УЗ 18	Чекоштина	38.95	3,14
	<b>вкупно</b>	<b>1.283.39</b>	<b>100,00</b>

Површините на сите Урбани заедници се поголеми од 30 Ха и согласно “Правилникот за поблиска содржина и начинот на графичката обработка на плановите“ поделени се на помали урбани блокови чии граници се определени со постојната или планирана улична мрежа. На тој начин се формираат помали просторни целини чие понатамошно детално урбанистичко планирање е далеку поефикасно и пореално.

### **1.3. Систем на Урбани заедници - просторно - административни единици**

#### **УЗ 1 - Стар Град**

Урбаната заедница Стар Град (поранешна Урбана единица 1) го завзема средишниот дел од крајбрежјето и се граничи со:

- од исток -Булевар Македонски Просветители
- од север - Булевар Туристичка
- од запад - ул. Пирин Планина, Кирил и Методи, собирната улица С - 9 и реката Грашница
- од југ - Охридското Езеро

Површината на оваа Урбана заедница изнесува 70,27 Ха поради што е поделена на четири Урбани Блока и тоа:

УБ 1.1. ограничен со улиците Булевар Македонски Просветители, дел од Даме Груев, плоштад Чинар, Гоце Делчев, Кирил и Методи, Горна Порта, Илинденска и Езерото со вкупна површина од 25,48 Ха сметано по осовините на обемните улици и линијата на брегот

УБ 1.2. ограничен со улиците Илинденска до Горна Порта, собирната улица С- 9 Кирил и Методиј до Западното крајбрежје, реката Грашница и бреговата линија на Охридското Езеро, со вкупна површина од 35,32 Ха сметано по осовините на обемните улици и линијата на брегот

УБ 1.3. - Градско Пазариште - ограничен со Булевар Македонски Просветители, дел од Даме Груев, плоштад Чинар, Гоце Делчев, Абас Емин и Булевар Туристичка со вкупна површина од 3,73 Ха сметано по осовините на обемните улици

УБ 1.4. ограничен со ул. Пирин Планина, Кирил и Методи, Абас Емин и Булевар Туристичка со вкупна површина од 5,82 Ха сметано по осовините на обемните улици.

При планирањето на поделбата по урбани блокови на УЗ 1 Стар Град почитувана е веќе создадената функционална поделба на најстарата градска организациона единица Стар Град. Урбаниот блок УБ 1.2. со својата површина од 35,32 Ха ја надминува со Правилникот за нормативи за уредување на просторот препорачаната големина од 30,00 Ха, но со оглед дека истиот представува една историска и културна целина и дека на ниво на детално урбанистичко планирање би требало да се третира интегрално, преложено е да биде една урбанистичка целина - урбан блок.

### **УЗ 2 - Центар**

Урбаната заедница Центар (поранешна Урбана едница 2) го завзема источниот дел од крајбрежјето и се граничи со:

- од запад - Булевар Македонски Просветители
- од север - Булевар Туристичка
- од исток - Булевар АСНОМ
- од југ - Охридското Езеро

Површината на оваа Урбана заедница изнесува 61,20 Ха поради што е поделена на шест Урбани Блока и тоа:

УБ 2.1. ограничен со улиците Булевар на Македонски Просветители, Партизанска, Јане Сандански и Кеј Маршал Тито, со вкупна површина од 8,38 Ха сметано по осовините на обемните улици

УБ 2.2. ограничен со улиците Булевар на Македонски Просветители, Партизанска, Јане Сандански и Димитар Влахов со вкупна површина од 9,49 Ха сметано по осовините на обемните улици

УБ 2.3. - ограничен со Булевар на Македонски Просветители, Булевар Туристичка и Димитар Влахов со вкупна површина од 15,18 Ха сметано по осовините на обемните улици

УБ 2.4. ограничен со ул. Јане Сандански, Кеј Маршал Тито, Булевар АСНОМ и Партизанска со вкупна површина од 10,19 Ха сметано по осовините на обемните улици

УБ 2.5. ограничен со Булевар Туристичка, Булевар АСНОМ, Партизанска и Јане Сандански со вкупна површина од 13,98 Ха сметано по осовините на обемните улици

УБ 2.6. - крајбрежен појас - ограничен со Кеј Маршал Тито од Булевар на Македонски Просветители до Булевар АСНОМ и Езерото со вкупна површина од 3,98 Ха сметано по осовините на обемните улици и линијата на брегот

### **УЗ 3 - Кошишта**

Урбаната заедница Кошишта (поранешна Урбана едница 3) се граничи со:

- од запад - ул. Бистрица
- од север - Булевар Туристичка
- од исток - Пирин Планина, Кирил и Методи, собирата улица С - 9
- од југ - Васил Стефоски

Површината на оваа Урбана заедница изнесува 43,52 Ха поради што е поделена на четири Урбани Блока и тоа:

УБ 3.1. ограничен со улиците Бистрица, Булевар Туристичка, Гоце Делчев и И. Дудановски, со вкупна површина од 17,95 Ха сметано по осовините на обемните улици

УБ 3.2. ограничен со улиците Бистрица, Гоце Делчев, Васил Стефоски и И. Дудановски со вкупна површина од 9,77 Ха сметано по осовините на обемните улици

УБ 3.3. ограничен со Булевар Туристичка, И. Дудановски, Абас Емин и Гоце Делчев, со вкупна површина од 10,43 Ха сметано по осовините на обемните улици

УБ 3.4. ограничен со Гоце Делчев, Кирил и Методи и собирата улица С - 9, со вкупна површина од 5,37 Ха сметано по осовините на обемните улици

#### **УЗ 4 - Воска**

Урбаната заедница Воска (поранешна Урбана едница 4) завзема најголем дел од западното крајбрежје и се граничи со:

- од запад - реката Даљан - границата на опфатот на градот
- од север - Булевар Туристичка, клучка
- од исток - Бистрица
- од југ - Охридското Езеро, реката Грашница

Површината на оваа Урбана заедница изнесува 96,81 Ха поради што е поделена на седум Урбани Блока и тоа:

УБ 4.1. ограничен со улиците Бистрица, Гоце Делчев, крак на Гоце Делчев што води кон езерото и Васил Стефоски со вкупна површина од 8,90 Ха сметано по осовините на обемните улици

УБ 4.2. ограничен со улиците, Гоце Делчев, крак на Гоце Делчев што води кон езерото, Васил Стефоски и Трајче Трајчески, со вкупна површина од 11,33 Ха сметано по осовините на обемните улици

УБ 4.3. - ограничен со Гоце Делчев, Васил Стефоски, Распаќе и Трајче Трајчески, со вкупна површина од 8,38 Ха сметано по осовините на обемните улици

УБ 4.4. ограничен со реката Даљан (дел од границата на опфатот на градот) и улиците Гоце Делчев, Распаќе и Булевар Туристичка со вкупна површина од 16,65 Ха сметано по осовините на обемните улици

УБ 4.5. ограничен со Булевар Туристичка и улиците Никола Русински, Гоце Делчев и Распаќе, со вкупна површина од 15,15 Ха сметано по осовините на обемните улици

УБ 4.6. - ограничен со Булевар Туристичка и улиците Никола Русински, Гоце Делчев и Бистрица, со вкупна површина од 14,39 Ха сметано по осовините на обемните улици

УБ 4.7. ограничен со реката Даљан (дел од границата на опфатот на градот), улицата Васил Стефоски, реката Грашница и брегот на Охридското Езеро со



вкупна површина од 23,97 Ха сметано по осовините на обемните улици и линијата на брегот

### **УЗ 5 - Лескајца**

Урбаната заедница Лескајца (поранешна Урбана едница 5, но значително наголемена) го завзема западниот дел од градската територија и се граничи со:

- од северозапад - Железничка, клучка
- од исток - Пирин Планина
- од југ - Булевар Туристичка

Површината на оваа Урбана заедница изнесува 74,97 Ха поради што е поделена на четири Урбани Блока и тоа:

УБ 5.1. ограничен со Булевар Туристичка, клучката и улиците Железничка и Бистрица, со вкупна површина од 18,53 Ха сметано по осовините на обемните улици

УБ 5.2. ограничен со улиците Булевар Туристичка и улиците Бистрица, I. Градски Ринг и И. Дудановски со вкупна површина од 10,21 Ха сметано по осовините на обемните улици

УБ 5.3. - ограничен со Булевар Туристичка и улиците I. Градски Ринг, Пирин Планина и И. Дудановски со вкупна површина од 12,48 Ха сметано по осовините на обемните улици

УБ 5.4. ограничен со ул. Бистрица, Железничка, I. Градски Ринг и Пирин Планина со вкупна површина од 33,75 Ха сметано по осовините на обемните улици

При планирањето на поделбата по урбани блокови на УЗ 5 Лескајца почитувана е веќе создадената функционална поделба извршена со донесените детални урбанистички планови за Урбаните блокови УБ 5.1., УБ 5.2. и УБ 5.3. Со својата површина од 33,75 Ха УБ 5.4. ја надминува со Правилникот за нормативи за уредување на просторот препорачаната големина од 30,00 Ха, но со оглед дека за овој урбан блок до сега воопшто не е изработуван ДУП, преложено е да биде една урбанистичка целина - урбан блок кој на ниво на детално урбанистичко планирање би требало да се третира интегрално.

### **УЗ 6 - Даме Груев**

Урбаната заедница Даме Груев (поранешна Урбана едница 6) го завзема средишниот дел од градската територија и се граничи со:

- од север - I. Градски Ринг
- од исток - Јане Сандански
- од југ - Булевар Туристичка
- од запад - 7. Ноември

Површината на оваа Урбана заедница изнесува 34,21 Ха поради што е поделена на два Урбани Блока и тоа:

УБ 6.1. ограничен со Булевар Туристичка и улиците 7. Ноември, I. Градски Ринг и Даме Груев , со вкупна површина од 23,79 Ха сметано по осовините на обемните улици

УБ 6.2. ограничен со улиците Булевар Туристичка, I. Градски Ринг и улиците Даме Груев и Јане Сандански, со вкупна површина од 10,42 Ха сметано по осовините на обемните улици

### **УЗ 7 - 7. Ноември**

Урбаната заедница 7. Ноември (поранешна Урбана единица 7) го завзема средишниот дел од градската територија и се граничи со:

- од север - I. Градски Ринг
- од исток - 7. Ноември
- од југ - Булевар Туристичка
- од запад - Пирин Планина

Површината на оваа Урбана заедница изнесува 27,92 Ха поради што е поделена на два Урбани Блока и тоа:

УБ 7.1. ограничен со Булевар Туристичка и улиците 7. Ноември, I. Градски Ринг и Абас Емин , со вкупна површина од 14,56 Ха сметано по осовините на обемните улици

УБ 7.2. ограничен со Булевар Туристичка и улиците I. Градски Ринг, Абас Емин и Пирин Планина , со вкупна површина од 13,36 Ха сметано по осовините на обемните улици.

### **УЗ 8 - Биљанини Извори**

Урбаната заедница Биљанини Извори (поранешна Урбана единица 8, но со зголемена површина) го завзема источниот дел од градската територија и се граничи со:

- од север - I. Градски Ринг (Карпош Војвода)
- од исток - ул. Стрелиште
- од југ - Булевар Туристичка
- од запад - Јане Сандански

Површината на оваа Урбана заедница изнесува 56,15 Ха поради што е поделена на три Урбани Блока и тоа:

УБ 8.1. ограничен со Булевар Туристичка, Булевар АСНОМ и улиците Јане Сандански и Ванчо Питошески, со вкупна површина од 22,46 Ха сметано по осовините на обемните улици

УБ 8.2. ограничен со Булевар АСНОМ, I. Градски Ринг (Карпош Војвода) и улиците Јане Сандански и Ванчо Питошески, со вкупна површина од 15,50 Ха сметано по осовините на обемните улици

УБ 8.3. ограничен со Булевар Туристичка, Булевар АСНОМ, I. Градски Ринг и ул. Стрелиште, со вкупна површина од 18,18 Ха сметано по осовините на обемните улици

### **УЗ 9 - 8. Септември**

Урбаната заедница 8. Септември (поранешна Урбана едница 9) го завзема централниот дел од градската територија и се граничи со:

- од север - Железничка
- од исток - 7. Ноември
- од југ - I. Градски Ринг
- од запад - Пирин Планина

Површината на оваа Урбана заедница изнесува 67,22 Ха поради што е поделена на четири Урбани Блока и тоа:

УБ 9.1. ограничен со I. Градски Ринг, Железничка, Пирин Планина и Абас Емин, со вкупна површина од 28,36 Ха сметано по осовините на обемните улици

УБ 9.2. ограничен со I. Градски Ринг, Абас Емин, Железничка и Егејска со вкупна површина 15,50 Ха сметано по осовините на обемните улици

УБ 9.3. ограничен со Железничка, 7. Ноември, Кленоец и Егејска со вкупна површина од 16,02 Ха сметано по осовините на обемните улици

УБ 9.4. ограничен со Железничка, 7. Ноември и Кленоец со вкупна површина од 3,34 Ха сметано по осовините на обемните улици

### **УЗ 10 - Горна Влашка Мала**

Урбаната заедница **Горна Влашка Мала** (поранешна Урбана едница 10) го завзема средишниот дел од градската територија и се граничи со:

- од север - Момчило Јорданоски, I. Македонска ударна бригада и границата на Оранжериите
- од исток - Марко Цепенков И Јане Сандански
- од југ - I. Градски Ринг
- од запад - 7. Ноември

Површината на оваа Урбана заедница изнесува 45,64 Ха поради што е поделена на четири Урбани Блока и тоа:

УБ 10.1. ограничен со улиците 7. Ноември, I. Градски Ринг, Марко Нестороски и Питу Гули, со вкупна површина од 15,70 Ха сметано по осовините на обемните улици

УБ 10.2. ограничен со улиците I. Градски Ринг, Марко Нестороски, Питу Гули и Јане Сандански со вкупна површина од 14,47Ха сметано по осовините на обемните улици

УБ 10.3. ограничен со улиците Питу Гули, Марко Нестороски, Момчило Јорданоски и Марко Цепенков со вкупна површина од 11,46 Ха сметано по осовините на обемните улици

УБ 10.4. ограничен со улиците Питу Гули, I. Македонска ударна бригада, 7. Ноември и границата со постојните Оранжери, со вкупна површина од 4,01 Ха сметано по осовините на обемните улици

### УЗ 11 - Видобишта

Урбаната заедница **Видобишта** (поранешна Урбана едница 11, односно УЗ Видобишта-Илинден)) го завзема источниот дел од градската територија и се граничи со:

- од север – реката, ул. Македонска и Мирка Гинова
- од исток – Бејбунар, дел од границата на опфатот на градот.
- од југ - Момчило Јорданоски, I. Македонска ударна бригада и границата на Оранжериите
- од запад - 7. Ноември, границата со постојните Оранжери

Површината на оваа Урбана заедница изнесува 98,84 Ха поради што е поделена на пет Урбани Блока и тоа:

УБ 11.1. ограничен со улиците 7. Ноември, I. Македонска Ударна Бригада, Железничка и границата на Оранжериите на Градинар со вкупна површина од 23,52 Ха сметано по осовините на обемните улици

УБ 11.2. ограничен со улиците Момчило Јорданоски, I. Македонска Ударна Бригада, Железничка и Бејбунар, со вкупна површина 23,77 Ха сметано по осовините на обемните улици

УБ 11.3. ограничен со улиците Македонска, Железничка, Ристо Чадо, реката Сушица и ул. Бејбунар - крак со вкупна површина од 22,10 Ха сметано по осовините на обемните улици

УБ 11.4. ограничен со улиците Железничка, Бејбунар - крак и Ристо Чадо, со вкупна површина од 19,81 Ха сметано по осовините на обемните улици

УБ 11.5. ограничен со улицата Бејбунар - крак, реката Сушица и дел од границата на територијата на градот, со вкупна површина од 9,64 Ха сметано по осовините на обемните улици

### УЗ 12 - Гоце Делчев

Урбаната заедница Гоце Делчев го завзема источниот дел од градската територија и се граничи со:

- од север - Момчило Јорданоски
- д исток - улица М - 3 Бејбунар и граница на опфатот на градот
- од југ - I. Градски Ринг (Карпош Војвода)
- од запад - Марко Цепенко

Површината на оваа Урбана заедница изнесува **55,47** Ха поради што е поделена на четири Урбани Блока и тоа:

УБ 12.1. ограничен со улиците Карпош Војвода, Сирма Војвода и Јане Сандански со вкупна површина од 6,99 Ха сметано по осовините на обемните улици

УБ 12.2. ограничен со улиците Сирма Војвода, Марко Цепенков и сервисната улица СЕ 12.2- Болничка, со вкупна површина од 17,75 Ха сметано по осовините на обемните улици

УБ 12.3. ограничен со улиците Карпош Војвода, Момчило Јорданоски, Бејбунар и сервисната улица Се 12.2 – Болничка, со вкупна површина од 16,28 Ха сметано по осовините на обемните улици

УБ 12.4. ограничен со М - 3 Бејбунар и дел од границата на опфатот на градот, со вкупна површина од 14,45 Ха сметано по осовините на обемните улици

### **УЗ 13 - Железничка**

Урбаната заедница 13. Железничка го завзема северниот дел од градската територија и се граничи со:

- од север – ул. Прилепска, дел од границата на опфатот на градот
- од исток – Кленоец
- од запад – Хаџи Мустафа, дел од границата на опфатот на градот, реката Даљан
- од југ - Железничка, клучката

Површината на оваа Урбана заедница изнесува 93,25 Ха поради што е поделена на четири Урбани Блока и тоа:

УБ 13.1. ограничен со улиците Кленоец и Прилепска и границата на површината за Специјална Намена, со вкупна површина од 11,68 Ха сметано по осовините на обемните улици

УБ 13.2. ограничен со Железничка, Прилепска, Будва и Кленоец, со вкупна површина од 18,73 Ха сметано по осовините на обемните улици

УБ 13.3. ограничен со улиците Железничка, Прилепска и Будва, со вкупна површина 21,90 Ха сметано по осовините на обемните улици

- УБ 13.4. ограничен со Железничка, Прилепска и границата на опфатот на градот, ул. Хаџи Мустафа, реката Даљан, со вкупна површина од 30,05 Ха сметано по осовините на обемните улици.

### **УЗ 14 - Радоица Новичич**

Урбаната заедница 14. Радоица Новичич го завзема крајниот северен дел од градската територија и се граничи со:

- од север - граница на опфатот на градот, река
- од исток - Петрино и граница на опфатот на градот
- од југ - Прилепска
- од запад - улицата СЕ 14.4 - Радоица Новичич, границата на опфатот на градот

Површината на оваа Урбана заедница изнесува **86,75 Ха** поради што е поделена на четири Урбани Блока и тоа:

УБ 14.1. ограничен со улиците Прилепска, Петрино, Радоица Новичич и сервисна СЕ - 14.2., со вкупна површина од 15,76 Ха сметано по осовините на обемните улици

УБ 14.2. ограничен со улиците Петрино, Радоица Новичич и сервисна СЕ 14.3 и границата на опфатот на градот, со вкупна површина од 31,68 Ха сметано по осовините на обемните улици

УБ 14.3. ограничен со улицата Радоица Новичич, Нова Сервисна СЕ 14.3., реката и границата на опфатот на градот, со вкупна површина од 27,63 Ха сметано по осовините на обемните улици

УБ 14.4. ограничен со улицата Радоица Новичич, Прилепска, сервисна улица СЕ 14. 4. и дел од границата на опфатот на градот, со вкупна површина од 11,68 Ха сметано по осовините на обемните улици

При планирањето на поделбата по урбани блокови на УЗ 14 почитувана е веќе создадената функционална поделба извршена со донесениот детален урбанистички план. Со својата површина од 31,68 Ха УБ 14. 2. ја надминува со Правилникот за нормативи за уредување на просторот препорачаната големина од 30,00 Ха, но со оглед дека со изработениот ДУП се определени границите на опфатот и интерната поделба, истите се акцептирани во овој ГУП, со површина минимално поголема од препорачаната.

### **УЗ 15 - 15. Корпус**

Урбаната заедница 15 - 15. Корпус го завзема крајниот североисточен дел од градската територија и се граничи со:

- од север - граница на опфатот на градот, патот М 5
- од исток - Мирка Гинова, Живко Чинго, Александар Турунџе, граница на опфатот на градот, пат за Велгошти, пат за Лескоец
- од југ - Железничка, Македонска, 15. Корпус
- од запад - Кленоец, Петрино

Површината на оваа Урбана заедница изнесува **159,22 Ха** со која е најголема од сите планирани Урбани заедници и поради тоа е поделена на седум Урбани Блока и тоа:

УБ 15.1. ограничен со улиците - 15. Корпус, Македонска и Мирка Гинова , со вкупна површина од 15,46 Ха сметано по осовините на обемните улици

УБ 15.2. ограничен со улиците 15. Корпус, Мирка Гинова, Александар Турунџе, Живко Чинго и границата на опфатот на градот, со вкупна површина од 25,96 Ха сметано по осовините на обемните улици



УБ 15.3. ограничен со улиците 15. Корпус, Александар Турунџе, новата Сервисна улица СЕ 15.3. и границата на опфатот на градот, со вкупна површина од 10,77 Ха сметано по осовините на обемните улици

УБ 15.4. ограничен со ул 15. Корпус, новата Сервисна улица СЕ 15.3., патот за Лескоец и границата на опфатот на градот, со вкупна површина од 32,45 Ха сметано по осовините на обемните улици

УБ 15.5. ограничен со улиците - 15. Корпус, Железничка, Кленоец и Српница, со вкупна површина од 27,11 Ха сметано по осовините на обемните улици

УБ 15.6. ограничен со улиците 15. Корпус, Српница, Петрино и Нова Сервисна СЕ 15.3 со вкупна површина од 22,36 Ха сметано по осовините на обемните улици

УБ 15.7. ограничен со улиците 15. Корпус, Нова Сервисна СЕ 15.3. Петрино и границата на опфатот на градот, со вкупна површина од 25,11 Ха сметано по осовините на обемните улици

### **УЗ 16 - Рача**

Урбаната заедница 16. Рача го завзема југоисточниот дел од градската територија и се граничи со:

- од север - границата на УБ 17.3 од УЗ 17
- од исток - собирна улица С - 12 - патот за с. Велестово и граница на опфатот на градот
- од југ - граница на опфатот на градот
- од запад - Булевар Св. Наум Охридски

Површината на оваа Урбана заедница изнесува 65,34 Ха поради што е поделена на три Урбани Блока и тоа:

УБ 16.1. ограничен со границата на УБ 17.3 од УЗ 17, патот за с. Велестово, ул. Рача 1, границата на опфатот на градот и Булеварот Св. Наум Охридски, со вкупна површина од 12,18 Ха сметано по осовините на обемните улици

УБ 16.2. ограничен со Булеварот Св. Наум Охридски, реката Рача, ул. Рача 1и границата на опфатот на градот, со вкупна површина од 32,53 Ха сметано по осовините на обемните улици

УБ 16.3. ограничен со Булеварот Св. Наум Охридски, реката Рача и границата на опфатот на градот, со вкупна површина од 20,63 Ха сметано по осовините на обемните улици

### **УЗ 17 - Студенчишта**

Урбаната заедница 17 - Студенчишта го завзема јужниот дел од градската територија и се граничи со:

- од север - Булевар АСНОМ, Булевар Туристичка, патот за с. Велестово
- од исток - патот за с. Велестово - границата на опфатот на градот, границата со УЗ 16, Булевар Св. Наум
- од југ - каналот Рача - граница на опфатот на градот

- од запад - Охридското Езеро

Површината на оваа Урбана заедница изнесува 111,66 Ха поради што е поделена на четири Урбани Блока и тоа:

УБ 17.1. Блато (ППР)- ограничен со Каналот Студенчишта, Булеварот Св. Наум, реката Рача - границата на опфатот на градот и Охридското Езеро, со вкупна површина од 70, 53 Ха сметано по осовините на обемните улици и линијата на брегот

УБ 17.2. ограничен со Каналот Студенчишта, Булеварот АСНОМ, Булеварот Туристичка, Булеварот Св. Наум Охридски и ул. Партизанска, со вкупна површина од 19,38 Ха сметано по осовините на обемните улици

УБ 17.3. Спомен парк - ограничен со Булеварот Св. Наум Охридски, границата со УЗ 16 и патот за с. Велестово - границата на опфатот на градот со вкупна површина од 17,30 Ха сметано по осовините на обемните улици

УБ 17.4. ограничен со Каналот Студенчишта, Булеварот АСНОМ, Кејот И ул. Партизанска, со вкупна површина од 4,45 Ха сметано по осовините на обемните улици

При планирањето на поделбата на УЗ 17 по урбани блокови почитувана е веќе создадената функционална поделба во која доминира просторот на Блатото - строго заштитена зона која треба да се третира интегрално, поради што е усвоена и големината на урбаниот блок УБ 17.1. со површина од 70,53 Ха

### **УЗ 18- Чекоштина**

Урбаната заедница 18- Чекоштина го зафаќа најсеверниот дел од градската територија и се граничи со:

- од север – границата на опфатот на градот
- од исток – реката Даљан
- од југ – патот М 5, клучката на влезот во градот од запад

Површината на оваа Урбана заедница изнесува **38.95** Ха поради што е поделена на два Урбани Блока и тоа:

УБ 18.1. ограничен со патот М 5, ул. Чекоштина, патот Охрид – Орман, со вкупна површина од 16,29 Ха сметано по осовините на обемните улици

УБ 16.2. ограничен со реката Даљан , клучката на влезот во градот од запад, патот Охрид – Орман, ул. Чекоштина, со вкупна површина од 22,66 Ха сметано по осовините на обемните улици

**1.4. Урбани заедници и урбани блокови во структурата на градската територија**

ред.бр.	Урбани заедници и урбани блокови	Површина Ха	Учество %
УЗ 1.	<b>Стар Град</b> УБ 1.1. УБ 1.2. УБ 1.3. УБ 1.4.	<b>70,27</b> 25,48 35,32 3,73 5,82	5,48
УЗ 2.	<b>Центар</b> УБ 2.1., УБ 2.2. УБ 2.3. УБ 2.4. УБ 2.5. УБ 2.6.	<b>61,20</b> 8,38 9,49 15,18 10,19 13,98 3,98	4,78
УЗ 3.	<b>Кошишта</b> УБ 3.1. УБ 3.2. УБ 3.3. УБ 3.4.	<b>43,52</b> 17,95 9,77 10,43 5,37	3,39
УЗ 4.	<b>Воска</b> УБ 4.1. УБ 4.2. УБ 4.3. УБ 4.4. УБ 4.5. УБ 4.6. УБ 4.7.	<b>96,81</b> 8,90 11,33 8,38 16,65 15,15 14,39 23,97	7,55
УЗ 5.	<b>Лескајца</b> УБ 5.1. УБ 5.2. УБ 5.3. УБ 5.4.	<b>74,97</b> 18,53 10,21 12,10 34,13	5,85
УЗ 6.	<b>Даме Груев</b> УБ 6.1. УБ 6.2.	<b>34,21</b> 23,79 10,42	2,66
УЗ 7.	<b>7-ми Ноември</b> УБ 7.1. УБ 7.2.	<b>27,92</b> 14,56 13,36	1,76
УЗ 8.	<b>Биљанини Извори</b> УБ 8.1. УБ 8.2. УБ 8.3.	<b>56,15</b> 22,46 15,51 18,18	4,37
УЗ 9.	<b>8- ми Септември</b> УБ 9.1. УБ 9.2. УБ 9.3. УБ 9.4.	<b>67,22</b> 28,36 15,50 16,02 3,34	4,93
УЗ 10.	<b>Горна Влашка Маала</b> УБ 10.1. УБ 10.2. УБ 10.3. УБ 10.4.	<b>45,64</b> 15,70 14,47 11,46 4,01	3,55

УЗ 11.	<b>Видобишта</b> УБ 11.1. УБ 11.2. УБ 11.3. УБ 11.4. УБ 11.5.	<b>98,84</b> 23,52 23,77 22,10 19,81 9,64	7,76
УЗ 12.	<b>Гоце Делчев</b> УБ 12.1. УБ 12.2. УБ 12.3. УБ 12.4.	<b>55,47</b> 6,99 17,75 16,28 14,45	4,33
УЗ 13.	<b>Железничка Населба</b> УБ 13.1. УБ 13.2. УБ 13.3. УБ 13.4.	<b>93,25</b> 22,57 18,73 21,90 30,05	7,36
УЗ 14.	<b>Радоица Новичик</b> УБ 14.1. УБ 14.2. УБ 14.3. УБ 14.4.	<b>86,75</b> 15,76 31,68 27,63 11,68	6,76
УЗ 15.	<b>15 - Корпус</b> УБ 15.1. УБ 15.2. УБ 15.3. УБ 15.4. УБ 15.5. УБ 15.6. УБ 15.7.	<b>159,22</b> 15,46 25,96 10,77 32,45 27,11 22,36 25,11	12,43
УЗ 16.	<b>Рача</b> УБ 16.1. УБ 16.2 УБ 16.3.	<b>65,34</b> 12,18 32,53 20,63	5,19
УЗ 17.	<b>Студенчишта</b> УБ 17.1. УБ 17.2. УБ 17.3. УБ 17.4.	<b>111,66</b> 70,53 19,38 17,30 4,45	8,71
УЗ 18.	<b>Чекоштина</b> УБ 18.1. УБ 18.2.	<b>38,95</b> 16,29 22,66	3,14
<b>вкупно</b>	<b>УРБАНИ БЛОКОВИ 73</b>	<b>1.283,39</b>	<b>100,00</b>

**1.5. Биланси на површините во урбаните заедници и урбаните блокови**

<b>УЗ 1 СТАР ГРАД</b>	<b>70,27 Ха</b>
<b>Урбан блок 1.1</b>	<b>25,40 Ха</b>
<ul style="list-style-type: none"> <li>• домување со туризам</li> <li>• домување со терц. дејности</li> <li>• основно училиште</li> <li>• наука</li> <li>• култура</li> <li>• духовна култура</li> <li>• терцијален сектор</li> <li>• комунални дејности</li> <li>• хотелиерство</li> <li>• државна управа</li> <li>• јавно зеленило</li> <li>• плажи</li> <li>• пешачки улици и плоштади, крајбрежје</li> </ul>	<p>12,21</p> <p>1,12</p> <p>0,98</p> <p>0,15</p> <p>0,66</p> <p>1,51</p> <p>0,58</p> <p>0,01</p> <p>0,66</p> <p>0,01</p> <p>3,33</p>
<b>Урбан блок 1.2.</b>	<b>35,32 Ха</b>
<ul style="list-style-type: none"> <li>• домување</li> <li>• туризам</li> <li>• наука</li> <li>• култура</li> <li>• духовна култура</li> <li>• комунални дејности</li> <li>• зеленило јавно</li> <li>• рекреација, плажи</li> <li>• пешачки улици и плоштади, крајбрежје</li> </ul>	<p>8,29</p> <p>0,62</p> <p>0,09</p> <p>2,07</p> <p>0,70</p> <p>0,02</p> <p>21,81</p>
<b>Урбан блок 1.3.</b>	<b>3,73 Ха</b>
<ul style="list-style-type: none"> <li>• домување со терц. дејности</li> <li>• духовна култура</li> <li>• терцијарен сектор</li> <li>• градско пазариште</li> <li>• јавен паркинг и катна гаража</li> <li>• пешачки улици и плоштади</li> </ul>	<p>1,08</p> <p>0,09</p> <p>0,43</p> <p>0,72</p> <p>0,18</p>
<b>Урбан блок 1.4.</b>	<b>5,82 Ха</b>
<ul style="list-style-type: none"> <li>• домување</li> <li>• домување со терц. дејности</li> <li>• терцијарен сектор</li> <li>• хотел</li> <li>• улици</li> </ul>	<p>2,64</p> <p>2,35</p> <p>0,06</p> <p>0,07</p>

<p><b>УЗ 2 ЦЕНТАР</b> <b>Урбан блок 2.1.</b></p> <ul style="list-style-type: none"> <li>• домување со хотелиерство</li> <li>• домување со терц. дејности</li> <li>• образование</li> <li>• здравство</li> <li>• хотелиерство</li> <li>• култура</li> <li>• духовна култура</li> <li>• терцијарен сектор</li> <li>• зеленило заштитно</li> <li>• улици</li> </ul>	<p><b>61,20 Ха</b> <b>8,38 Ха</b></p> <p>2,54 1,09 0,38 0,05 1,66 0,57 0,15 0,31 0,15</p>
<p><b>Урбан блок 2.2.</b></p> <ul style="list-style-type: none"> <li>• домување</li> <li>• домување со терц. дејности.</li> <li>• соц. грижи -дом за пензионери</li> <li>• култура</li> <li>• државна администрација</li> <li>• спорт</li> <li>• терцијарен сектор</li> <li>• автобуски терминал 1</li> <li>• ПТТ</li> <li>• улици</li> </ul>	<p><b>9,49 Ха</b></p> <p>1,43 4,90 0,11 0,39 0,23 0,64 0,35 0,39 0,32</p>
<p><b>Урбан блок 2.3.</b></p> <ul style="list-style-type: none"> <li>• домување</li> <li>• домување со терц. дејности</li> <li>• образование</li> <li>• детска установа</li> <li>• култура</li> <li>• државна администрација</li> <li>• улици</li> </ul>	<p><b>15,18 Ха</b></p> <p>4,84 3,80 2,95 0,43 0,02 0,76</p>
<p><b>Урбан блок 2.4.</b></p> <ul style="list-style-type: none"> <li>• домување со хотелиерство</li> <li>• хотелиерство</li> <li>• примарен сектор</li> <li>• заштитно зеленило</li> <li>• улици</li> </ul>	<p><b>10,19 Ха</b></p> <p>6,34 2,20 0,10 0,18</p>
<p><b>Урбан блок 2.5.</b></p> <ul style="list-style-type: none"> <li>• домување</li> <li>• домување со терц. дејности</li> <li>• духовна култура</li> <li>• улици</li> </ul>	<p><b>13,98 Ха</b></p> <p>7,26 4,46 0,10</p>
<p><b>Урбан блок 2.6.</b></p> <ul style="list-style-type: none"> <li>• зеленило јавно</li> <li>• рекреација- крајбрежен појас, плажа</li> <li>• улица</li> </ul>	<p><b>3,98 Ха</b></p> <p>2,39 0.69</p>



<p><b>УЗ 3 КОШИШТА</b>  <b>Урбан блок 3.1.</b></p> <ul style="list-style-type: none"> <li>• домување</li> <li>• домување со терц. дејност</li> <li>• духовна култура</li> <li>• улици</li> </ul>	<p><b>43,52 Ха</b>  <b>17,95 Ха</b></p> <p>10,34                      5,92                      0,087</p>
<p><b>Урбан блок 3.2.</b></p> <ul style="list-style-type: none"> <li>• домување</li> <li>• духовна култура</li> <li>• државна администрација</li> <li>• улици</li> </ul>	<p><b>9,77 Ха</b></p> <p>8,55                      0,43                      0,01</p>
<p><b>Урбан блок 3.3.</b></p> <ul style="list-style-type: none"> <li>• домување</li> <li>• домување со терц. дејности</li> <li>• образование</li> <li>• детска установа</li> <li>• улици</li> </ul>	<p><b>10,43 Ха</b></p> <p>4,62                      3,25                      0,88                      0,47</p>
<p><b>Урбан блок 3.4.</b></p> <ul style="list-style-type: none"> <li>• домување</li> <li>• здравство</li> <li>• локална самоуправа</li> <li>• духовна култура</li> <li>• зеленило јавно</li> <li>• улици</li> </ul>	<p><b>5,37 Ха</b></p> <p>2,90                      0,09                      0,06                      0,04                      1,31</p>
<p><b>УЗ 4 ВОСКА</b>  <b>Урбан блок 4.1.</b></p> <ul style="list-style-type: none"> <li>• домување со туризам</li> <li>• терцијарен сектор</li> <li>• улици</li> </ul>	<p><b>96,81 Ха</b>  <b>8,90 Ха</b></p> <p>8,0                      0,14</p>
<p><b>Урбан блок 4.2.</b></p> <ul style="list-style-type: none"> <li>• домување со туризам</li> <li>• улици</li> </ul>	<p><b>11,33 Ха</b></p> <p>10,47</p>
<p><b>Урбан блок 4.3.</b></p> <ul style="list-style-type: none"> <li>• домување со туризам</li> <li>• социјални грижи</li> <li>• река</li> <li>• зеленило заштитно</li> <li>• улици</li> </ul>	<p><b>8,38 Ха</b></p> <p>6,28                      0,70                      0,17                      0,20</p>
<p><b>Урбан блок 4.4.</b></p> <ul style="list-style-type: none"> <li>• домување</li> <li>• домување со терц. дејности</li> <li>• река</li> <li>• зеленило заштитно</li> <li>• бензински пумпи</li> <li>• улици</li> </ul>	<p><b>16,65 Ха</b></p> <p>6,56                      2,86                      1,54                      1,63                      0,66</p>

<p><b>Урбан блок 4.5.</b></p> <ul style="list-style-type: none"> <li>• домување</li> <li>• домување со терц. дејности</li> <li>• образование - основно</li> <li>• детска установа</li> <li>• локален центар</li> <li>• духовна култура</li> <li>• терцијарен сектор</li> <li>• улици</li> </ul>	<p>7.61 3.38 2.54 0,40 0,40 0,12 0,14 0.31</p>	<p><b>15,15 Ха</b></p>
<p><b>Урбан блок 4.6.</b></p> <ul style="list-style-type: none"> <li>• домување</li> <li>• домување со терц. дејности</li> <li>• улици</li> </ul>	<p>9.21 4.00</p>	<p><b>14,39 Ха</b></p>
<p><b>Урбан блок 4.7.</b></p> <ul style="list-style-type: none"> <li>• хотелиерство</li> <li>• терцијален сектор</li> <li>• спорт</li> <li>• рекреација, плажи</li> <li>• река</li> <li>• зеленило заштитно</li> <li>• улици</li> </ul>	<p>16,05 0,12 0,73 3,82 1,23 0,33</p>	<p><b>23,97 Ха</b></p>
<p><b>УЗ 5 ЛЕСКАЈЦА</b> <b>Урбан блок 5.1.</b></p> <ul style="list-style-type: none"> <li>• домување</li> <li>• домување со терц. дејности</li> <li>• примарен сектор</li> <li>• терцијален сектор</li> <li>• бензински станици</li> <li>• улици</li> </ul>	<p>3.64 1.63 0,71 8,91 0,70</p>	<p><b>74,97 Ха</b> <b>18,53 Ха</b></p>
<p><b>Урбан блок 5.2.</b></p> <ul style="list-style-type: none"> <li>• домување</li> <li>• домување со терц. дејности</li> <li>• образование, лок. центар и детска установа</li> <li>• улици</li> </ul>	<p>4,50 3,18 1,26</p>	<p><b>10,21 Ха</b></p>
<p><b>Урбан блок 5.3.</b></p> <ul style="list-style-type: none"> <li>• домување</li> <li>• домување со терц. дејности</li> <li>• хотел</li> <li>• улици</li> </ul>	<p>6,94 3.48 0,24</p>	<p><b>12,48 Ха</b></p>
<p><b>Урбан блок 5.4.</b></p> <ul style="list-style-type: none"> <li>• домување</li> <li>• домување со терц. дејности</li> <li>• примарен сектор</li> <li>• секундарен сектор</li> </ul>	<p>20,51 3.99 1,25 3,51</p>	<p><b>33,75 Ха</b></p>

<ul style="list-style-type: none"> <li>• терцијарен сектор</li> <li>• улици</li> </ul>	2.63
<p><b>УЗ 6 ДАМЕ ГРУЕВ</b> <b>Урбан блок 6.1.</b></p> <ul style="list-style-type: none"> <li>• домување</li> <li>• домување со терц. дејности</li> <li>• детска установа</li> <li>• духовна култура</li> <li>• ТВ комуникации</li> <li>• улици</li> </ul>	<p><b>34,21 Ха</b> <b>23,79 Ха</b></p> <p>19,72 2,12 0,20 0,08 0,06</p>
<p><b>Урбан блок 6.2.</b></p> <ul style="list-style-type: none"> <li>• домување</li> <li>• домување со терц. дејности</li> <li>• терцијарен сектор</li> <li>• комунален објект</li> <li>• улици</li> </ul>	<p><b>10,42 Ха</b></p> <p>4,78 4.36 0,16 0,05</p>
<p><b>УЗ 7. НОЕМВРИ</b> <b>Урбан блок 7.1.</b></p> <ul style="list-style-type: none"> <li>• домување</li> <li>• домување со терц. дејности</li> <li>• основно училиште</li> <li>• државна администрација</li> <li>• терцијарен сектор</li> <li>• електро дистрибуција - управа</li> <li>• улици</li> </ul>	<p><b>27,92 Ха</b> <b>14,56 Ха</b></p> <p>3,18 9.00 0,72 0,14 0,17 0,14</p>
<p><b>Урбан блок 7.2.</b></p> <ul style="list-style-type: none"> <li>• домување</li> <li>• домување со терц. дејности</li> <li>• улици</li> </ul>	<p><b>13,36 Ха</b></p> <p>8.18 4.04</p>
<p><b>УЗ 8 БИЉАНИНИ ИЗВОРИ</b> <b>Урбан блок 8.1.</b></p> <ul style="list-style-type: none"> <li>• домување</li> <li>• домување со терц. дејности</li> <li>• локален центар</li> <li>• детска градинка</li> <li>• државен архив</li> <li>• терцијарен сектор</li> <li>• улици</li> </ul>	<p><b>56,15 Ха</b> <b>22,46 Ха</b></p> <p>13,34 5,52 0,36 0,32 0,36 0,34</p>
<p><b>Урбан блок 8.2.</b></p> <ul style="list-style-type: none"> <li>• домување</li> <li>• домување со терц. дејности</li> <li>• образование</li> <li>• улици</li> </ul>	<p><b>15,51 Ха</b></p> <p>8,33 5,32 0,63</p>

<p><b>Урбан блок 8.3.</b></p> <ul style="list-style-type: none"> <li>• домување</li> <li>• домување со терц. дејности</li> <li>• спортско стрелиште</li> <li>• комунален објект</li> <li>• ТС 110/0,4 Охрид 2</li> <li>• бензинска станица</li> <li>• зеленило зашитно</li> <li>• зеленило јавно</li> <li>• улици</li> </ul>	<p><b>18,18 Ха</b></p> <p>5,83</p> <p>4,11</p> <p>0,93</p> <p>1,01</p> <p>0,46</p> <p>0,19</p> <p>0,18</p> <p>2,04</p>
<p><b>УЗ 9 8. СЕПТЕМВРИ</b></p> <p><b>Урбан блок 9.1.</b></p> <ul style="list-style-type: none"> <li>• домување</li> <li>• домување со терц. дејности</li> <li>• локален центар и образование</li> <li>• терцијарен сектор</li> <li>• комунален објект</li> <li>• улици</li> </ul>	<p><b>63,22 Ха</b></p> <p><b>28,36 Ха</b></p> <p>18,41</p> <p>5,29</p> <p>1,44</p> <p>0,67</p> <p>0,19</p>
<p><b>Урбан блок 9.2.</b></p> <ul style="list-style-type: none"> <li>• домување</li> <li>• домување со терц. дејности</li> <li>• примарен сектор</li> <li>• секундарен сектор</li> <li>• терцијарен сектор</li> <li>• улици</li> </ul>	<p><b>15,50 Ха</b></p> <p>7,82</p> <p>4,28</p> <p>1,81</p> <p>0,19</p> <p>0,20</p>
<p><b>Урбан блок 9.3.</b></p> <ul style="list-style-type: none"> <li>• домување со терц. дејности</li> <li>• секундарен сектор</li> <li>• терцијарен сектор</li> <li>• улици</li> </ul>	<p><b>16,02 Ха</b></p> <p>0,28</p> <p>12,68</p> <p>1,61</p>
<p><b>Урбан блок 9.4.</b></p> <ul style="list-style-type: none"> <li>• автобуски терминал</li> <li>• терцијарен сектор</li> </ul>	<p><b>3,34 Ха</b></p> <p>2,07</p> <p>0,45</p>
<p><b>УЗ 10 ГОРНА ВЛАШКА МАЛА</b></p> <p><b>Урбан блок 10.1.</b></p> <ul style="list-style-type: none"> <li>• домување</li> <li>• домување со терц. дејности</li> <li>• државна администрација</li> <li>• детска градинка</li> <li>• терцијарен сектор</li> <li>• улици</li> </ul>	<p><b>45,64 Ха</b></p> <p><b>19,75 Ха</b></p> <p>8,72</p> <p>3,42</p> <p>1,00</p> <p>0,67</p> <p>0,17</p>
<ul style="list-style-type: none"> <li>• <b>Урбан блок 10.2.</b></li> <li>• домување</li> <li>• домување со терц. дејности</li> <li>• духовна култура</li> </ul>	<p><b>14,47 Ха</b></p> <p>6,99</p> <p>4,02</p> <p>0,30</p>

<ul style="list-style-type: none"> <li>• образование</li> <li>• улици</li> </ul>	1,14
<b>Урбан блок 10.3.</b> <ul style="list-style-type: none"> <li>• домување инд.</li> <li>• домување со терцијални дејности</li> <li>• терцијарен сектор</li> <li>• улици</li> </ul>	<b>11,46 Ха</b> 6,80 3,68 0,16
<b>Урбан блок 10.4.</b> <ul style="list-style-type: none"> <li>• домување комб.</li> <li>• терцијарен сектор</li> <li>• улици</li> </ul>	<b>4,01 Ха</b> 3.25 0.23
<b>УЗ 11 ВИДОБИШТА</b> <b>Урбан блок 11.1.</b> <ul style="list-style-type: none"> <li>• домување со терц.дејности</li> <li>• образование, л.центар, д.град., дом за хенд.</li> <li>• градска топлана</li> <li>• терцијарен сектор</li> <li>• полигон за обука за возачи</li> <li>• бензинска станица</li> <li>• зеленило заштитно</li> <li>• улици</li> </ul>	<b>98,84 Ха</b> <b>23.52 Ха</b> 4,39 7,20 1,53 0,25 0,19 0,33 2,86
<b>Урбан блок 11.2.</b> <ul style="list-style-type: none"> <li>• домување</li> <li>• домување со терц.дејности</li> <li>• терцијарен сектор</li> <li>• улици</li> </ul>	<b>23.77 Ха</b> 16.29 5.69 0,14
<b>Урбан блок 11.3.</b> <ul style="list-style-type: none"> <li>• домување</li> <li>• домување со терц.дејности</li> <li>• државна управа</li> <li>• примарен сектор</li> <li>• секундарен сектор</li> <li>• терцијарен сектор</li> <li>• мало стопанство</li> <li>• улици</li> </ul>	<b>22.10 Ха</b> 8.58 4,45 0.59 1,36 3,20 0,12 2,07
<b>Урбан блок 11.4.</b> <ul style="list-style-type: none"> <li>• домување</li> <li>• домување со терц.дејности</li> <li>• улици</li> </ul>	<b>19.81 Ха</b> 13,21 5,21
<b>Урбан блок 11.5.</b> <ul style="list-style-type: none"> <li>• домување</li> <li>• домување со терц.дејности</li> <li>• улици</li> </ul>	<b>9.64 Ха</b> 7.55 1,55
<b>УЗ 12 ГОЦЕ ДЕЛЧЕВ</b> <b>Урбан блок 12.1.</b> <ul style="list-style-type: none"> <li>• домување</li> </ul>	<b>55,47 Ха</b> <b>6,99 Ха</b> 2,61

<ul style="list-style-type: none"> <li>• домување комбинирано</li> <li>• улици</li> </ul>	3,51
<b>Урбан блок 12.2.</b> <ul style="list-style-type: none"> <li>• домување</li> <li>• домување комбинирано</li> <li>• детска установа</li> <li>• медицински центар</li> <li>• терцијарен сектор</li> </ul>	<b>17,75 Ха</b> 3,28 3,30 0,40 8,84 0,10
<b>Урбан блок 12.3.</b> <ul style="list-style-type: none"> <li>• домување</li> <li>• домување комбинирано</li> <li>• локален центар</li> <li>• улици</li> </ul>	<b>16,28 Ха</b> 9,28 0,59 0,21
<b>Урбан блок 12.4.</b> <ul style="list-style-type: none"> <li>• домување</li> <li>• зеленило заштитно</li> </ul>	<b>14,45 Ха</b> 12,85 1,47
<b>УЗ 13. ЖЕЛЕЗНИЧКА НАСЕЛБА</b> <b>Урбан блок 13.1.</b> <ul style="list-style-type: none"> <li>• специјална намена</li> <li>• улици</li> </ul>	<b>93,25 Ха</b> <b>11,68 Ха</b> 10,87
<b>Урбан блок 13.2.</b> <ul style="list-style-type: none"> <li>• домување</li> <li>• домување со терц.дејности</li> <li>• примарен сектор</li> <li>• терцијарен сектор</li> <li>• улици</li> </ul>	<b>18.73 Ха</b> 7.90 2.09 5.57 2.88
<b>Урбан блок 13.3.</b> <ul style="list-style-type: none"> <li>• домување</li> <li>• домување со терц. дејности</li> <li>• хотел</li> <li>• улици</li> </ul>	<b>21,90 Ха</b> 14.82 5.56 0,06
<b>Урбан блок 13.4.</b> <ul style="list-style-type: none"> <li>• домување</li> <li>• домување комб.</li> <li>• терцијарен сектор</li> <li>• рекреација</li> <li>• река</li> <li>• ЈП Македонија пат</li> <li>• улици</li> </ul>	<b>30,05Ха</b> 15.26 4.88 3,33 0,31 1,07 0,81



<p><b>УЗ 14. РАДОИЦА НОВИЧИЧ</b></p> <p><b>Урбан блок 14.1.</b></p> <ul style="list-style-type: none"> <li>• домување</li> <li>• домување комб.</li> <li>• терцијарен сектор</li> <li>• река</li> <li>• улици</li> </ul>	<p><b>86,75 Ха</b></p> <p><b>15,76 Ха</b></p> <p>9,91</p> <p>4,03</p> <p>0,26</p> <p>0,30</p>
<p><b>Урбан блок 14.2.</b></p> <ul style="list-style-type: none"> <li>• домување</li> <li>• домување комб.</li> <li>• основно образование</li> <li>• детска установа</li> <li>• духовна култура (црква)</li> <li>• улици</li> </ul>	<p><b>31.68 Ха</b></p> <p>24,20</p> <p>3,86</p> <p>1,34</p> <p>0,91</p> <p>0,12</p>
<p><b>Урбан блок 14.3.</b></p> <ul style="list-style-type: none"> <li>• домување</li> <li>• домување кол.</li> <li>• улици</li> </ul>	<p><b>27,63 Ха</b></p> <p>19,91</p> <p>6,74</p>
<p><b>Урбан блок 14.4.</b></p> <ul style="list-style-type: none"> <li>• домување комб.</li> <li>• здравство</li> <li>• локален центар</li> <li>• река</li> <li>• улици</li> </ul>	<p><b>11,68 Ха</b></p> <p>9,38</p> <p>0,06</p> <p>0,29</p> <p>0,05</p>
<p><b>УЗ 15. - 15. КОРПУС</b></p> <p><b>Урбан блок 15.1.</b></p> <ul style="list-style-type: none"> <li>• домување со терц. дејности</li> <li>• образование</li> <li>• секундарен сектор</li> <li>• зеленило заштитно</li> <li>• ТС 110/0,4 Охрид 1</li> <li>• улици</li> </ul>	<p><b>159.22 Ха</b></p> <p><b>15,46 Ха</b></p> <p>4,99</p> <p>0,81</p> <p>6,78</p> <p>0,94</p> <p>0,80</p>
<p><b>Урбан блок 15.2.</b></p> <ul style="list-style-type: none"> <li>• домување</li> <li>• домување со терц. дејности</li> <li>• образование и лок. центар</li> <li>• улици</li> </ul>	<p><b>25,96 Ха</b></p> <p>19,05</p> <p>3,30</p> <p>2,36</p>
<p><b>Урбан блок 15.3.</b></p> <ul style="list-style-type: none"> <li>• домување</li> <li>• домување комб.</li> <li>• улици</li> </ul>	<p><b>10,77 Ха</b></p> <p>7,38</p> <p>2,65</p>
<p><b>Урбан блок 15.4.</b></p> <ul style="list-style-type: none"> <li>• домување со терц. дејности</li> <li>• терцијарен сектор</li> <li>• градски гробишта</li> </ul>	<p><b>32.45 Ха</b></p> <p>0,16</p> <p>0,22</p> <p>16,65</p>

<ul style="list-style-type: none"> <li>• бензинска пумпа</li> <li>• зеленило заштитно</li> <li>• улици</li> </ul>	<p>0,21 13,96</p>
<p><b>Урбан блок 15.5.</b></p> <ul style="list-style-type: none"> <li>• домување</li> <li>• мало стопанство</li> <li>• секундарен сектор</li> <li>• терцијарен сектор</li> <li>• бензинска пумпа</li> <li>• улици</li> </ul>	<p><b>27,11 Ха</b> 11,22 8,05 3,39 2,00 0,55</p>
<p><b>Урбан блок 15.6.</b></p> <ul style="list-style-type: none"> <li>• домување</li> <li>• секундарен сектор</li> <li>• мало стопанство</li> <li>• терцијарен сектор</li> <li>• улици</li> </ul>	<p><b>22,36 Ха</b> 2,78 11,76 5,54 1,41</p>
<p><b>Урбан блок 15.7.</b></p> <ul style="list-style-type: none"> <li>• мало стопанство</li> <li>• терцијарен сектор</li> <li>• улици</li> </ul>	<p><b>25,11 Ха</b> 22,38 1.39</p>
<p><b>УЗ 16. РАЧА</b> <b>Урбан блок 16.1.</b></p> <ul style="list-style-type: none"> <li>• домување</li> <li>• улици</li> </ul>	<p><b>65,34 Ха</b> <b>18,56 Ха</b> 16,22 0,44</p>
<p><b>Урбан блок 16.2.</b></p> <ul style="list-style-type: none"> <li>• домување комб.</li> <li>• терцијарен сектор</li> <li>• зеленило заштитно</li> <li>• улици</li> <li>• река</li> </ul>	<p><b>32,53 Ха</b> 2,28   0,52</p>
<p><b>Урбан блок 16.3.</b></p> <ul style="list-style-type: none"> <li>• домување комб.</li> <li>• домување со туризам</li> <li>• образование</li> <li>• локален центар</li> <li>• хотел</li> <li>• духовна култура</li> <li>• терцијарен сектор</li> <li>• зеленило заштитно</li> <li>• улици</li> </ul>	<p><b>12,18 Ха</b> 0,22 17,25 0,29 0,39 0,37 0,24 0,07 0,36 1,74</p>
<ul style="list-style-type: none"> <li>• <b>УЗ 17. СТУДЕНЧИШТА</b></li> </ul> <p><b>Урбан блок 17.1.</b></p> <ul style="list-style-type: none"> <li>• блато</li> <li>• наука</li> <li>• канал Студенчишта</li> </ul>	<p><b>111,66 Ха</b> <b>70,96 Ха</b> 51,55 1,54 1,75 3,42</p>

<ul style="list-style-type: none"> <li>• специјална намена</li> <li>• рекреација</li> <li>• улици и пешачки патеки</li> </ul>	7,29
<b>Урбан блок 17.2.</b> <ul style="list-style-type: none"> <li>• спорт</li> <li>• комунални дејности</li> <li>• јавно зеленило</li> <li>• улици и пешачки патеки</li> </ul>	<b>19,38 Ха</b> 16,26 0,48 0,85
<b>Урбан блок 17.3.</b> <ul style="list-style-type: none"> <li>• археолошки локалитет</li> <li>• спомен парк</li> <li>• државна управа</li> <li>• дендролошки парк</li> <li>• комунални објекти</li> <li>• јавно зеленило</li> <li>• улици</li> </ul>	<b>17,30 Ха</b> 0,25 0,04 0,60 1,90 0,34 13,22 0,95
<b>Урбан блок 17.4.</b> <ul style="list-style-type: none"> <li>• домување со туризам</li> <li>• хотелиерство</li> <li>• улици</li> </ul>	<b>4.45 Ха</b> 0,83 3,02
<b>УЗ 18. ЧЕКОШТИНА</b> <b>Урбан блок 18.1.</b> <ul style="list-style-type: none"> <li>• домување</li> <li>• туризам</li> <li>• локален центар и образование</li> <li>• зеленило заштитно</li> <li>• улици</li> </ul>	<b>38.95 Ха</b> <b>16,29 Ха</b> 13,04 0,14 1,59 0.57
<b>Урбан блок 18.2.</b> <ul style="list-style-type: none"> <li>• домување</li> <li>• спорт и рекреација</li> <li>• зеленило заштитно</li> <li>• улици</li> </ul>	<b>22,66 Ха</b> 13,47 6.88 0.57

**ВКУПНА ПОВРШИНА :**

**1.283,39 Ха**

**1.6.Биланси на површините во урбаните заедници**

<p><b>УЗ 1 СТАР ГРАД</b></p> <ul style="list-style-type: none"> <li>• домување</li> <li>• домување со туризам</li> <li>• домување со тер.дејности</li> <li>• образование</li> <li>• наука</li> <li>• култура</li> <li>• духовна култура</li> <li>• државна управа</li> <li>• терцијален сектор</li> <li>• хотелиерство</li> <li>• комунални дејности</li> <li>• градско пазариште</li> <li>• катна гаража</li> <li>• заштитно зеленило</li> <li>• рекреација, плажи</li> <li>• улици</li> </ul>	<p style="text-align: right;"><b>70,27 Ха</b></p> <p>10,93 12,21 4,55 0,98 0,24 2,73 2,30 0,01 1,07 0,73 0,03 0,72 0,18 25,14</p>
<p><b>УЗ 2 ЦЕНТАР</b></p> <ul style="list-style-type: none"> <li>• домување</li> <li>• домување со туризам</li> <li>• домување со тер.дејности</li> <li>• образование</li> <li>• култура</li> <li>• духовна култура</li> <li>• државна управа</li> <li>• здравство</li> <li>• хотелиерство</li> <li>• социални грижи</li> <li>• терцијарен сектор</li> <li>• автобуски терминал 1</li> <li>• ПТТ</li> <li>• спорт</li> <li>• јавно зеленило</li> <li>• заштитно зеленило</li> <li>• рекреација, плажи</li> <li>• улици</li> </ul>	<p style="text-align: right;"><b>61,20 Ха</b></p> <p>13,53 8,88 14,25 0,38 0,98 0,10 0,99 0,05 3,86 0,54 0,66 0,39 0,32 0,64 2,39 0,33</p>
<p><b>УЗ 3 КОШИШТА</b></p> <ul style="list-style-type: none"> <li>• домување</li> <li>• домување со терц. дејности</li> <li>• образование</li> <li>• духовна култура</li> <li>• државна управа</li> <li>• локална самоуправа</li> <li>• здравство</li> </ul>	<p style="text-align: right;"><b>43,52 Ха</b></p> <p>23,51 9,17 0,88 0,13 0,01 0,06 0,09 0,47</p>

<ul style="list-style-type: none"> <li>• социални грижи</li> <li>• јавно зеленило</li> <li>• улици</li> </ul>	1,31
<p><b>УЗ4 ВОСКА</b></p> <ul style="list-style-type: none"> <li>• домување</li> <li>• домување со туризам</li> <li>• домување со терц. дејности</li> <li>• образование</li> <li>• духовна култура</li> <li>• социјални грижи</li> <li>• хотелиерство</li> <li>• терцијарен сектор</li> <li>• заштитно зеленило</li> <li>• спорт</li> <li>• бензинска пумпа</li> <li>• река</li> <li>• рекреација, плажи</li> <li>• улици</li> </ul>	<p><b>96,81 Ха</b></p> <p>23,38</p> <p>24,75</p> <p>10,24</p> <p>2,54</p> <p>0,14</p> <p>0,10</p> <p>16,05</p> <p>0,57</p> <p>2,16</p> <p>0,73</p> <p>0,66</p> <p>2,94</p>
<p><b>УЗ5 ЛЕСКАЈЦА</b></p> <ul style="list-style-type: none"> <li>• домување</li> <li>• домување со терц. дејности</li> <li>• образование</li> <li>• хотелиерство</li> <li>• примарен сектор</li> <li>• секундарен сектор</li> <li>• терцијарен сектор</li> <li>• бензинска пумпа</li> <li>• улици</li> </ul>	<p><b>74,97 Ха</b></p> <p>35,59</p> <p>12,26</p> <p>1,26</p> <p>0,24</p> <p>1,96</p> <p>3,51</p> <p>11,54</p> <p>0,24</p>
<p><b>УЗ6 ДАМЕ ГРУЕВ</b></p> <ul style="list-style-type: none"> <li>• домување</li> <li>• домување со терц. дејности</li> <li>• духовна култура</li> <li>• терцијален сектор</li> <li>• социјални грижи</li> <li>• комунален објект</li> <li>• ТВ комуникации</li> <li>• улици</li> </ul>	<p><b>34,21 Ха</b></p> <p>24,50</p> <p>6,48</p> <p>0,08</p> <p>0,16</p> <p>0,20</p> <p>0,05</p> <p>0,06</p>
<p><b>УЗ7 7. НОЕМВРИ</b></p> <ul style="list-style-type: none"> <li>• домување</li> <li>• домување со терц. дејности</li> <li>• образование</li> <li>• државна управа</li> <li>• терцијарен сектор</li> <li>• улици</li> </ul>	<p><b>27,92 Ха</b></p> <p>11,36</p> <p>13,04</p> <p>0,72</p> <p>0,28</p> <p>0,17</p>
<p><b>УЗ8 БИЉАНИНИ ИЗВОРИ</b></p> <ul style="list-style-type: none"> <li>• домување</li> </ul>	<p><b>56,15 Ха</b></p> <p>27,50</p>

<ul style="list-style-type: none"> <li>• домување со терц. дејности</li> <li>• образование</li> <li>• социјални грижи</li> <li>• државна управа</li> <li>• локален центар</li> <li>• терцијарен сектор</li> <li>• спорт-стрелиште</li> <li>• комунален објект</li> <li>• ТС 110/0,4 Охрид 2</li> <li>• зеленило јавно</li> <li>• зеленило заштитно</li> <li>• улици</li> </ul>	<p>14,95</p> <p>0,63</p> <p>0,32</p> <p>0,36</p> <p>0,36</p> <p>0,34</p> <p>0,93</p> <p>1,01</p> <p>0,46</p> <p>2,04</p> <p>0.18</p>
<p><b>УЗ 9 8. СЕПТЕМВРИ</b></p> <ul style="list-style-type: none"> <li>• домување</li> <li>• домување со терц. дејности</li> <li>• образование и лок. центар</li> <li>• примарен сектор</li> <li>• секундарен сектор</li> <li>• терцијален сектор</li> <li>• комунален објект</li> <li>• авто. терминал</li> <li>• улици</li> </ul>	<p><b>63,22 Ха</b></p> <p>26,23</p> <p>9,55</p> <p>1,44</p> <p>1,81</p> <p>0,19</p> <p>14,29</p> <p>0,19</p> <p>2,07</p>
<p><b>УЗ 10 ГОРНА ВЛАШКА МАЛА</b></p> <ul style="list-style-type: none"> <li>• домување</li> <li>• домување со терц. дејности</li> <li>• образование</li> <li>• духовна култура</li> <li>• државна управа</li> <li>• социјални грижи</li> <li>• терцијален сектор</li> <li>• улици</li> </ul>	<p><b>45,64 Ха</b></p> <p>22,51</p> <p>14,37</p> <p>1,14</p> <p>0,30</p> <p>1,00</p> <p>0,67</p> <p>0,56</p>
<p><b>УЗ 11 ВИДОБИШТА</b></p> <ul style="list-style-type: none"> <li>• домување</li> <li>• домување со терц. дејности</li> <li>• образование со лок.центар, домза хенди.</li> <li>• државна управа</li> <li>• примарен сектор</li> <li>• секундарен сектор</li> <li>• терцијарен сектор</li> <li>• мало стопанство</li> <li>• полигон за обука на возачи</li> <li>• градска топлана</li> <li>• бензинска пумпа</li> <li>• зеленило заштитно</li> <li>• улици</li> </ul>	<p><b>98,84 Ха</b></p> <p>45,63</p> <p>21,29</p> <p>7,20</p> <p>0,59</p> <p>1,36</p> <p>3,20</p> <p>0,39</p> <p>2,07</p> <p>0,19</p> <p>1,53</p> <p>0,33</p> <p>2,86</p>

<p><b>УЗ 12 ГОЦЕ ДЕЛЧЕВ</b></p> <ul style="list-style-type: none"> <li>• домување</li> <li>• домување со терц. дејности</li> <li>• социјални грижи</li> <li>• здравство</li> <li>• локален центар</li> <li>• зеленило заштитно</li> <li>• улици</li> </ul>	<p><b>55,47 Ха</b></p> <p>28,02 7,40 0,40 8,84 0,21 1,47</p>
<p><b>УЗ 13 ЖЕЛЕЗНИЧКА НАСЕЛБА</b></p> <ul style="list-style-type: none"> <li>• домување</li> <li>• домување со терц. дејности</li> <li>• хотел</li> <li>• примарен сектор</li> <li>• терцијален сектор</li> <li>• специјална намена</li> <li>• река</li> <li>• ЈП Македонија пат</li> <li>• улици</li> </ul>	<p><b>93,25 Ха</b></p> <p>38,00 12,53 0,06 5,57 5,67 21,70 1,07 0,81</p>
<p><b>УЗ 14 РАДОИЦА НОВИЧИЧ</b></p> <ul style="list-style-type: none"> <li>• домување</li> <li>• домување со терц. дејности</li> <li>• образование</li> <li>• социјални грижи</li> <li>• духовна култура</li> <li>• здравство</li> <li>• локален центар</li> <li>• терцијален сектор</li> <li>• река</li> <li>• улици</li> </ul>	<p><b>86,75 Ха</b></p> <p>54,02 24,01 1,34 0,91 0,12 0,06 0,29 0,26 0,35</p>
<p><b>УЗ 15 15. КОРПУС</b></p> <ul style="list-style-type: none"> <li>• домување</li> <li>• домување со терц. дејности</li> <li>• образование со лок, центар</li> <li>• хотели</li> <li>• секундарен сектор</li> <li>• терцијарен сектор</li> <li>• мало стопанство</li> <li>• градски гробишта</li> <li>• ТС 110/0,4 Охрид 2</li> <li>• зеленило заштитно</li> <li>• улици</li> </ul>	<p><b>159,22 Ха</b></p> <p>40,26 22,37 3,17 0,17 33,26 5,02 13,75 16,65 0,80 14,90</p>
<p><b>УЗ 16 РАЧА</b></p> <ul style="list-style-type: none"> <li>• домување</li> <li>• домување со туризам</li> <li>• домување со терцијарни дејности</li> <li>• образование</li> </ul>	<p><b>65,34 Ха</b></p> <p>10,80 44,91 2,50 0,59 0,39</p>



Дисперзијата на угостителските локали низ територијата на градот во основа е базирана врз економската логика на побарувачката - фреквентните простори во центарот на градот и подцентрите, крајбрежните простори во градот и туристичките локалитети и понатака ќе бидат атрактивни за оваа намена.

### **1.11. Специјална намена**

Во површините за Специјална намена се вбројуваат парцелите и објектите кои ги користи Министерството за одбрана, а тоа е касарната со сопствениот полигон. Овој простор останува како резервен простор за иднина, како би можела оваа површина понатака се пренамени за потребите на Локалната самоуправа, односно градот-Универзитетски центар, пожарна и слични потреби, доколку се најде заеднички јазик со сегашниот корисник на овој простор – Министерство за одбрана.

## **1.12. Сообраќајна инфраструктура**

### **1.12.1. Модел на примарната уличната мрежа**

Предложениот концепт на долгорочниот развој на уличната мрежа во рамките на урбаниот опфат (границите на ГУП) претставува резултат на извршените истражувања во доменот на:

- геосообраќајната положба на градот во рамките на просторот на Р. Македонија и меѓународното опкружување;
- конкретните сообраќајни врски во рамките на просторниот опфат на општината Охрид;
- функционалната структура на градот и просторна дисперзија на одделни функционални целини, природните услови, конфигурацијата на теренот и друго.

Категоризацијата на уличната мрежа дефинирана со претходниот плански документ е заменета со нова, усогласена со важечкиот закон за патишта (Сл.весник 26 /1996година). Таа е извршена врз основа на следните критериуми:

- критериумите дефинирани со законот, односно меѓусебниот однос на улиците и нивната поврзаност со екстерната патна мрежа (магистрална, регионална и локална);
- почитувањето на континуитетот во досегашното планирање во рамките на опфатот на градот и пошироко
- постојната состојба на уличната мрежа во градот (регулациона ширина и состојбата на коловозната конструкција);
- состојбата на пратечките објекти (бензински пумпи и сервиси), јавниот приградски и градски сообраќај, како и такси превоз.

Категоризацијатра на уличната мрежа во голем број случаи не кореспондира со техничките карактеристики на улиците, но планираните коридори е

нужно да се реализираат во наредниот период што е еден од основните услови моделот да функционира како замислена целина.

Системот на **примарната улична мрежа** го сочинуваат:

**а. магистрални улици**

**б. собирни улици**

**в. сервисни улици**

#### **а. Магистрални улици**

Магистралните улици во помалите населени места во попречниот профил може да содржат еден коловоз со најмалку по две сообраќајни ленти во насока, со или без разделно зеленило, а крстосниците се во исто ниво, со примена на меѓусебна координирана семафорска сигнализација.

Магистралните улици низ територијата на градот (Булевар Туристичка, Железничка и Бејбунар – Источна транзитна) формираат затворен прстен во кој се влегува од екстерните сообраќајници: крак на магистралниот пат М-5 (Подмоље-Охрид-Битола и понатака), регионалните патишта Р-420 (Охрид-Струга, стар пат) и Р-501 (Охрид-Св. Наум), а предвидена е и врската со источниот дел од планираниот автопат околу Охридското Езеро. Магистрални улици кои излегуваат од прстенот се: Булевар Св. Наум кон југ - кој надвор од населените места и туристичките населби преминува во регионален пат Р-501 и 15. Корпус кон север кој надвор од населените места се поврзува со новата траса на магистралата М - 5. Во организацијата на градот имаат и улога на граници помеѓу Урбаните заедници.

Предвидени се пет магистрални улици од кои три се изградени (Булевар Туристичка, Булевар Св. Наум и 15. Корпус), една е изградена делумно - со половина од планираниот профил и со еден непробиен дел (Железничка) и една треба да се гради (Бејбунар - Источна транзитна). Профилите на целосно изградените магистрални улици се задржани, профилот на ул. Железничка се планира да биде комплетиран во постојниот дел, а планираното нејзино продолжување кон исток ќе биде со нов профил, ист како кај магистралната ул. Бејбунар - Источна транзитна), во кој коловозот е со две возни траки од по 3,50 м + 2,50 м за можно подолжно паркирање, вкупно 9,50 м и тротоари од по 3,50 м во кои ќе се одбележи велосипедска патека и ќе се засадат дрвореди.

#### **а.1. МАГИСТРАЛНИ УЛИЦИ - КАРАКТЕРИСТИКИ**

Ознака	Назив	Коловоз	Тротоар	Велосипед патека	Зеленило средно	Вкупен профил
М - 1	Бул. Туристичка	4x3,75	2x4,00	2x1,80	6,00	32,60
М - 2	Железничка	16,50	2x2,00	-	-	20,50
	Железничка	9,50	2x3,50	во тротоар	-	16,50
М - 3	Бејбунар-Ист.тр.	9,50	2x3,50	во тротоар	-	16,50
М - 4	15. Корпус	12,00	2x1,50	2x3,75	-	22,50
М - 5	Бул. Св. Наум Охридски	2x6,60	2x1,50	-	вариј.10,00	вариј. j26,20

## б. Собирни улици

Собирните улици го дистрибуираат сообраќајот од магистралните улици кон улиците од понизок ранг - сервисни, станбени и станбени пристапи, а воедно представуваат и граници на основните територијално-административните единици - Урбаните заедници. Дел од овие улици се постојни, а поголемиот дел се планирани со поранешните генерални урбанистички планови како колекторски улици, но не се реализирани или не се реализирани со порано планираниот профил. Се настојуваше сите собирни улици да бидат со ист попречен профил: **16,00 м** - коловоз од 9,0 м од кои две возни траки од по 3,25 м, вкупно 6,50 м и една трака од 2,50 м за подолжно паркирање, а во случај на поголема сообраќајна фреквенција можно е да се со помош на соодветен сообраќаен режим коловозот од 9,00 м користи и поинаку, тротоари 2 x 3,50м од кои во истото ниво велосипедска трака од по 1,50 м. Во овие тротоари се предвидуваат и дрвореди. Некои од собирните улици од објективни причини не можат да се изведат со овој профил (Кирил и Методиј, а некои со претходно донесените, а сеуште важечки детални урбанистички планови, се утврдени со поинаков профил.

### СОБИРНИ УЛИЦИ - КАРАКТЕРИСТИКИ

ознака	Назив	Коловоз+зел.	тротоар	вкупно
С - 1	Бул. Македонски Просве.	2x9,00 +2,50	5,50+4,00	30,00
С - 2	7. Ноември	10,50	2x(1,50+4,25)	22,00
С - 3	Булевар АСНОМ	9,00	2x1,5+2x2,00	16,00
	Пирин Планина	9,00	2x3,50	16,00
	I. Градски ринг	9,00	2x1,50+2x2,00	16,00
	7.Ноември	9,00	2x1,50+2x2,00	16,00
С - 4	Васил Стефоски	9,00	2x3,00	15,00
С - 5	Карпош Војвода	9,00	2x2,00+1,50	14,50
С - 6	Јане Сандански	9,00	3,00+2,25	14,25
С - 7	Бистрица	9,00	2x2,25	13,50
	Марко Цепенков	9,00	2x2,25	13,50
	Момчило Јорданоски	9,00	2x2,25	13,50
	Пирин Планина	9,00	2x2,25	13,50
	Петрино	9,00	2x2,25	13,50
С - 8	Кленоец	7,50	2x2,25	12,00
	Македонска	7,50	2x2,25	12,00
	Распаке	7,50	2x2,25	12,00
С - 9	Кирил и Методиј	7,50	2x1,50	10,50
С - 10	Момчило Јорданоски	6,50	2x1,50	9,50
	Чекоштина	6,50	2x1,50	9,50
С - 11	Кирил и Методиј	5,50	2x1,50	8,50
С - 12	Улица - пат за Велестово	6,50	2x1,50	9,50
С - 13	Радојца Новичиќ	7,50	2x3,00	13,50

**в. Сервисни улици**

Оваа категорија на градски сообраќајници има задача да ги поврзе магистралните и собирните улици со секундарната улична мрежа, која ја чинат станбени улици и пристапи. Едновремено, овие улици ги делат Урбаните заедници на помали делови - Урбани Блокови. Поголемиот дел од сервисните улици се постојни улици, дел од нив се планирани со важечките детални урбанистички планови и како такви реализирани, а во стариот дел на градот сервисните улици се пешачки улици по кои моторниот сообраќај се одвива со посебен режим (Илинденска, Гоце Делчев). Ознаките на сервисните улици во наредната табличка се состојат од : буквата СЕ (сервисна), и две бројки од кои првата го означува бројот на УЗ во која е улицата, а втората бројка е бројот на самата улица.

**1. СЕРВИСНИ УЛИЦИ – КАРАКТЕРИСТИКИ**

ознака	назив	коловоз	тротоар	вкупно
СЕ 1.1	Гоце Делчев	пешачка улица	-	6,00
СЕ 1.2.	Илинденска	пешачка улица	-	5,00
СЕ 1.3.	Абас Емин	7,50	2x2,25	12,00
СЕ 2.1	Кеј Маршал Тито	10,50	2,50+3,50+4,0	20,50
СЕ 2.2.	Партизанска	9,00	2x4,25	17,50
СЕ 2.3.	Димитар Влахов	8,00	3,50+2,50	14,00
СЕ 2.4.	Јане Сандански	9,00	2,25+1,80	13,05
СЕ 3.1	Гоце Делчев	8,50	2x2,00	12,50
СЕ 3.2.	И. Дудановски	7,50	2x2,25	12,00
СЕ 3.3.	Гоце Делчев	7,50	7,50	7,50
СЕ 4.1	Гоце Делчев-крак	6,00	2x1,25	8,50
СЕ 4.2.	Т. Трајчески	7,50	2x2,25	12,00
СЕ 4.4.	Никола Русински	6,00	2x1,50	9,00
СЕ 5.1	Градски ринг	9,00	2x1,50+2x2,00	16,00
СЕ 5.2.	Бистрица	9,00	2x2,25	13,50
СЕ 5.3.	И. Дудановски	7,50	2x2,25	12,00
СЕ 5.4.	Хаџи Мустафа	7,50	2x2,25	12,00
СЕ 6.1	Даме Груев	6,00	2x2,25	10,50
СЕ 7.1	Абас Емин	7,50	2x2,25	12,00
СЕ 8.1	Булевар АСНОМ	9,00	2x1,5+2x2,00	16,00
СЕ 8.2.	Ванчо Питошески	8,50	2x1,50	11,50
СЕ 8.3.	Стрелиште	6,00	2x1,50	9,00
СЕ 9.1.	Абас Емин	7,50	2x2,25	12,00
СЕ 9.2.	Егејска	8,50	2x2,00	12,50
СЕ 9.3	Кленоец	10.50	2x3.00	16.50
СЕ 10.1.	Марко Нестороски	6,00	2x2,25	10,50
СЕ 10.2.	Питу Гули	9,00	2x1.5	12.00

СЕ 11.1	И. Мак. ударна бригада	6,00	2x2,25	10,50
СЕ 11.2.	Ристо Чадо	6,00	2x2,25	10,50
СЕ 11.3.	Бејбунар - крак	6,00	2x1,50	9,00
СЕ 12.1.	Сирма Војвода	9,00	2x2,25	13,50
СЕ 12.2.	Болничка	6,00	2x1,50	9,00
СЕ 13.1.	Будва	6,00	2x1,25	8,50
СЕ 13.2.	Прилепска	6,00	2x3,75	13,50
СЕ 14.2	Радоица Новичиќ-крак	6,00	2x1,50	9,00
СЕ 14.3	Радоица Новичиќ-крак	6,00	2x1,50	9,00
СЕ 14.4	Радоица Новичиќ-крак	6,00	2x1,50	9,00
СЕ 15.1	Мирка Гинова	6,00	2x1,25	8,50
СЕ 15.2	Александар Турунџе	6,00	2x1,50	9,00
СЕ 15.3	за Велгошти	7,00	2x(1,50+2,00)	14,00
СЕ 15.4.	Живко Чинго	6,00	2x1,50	9,00
СЕ 16.1.	Рача 1	6,00	2x1,50	9,00
СЕ 16.2.	Рача 2	6,00	2x1,50	9,00
СЕ 17.1.	за Морнарица и Комуналец	6,00	2x1,50	9,00
СЕ 18.1.	за Орман	7,00	2x1,50	10,00

### 1.12.2.Сообраќај во мирување - паркиралишта и катни гаражи

Јавните паркиралишта во градското подрачје се со капацитет од околу 1.000 места, а со подолжно паркирање долж улиците покрај 1.000 постојни можно е да се обезбеди место за и уште 2.000 нови. На тој начин се обезбедува простор за паркирање на околу 4.000 моторни возила.

Паркиралишта за тешки товарни возила предвидени се при северниот и западниот влез во градот, надвор од границите на градската територија, со соодветно решен сообраќаен пристап до нив.

Катна гаража за 400 возила предвидена е во централното градско подрачје, на економскиот влез во Градското пазариште. Подземни јавни гаражи предвидени се во централното градско подрачје: на просторот на Спортскиот полигон, постојниот автобуски терминал, градското пазариште И други простори кои ќе се предвидат со деталните планови, при реализација на ГУП Охрид.

### 1.12.3.Бензински станици

Бројот на бензинските станици и нивната диспозиција се определени во склад со пропишаните радиуси на опслужување на постојните бензински станици и пропишаните радиуси за можно лоцирање на нови бензински станици.

Сервиси за поправка на моторни возила ги има во поголем број, дисперзирани се главно по индустриско-сервисните градски зони, но и во станбените зони. Најголемиот сервис е сервисот на Галеб, во северниот дел на градот, а површините кои се ангажирани за неговата локација и изградените површини прикажани се во поглавието Секундарен сектор.

**1.12.4. ЈП за патишта Македонија - пат**, сместено е на влезот во градот од западниот правец и располага со манипулативен простор со натстрешници и гаражи за механизацијата .

#### **1.12.5. Транспортни терминали**

- **Автобуски терминали**

Автобускиот терминал ГТЛС лоциран во центарот на градот се предвидува да ја задржи својата диспозиција и основна функција – локален и приградски автобуски сообраќај, а да се дополни со нови содржини - деловни и трговски, со што во центарот на градот ќе се обезбедат нови комерцијални површини. Може да се смета дека истиот трајно ќе ја изгуби транспортната функција по комплетната изградба на новиот автобуски терминал АТ.

Автобуски терминал АТ се предвидува во просторот на старите гробишта. Истиот е планиран за меѓудржавен, меѓумесен, локален и приградски сообраќај. Во него можат да се сместат и дополнителни комерцијални содржини - трговија, сервиси и друго. Неговата диспозиција на крстосницата на влезните правци од Скопје, Битола и Св. Наум гарантираат ефикасни сообраќајни решенија. Од друга страна, центарот на градот ќе биде ослободен од автобускиот сообраќај.

Терминалите - постојките на локалниот автобуски сообраќај ќе се распоредат по територијата на градот според автобуските линии планирани од локалното сообраќајно претпријатие.

- **Терминал за воден сообраќај**

Сообраќајот на вода во наредниот период се очекува да стане меѓународен со отворање на бродска линија Охрид - Поградец, или Охрид - Струга - Поградец - Св. Наум, или некоја друга туристичка тура со која би се поврзале најатрактивните туристички пунктови на брегот на езерото. Покрај бродскиот сообраќај се очекува и зголемување на сообраќај со чамци, со спортски пловила, па дури и со луксузни пловила - јахти. Мора да се инсистира на промена на погонското гориво, бидејќи има негативен ефект во процесот на еутрофикација на Езерото, односно да се постигне заштита на езерските води, дизел - горивото би требало да се замени со електричен или некој друг вид погон (растителни горива), односно да се користат **еколошки мотори**.

- **Терминал за воздушен сообраќај**

Потребите од воздушниот сообраќај населението и стопанството на Охридско - Струшкиот регион и поширокиот простор на Западна Македонија ги остваруваат преку Аеродромот Охрид. Овој аеродром технички и функционално е приспособен за прием на сите видови авиони, а неговиот капацитет е далеку над денешната искористеност. Истиот се користи од патниците од целиот југо-западен регион на Републиката.

Коридорот во кој е поставен аеродромот со својата целокупна инфраструктура е помеѓу градовите Охрид и Струга и представува едновремено и фактор на ограничување и фактор на интегрирање на двата града, поради што заслужува особен третман.

Главниот терминал на авиосообраќајот лоциран е во центарот на градот во рамките на терминалот за автобуски сообраќај, а претставништвата на агенциите на туроператорите во центарот на градот и во аеродромската зграда.

- **Терминал за железнички сообраќај**

Концепцијата за развој на железничкиот систем се базира на потребата за модернизација и проширување на железницата во целина, како и поврзување на железничка мрежа на Република Македонија со соодветни мрежи на Република Бугарија и Република Албанија.

Планирано е во овој дел да поминува трасата на магистралната железничка линија од меѓународен карактер АЛ – Струга-Кичево-Скопје, и Требеништа-Косел-Битола, а со ПП на РМ од неа се одделува кракот Косел-Корча, по падините на Петрино.

## 1.13. Комунална инфраструктура

### 1.13.1. Водоснабдување

**Напомена: Сегментот Воснабдување во овој ГУП базира врз Главниот проект за водоснабдување на Охрид и Струга кој е во тек на реализација од страна на МЈП ПРОАКВА - Охрид и Струга**

Во Главниот проект за водоснабдувањена Охрид предвидени се низа мерки со кои ќе се рехабилитира целиот водоснабдителен систем - од извориштата и резервоарите до цевководите со цел да се отклонат недостатоците воени во постојниот систем. Во однос на водоснабдувањето градот е поделен на три зони: источна страна, западна страна и градска мрежа. во секоја од зоните предвидени се и во тек на реализација се следните зафати:

#### Источна страна на Охрид

- Рехабилитација на изворите Летница
- Конструкција на нова каптажа кај Летница
- Замена на сите азбест-цементни цевководи од изворите до резервоарот
- РамнеНов цевковод од хидроцентралата Рамне до резервоарот Студенчишта
- Конструкција на нов резервоар со капацитет од 1.000 м3 кај Студенчишта на кота 753,5 мнв
- Сите придружни цевководи помеѓу постоечкиот и новиот резервоар;
- Нов РЕ 100 цевковод со дијаметар 600 мм, од новиот резервоар до дистрибутивната мрежа;



- Нов РЕ 100 цевковод со дијаметар 400 мм, од постојниот резервоар Студенчишта до новоформираната средна зона;
- Менување на цевководите помеѓу постојните пумпни станици на Студенчишта, бунарите Студенчишта и постојниот резервоар Студенчишта со цел да се овозможи водата да се пумпа во резервоарот, а да се прекине со пумпање на водата директно во мрежа
- Бушење на еден нов бунар во областа Бејбунар;
- Конструкција на нов резервоар со капацитет од 100 м<sup>3</sup> со цел да се снабдува населбата Бејбунар;
- Нов РЕ 100 цевковод со дијаметар 100 мм, од хидроцентралата Рамне до резервоарот Бејбунар;

### **Западна страна на Охрид**

Бушење на два нови бунари во областа Орман

- Конструкција на нов резервоар со капацитет од 1 000 м<sup>3</sup> кај Орман
- Нов РЕ 100 цевковод со дијаметар 200 мм, од бунарите до новиот резервоар од 1 000 м<sup>3</sup> кај Орман ;

Конструкција на нов резервоар со капацитет од 100 м<sup>3</sup> и бустер пумпи со цел да се снабдува населбата Чекоштина;

Нов РЕ 100 цевковод со дијаметар 350 мм, од резервоарот Орман до градската дистрибутивна мрежа, кај раскрсницата на улиците Туристичка, Железничка и патот за Струга;

### **Градска мрежа**

- Замена на азбест-цементни, PVC и поцинкувани цевки во должина од приближно 17 км;
- Зонирање на мрежата во три посебни зони: ниска, средна и висока; Намалување на притисокот во ниската зона;
- Конструкција на прстенест цевковод во мрежата;

### **Побарувачката за вода за пиење**

Проценката за идната побарувачка за вода за жителите, туристите, индустријата комерцијалата и институционалните потрошувачи во градот и селата поврзани во заедничкиот систем се базира врз сниманите податоци за потрошувачка од 1999 година и проценката на потрошувачката во населбите со викенд-станови;

Проекција на побарувачката на вода извршена е за период до 2025 година, а за потребите на овој ГУП ќе се презентираат прогнозите за 2015 година:

- побарувачка на населението на градот Охрид 180 до 265 литри/ден
- побарувачка на населението на селата 128 литри/ден
- побарувачка на населението на викенд-станови 265 литри/ден
- побарувачка на гости на хотели и кампови 60 до 400 литри/ден
- комерцијална побарувачка (мали фирми и бизниси) од 13.708 м<sup>3</sup>/месечно

- индустриска побарувачка од 55.000 м<sup>3</sup>/месечно

Вкупно потребните количества на водата за снабдување на Охридскиот регион се големи, а за нивното обезбедување нужно е да се реализираат основните поставки на Главниот проект за водоснабдување. Од големо значење е чување на водните ресурси и нивната заштита од неконтролирана урбанизација како најагресивен загрозувач на истите.

### 1.13.2. Еколошка заштита на Охридското Езеро - канализација

**Напомена: Сегментот Канализација во овој ГУП базира врз проектот ЕКОЛОШКА ЗАШТИТА НА ОХРИДСКОТО ЕЗЕРО - ПРОЕКТ ЗА КАНАЛИЗАЦИЈА НА ОХРИД И СТРУГА финансиран од владата на Република Германија, а чија реализација од страна на МЈП ПРОАКВА ОХРИД И СТРУГА Е во тек.**

#### Фекална канализација

Основниот концепт на главниот колекторски систем е да ја насочува отпадната вода до централната прочистителна станица - според студијата за изведување изготвена во 1977 година. Овој концепт предвидува источниот и западниот колекторски систем да ја насочува отпадната вода до прочистителна станица во Враништа. Предвидено е отпадната вода да се собира од сите населби во регионот, како и од индустриските капацитети кои се директни загадувачи на езерото испуштајќи ја отпадната вода во него. Пред да се влева во Црн Дрим собраната отпадна вода треба да се третира според одредени параметри.

Примарната цел на овој проект е собирање на отпадните води од градовите, селските населби и туристичките локалитети што се наоѓаат околу Охридското Езеро, нивното пренесување и третирање во прочистителна станица во Враништа. За да се оствари истото, потребно е да се извршат следните зафати:

- Проширување на канализационата мрежа со цел да се опфатат селата на западниот брег на езерото;
- Проширување / рехабилитација на канализационата мрежа во Охрид
- Раздвојување на фекалната и атмосферската канализациона мрежа во Охрид;
- Проширување / рехабилитација на атмосферската канализациона мрежа во Охрид;
- Проширување / рехабилитација на фекалната канализациона мрежа во Струга;
- Проширување / рехабилитација на атмосферската канализациона мрежа во Охрид;
- Модернизација/ проширување на Прочистителната станица во Враништа;

И покрај големата должина на изведената сепарациона мрежа, потребно е нејзиното целосно сепарирање - изведба, односно реконструкција на мрежата во околина на ул. Абас Емин, проширување на деталната мрежата во УЗ Центар, зафаќање на отпадните води од Болничкиот комплекс, пренасочување од ул. Питу Гули, Марко Цепенков, Даме Груев, дооформување на деталните мрежи во УЗ 15. Корпус, Радоица Новичич и др. Основите поставени со Проектот за заштита на Охридското Езеро даваат можности за сите овие активности. Како материјал за проширување на мрежата да се употребува PVC и полиетиленски цевки. Да се одбегнува употребата на азбестни цевки.

### **Атмосферска канализација**

Проектираниот пристап на системот за атмосферска канализација во овој проект е од аспект на потребата да се обезбеди еколошки безбедно и економски оправдано депонирање на собраната атмосферска вода. Исто така се однесува и на потребата за одвојување на истата од фекалната канализација каде е тоа можно.

Приливот на атмосферската вода е пресметан врз основ на факторите кои произлегуваат од состојбата на теренот. Неговиот интензитет се утврдува како двегодишна веројатност на 10 минутен дожд со интензитет од 120 l/s/ha.

Основата за решавање на проблемот на атмосферските води останува ист: како реципиент и понатака останува Охридското Езеро. Западниот дел од градот атмосферските води ќе ги одведува преку затворени канали што одат по течението на реката Грашница и нејзините краци - по улиците Аџи Мустафа, Бистрица, Јабланица и Пере Тошев, а источниот дел од градот преку цевководите по Булеварот Туристичка и влезовите во Езерото по улиците Македонски просветители, Први Мај, Јане Сандански и Булевар АСНОМ. Како најприоритетна следна активност е проширувањето на собирниот цевковод по ул. Абас Емин, Пирин Планина и Болничкиот комплекс.

Основните потези од проектот ЕКОЛОШКА ЗАШТИТА НА ОХРИДСКОТО ЕЗЕРО - ПРОЕКТ ЗА КАНАЛИЗАЦИЈА НА ОХРИД И СТРУГА се реализирани, но треба да се довршат.

Со цел да се избегне транспортот на значителни количества на атмосферска вода (во ранг од 1,5 м<sup>3</sup>/s) низ главните улици на централното градско подрачје, вдолж Булеварот Туристичка проектиран е цевковод како главен колектор на реонот помеѓу Туристичка и северниот дренажен канал. Кај соодветни локации блиску до канализационите линии проектирани се преливни комори кои ќе го собираат ударното количество дождовна вода и седимент во одводните канали. Со ова ќе се осигура сепарирање на иницијалното количество нечиста вода од површината, нејзин транспорт и третирање во прочистителната станица во Враништа. Имајќи пред вид дека повеќето од малите улици немаат тротоари, може да се очекуваат преголеми количества на крупен песок во дренажниот систем, поради што се

наложува често чистење на системот, понекогаш и после секое поголемо невреме.

Во согласност со набележаните цели на Проектот, постојната одводна цевка од ф 150 мм на Булеварот Туристичка се заменува со 1 000 мм главна дренажна цевка, со што се овозможува потребното празнење на реонот помеѓу Туристичка и северниот дренажен канал.

Во централното градско подрачје и Стариот Град главниот дренажен колектор е на ул. Македонски Просветители е поранешниот фекален колектор од кој се одстранети сите приклучоци кои се спроведени во нов изграден фекален колектор, а за потребите на Стариот дел на градот на другата страна на оваа улица изграден е нов дренажен колектор од кој собраната вода ќе се излива во езерото. Постоечката 500 мм канализациона линија долж кејот ја прима зегадената вода и ја испушта во главниот колектор кој оди во прифатната станица Охрид 1.

Особено важна е сепарацијата на отпадните води од колекторот по Кејот по кои треба да се зафаќаат првите атмосферски води кои треба да се третираат како загадени отпадни води, т.е.потегот пристаниште – Студенчишки канал. Досегашниот колектор за фекални води се напушта со новата концепција и понатака предвидено е да служи како реципиент на зафаќање на загадени атмосферски води, кои по прекинот на дождот ќе се препумпува во постојната фекална канализација. На останатиот дел ќе истекува во Езерото како што е предвидено со планот преку постојните природни водотеци како што е и досега. Колекторскиот систем за заштита на Охридското Езеро е исклучиво наменет и така димензиониран да ги зафаќа отпадните индустриски води и фекалните отпадни води.

Материјалот за изведба на мрежата да биде современ, атестиран - PVC и полиетилен.

Неопходен предуслов за успешна реализација на ЕКОЛОШКА ЗАШТИТА НА ОХРИДСКОТО ЕЗЕРО - ПРОЕКТ ЗА КАНАЛИЗАЦИЈА НА ОХРИД И СТРУГА е подигање на свеста на граѓаните како главни корисници, но и загадувачи на Системот.

### **1.13.3. Површински водотеци**

На територијата на градот Охрид постојат три реки со стален проток на вода: реката Даљан (Коселска Река), реката Грашница ( Летница, Сушица), Студенчишката Река и поројот Рача.

Реката Даљан е најголема од нив, има поголемо количество на вода и подолг речен ток. Таа извира под Плаќенската Планина и по должината на својот тек носи имиња на населените места покрај кои протечува - Свинишка Река, Опеничка Река, Коселска Река и пред вливот во Охридското Езеро - Даљан. Таа е поројна река. Пороите од сливот толку и го насипуваат коритото со наноси што постојано го издигаат, така што станало сосема плитко, па при голем водостој се случуваат и поплави во атарите на селата каде поминува.

Заштитата на коритото се врши со опсежни мерки во кои доминира пошумувањето на ерозивните површини од кои се свлекува материјалот, но директните заштитни мерки - регулацијата на реката Даљан, особено нејзиното корито низ територијата на градот, сеуште не се планирани. Дотолку повеќе што таа по целото свое течение низ територијата на градот представува и граница на урбаниот опфат, што наложува преземање на конкретни мерки за заштита на крајбрежните простори. Со оглед на фактот што не постои техничка документација за регулација на Даљан, во овој ГУП ќе се предвиди ширината на коридорот низ кој треба да помине регулираното корито.

Со цел да се заштити територијата на градот од опасноста која представуваат нерегулираните водотеци кои минуваат низ неа, а особено од реката Летница - Грашница, нужно се наметнува нивната регулација. Овој проблем согледан е пред повеќе години и од страна на меродавните институции превземени се соодветни активности - проектирање на техничката документација како основ за изведување на хидротехнички зафати на регулирањето. Оваа техничка документација базирана е врз ОУП за Охрид од 1973 година според кој реката Летница како потенцијално најагресивна се предвидува да добие ново корито и наместо во Охридското Езеро да се влива во реката Даљан во близина на населеното место Орман. На тој начин сите краци на оваа река кои поминуваат низ територијата на градот би се елиминирале, а нивното корито би се искористило за други урбани содржини. Регулираното корито на Летница низ градската територија се предвидува да биде армирано-бетонско со два профили со вкупна ширина од 6,40 и 7,40 м, а надвор од градската територија профилот е 26,80 м, комбиниран од зидани страници и монтажено армирано-бетонско корито. Сите профили се предвидени за мали (летни) води и за големи (пролетни) води. Покрај јужното корито на реката надвор од градот се предвидува заштитен насип со колски пат.

Регулацијата на поројот Рача извршена е во 60-тите години на XX век и тоа во долниот тек и во главните корита - во двата крака, како и во активните притоки. Објектите предвидени во главните корита и притоците имаат за цел да ја намалат поројноста, а предвидената кинета во долниот тек да го заштити регионалниот пат и обработливото земјиште од пороен нанос. Кинетата - коритото е од ломен камен зидан во цементен малтер.

#### **1.13.4. Електроенергетски системи**

Во електроенергетиката дефинирани се следните цели на развојот:

- усогласување на стопанскиот развој со развојот на електропреносната мрежа на градот врз основа на реални енергетски и финансиски можности;
- реструктурирање на стопанството на производни процеси и технологии кои обезбедуваат ист стопански производ со помала потрошувачка на елетрична енергија
- подобрување на квалитетот и доверливоста на работата на електроенергетската мрежа преку зајакнување на интерконективните врски;

- комплементираност и временско ускладување на градбата на електроенергетската мрежа со супраструктурата;
- урамнотежување на потрошувачката и дистрибуцијата на електричната енергија во сите делови од градот;
- рационално и оптимално искористување на електроенергетската мрежа;
- ускладување на развојот на електроенергетскиот систем на градот со вкупниот електроенергетски систем на Македонија.

### Планирана потрошувачка

За определување на идната потрошувачка на електрична енергија анализирани се податоци за потрошувачката на електрична енергија во изминатите 12 години. При математичкото моделирање на потрошувачката како независно променливата величина е прогнозата на населението во Охрид до 2012 година.

### Планирана потрошувачка на електрична енергија во општина Охрид:

година	вк. потрошувачка GWh	висок напон GWh	низок напон GWh
2000	170,42818	28,044606	142,383574
2012	383,4633	63,1003	320,3630

За планскиот период 2000-2012 година потрошувачката на ниво на општина Охрид ќе ги има следните атрибути:

вкупната потрошувачка на електрична енергија е поголема за 2,24 пати  
потрошувачката на висок напон е поголема за 2,24 пати  
потрошувачката на низок напон е поголема за 2,24 пати.

Паралелно, планирано е зголемување и на ангажираните (максимални) моќности на ниво на општината во период до 2012 година.

### Планирана ангажирана моќност во општината:

година	2000	2010
ангажирана (максимална) моќност (MW)	42	66

Со предвидениот пораст на потрошувачката на електрична енергија и инсталирани моќности се планира и зголемување на специфичната потрошувачка на електрична енергија на домаќинство и жител.

### Електро преносна дистрибутивна мрежа

Развојот на електропреносната мрежа треба да го прати вкупниот планиран развој на потрошувачката на електрична енергија. Планирани се следните измени во електродистрибутивниот систем:

- Трафостаници 110 KV - до 2012 година нема потреба од изградба на нова ТС
- Трафостаници 35 KV KV - до 2012 година нема потреба од изградба на нова ТС
- Трафостаници 10/0,4 KV - се предвидува изградба на нови трафостаници
- Електропроводови 110 KV и 35 KV - се предвидува само реконструкција
- Електропроводови 10 KV - се планира изградба на нови водови, реконструкција на старите (замена на воздушни со кабловски) и замена на стари кабловски врски помеѓу

### **1.13.5. Телекомуникациски системи и кабловска телевизија**

Согласно генералната определба на ниво на државата, развојните потреби и материјалните можности најновите техничко - технолошки достигнувања ќе бидат непосредно применети во телекомуникациониот систем и кабловската телевизија.

Заради намалување на прекините во ТТ сообраќајот во идниот период предвидена е изградба на кабловска ТФ мрежа како замена за постојната воздушна ТФ мрежа.

За наредните 10 години не е предвидена изградба на истурен степен во градот Охрид.

### **1.13.6. Гасоводен систем**

Во реализација на мрежата на гасоводниот систем на Република Македонија, се предвидува и магистрален гасовод кој ќе ги опфаќа јужните делови на Републиката и преку Струмица, Кавадарци, Прилеп, Охрид и Струга ќе се поврзи со соседна Албанија.

За идниот период планиран е и Балкански навод – продуктовод Бургас – Драч кој ќе поминува низ Крива Паланка, Куманово, Скопје, Велес, Прилеп, Битола, Ресен, Охрид и Струга.

### **1.13.7. Пазари**

Главното градско пазариште сместено на поволна локација во центарот на градот и понатака ќе ја задржи истата позиција и граници. Локални пазари се планираат по Урбаните заедници подалеку од центарот на градот: УЗ 1 Видобишта, УЗ 2 Воска, УЗ 9 Радоица Новичич, УЗ 12 - 15. Корпус и УЗ 13 Железничка. Главното градско пазариште е конципирано и уредено по принципите на современата трговија: се состои од зелениот пазар во наткриени продажни боксови или на отворено и од затворениот продажен простор за млечни и месни производи, колонијал и друга стока. Пешачките пристапи кон пазариштето обезбедени се од повеќе правци, а економски пристап за возилата за снабдување е само еден, а до него е јавниот паркинг над кој се предлага катна гаража за околу 200 возила.



Локалните пазаришта по центрите на Урбаните заедници не се замислени во класична форма - тие ќе се организираат во одредени периоди на денот на уредени, отворени простори, кои после тоа ќе функционираат како простори за одмор и рекреација. Вакво функционирање подразбира добра санитарно - комунална организираност на службите кои ќе стопанисуваат со локалните пазарчиња. Нивните површини внесени се во пешачките сообраќајни површини и не се прикажуваат во површините на пазариштата.

### 1.13.8. Гробишта

Градските гробишта лоцирани се во северниот дел на градската територија. Местоположбата на гробиштата во однос на станбените делови на градот е поволна, дистанците се лесно совладливи дури и за пешаци, а обезбедени се и доволни површини за санитарното заштитно зеленило. Гробиштата се користат од сите конфесии од христијанската и исламската вероисповед. Површината потребна за планираниот број жители се формира според нормативот 4,0 м<sup>2</sup> површина / жител, што значи дека за 44.500 жители во 2012 година ќе бидат потребни:

$$44.500 \text{ жители} \times 4 \text{ м}^2/\text{жител} = 178\,000 \text{ м}^2$$

Постојната површина 12,11 Ха не ги задоволува минималните стандарди, поради што за градските гробишта се определува нова површина кон исток, се до постојниот локален пат кој ќе представува источна граница на комплексот. Кон север и кон југ предвидени се зелени заштитни појаси од кои дел во наредниот период може да биде искористен и за проширување на гробиштата.

### 1.13.9. Евакуација на сметот

Анализата на погодноста покажува дека локацијата Буково како сегашна општинска депонија на смет е поволна. Со цел да се оствари безбедно депонирање на сметот потребно е локацијата задолжително да се уреди и соодветно опреми, да се применува стандардната постапка за санитарно депонирање која се состои од компактирање на отпадот, дневно прекривање, евакуација на атмосферските води, филтратот од телото на депонијата и отпадните гасови кои се резултат на анаеробното разградување на органските материи и како најважно - рекултивација на завршните слоеви.

Трајното решавање на евакуацијата на сметот од целиот регион ќе уследи со реализацијата на планските поставки на Просторниот план на Република Македонија според кои се предвидуваат регионални санитарни депонии по опретивни гравитациони зони. Во Охридско-Струшката оперативна гравитациона зона се опфатени општините Охрид, Струга, Белчишта, Косел, Мешеишта, Луково, Делогожда, Велешта, Лабуништа и Вевчани, а за неа се определува поширока зона на меѓата меѓу општините Струга и Велешта, покрај патот Р - 418. Во исто време да се рекултивираат неуредените концентрирани депонии во месноста Буково и Струшката депонија што е изложена на јаки ветрови.

Во секоја зона ќе функционира системот за прибирање, селекција, предтретман, евиденција и декларација на составот, количините, транспортот, манипулацијата и депонирањето на една санитарна депонија за инертен цврст и делумно штетен отпад.

Депонијата за градежниот отпад - шут и друг габаритен отпад определена е во локалитетот Габавци и нужно е целосно да се уреди. Таа е оддалечена 3 км од границата на градот, сместена е во природна увала со поволни природни карактеристики, а до неа треба да се изгради прописна сообраќајница.

## **2. ПАРАМЕТРИ ЗА УРЕДУВАЊЕ НА ПРОСТОРОТ**

### **2.1. Уредување на градот по Урбани заедници и урбани блокови**

Изготвениот Генерален урбанистички план - ГУП за градот Охрид, е основен плански документ со кој се определени границите на вкупниот опфат на градот и границите на основната територијална поделба на Урбани заедници и урбани блокови.

Во Урбаните заедници, односно во Урбаните блокови, извршено е зонирање според содржините во просторот, основната намена за домувањето и сите содржини што го пратат, општествениот сектор, јавните функции, стопанството, зеленилото, спортот и рекреацијата, сообраќајот и другите инфраструктурни системи (Графички приказ 02). Билансните показатели во него содржат податоци за површините и намените, показатели за инфраструктурата и параметри за уредување на просторот на урбаните блокови согласно Законот за просторно и урбанистичко планирање и уредување на просторот (Сл.весник бр. 51/2005).

Графичките прикази и билансните показатели го почитуваат и се изработени на основа Правилникот за стандарди и нормативи за уредување на просторот и проектирање на објекти (2/2002 И 50/2003). Со него се дадени параметрите за организацијата на просторот, односите помеѓу содржините, карактеристиките на поднебјето и традицијата и спецификите на културното и градителско наследство.

Изготвениот Генерален урбанистички план за градот Охрид е основа за изработка на плановите од пониско ниво - Детални урбанистички планови за Урбани заедници од УЗ 1 до УЗ 18, односно Урбаните блокови од УБ 1.1. до УБ 18.2. – вкупно 73. Тој ги определува границите на градската територија, Урбаните заедници и урбаните блокови главно по природните граници (брегот на езерото и водотеците), сообраќајниците и во некои случаи по границите на катастарските парцели. Условите за градба ќе ги определува надлежната служба при локалната самоуправа на општината врз основа на усвоениот ГУП, за изградба, доградба, надградба и реконструкција и изведување на други работи во рамките на урбаните блокови, со изработка на Детални урбанистички планови за урбаните блокови.

Генералниот урбанистички план, како план од пониско ниво усогласен е со Просторниот план на Р. Македонија.

## 2.2. Основни параметри за уредување на просторот

- Со **регулационата линија** се разграничува земјиштето на урбаниот модул за определена намена, односно подрачјето за градење (урбанистички парцели) од земјиштето наменето за општ интерес (јавни, сообраќајни и други површини).
- Со **градежната линија** се ограничува површината за градба на објекти во рамките на урбанистичка парцела и се назначува растојанието од регулационата линија (главна надворешна градежна линија), односно од границата на парцелата (помошни внатрешни градежни линии). Согласно Правилникот за стандарди и нормативи за уредување на просторот, дистанцата помеѓу градежните линии и работ на коловозот е во зависност од рангот на улицата и начинит на градбата, при што при урбаната обнова вредностите се значително помали:

кај магистралните улици	20,00 м. (5,00 м)
кај собирните улици	15,00 м. (3,00 м)
кај сервисните улици	10,00 м. (3,00 м)

- Параметрите во однос на **процентот на изграденост**, како и на **коефициентот на искористување на земјиштето** се во рамките на предвидените со Правилникот, а посебни параметри за урбанистичките парцели ќе бидат предмет на поконкретни показатели на ниво на Детален урбанистички план или на ниво на Урбанистички проект, според архитектонско-урбанистичката концепција на решението.
- **Висините на објектите** наменети за домување да бидат примерени на големината на градот, на традицијата во градењето објекти при што се почитувале правата на секој објект на визура и инсолација (према Правилникот за стандарди и нормативи за уредување на просторот).
- Потребно е итно усогласување на постојните Детални урбанистички планови, односно изработка на нови за простори кои сеуште не се покриени со нив, со донесениот ГУП за градот. Особено внимание притоа да се посвети на зоните под строга заштита и контактните зони

## 2.3. Параметри за уредување на просторот определен за домување

- Во целото крајбрежје предвидени се потези домување со хотелиерство, со што се реализира една од насоките на Програмата за изработка на овој План;
- Во зоните со доминантна содржина домување покрај улиците предвидени се потези - мешовито домување со комерцијални (терцијални) содржини;
- Во зоните со доминантна содржина домување се предвидуваат комерцијални содржини, рекреативни содржини, како и сл.содржини

што го пратат домувањето и се во склоп на урбанистичките парцели или во посебни парцели, како самостојни објекти. При реализацијата на ГУП Охрид, односно при уредување на просторот и изработката на Деталните урбанистички планови, иако не се во обележаните зони под услов да се почитуваат мерките за заштита на окружувањето може да се предвидат наброените содржини.

#### **2.4. Параметри за уредување на просторот определен за општествен стандард**

- Сите содржини од областа на општествениот стандард програмирани се врз база на стандардите пропишани за секоја содржина поединечно. Зоните определени за овие содржини нужно е да се резервираат за наредните плански периоди доколку нивната реализација не е можна до крајот на овој плански период;

#### **2.5. Параметри за уредување на просторот определен за стопанство**

- Зони со терцијарни - комерцијални содржини предвидени се главно долж магистралните улици и во зоните со секундарни стопански содржини - во контактните зони долж улиците
- Во постојните зоните за секундарно стопанство интерполирани се зони за терцијално стопанство или мало стопанство. Нови зони за секундарно стопанство определени се во северниот дел на градот, при што се почитувани мерките за заштита на животната средина.

#### **2.6. Параметри за уредување на просторот определен за спорт и рекреација**

- во рамките на Спортскиот Центар да се предвидат и пропратни содржини со кои ќе се комплетира понудата: хотели, трговски и угостителски локали, локали за забава и други отворени и изградени површини во функција на основната намена;

#### **2.7. Параметри за уредување на просторот определен за сообраќај и сообраќајна инфраструктура**

- Сите нови улици од примарната градска мрежа да се реализираат согласно на профилите предвидени со овој План, а постојните при нивната реконструкција да се прилагодат на овие профили во максимално можна мерка. На тој начин ќе се обезбеди подолжно паркирање за голем број возила, но едновременно и можност за формирање дрвореди и велосипедски патеки предвидени во тротоарите на улиците;

#### **2.8. Мерки за заштита на животна средина**

- При оформување на содржините во рамките на локалитетот се применуваат соодветни **мерки за заштита на елементите на животната средина**, главно преку оформувањето на зелените површини, а поконкретно разработени на ниво на Детален урбанистички план или на ниво на Урбанистички проект.
- Горенаведените параметри укажуваат на дозволена изграденост во Урбаните блокови што овозможуваат уредување на просторот со

партерни елементи, урбана опрема, богати зелени површини, паркирање и друго.

- Со цел да се спречат **архитектонските бариери** при движење на инвалидизирани лица се предвидува пред секоја денивелација на тротоарите, пешачките патеки, партерите, како и влезовите во јавните и објектите за домување, да се постават рампи за движење на инвалидски колички и посебни возила.
- Настанатите општествено - политички и економски промени во периодот после 1990 година ја наметнаа потребата од измени во областа на **одбраната и засолнувањето**. Донесените законски и подзаконски акти со кои начелно се регулира проблематиката на засолништата во “Република Македонија се:  
 -Законот за одбрана (Сл.весник на РМ бр. 8/93);  
 -Уредбата за критериумите за засолнување на населението (Сл.весник на РМ бр. 81/92);  
 -Правилникот за определување на висината на средствата потребни за изградба на засолништа и начинот и рокот на плаќањето односно враќањето на овие средства (посебен Сл.весник на РМ бр. 11/93);  
 -Уредба за изменување на уредбата за критериумите за засолнување на населението (Сл.весник на РМ бр. 12/98), со која во уредбата од (Сл.весник на РМ бр. 81/92) во член 2 алинеа 1, ги дава критериумите за обезбедување со објекти за засолнување. За заштита од воени разурнувања ќе се применуваат мерки согласно претходно наведените закони и уредби.

По однос на **заштита од природни непогоди**, објектите треба да се изградат согласно важечките технички прописи од соодветните области.

По однос на **технолошките непогоди**, треба да бидат превземни сите мерки за заштита со изработката на проектите и примената на соодветната технологија.

- Согласно член 9 од **Законот за заштита од пожари** (Сл.весник на РМ бр. 43/86), во процесот на просторно и урбанистичко планирање и проектирање се води сметка за заштита од пожари, односно евентуалните човечки и материјални загуби да бидат што помали во случаи на појава на пожари. Согласно кон изнесеното предвидени се следните Плански мерки за заштита од пожар:  
 Сообраќајното решение и начинот на кој треба да се предвиди изграба на објектите треба да овозможи пристап на противпожарно возило од повеќе страни.  
 Сообраќајниците се со доволна ширина и со задоволувачки осовински притисок што овозможува непречено и брзо движење на противпожарни возила.
- Во Охрид се наоѓа противпожарна единица која е опремена со противпожарни возила и со обучени лица за дејствување во случај на пожар. Времето кое е потребно за пристигнување на противпожарното возило е најмногу 10 минути до секој објект во рамките на опфатот на градот.
- Со Планот за водоводна инфраструктура -дел од овој ГУП - предвидена е мрежа на надземни и подземни пожарни хидранти за снабдување на противпожарните возила со вода за гасење на пожар.

### 3. БИЛАНСИ НА ПОВРШИНИ НА ГРАДОТ ВО ПЛАНИРАНИ ГРАНИЦИ

Содржина	Површина Ха	Учество %
<b>Домување</b>	<b>744.64</b>	<b>58.25</b>
• Домување	465.63	
• Домување со терцијални дејности	187.85	
• Домување со хотелиерство	91.16	
<b>Општествен стандард</b>	<b>50.29</b>	<b>3,93</b>
• Образование	10.46	
• Наука	1,78	
• Здравство	9,04	
• Социјална заштита	11.81	
• Култура	3.71	
• Духовна култура	3.41	
• Локален центар	9.83	
• Археолошки локалитет	0.25	
Државна управа, правосудство	<b>3,89</b>	<b>0,30</b>
Локална самоуправа		
<b>Стопанство</b>	<b>165.13</b>	<b>12,92</b>
• Примарен сектор	10.70	
• Секундарен сектор	40.46	
• Терцијарен сектор	40.44	
• Мало стопанство	26.93	
• Хотелиерство, угостителство	21.48	
• Специјална намена	25.12	
<b>Зеленило, спорт и рекреација</b>	<b>138.31</b>	<b>10.82</b>
- специјално зеленило-Блато	51.55	
- јавно зеленило	21.75	
-заштитно зеленило	48.54	
• спорт и рекреација	16.47	
<b>Сообраќај и сообраќајна инфраструктура</b>	<b>147.38</b>	<b>11.53</b>
• улици и тротоари	141.13	
• пешачки улици и плоштади		
• катна гаража	0,18	
• автобуски терминали	2.36	
• бензински станици	2,45	
• ЈП за патишта Македонија-пат	1.26	
<b>Комунална инфраструктура</b>	<b>28,75</b>	<b>2,25</b>
• комунални дејности	2.10	
• градско пазариште	0.72	
• градски гробишта	16,65	
• топлана	1,53	
• електро системи	1.26	
• комуникациски системи	0,38	
• реки	6.11	
<b>ВКУПНО</b>	<b>1.283.39</b>	<b>100,00</b>

## ОСНОВНИ ПАРАМЕТРИ НА ПЛАНОТ

<b>Вкупна површина на опфатот</b>	<b>1.283.39 Ха</b>
<b>Вкупен планиран број на жители:</b>	<b>44.500</b>
<b>Вкупен планиран број на станови :</b>	<b>18.720</b>
<b>Вкупна планирана станбена површина:</b>	<b>1.453.548 м2</b>
<b>Просечна површина по стан:</b>	<b>77,73 м2/стан</b>
<b>Просечна станбена површина по жител:</b>	<b>32,66 м2/жител</b>
<b>Бруто густина на домување:</b>	<b>34,67 ж/Ха</b>
<b>Нето густина на домување:</b>	<b>59.76 ж/Ха</b>

- Ажурирана геодетска подлога со нанесен плански опфат

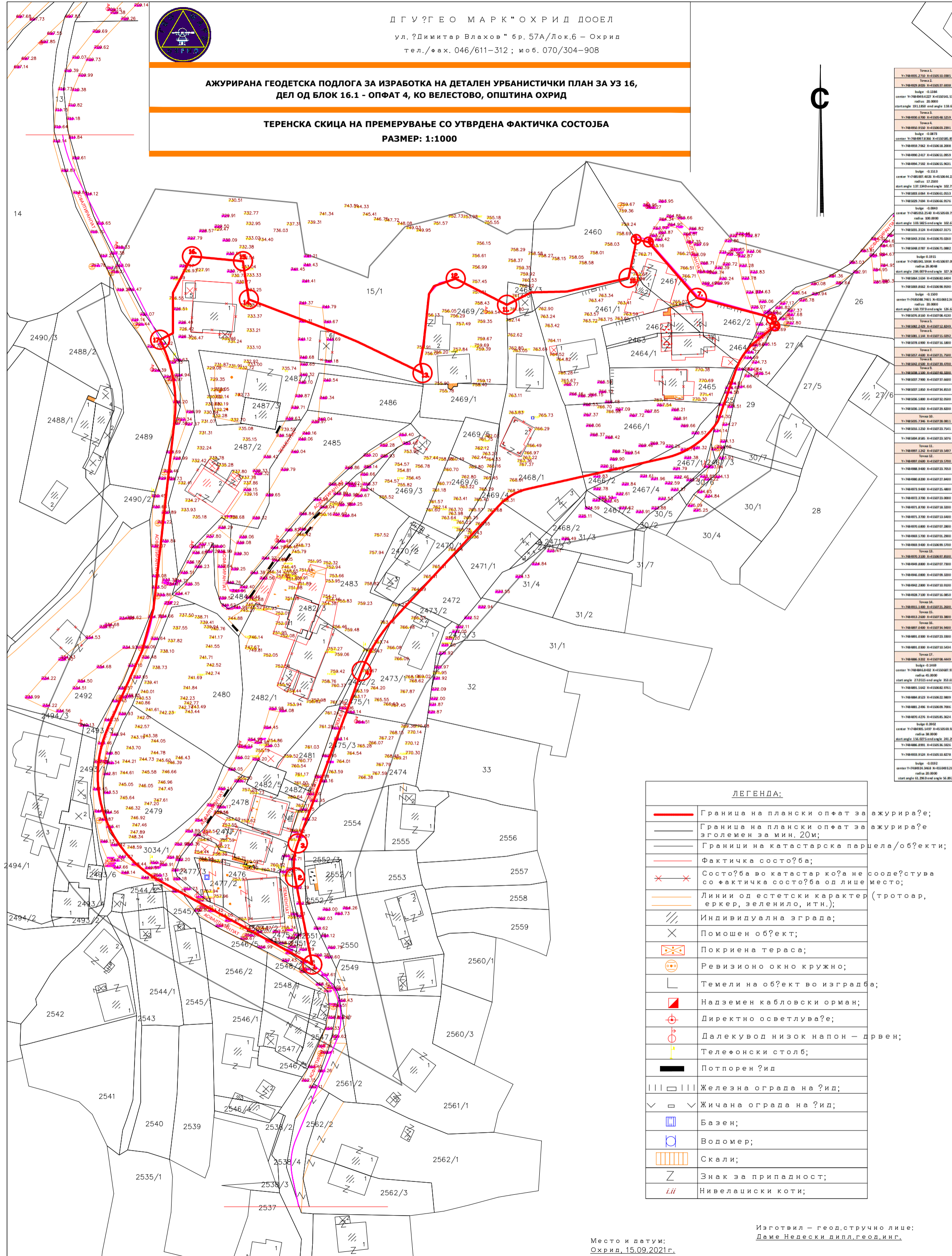




Д Г У Г Г Е О М А Р К " О Х Р И Д Д О Е Е Л  
ул. ?Димитар Влахов" бр. 57А/Лок.6 – Охрид  
тел./фак. 046/611-312; моб. 070/304-908

**АЖУРИРАНА ГЕОДЕТСКА ПОДЛОГА ЗА ИЗРАБОТКА НА ДЕТАЛЕН УРБАНИСТИЧКИ ПЛАН ЗА УЗ 16,  
ДЕЛ ОД БЛОК 16.1 - ОПФАТ 4, КО ВЕЛЕСТОВО, ОПШТИНА ОХРИД**

**ТЕРЕНСКА СКИЦА НА ПРЕМЕРУВАЊЕ СО УТВРДЕНА ФАКТИЧКА СОСТОЈБА  
РАЗМЕР: 1:1000**



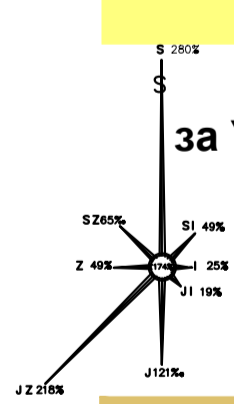
Точка 1
У-788495.2732 Н-450053.0885
Точка 2
У-788492.8582 Н-450057.0818
Будујќи објект
center У-788493.6277 Н-450045.5738
radius 20.0000
start angle 353.1500 end angle 138.6271
Точка 3
У-788490.7390 Н-450058.1259
Точка 4
У-788489.9330 Н-450049.2381
Будујќи објект
center У-788491.7368 Н-450051.8537
radius 20.0000
start angle 353.1500 end angle 138.6271
Точка 5
У-788489.7392 Н-450048.2008
Точка 6
У-788489.2427 Н-450053.0859
Точка 7
У-788489.7392 Н-450053.0859
Будујќи објект
center У-788490.8037 radius 20.0000
radius 20.0000
start angle 137.1500 end angle 137.7131
Точка 8
У-788490.8064 Н-450046.0533
Точка 9
У-788490.7390 Н-450046.0533
Будујќи објект
center У-788490.2540 Н-450044.2282
radius 20.0000
start angle 137.1500 end angle 137.7131
Точка 10
У-788490.3328 Н-450047.8175
Точка 11
У-788490.3328 Н-450047.8175
Точка 12
У-788490.3328 Н-450047.8175
Точка 13
У-788490.3328 Н-450047.8175
Точка 14
У-788490.3328 Н-450047.8175
Точка 15
У-788490.3328 Н-450047.8175
Точка 16
У-788490.3328 Н-450047.8175
Точка 17
У-788490.3328 Н-450047.8175
Точка 18
У-788490.3328 Н-450047.8175
Точка 19
У-788490.3328 Н-450047.8175
Точка 20
У-788490.3328 Н-450047.8175
Точка 21
У-788490.3328 Н-450047.8175
Точка 22
У-788490.3328 Н-450047.8175
Точка 23
У-788490.3328 Н-450047.8175
Точка 24
У-788490.3328 Н-450047.8175
Точка 25
У-788490.3328 Н-450047.8175
Точка 26
У-788490.3328 Н-450047.8175
Точка 27
У-788490.3328 Н-450047.8175
Точка 28
У-788490.3328 Н-450047.8175
Точка 29
У-788490.3328 Н-450047.8175
Точка 30
У-788490.3328 Н-450047.8175
Точка 31
У-788490.3328 Н-450047.8175
Точка 32
У-788490.3328 Н-450047.8175
Точка 33
У-788490.3328 Н-450047.8175
Точка 34
У-788490.3328 Н-450047.8175
Точка 35
У-788490.3328 Н-450047.8175
Точка 36
У-788490.3328 Н-450047.8175
Точка 37
У-788490.3328 Н-450047.8175
Точка 38
У-788490.3328 Н-450047.8175
Точка 39
У-788490.3328 Н-450047.8175
Точка 40
У-788490.3328 Н-450047.8175
Точка 41
У-788490.3328 Н-450047.8175
Точка 42
У-788490.3328 Н-450047.8175
Точка 43
У-788490.3328 Н-450047.8175
Точка 44
У-788490.3328 Н-450047.8175
Точка 45
У-788490.3328 Н-450047.8175
Точка 46
У-788490.3328 Н-450047.8175
Точка 47
У-788490.3328 Н-450047.8175
Точка 48
У-788490.3328 Н-450047.8175
Точка 49
У-788490.3328 Н-450047.8175
Точка 50
У-788490.3328 Н-450047.8175

ЛЕГЕНДА:	
	Граница на плански опфат за ажурирање;
	Граница на плански опфат за ажурирање зголемен за мин. 20ми;
	Граници на катастарска парцела/објект;
	Фактичка состојба;
	Состојба во катастар кога не соодествува со фактичка состојба од лице место;
	Линии од естетски карактер (тротоар, еркер, зеленило, итн.);
	Индивидуална зграда;
	Помошен објект;
	Покриена тераса;
	Ревизионо окно кружно;
	Темели на објект во изградба;
	Надземен кабловски орман;
	Директно осветлување;
	Далекувод низок напон – дрвен;
	Телефонски столб;
	Потпорен ѕид
	Железна ограда на ѕид;
	Жичана ограда на ѕид;
	Базаен;
	Водомер;
	Скали;
	Знак за припадност;
	Нивелациски коти;

**ЛЕГЕНДА:** У-1.1 ГРАНИЦА НА ПЛАНСКИ ОПФАТ П=2.047 ха (20 472.5914 м2)

**ДЕТАЛЕН УРБАНИСТИЧКИ ПЛАН**  
за УЗ 16, дел од УБ 16.1 - опфат 4, КО Велестово  
**ОПШТИНА ОХРИД**

**АЖУРИРАНА ГЕОДЕТСКА ПОДЛОГА**



M=1:1000

ДОНОСЕВАЧ:	ОПШТИНА ОХРИД	УПРАВИТЕЛ:	Валентина Попоска, д-р
ИЗРАБОТУВАЧ:	ДПУП "ПОЛОГПРОЕКТ-ПРО" ДОО Гостивар, лиц.бр.0103	ГОСТИВАР	
ПЛАН:	ДЕТАЛЕН УРБАНИСТИЧКИ ПЛАН за УЗ 16, дел од УБ 16.1 - опфат 4, КО Велестово, општина Охрид	ФАЗА:	Планска Програма
ПРИЛОГ:	АЖУРИРАНА ГЕОДЕТСКА ПОДЛОГА	РАЗМЕР:	1:1000
РАБОТЕН ТИМ:	ПЛАНЕР: Валентина Попоска, д-р, овл.бр. 0.0078 Сиче Трифуновска, д-р, овл.бр. 0.0634	СОРАБОТНИК: Васил Петкоски, д-р, овл.бр.0.0054 Елисавета Попоска, м-р	ТЕХ.БР. 72/21 ДАТА: ноември, 2022г. ПРИЛОГ: 2

Место и датум:  
Охрид, 15.09.2021г.

Изготвил – геод.стручно лице:  
Д-р Недески дипл.геод.инг.