

УРБАНИСТИЧКИ ПРОЕКТ

**ЗА СТОПАНСКИ И ИНДУСТРИСКИ НАМЕНИ ЗА ФОРМИРАЊЕ
ГРАДЕЖНА ПАРЦЕЛА ГП_1.1 НА КП 2738/3, ДЕЛ ОД КП 2738/1 И
ДЕЛ ОД КП 2738/2, КО ОХРИД 4 СО НАМЕНА Г4-СТОВАРИШТА,
СКЛАДОВИ И ОТПАДИ / Г4.1-ОТВОРЕНИ, ПОЛУЗАТВОРЕНИ И
ЗАТВОРЕНИ СКЛАДИШТА ЗА ИНДУСТРИСКА СТОКА**

ОПШТИНА ОХРИД

тех.бр. 45/21

Гостивар,
март, 2023 год.

УРБАНИСТИЧКИ ПРОЕКТ
ЗА СТОПАНСКИ И ИНДУСТРИСКИ НАМЕНИ ЗА ФОРМИРАЊЕ ГРАДЕЖНА ПАРЦЕЛА ГП_1.1 НА КП 2738/3, ДЕЛ ОД КП 2738/1 И ДЕЛ ОД КП 2738/2, КО ОХРИД 4 СО НАМЕНА Г4-СТОВАРИШТА, СКЛАДОВИ И ОТПАДИ / Г4.1-ОТВОРЕНИ, ПОЛУЗАТВОРЕНИ И ЗАТВОРЕНИ СКЛАДИШТА ЗА ИНДУСТРИСКА СТОКА, ОПШТИНА ОХРИД

НАРАЧАТЕЛ:

Ангела Арнаудоска и Антониј Гочевски, Охрид

ИЗРАБОТУВАЧ:

Друштво за просторно и урбанистичко планирање
"ПОЛОГПРОЕКТ-ПРО" доо Гостивар

ДОНЕСУВАЧ:

Општина Охрид

РАБОТЕН ТИМ:


Валентина Попоска, дипл. инг. арх.
Сијче Трифуновска, дипл. инг. арх.

СОРАБОТНИК:

Васил Петкоски, дипл. инг. арх.
Елисавета Попоска, миа
Снежана Крстоска, диа

УПРАВИТЕЛ:

Валентина Попоска, дипл.инж.арх.



ЦЕНТРАЛНИОТ РЕГИСТАР НА РЕПУБЛИКА МАКЕДОНИЈА, преку регистраторот Павлинка Голешки, постапувајќи по пријавата за упис на промена на седиште, промена на предмет на работење и запишување на Одлука за измена на актот за основање од 27.12.2016 година на Друштво за просторно и урбанистичко планирање ПОЛОГПРОЕКТ-ПРО ДОО Гостиварсо примена на член 7,7-а,30,39 и 41 од Законот за едношалтерскиот систем и за водење на трговскиот регистар и регистар на други правни лица ("Сл. весник на Република Македонија" бр.84/05, 13/07,150/07, 140/08, 17/11,53/11, 70/13,115/14,97/15,192/15,53/16) и член 61 и 253 од Законот за трговските друштва ("Сл.Весник на РМ бр. 28/04, 84/05, 25/07, 87/08, 42/10, 48/10, 24/11,166/12, 70/13,119/13,120/13,187/13,38/14,41/14,138/14,88/15,192/15,6/16,30/16

, го донесе следното:

РЕШЕНИЕ

ЕМБС:	5588545
-------	---------

Деловодник

Прием на пријавата:	28.12.2016
Вид на упис:	Упис на промена
Одобрвање на пријавата:	28.12.2016
Деловоден број:	35020160032757
Начин на доставување:	електронски

Целосен назив на Субјектот на Упис:	Друштво за просторно и урбанистичко планирање ПОЛОГПРОЕКТ-ПРО ДОО Гостивар
Седиште:	Ул. ГОЦЕ ДЕЛЧЕВ Бр.89 ГОСТИВАР ГОСТИВАР
Акт:	Договор : Пречистен текст на Договор за оснивање на друштво со ограничена одговорност од 27.12.2016 година

Видови на промени

Промена на седиште
Промена на предметот на работење

Дејности

ОПШТА КЛАУЗУЛА ЗА БИЗНИС

Број: 0805-50/155020230010550

Датум и време: 2.2.2023 г. 14:15:51

Дигитално потпишан од: CRRSM
Централен Регистар на Република Северна Македонија
Датум и час на потпишување: 02.02.2023 во 14:16:01
Издавач на сертификатот: KIBSTrust Issuing Qseal CA G2
Сертификатот е валиден до: 07.11.2024
Документот е дигитално потпишан и е правно валиден

/Електронски издаден документ/

ТЕКОВНА СОСТОЈБА

ПОДАТОЦИ ЗА СУБЈЕКТОТ	
ЕМБС:	5588545
Целосен назив:	Друштво за просторно и урбанистичко планирање ПОЛОГПРОЕКТ-ПРО ДОО Гостивар
Кратко име:	ПОЛОГПРОЕКТ-ПРО ДОО Гостивар
Седиште:	ГОЦЕ ДЕЛЧЕВ бр.89 ГОСТИВАР, ГОСТИВАР
Вид на субјект на упис:	ДОО
Датум на основање:	12.12.2001 г.
Деловен статус:	Активен
*Вид на сопственост:	Приватна
ЕДБ:	4007001121552
Големина на субјектот:	мал
Организационен облик:	05.3 - друштво со ограничена одговорност
Надлежен регистар:	Трговски Регистар

ОСНОВНА ГЛАВНИНА	
Паричен влог MKD:	0,00
Непаричен влог MKD:	164.700,00
Уплатен дел MKD:	164.700,00
Вкупно основна главнина MKD:	164.700,00

СОПСТВЕНИЦИ	
ЕМБГ/ЕМБС:	0606965478014
Име и презиме/Назив:	ВАЛЕНТИНА ПОПОСКА
Адреса:	ГОЦЕ ДЕЛЧЕВ бр.БР.16 ГОСТИВАР, ГОСТИВАР
Тип на сопственик:	Основач/сопственик
Паричен влог MKD:	0,00
Непаричен влог MKD:	54.900,00
Уплатен дел MKD:	54.900,00
Вкупен влог MKD:	54.900,00
Вид на одговорност:	Не одговара
ЕМБГ/ЕМБС:	0608955473009
Име и презиме/Назив:	БЛАГОЈА АНАСТАСИЕСКИ
Адреса:	НИКОЛА ПАРАПУНОВ бр.БР.8-3/25 ГОСТИВАР, ГОСТИВАР
Тип на сопственик:	Основач/сопственик
Паричен влог MKD:	0,00
Непаричен влог MKD:	54.900,00
Уплатен дел MKD:	54.900,00
Вкупен влог MKD:	54.900,00
Вид на одговорност:	Не одговара
ЕМБГ/ЕМБС:	0901955473016
Име и презиме/Назив:	ВАСИЛ ПЕТКОСКИ
Адреса:	СВЕТОЗАР ПЕПОСКИ бр.БР.23Б ГОСТИВАР, ГОСТИВАР
Тип на сопственик:	Основач/сопственик
Паричен влог MKD:	0,00
Непаричен влог MKD:	54.900,00
Уплатен дел MKD:	54.900,00
Вкупен влог MKD:	54.900,00
Вид на одговорност:	Не одговара

ДЕЈНОСТИ	
Приоритетна дејност/ Главна приходна шифра:	71.11 - Архитектонски дејности
ОПШТА КЛАУЗУЛА ЗА БИЗНИС	
Евидентирани се дејности во надворешниот промет	
Други дејности:	Регистрирани дејности во надворешно-трговскиот промет

ОВЛАСТУВАЊА	
Овластени лица	
ЕМБГ:	0606965478014
Име и презиме:	ВАЛЕНТИНА ПОПОСКА
Адреса:	ГОЦЕ ДЕЛЧЕВ бр.БР.16 ГОСТИВАР, ГОСТИВАР
Овластувања:	Управител без ограничување во внатрешниот и надворешниот трговски промет
Овластено лице:	Овластено лице

ДОПОЛНИТЕЛНИ ИНФОРМАЦИИ	
КОНТАКТ	
E-mail:	pologproekt@gmail.com

Напомена:

Во тековната состојба прикажани се само оние податоци за кои има запишана вредност.

*Видот на сопственоста се определува врз основа на својството на основачот/содружникот /сопственикот и служи исклучиво за статистички цели на Државниот завод за статистика на Република Северна Македонија

Правна поука: Против овој реален акт може да се изјави приговор до Централниот регистар на Република Северна Македонија во рок од 8 дена од денот на приемот.



Република Македонија
МИНИСТЕРСТВО ЗА ТРАНСПОРТ И ВРСКИ
СКОПЈЕ

Врз основа на член 16 став (2) Законот за просторно и урбанистичко планирање,
Министерство за транспорт и врски издава:

ЛИЦЕНЦА
ЗА ИЗРАБОТУВАЊЕ НА УРБАНИСТИЧКИ ПЛАНОВИ
НА

Друштво за просторно и урбанистичко планирање
ПОЛОГПРОЕКТ- ПРО ДОО Гостивар

(назив, седиште, адреса и ЕМБС на правното лице)

ул. ГОЦЕ ДЕЛЧЕВ бр.89 ГОСТИВАР, ГОСТИВАР
ЕМБС: 5588545

СО ДОБИВАЊЕ НА ОВАА ЛИЦЕНЦА ПРАВНОТО ЛИЦЕ СЕ СТЕКНУВА СО ПРАВО ЗА
ИЗРАБОТУВАЊЕ НА УРБАНИСТИЧКИ ПЛАНОВИ, УРБАНИСТИЧКО-ПЛАНСКИ ДОКУМЕНТАЦИИ,
УРБАНИСТИЧКО-ПРОЕКТНИ ДОКУМЕНТАЦИИ И РЕГУЛАЦИСКИ ПЛАН НА ГЕНЕРАЛЕН
УРБАНИСТИЧКИ ПЛАН

ЛИЦЕНЦАТА Е СО ВАЖНОСТ ДО: 08.01.2026 година

Број: 0103

08.01.2019 година
(ден, месец и година на издавање)



МИНИСТЕР

Горан Сугарески

Јас Ангела Арнаудоска , со адреса на живеење во ул.Манастирска Б6
Велгошти, со ЕМБГ 1403990435007 и лична карта бр. А1944654, издадена од
МВР Охрид, го :

ОПОЛНОМОШТУВАМЕ

Друштвото за просторно и урбанистичко планирање „ПОЛОГПРОЕКТ-ПРО„ДОО Гостивар, со седиште на ул.„Илинденска„бр 4. Гостивар, со ЕМБС 5588545 и ЕДБС МК 4007001121552 да може во Мое/Наше/ име преку информацискиот систем „е-урбанизам поднесе барање за одобрување на УП (Урбанистички проект) за формирање на градежна/и парцела/и на КП 2738/1 и 2738/3, во КО ОХРИД 4, Општина Охрид, со намена Г4-мало стопанство, и во таа насока да ги превзема сите дејствија предвидени со закон се до конечно завршување на постапката односно одобрување на планот.

Полномоштвото е со важност само за горенаведената намена и за друга намена не може да се користи

Давател/и на полномоштво:



Јас, НОТАР Васко Паскали
за подрачјето на Основен суд Охрид ул. Димитар Влахов
бр.9А, Охрид

Потврдувам дека
Ангела Арнаудоска ул.„Манастирска“ број 66 село
Велгошти, Охрид
во мое присуство своерачно го потпиша писменото,
Идентитетот на учесникот го утврдил самиот врз
основа на лична карта бр. А1944654 Издадена од МВР
Охрид

Потписот - ракознакот на писменото е втиснат.

Согласно чл. 86 став (4) од Законот за нотаријатот,
учесниците се известени дека нотарот не е одговорен за
содржината на писменото ниту е должен да испитува дали
учесниците се овластени за таа правна работа.

Нотарската такса за заверка по тарифен број 10 т.
2 од Законот за судски такси во износ од 50.00 денари
наплатена и поништена на примерокот кој останува за
архивирање.

Нотарската награда е пресметана во износ од
100.00 денари.

Број УЗП 1657/2021
Во Охрид 28-05-2021

Нотар
Васко Паскали




Јас Антониј Гочевски , со адреса на живеење во Охрид ул. Васил Главинов
Бр 29А, со ЕМБГ 1512993430034 и лична карта бр. А2032403, издадена од
МВР Охрид, го :

ОПОЛНОМОШТУВАМЕ

Друштвото за просторно и урбанистичко планирање „ПОЛОГПРОЕКТ-ПРО,,ДОО Гостивар, со седиште на ул.,Илинденска,,бр 4. Гостивар, со ЕМБС 5588545 и ЕДБС МК 4007001121552 да може во Мое/Наше/ име преку информацискиот систем ,е-урбанизам поднесе барање за одобрување на УП (Урбанистички проект) за формирање на градежна/и парцела/и на КП 2738/1 и 2738/3, во КО ОХРИД 4, Општина Охрид, со намена Г4-мало стопанство, и во таа насока да ги превзема сите дејствија предвидени со закон се до конечно завршување на постапката односно одобрување на планот.

Полномоштвото е со важност само за горенаведената намена и за друга намена не може да се користи

Давател/и на полномоштво:



Јас, НОТАР Васко Паскали
за подрачјето на Основен суд Охрид ул. Димитар Влахов
бр.9А, Охрид

Потврдувам дека

Антониј Гочевски ул.„Васил Главинов3 број 29А, Охрид
во мое присуство своерачно го потпиша писменото,

Идентитетот на учесникот го утврдив самиот врз
основа на лична карта бр. А2032403 Издадена од МВР
Охрид

Потписот - ракознакот на писменото е втиснат.

Согласно чл. 86 став (4) од Законот за нотаријатот,
учесниците се известени дека нотарот не е одговорен за
содржината на писменото ниту е должен да испитува дали
учесниците се овластени за таа правна работа.

Нотарската такса за заверка по тарифен број 10 т.
2 од Законот за судски такси во износ од 50.00 денари
наплатена и поништена на примерокот кој останува за
архивирање.

Нотарската награда е пресметана во износ од
100.00 денари.

Број УЗП 1656/2021
Во Охрид 28-05-2021

Нотар
Васко Паскали



Врз основа на чл.61 став 1 од Законот за урбанистичко планирање (Сл.весник на РСМ бр.32/20), а во врска со изработка на УП за стопански и индустриски намени за формирање градежна парцела гп - 13.4.1 со класа на намена г4 - стоваришта, складови и отпади (г4.1-отворени, полузатворени и затворени складишта за индустриска стока дистрибутивни центри со складови) во гуп охрид, уз 13, дел од уб 13.4, ко општина 4, општина охрид

**Друштво за просторно и урбанистичко планирање
"ПОЛОГПРОЕКТ-ПРО" доо Гостивар**

**РЕШЕНИЕ
ЗА НАЗНАЧУВАЊЕ НА ПЛАНЕРИ**

**ЗА ИЗРАБОТКА НА:
УРБАНИСТИЧКИ ПРОЕКТ
ЗА СТОПАНСКИ И ИНДУСТРИСКИ НАМЕНИ ЗА ФОРМИРАЊЕ ГРАДЕЖНА ПАРЦЕЛА ГП_1.1 НА КП 2738/3, ДЕЛ ОД КП 2738/1 И ДЕЛ ОД КП 2738/2, КО ОХРИД 4 СО НАМЕНА Г4-СТОВАРИШТА, СКЛАДОВИ И ОТПАДИ / Г4.1-ОТВОРЕНИ, ПОЛУЗАТВОРЕНИ И ЗАТВОРЕНИ СКЛАДИШТА ЗА ИНДУСТРИСКА СТОКА, ОПШТИНА ОХРИД**

РАБОТЕН ТИМ:

Валентина Попоска, дипл. инг. арх.
Сијче Трифуновска, дипл. инг. арх.

СОРАБОТНИК:

Васил Петкоски, дипл. инг. арх.
Елисавета Попоска, миа
Љубица Цеков, миа
Снежана Крстоска, диа

Планерите се должни проектот да го изработат согласно член 63 од Законот за урбанистичко планирање (Сл.Весник на РМ бр. 32/20), како и член 57, 59, 60 и 61 од Правилникот за Урбанистичко планирање (Сл. Весник на РСМ бр. 225/20), како и другите важечки прописи и нормативи од областа на урбанизмот (Сл. Весник на РСМ бр 219/22).

**Управител,
Валентина Попоска, диа**



Република Северна Македонија
КОМОРА НА ОВЛАСТЕНИ АРХИТЕКТИ
И ОВЛАСТЕНИ ИНЖЕНЕРИ

Врз основа на член 67, став (10) од Законот за урбанистичко планирање,
(„Службен весник на Република Северна Македонија“ бр. 32 од 10 февруари 2020 г.)
Комората на овластени архитекти и овластени инженери издава

ОВЛАСТУВАЊЕ
ЗА ИЗРАБОТУВАЊЕ НА УРБАНИСТИЧКИ ПЛАНОВИ

на

ВАЛЕНТИНА ПОПОСКА

дипломиран инженер архитект (NQF VII-1)

Овластувањето се издава на НЕОПРЕДЕЛЕНО ВРЕМЕ и важи се додека лицето носител на овластувањето ги исполнува условите пропишани во овој закон и во статутот на комората

Број: **0.0078**

Издадено на: 28.01.2021 год.



Претседател на
Комората на овластени архитекти
и овластени инженери

Проф. д-р Миле Димитровски
дипл.маш.инж.



Република Северна Македонија
КОМОРА НА ОВЛАСТЕНИ АРХИТЕКТИ
И ОВЛАСТЕНИ ИНЖЕНЕРИ

Врз основа на член 16 од Законот за просторно и урбанистичко планирање („Службен весник на Република Македонија“ бр. 199 од 30.12.2014, 44/15, 193/15, 31/16, 163/16, 64/18, 168/18) Комората на овластени архитекти и овластени инженери издава

ОВЛАСТУВАЊЕ

ЗА ИЗРАБОТУВАЊЕ НА УРБАНИСТИЧКИ ПЛАНОВИ ОДНОСНО
ПЛАНЕР-ПОТПИСНИК НА ПЛАНСКА ДОКУМЕНТАЦИЈА

на

СИЈЧЕ ТРИФУНОВСКА

дипломиран инженер архитект

Овластувањето е со важност до: 23.04.2024 год.

Број: **0.0634**

Издадено на 24.04.2019 год..



Претседател на
Комората на овластени архитекти
и овластени инженери

Проф. д-р Миле Димитровски
дипл.маш.инж.



Република Северна Македонија
КОМОРА НА ОВЛАСТЕНИ АРХИТЕКТИ
И ОВЛАСТЕНИ ИНЖЕНЕРИ

Врз основа на член 67, став (10) од Законот за урбанистичко планирање,
(„Службен весник на Република Северна Македонија“ бр. 32 од 10 февруари 2020 г.)
Комората на овластени архитекти и овластени инженери издава

ОВЛАСТУВАЊЕ
ЗА ИЗРАБОТУВАЊЕ НА УРБАНИСТИЧКИ ПЛАНОВИ

на

ВАСИЛ ПЕТКОСКИ

дипломиран инженер архитект (NQF VII-1)

Овластувањето се издава на НЕОПРЕДЕЛЕНО ВРЕМЕ и важи се додека лицето носител на овластувањето ги исполнува условите пропишани во овој закон и во статутот на комората

Број: **0.0054**

Издадено на: 28.01.2021 год.



Претседател на
Комората на овластени архитекти
и овластени инженери

Проф. д-р Миле Димитровски
дипл.маш.инж.

СОДРЖИНА

- Решение
- Тековна состојба
- Лиценца
- Полномошно
- Решение за назначување на планери
- Овластувања

А. ТЕКСТУАЛЕН ДЕЛ	5
1. ПРОЕКТНА ПРОГРАМА	5
1.1. ОПИС НА ПРОЕКТНИОТ ОПФАТ	5
1.2. ПРОЕКТНИ БАРАЊА ЗА ГРАДБИТЕ ВО РАМКИТЕ НА ПРОЕКТНИОТ ОПФАТ .	5
1.3. ПРОЕКТНИ БАРАЊА ЗА ИНФРАСТРУКТУРАТА.....	7
2. ИНВЕНТАРИЗАЦИЈА НА СНИМЕН ИЗГРАДЕН ГРАДЕЖЕН ФОНД, ВКУПНА ФИЗИЧКА СУПРАСТРУКТУРА И КОМУНАЛНА ИНФРАСТРУКТУРА ВО РАМКИТЕ НА ПРОЕКТНИОТ ОПФАТ	7
2.1. Инвентаризација на снимен градежен фонд и вкупна физичка супраструктура	7
2.2. Инвентаризација на снимена комунална инфраструктура во рамките на проектниот опфат	7
3. ОПИС И ОБРАЗЛОЖЕНИЕ НА ПРОЕКТНИОТ КОНЦЕПТ НА УРБАНИСТИЧКОТО РЕШЕНИЕ ВО ГРАДЕЖНАТА ПАРЦЕЛА	8
3.1. Намена на површини	8
3.2. Функционална организација на просторот	9
4. ДЕТАЛНИ УСЛОВИ ЗА ПРОЕКТИРАЊЕ И ГРАДЕЊЕ	11
4.1. ОПШТИ УСЛОВИ.....	11
4.2. ПОСЕБНИ И НУМЕРИЧКИ ПОКАЗАТЕЛИ.....	13
5. МЕРКИ ЗА ЗАШТИТА.....	14
5.1. Мерки за заштита на животна средина.....	14
5.2. Плански мерски за заштита и спасување.....	15
5.3. Мерки за спречување на бариери за лица со инвалидитет	16
5.4. Мерки за заштита на културното наследство.....	17
6. ПРИЛОЗИ КОН ТЕКСТУАЛЕН ДЕЛ.....	18
- Геодетски елаборат	19
- Стручна ревизија	20
Б. ГРАФИЧКИ ДЕЛ	21
1. АЖУРИРАНА ГЕОДЕТСКА ПОДЛОГА	21
2. УРБАНИСТИЧКО РЕШЕНИЕ	22
3. ИДЕЕН ПРОЕКТ	23

A. ТЕКСТУАЛЕН ДЕЛ

1. ПРОЕКТНА ПРОГРАМА

Согласно Законот за урбанистичко планирање (Сл.весник на РСМ бр. 32/20), се пристапи кон изработка на проектна програма за изработка на Урбанистички проект за стопански и индустриски намени за формирање градежна парцела ГП-13.4.1, на КП 2738/3, дел од КП 2738/1 и дел од КП 2738/2, КО Охрид 4, со класа на намена Г4-стоваришта, складови и отпади /Г4.1-отворени, полузатворени и затворени складишта за индустриска стока дистрибутивни центри со складови/ во ГУП Охрид, УЗ 13, дел од УБ 13.4, Охрид.

1.1. ОПИС НА ПРОЕКТНИОТ ОПФАТ

Урбанистичкиот проект за стопански и индустриски намени за формирање градежна парцела ГП-13.4.1, на КП 2738/3, дел од КП 2738/1 и дел од КП 2738/2, КО Охрид 4, со класа на намена Г4-стоваришта, складови и отпади /Г4.1-отворени, полузатворени и затворени складишта за индустриска стока дистрибутивни центри со складови/ во ГУП Охрид, УЗ 13, дел од УБ 13.4, Охрид, се изработува врз основа на членот 58, став (3 и 5), од Законот за Урбанистичко планирање (Сл.Весник на РСМ.бр. 32/20).

Со изработка на Урбанистички проект за стопански и индустриски намени за формирање градежна парцела ГП-13.4.1, на КП 2738/3, дел од КП 2738/1 и дел од КП 2738/2, КО Охрид 4, со класа на намена Г4-стоваришта, складови и отпади /Г4.1-отворени, полузатворени и затворени складишта за индустриска стока дистрибутивни центри со складови/ во ГУП Охрид, УЗ 13, дел од УБ 13.4, Охрид, треба детално да се уредат урбанистичките параметри и начинот на употреба на земјиштето, намената на земјиштето во границите на ГУП Охрид, за УЗ 13, во дел од УБ 13.4, сообраќајниот пристап до градежната парцела, како и да ги задоволат условите за формирање градежна парцела пропишана со Законот за Урбанистичко планирање (Сл.весник на РСМ бр.32/20) и Правилникот за урбанистичко планирање (Сл.весник на РСМ бр. 225/20, 219/21, 104/22).

1.2. ПРОЕКТНИ БАРАЊА ЗА ГРАДБИТЕ ВО РАМКИТЕ НА ПРОЕКТНИОТ ОПФАТ

Со изработка на овој Урбанистички проект за стопански и индустриски намени за формирање градежна парцела ГП-13.4.1, на КП 2738/3, дел од КП 2738/1 и дел од КП 2738/2, КО Охрид 4, со класа на намена Г4-стоваришта, складови и отпади /Г4.1-отворени, полузатворени и затворени складишта за индустриска стока дистрибутивни центри со складови/ во ГУП Охрид, УЗ 13, дел од УБ 13.4, Охрид, ќе се стимулира програмата на потенционалниот инвеститор на грдбата, кој има јасна визија на идната концепција на проектното решение во проектниот опфат, неговата функционалност, диспозиција и капацитет на планираниот објект, неговата економска оправданост, покриеноста со соодветна техничка документација и негова реализација.

Главна цел на Урбанистичкиот проект треба да е:

- уредување и организирање на просторот преку обезбедување ефикасна реализација на ГУП Охрид, за УЗ 13, во дел од УБ 13.4, донесен со Одлука бр. 07-1438/2 од 30.06.2006г. согласно Одредбите од Законот за Урбанистичко планирање (Сл.весник на РСМ бр.32/20) и методологијата за

изработување на урбанистички планови, кои се дефинирани во **ОДРЕДБИТЕ ЗА СПРОВЕДУВАЊЕ НА ГУП ОХРИД**, и истиот треба:

- Да обезбеди ефикасна реализација на ГУП Охрид, за УЗ 13, во дел од УБ 13.4, донесен со Одлука бр. 07-1438/2 од 30.06.2006г. согласно Одредбите од Законот за Урбанистичко планирање (Сл.весник на РСМ бр.32/20) и методологијата за изготвување на урбанистичките планови, кои се дефинирани во **ОДРЕДБИТЕ ЗА СПРОВЕДУВАЊЕ НА ГУП ОХРИД**, дадени во Изводот за К2738/1 во КО Охрид 4/ УЗ 13 Урбан блок 13.4 во Охрид, под бр. 20-4947/2 од 18.05.2021год, и истите во целост треба да бидат составен дел на Урбанистичкиот проект со план за парцелација.

Изработката на Урбанистички проект за стопански и индустриски намени за формирање градежна парцела ГП-13.4.1, на КП 2738/3, дел од КП 2738/1 и дел од КП 2738/2, КО Охрид 4, со класа на намена Г4-стоваришта, складови и отпади /Г4.1-отворени, полузатворени и затворени складишта за индустриска стока дистрибутивни центри со складови/ во ГУП Охрид, УЗ 13, дел од УБ 13.4, Охрид, е во согласност со **барањето на инвеститорот**, и во согласност со намената дадена во ИЗВОД-от за К2738/1 во КО Охрид 4/ УЗ 13 Урбан блок 13.4 во Охрид, за конкретната катастарска парцела, како и во согласност со членот 58, став (3) и (5), од Законот за Урбанистичко планирање (Сл.весник на РСМ бр.32/20) и Правилникот за урбанистичко планирање (Сл.весник на РСМ бр. 225/20, 219/21, 104/22).

Урбанистичкиот проект треба да се изработи во согласност со Законот за урбанистичко планирање (Сл.Весник на РСМ бр. 32/20), Правилникот за урбанистичко планирање (Сл.Весник на РСМ бр. 225/20, 219/21, 104/22), Законот за урбано зеленило (Сл.Весник на РМ бр. 11/18), Законот за управување со светско природно и културно наследство на Охридскиот регион (Сл.Весник на РМ 75/10), Планот за управување со светското природно и културно наследство на Охридскиот регион со Акциски план (2020-2029) (објавен во Сл.Весник на РСМ бр. 45/20), како и останата релевантна законска и подзаконска регулатива.

УП со план за парцелација содржи:

- Текстуален дел;
- Графички дел;
- Ажурирана геодетска подлога со податоци сумирани во текстуалниот и графичкиот дел на планскиот документ

Содржината на текстуалниот, графичкиот и нумеричкиот дел од УП е регулирана со членот 60 од Законот за урбанистичко планирање (Сл.весник на РСМ бр.32/20), и член 59, 60 и 61 од Правилникот за урбанистичко планирање (Сл.весник на РСМ бр. 225/20, 219/21, 104/22).

Границата на проектниот опфат е затворена полигонална линија, и истата оди по границите на проектниот опфат и зафаќа дел од катастарските парцели КП 2738// и дел од КП 2738/2.

Големината на горе опишаниот проектен опфат изнесува 1131.10м2.

Нарачателот на проектната документација во целост ги сноси трошоците за изработка, ревизија и донесување на оваа Проектна Програма.

1.3. ПРОЕКТНИ БАРАЊА ЗА ИНФРАСТРУКТУРАТА

Урбанистичкиот проект во целост треба да ги почитува планираните решенија за целокупната инфраструктура предвидена со ГУП Охрид за УЗ 13, УБ 13.4, на КП 2738/1 и КП 2738/2, Охрид, Општина Охрид.

2. ИНВЕНТАРИЗАЦИЈА НА СНИМЕН ИЗГРАДЕН ГРАДЕЖЕН ФОНД, ВКУПНА ФИЗИЧКА СУПРАСТРУКТУРА И КОМУНАЛНА ИНФРАСТРУКТУРА ВО РАМКИТЕ НА ПРОЕКТНИОТ ОПФАТ

2.1. Инвентаризација на снимен градежен фонд и вкупна физичка супраструктура

На предметната катастарска парцела која е предмет на овој Урбанистичкиот проект за стопански и индустриски намени за формирање градежна парцела ГП_13.4.1, на КП 2738/3, дел од КП 2738/1 и дел од КП 2738/2, КО Охрид 4, со основна класа на намена Г4-стоваришта, складови и отпади /Г4.1-отворени, полузатворени и затворени складишта за индустриска стока дистрибутивни центри со складови) во ГУП Охрид, Уз 13, дел од УБ13.4 Охрид, Општина Охрид, има изграден објект со намена Г4-стовариште. Истиот со Решение за утврдување на правен статус на бесправен објект бр. Уп 1 број 20-3011 од 15.04.2019год, како и со Урбанистичка согласност за бесправен објект бр. Уп 1 бр. 20-3011 од 12.03.2019год е утврден правен статус на бесправниот објект - зграда1, (Г4-1). Во Прилог дадени се Решение за утврдување на правен статус на бесправен објект и Урбанистичка согласност за бесправен објект.

2.2. Инвентаризација на снимена комунална инфраструктура во рамките на проектниот опфат

СООБРАЌАЈ

Сообраќајниот пристап до постојниот објект е обезбеден од западната страна, од постојната улица Хаџи Мустафа, која преку систем од постојни улици во градот и околината се поврзува со останатиот дел од градот и пошироко со околината.

ВОДОВОД И КАНАЛИЗАЦИЈА

Водоснабдување

Со санитарна вода за пиење објектот се снабдува од постојната градската водоводна улична мрежа изградена по ул. Хаџи Мустафа, која поминува во непосредна близина на објектот.

Канализација

Постојниот објект, отпадните води ги регулира преку изградена сопствена септичка водонепропусна јама.

ЕЛЕКТРИЧНА Е ТЕЛЕФОСКА МРЕЖА

Електрика

Предметната локација со електрична енергија се снабдува од постојната нисконапонска улична мрежа која поминува во непосредна близина на локацијата/објектот.

Телефонски приклучок

Нема постојан телефонски приклучок.

3. ОПИС И ОБРАЗЛОЖЕНИЕ НА ПРОЕКТНИОТ КОНЦЕПТ НА УРБАНИСТИЧКОТО РЕШЕНИЕ ВО ГРАДЕЖНАТА ПАРЦЕЛА

Предметниот опфат досега е предмет на обработка на Просторниот план на РМ 2004г, како и ГУП за градот Охрид, донесен со одлука бр. 07-1438/2 од 30.06.2006г. Во последниот важечки плански документ за кој е издаден Извод од ГУП, проектниот опфат е со класа на намена - зона за стопанство-терцијален сектор (сервиси, занаетчиство, мало стопанство - Г3, Г4) со компатибилни класи на намена.

Урбанистичкиот проект за стопански и индустриски намени за формирање градежна парцела ГП_13.4.1, на КП 2738/3, дел од КП 2738/1 и дел од КП 2738/2, КО Охрид 4, со основна класа на намена Г4-стоваришта, складови и отпади /Г4.1-отворени, полузатворени и затворени складишта за индустриска стока дистрибутивни центри со складови) во ГУП Охрид, Уз 13, дел од УБ13.4 Охрид, Општина Охрид, се изработува врз основа на членот 58, став (5), од Законот за Урбанистичко планирање (Сл.Весник на РСМ.бр. 32/20), за формирање градежна парцела, како и изнаоѓање оправдано и оптимално решение на гарадежната парцела

3.1. Намена на површини

Површината определена во границите на проектниот опфат на Урбанистичкиот проект за стопански и индустриски намени за формирање градежна парцела ГП_13.4.1, на КП 2738/3, дел од КП 2738/1 и дел од КП 2738/2, КО Охрид 4, со основна класа на намена Г4-стоваришта, складови и отпади /Г4.1-отворени, полузатворени и затворени складишта за индустриска стока дистрибутивни центри со складови) во ГУП Охрид, Уз 13, дел од УБ13.4 Охрид, Општина Охрид, е наменета за објекти со основна класа на намена Г4-стоваришта, складови и отпади и тоа:

Во границата на ново планираната градежна парцела е планирана површини за градење со класа на намена Г4.1-отворени, полузатворени и затворени складишта за индустриска стока дистрибутивни центри со складови, и за истата се разработени и дефинирани просторните и градежните услови неопходни за изградба како и начинот на употреба на градбата согласно планираната намена на објектот и земјиштето, како и начинот на одвивање на активностите и дејностите во градежната парцела согласно класата на намени утврдена во ГУП Охрид, како зона предвидена за СТОПАНСТВО-терцијален сектор, а која е дефинирана согласно ОДРЕДБИТЕ ЗА СПРОВЕДУВАЊЕ НА ГУП ОХРИД, (точка 8.4.2-сервиси, занаетчиство, мало стопанство и во точка 8.4.5 финансиски, деловни и технички услуги-ТЕРЦИЈАЛЕН СЕКТОР), како што се точните површини за градење, максималната висина и катноста на градбите, односно разработка на ориентациона површина за градење утврдена во урбанистичкиот план, прво и второстепена архитектонска пластика, внатрешен сообраќај, партерно.

3.2. Функционална организација на просторот

Подрачјето опфатено со УП е предвидено во рамките на градежниот опфат, да функционира во корелација со целокупните функции на градот Охрид.

Со оглед на местоположбата на проектниот опфат кој што е лоциран непосредно во населеното место, истиот е функционално поврзан и со целокупната поблиска и поширока околина, преку постоечката мрежа на улици.

Функционалната организација внатре е поделена согласно на неговата намена како и со потребите на идниот инвеститор односно сопственикот, па со изработка на основниот проект треба да бидат решени функциите внатре во границата на проектниот опфат, односно во границата на градежната парцела, притоа во целост почитувајќи ги барањата на инвеститорот и условите од постоен ГУП.

- **Сообраќај**

Градежната парцела е лоцирана непосредно до постојната улица Хаџи Мустафа, која е евидентирана во Ажурираната геодетска подлога.

Непосредно до проектниот опфат егзистира постојниот пристапен пат/улица Хаџи Мустафа. Влезот во градежната парцела е планиран од западната страна на проектниот опфат од постојната улица/пат Хаџи Мустафа, односно од планираната по ГУП Охрид-сервисна улица Хаџи Мустафа со ознака СЕ 5.4. Попречниот профил на планираната сервисна улица Хаџи Мустафа во целост е преземен од поставките на ГУП Охрид.

- **Паркирање**

Паркирањето се планира во рамките на проектниот опфат, и истото е планирано во партерниот дел на градежната парцела со влез од западната страна на проектниот опфат односно од постојната/планирана улица Хаџи Мустафа. За дејноста, Г4-стоваришта, складови и отпади, планираниот бројот на вработени е 5 вработени, за кои се планира, организиран превоз.

- **Зеленило и слободни површини**

Зелените површини во рамките на проектниот опфат се застапени во поголем обем, односно со 20% од површината на градежните парцели

Со извесно ангажирање околу изборот на зеленилото ќе постигне потребниот ефект за задоволување на функционалните и естетските потреби на парцелата. Околниот простор е делумно е природно озеленет.

- **Градежни и регулациони линии и максимални висински коти**

Регулационата линија се совпаѓа со планираната по ГУП Охрид ул. Хаџи Мустафа со ознака СЕ 5.4, која во целост е преземена од сообраќајното решение од ГУП Охрид.

Површината за градење е регулирана со градежни линии и истата е во согласност со Правилникот за урбанистичко планирање (Сл.Весник на РСМ бр. 225/20, 219/21, 104/22):

- Максималните висини на планираните објекти е согласно со Правилникот за урбанистичко планирање (Сл.Весник на РСМ бр. 225/20, 219/21, 104/22).

- **Услови за уредување на градежната парцела и изградба на оградни ѕидови**

Градежната парцела е дефинирана врз основа на член 92, од Правилникот за урбанистичко планирање (Сл.Весник на РСМ бр. 225/20, 219/21, 104/22), како и врз основа на катастарската евиденција од ажурираната геодетска подлога. Во рамките на границите на градежната парцела треба да се обрне внимание на партерното уредување на опфатот во кој се јавуваат како содржини, уредување на влезната партија, зеленило, огради, пристапи и слично.

Оградите да бидат со максимална висина 2,2 м, при што полн ѕидан парапет со максимална височина од 1,2 м а останатиот дел од оградата да биде транспарентен.

Сопствениците на комплексот се должни постојано да ги одржуваат објектите, зеленилото, оградата и другите урбани елементи.

- **Генерални водови и објекти од сообраќајна и друга инфраструктура**

Во фазата за изработка на УП анализирана е целокупната состојба на објектите на комуналната инфраструктура во поблиската и подалечната околина на комплексот. Во ГУП Охрид, во прилозите за инфраструктура (водовод, фекална и атмосферска канализација, телекомуникација и електрика) за делот на проектниот опфат, разработена и планирана е само главната водоводната мрежа, додека останатите инфраструктурни мрежи не се обработени.

Врската со пошироката околина е воспоставена преку постојната улична мрежа.

Во поглед на можноста за приклучување на градската улична мрежа, проектниот опфат непосредно се наоѓа на постојна пристапна улица.

Влез во градежните парцели е од западната страна на проектниот опфат, односно од постојната пристапна улица, преку која проектниот опфат се поврзува на градската улична мрежа, како и пошироко со околината и со Регионот.

Можноста за поврзување на електро енергетската мрежата е планирано од постојната-улична мрежа. Условите и енергетската согласност за приклучок се во надлежност на ЕВН на Македонија, КЕЦ Охрид, (објектот е приклучен на постојната нисконапонска улична мрежа).

Примарно, снабдувањето на објектите со санитарна вода е од постојната водоводна мрежа, која се користи претежно за потребите на поедини негови функции, (објектот е приклучен на постојната водоводна улична мрежа).

Одводнувањето на отпадни води (фекални) ќе се реализира преку планираната фекална канализација, односно до изградба на истата отпадните води ќе се зафаќаат и се зафаќаат во привремена септичка водонепропусна јама.

Површинските атмосферски води ќе се одведуваат преку планирана атмосферска канализација односно планирани риголи на улична мрежа.

Како што е погоре кажано овие мерки се предвидуваат за превентивна заштита на подземните и површинските водотеци од загадување и непречено функционирање на објектите.

4. ДЕТАЛНИ УСЛОВИ ЗА ПРОЕКТИРАЊЕ И ГРАДЕЊЕ

4.1. ОПШТИ УСЛОВИ

Урбанистичкиот проект за стопански и индустриски намени, се изработува врз основа на членот 58, став 5, од Законот за Урбанистичко планирање (Сл.Весник на РСМ.бр. 32/20), односно со изработката на овој Урбанистичкиот проект за стопански и индустриски намени за формирање градежна парцела ГП_13.4.1, на КП 2738/3, дел од КП 2738/1 и дел од КП 2738/2, КО Охрид 4, со основна класа на намена Г4-стоваришта, складови и отпади /Г4.1-отворени, полузатворени и затворени складишта за индустриска стока дистрибутивни центри со складови) во ГУП Охрид, Уз 13, дел од УБ13.4 Охрид, Општина Охрид, се овозможува формирање градежна парцела на КП 2738/3, дел од КП 2738/1 и дел од КП 2738/2, КО Охрид 4.

Со цел да се обезбеди ефикасна реализација на ГУП Охрид, за Уз 13, дел од УБ 13.4, согласно со одредбите од Законот за урбанистичко планирање (Сл.Весник на РСМ.бр. 32/20) и методологијата за изготвување на урбанистички планови, мерките кои се дефинирани во ОДРЕДБИТЕ ЗА СПРОВЕДУВАЊЕ на ГУП Охрид, донесен со Одлука бр. 07-1438/2 од 30.06. 2006г., во целост да се почитуваат и истите целосно да се базираат врз стандардите и нормативите од Правилникот за урбанистичко планирање (Сл.Весник на РСМ бр. 225/20, 219/21, 104/22).

Мерките за заштита и забранети активности согласно одредбите од Планот за управување со светското природно и културно наследство на Охридскиот регион со Акциски план 2020-2029, (Сл.Весник на РСМ бр. 45/20), предвидениот опфат се наоѓа во Зона ИИИ-б на заштита на културното наследство, урбан простор со поретка концентracија на културно наследство, каде според заштитните мерки максималната дозволена катност е П+5, а процент на изграденост да не поминува 50%. Во таа зона се прифатливи сите интервенции, но со придржување кон основните начела на заштитата на културното наследство.

Поради важечките законски и подзаконски услови, врз основа на кои се изработува овој УП, ОДРЕДБИТЕ ЗА СПРОВЕДУВАЊЕ на ГУП Охрид, дадени во Изводот од ГУП Охрид, се составен дел на посебните услови на овој УП.

Општи параметри за спроведување на планот

Регулаторни линии се линиски симболи што преставуваат графички плански одредби во урбанистички план со кои се вршат примарната, секундарната и терцијалната делба на градежното земјиште, како што се регулационата линија, границата на градежната парцела и градежната линија и кои служат за планирање на генералната и на деталната регулација во урбанистичкото планирање;

Регулационата линија е граница меѓу градежно земјиште за општа употреба и градежното земјиште парцелирано на градежни парцели наменети за поединечна градба.

Градежна парцела е најмала единица на градежно земјиште што е оформена со урбанистички план и на кое е планирано градење на градба, при што парцелата е ограничена со регулациона линија и граници на градежната

парцела и го опфаќа земјиштето под градбата и дворното место односно земјиштето за редовна употреба на градбата.

Градежната линија е регулаторна линија во урбанистички план која ја определува и ограничува површината за градење во рамките на градежната парцела односно линија до која што во градежната парцела може да се планира површина за градење или изградба на објектот.

Дозволена максимална висина за градба

Максимална височина за градба е изразена како вертикално растојание помеѓу тротоарот и завршниот венец на градбата.

Максималната височина е изразена во должни метри и тоа за секој поединечен објект.

Горниот венец е секогаш во вертикална рамнина со градежната линија, а отстапување е можно во рамките на фасадната пластика согласно Правилникот за стандарди и нормативи за урбанистичко планирање.

Површина за градба

Површината за градба е дефинирана со границите на градежните линии дефинирани со проектот.

Коефициент на искористување и процент на изграденост

Коефициент на искористување на земјиштето е усогласен со Правилникот за урбанистичко планирање (Сл.Весник на РСМ бр. 225/20).

Процент на изграденост на земјиштето е усогласен со Правилникот за урбанистичко планирање (Сл.Весник на РСМ бр. 225/20). Процентот на изграденост е во границите на нормативите.

Обележување на парцелите и објекти

Обележувањето на градежната парцела и објектот во УП се обележани со двочлена номенклатура, урбаниот блок и градежната парцела се означени со арапски букви.

НАПОМЕНА:

При реализација на УП, во целост да се почитуваат **ОДРЕДБИТЕ ЗА СПРОВЕДУВАЊЕ НА ГУП ОХРИД**, (точка 8.4.2-сервиси, занаетчиство, мало стопанство и во точка 8.4.5 финансиски, деловни и технички услуги-ТЕРЦИЈАЛЕН СЕКТОР), и истите да се базираат врз стандардите и нормативите од Правилникот за урбанистичко планирање (Сл.Весник на РСМ бр. 225/20, 219/21, 104/22).

4.2. ПОСЕБНИ И НУМЕРИЧКИ ПОКАЗАТЕЛИ

Урбанистичкиот проект за стопански и индустриски намени за формирање градежна парцела ГП_13.4.1, на КП 2738/3, дел од КП 2738/1 и дел од КП 2738/2, КО Охрид 4, со основна класа на намена Г4-стоваришта, складови и отпади /Г4.1-отворени, полузатворени и затворени складишта за индустриска стока дистрибутивни центри со складови) во ГУП Охрид, УЗ 13, дел од УБ13.4 Охрид, Општина Охрид.

Градежна парцела ГП_13.4.1 на КП 2738/3, дел од КП 2738/1 и дел од КП 2738/2, КО Охрид 4.

КЛАСА: Г4-стоваришта, складови и отпади / Г4.1-отворени, полузатворени и затворени складишта за индустриска стока дистрибутивни центри со складови:
Површина за градежна парцела.....**P = 1131.10m²**
Површина за градба.....**P = 564,90m²**
Вкупно изградена површина.....**P = 1129,80m²**
Максимална височина (во метри) на венец.....**N = 8,0m1**
Максимална висина на катови.....**P+1**
Процент на изграденост.....**49.90%**
Коефициент на искористеност.....**1.0**
Кота на нулта точка.....**од 0.00 - до 0.30m**
Компатабилни класи на намени.....**Г2, Г3, Д1 и Д2**
Процентуална застапеност на компатабилни намени.....**мах 40%**
Процентот на озеленетост изнесува 20%

Колскиот пристап до градежната парцела е обезбеден од постојната улица ул. Хаџи Мустафа. Паркирањето се планира во рамките на градежната парцела и истото во целост е планирано во градежната парцела, со влез од постојната улица ул. Хаџи Мустафа.

Кота на приземје +0.00 е еквалентна со апсолутната кота на терен +702.25м.

5. МЕРКИ ЗА ЗАШТИТА

5.1. Мерки за заштита на животна средина

Право и должност на РСМ, општината, како и на сите правни и физички лица е да обезбедат услови за заштита и унапредување на животната средина, заради остварување на правото на граѓаните на здрава животна средина, регулирано со:

- Закон за животна средина (Сл.Весник на РМ бр. 53/05, 81/05 и 24/07)
- Закон за заштита на природата (Сл.Весник на РМ бр. 67/04, 14/06 и 84/07)
- Закон за квалитет на амбиенталниот воздух (Сл.Весник на РМ бр. 67/04 и 92/07)
- Закон за управување со отпад (Сл.Весник на РМ бр.68/04 и 107/07)
- Закон за спречување на штетна бучава (Сл.Весник на РМ бр.79/07)
- Закон за заштита и спасување-пречистен текст (Сл.Весник на РМ бр.93/12)
- Закон за води (Сл.Весник на РМ бр.4/98)
- Уредба за класификација на води (Сл.Весник на РМ бр.18/99)
- Уредба за категоризација на води (Сл.Весник на РМ бр.18/99)
- Правилникот за урбанистичко планирање (Службен весник на РСМ бр. 225/20, 219/21, 104/22)

Со цел да се обезбеди заштита на животната средина преку запазување на поставените стандарди, потребно е да се има во предвид следното:

- Согласно Законот за животна средина и Уредбата за определување на критериумите врз основа на кои утврдува потребата за спроведување на постапката за оценка на влијанијата врз животната средина (Сл.Весник на РМ бр.74/05), потребно е да се утврди потреба за спроведување на постапка за оценка на влијанието на проектот врз животната средина. Потребата од оценка на влијанието врз животната средина ја донесува органот на државна управа надлежен за работите од областа на животната средина.
- Согласно Законот за животна средина како и Законот за заштита на природата, правните и физичките лица кои вршат дејности или активности кои не спаѓаат во проектите за кои се спроведува постапка за оценка на влијанието врз животната средина се должни да изготват Елаборат за заштита на влијанието врз животната средина, со цел да се оцени влијанието на дејностите или активностите врз животната средина, пред да започнат со спроведување на проектот и истиот да го достават до органот надлежен за одобрување на проектот.
- Согласно законот за управување со отпад, создавачите на отпад се должни во најголема мера да го избегнат создавањето на отпад и да ги намалат штетните влијанија на отпадот врз животната средина и животот и здравјето на луѓето.
- Заштита, унапредување и адекватно користење на природните предели, амбиенти и пејсажите во предвидениот простор.

Притоа создавачот или поседувачот на отпадни материи и емисии ги сноси сите трошоци за евентуално предизвиканите нарушувања во животната средина.

Мерки за заштита на животна средина

Во современото планирање на просторот задачите на заштита на природата се усмерени особено на активно уредување и заштита на при-родата и

животната средина, санирање на можни штети и повторно во-споставување на природната средина. Заштитата на природата ја опфаќа заштитата на биолошката разновидност, заштитата на пределската разновидност и заштитата на природното наследство.

Притоа, со реализацијата на Урбанистичкиот проект за стопански и индустриски намени за формирање градежна парцела ГП_1.1, на КП 2738/3, дел од КП 2738/1 и дел од КП 2738/2, КО Охрид 4, со основна класа на намена Г4-стоваришта, складови и отпади (Г4.1-отворени, полузатворени и затворени складишта за индустриска стока) во ГУП Охрид, УЗ 13, дел од УБ13.4 Охрид, Општина Охрид, на конкретниот проектен опфат не се загрозуваат природни реткости, така да не е потребно да се преземат мерки за заштита согласно Законот за заштита на природата (Сл. Весник на РМ бр. 67/04, 14/06 и 84/07).

5.2. Плански мерски за заштита и спасување

Мерките за заштита и спасување се остваруваат преку организирање на дејства и постапки од превентивен и оперативен карактер, кои ги подготвува и спроведува Републиката односно локалната самоуправа согласно Законот за заштита и спасување-пречистен текст (Сл. весник на РМ бр.93/12) и Уредбата за начинот на применување на мерките за заштита и спасување. При планирање и уредување на просторот и населбите, во проектите и изградба на објектите како и учество во техничкиот преглед (Сл.весник на РМ бр.105/05), заради организирано спроведување и спасувањето, учесниците во системот донесуваат План за заштита и спасување од природни непогоди и други несреќи.

Истиот содржи превентивни и оперативни мерки и постапки за заштита и спасување.

Мерките за заштита и спасување задолжително се применуваат:

1. Заштита и спасување од пожари, експлозии и опасни материји

При изработка на Урбанистичкиот проект за стопански и индустриски намени за формирање градежна парцела ГП_1.1, на КП 2738/3, дел од КП 2738/1 и дел од КП 2738/2, КО Охрид 4, со основна класа на намена Г4-стоваришта, складови и отпади (Г4.1-отворени, полузатворени и затворени складишта за индустриска стока) во ГУП Охрид, УЗ 13, дел од УБ13.4 Охрид, Општина Охрид, да се почитуваат пропишаните мерки за заштита од пожари, согласно Законот за заштита и спасување (пречистен текст СВ на РСМ бр. 93/12), Законот за пожарникарство (СВ на РСМ бр 67/04, 81/07, 55/13) и другите позитивни прописи со кои е регулирана оваа област.

Во однос на заштитата од пожари, во наведената документација да се реши и громобранската инсталација, со цел да нема појава на зголемено пожарно оптоварување.

2. Заштита и спасување од поплави, уривање на брани и други атмосферски непогоди

При изработка на Урбанистичкиот проект за стопански и индустриски намени за формирање градежна парцела ГП_1.1, на КП 2738/3, дел од КП 2738/1 и дел од КП 2738/2, КО Охрид 4, со основна класа на намена Г4-стоваришта, складови и отпади (Г4.1-отворени, полузатворени и затворени складишта за индустриска стока) во ГУП Охрид, УЗ 13, дел од УБ13.4 Охрид, Општина Охрид, да се предвидат и пропишат мерките за заштита од поплави,

уривање на брани и други атмосферски непогоди согласно Законот за заштита и спасување (пречистен текст Сл. Весник на РСМ бр. 93/12), и другите позитивни прописи со кои е регулирана оваа област.

3. Заштита и спасување од урнатини

Заштитата од урнатини, како превентивна мерка, се утврдува во урбанистичките решенија во текот на планирање на просторот, урбанизирање на населбите и изградбата на објектите.

Во урбанистичките решенија се утврдува претпоставениот степен на урнатини, нивниот однос према слободните површини и степенот на про-одност на сообраќајниците.

Заштитата од урнатини се обезбедува со изградба на оптимално отпорни објекти согласно сеизмолошката карта на РСМ.

Согласно Процената на загрозеност од природни непогоди и други несреќи на опфатот за кој се однесува овој план, а имајќи ги предвид одредбите од Законот за заштита и спасување (пречистен текст СВ на РСМ бр. 93/12), може да се вградат и други мерки за заштита и спасување.

Исто така, при проектирањето, да се имаат предвид одредбите од Правилникот за мерки за заштита и спасување од пожари, експлозии и опасни материји. (СВ на РСМ број 32/11), како и обврската при изградба на објекти да се изготвува техничка документација - елаборат за заштита од пожари, експлозии и опасни материји кој е дел од процесот за добивање на одобрение за градење.

5.3. Мерки за спречување на бариери за лица со инвалидитет

Условите за движење на инвалидизирани лица се пропишани во Правилникот за урбанистичко планирање (Сл. весник на РСМ бр. 225/20, 219/21, 104/22).

Според овој Правилник составен дел на урбанистичките планови се конкретни мерки за создавање на услови за непречено движење на инвалидизирани лица во рамките на планскиот опфат.

- Површините за движење на пешаците (тротоари, пешачки улици, пешачки патеки, плоштади и плоштатки), секаде каде дозволуваат условите мора да се со континуирана нивелета, без скалести денивелации, со подолжен наклон од најмногу 8,33 %;
- Доколку јавните пешачки површини се на терен со големи висински разлики кои мора да се совладаат со скали, со урбанистички план задолжително се предвидува алтернативна врска со рампа со пад мак. 8,33 % или 1:12. Овие рампи се димензионираат за двосмерно движње на лица во колички при што нејзината најмала ширина е 1,65m. а оптимална ширина 1.80m.;
- Во зависност од наклонот на рампата, ограничена е нејзината должина: за наклон 8,33 % (1:12) мак. должина на рампата е 9,0m, за наклон 6,66 % (1:15) мак. должина на рампата е 12.0m. за наклон 5.0 % (1:20) мак. должина на рампата е 15.0m, а за неопходни поголеми должини на рампата, задолжително се планира одморалиште, со најмала должина е 1.50m, а оптимална должина е 1.80m.;

- При планирање на елементи на уличната мрежа, задолжително се предвидуваат рампи за секој пешачки премин за совладување на денivelацијата помеѓу тротоарот и коловозот;
- Минималната ширина на рампата е 1.00 м, а оптималната ширина е 1.80 м; најголем наклон на рампата е 20 % (1:5), а оптималниот наклон е 8,33 % (1:12).
- Постојната и времената урбана опрема на јавните пешачки површини не смее да претставува архитектонска бариера и да го попречува или отежнува сообраќајот на пешаците, а особено на инвалидизирани лица со колички.

5.4. Мерки за заштита на културното наследство

Во текот на изработка на планот се добиени податоци од Национална установа Завод за заштита на спомениците на културата и музеј Охрид бр. 13-387/2 од 16.04.2021год, каде е констатирано дека во рамките на планскиот опфат нема познати или евидентирани споменици на културата или археолошки локалитети. Планскиот опфат се наоѓа во рамките на УНЕСКО заштитено подрачје и согласно одредбите од Планот за управување со Светското природно и културно наследство на Охридскиот регион со Акциски план 2020-2029 (Сл.Весник на РСМ бр. 45/20), предвидениот опфат се наоѓа во Зона III-в на заштита на културното наследство, пропишаниот соодветниот режим на заштита треба да се почитува при изработка на урбанистичкиот проект. Заради тоа треба да се почитуваат Одредбите од Одлуката бр. 08-2409/4 од 15.03.2021г, донесена од Советот на Општина Охрид, Законот за управување со светското природно и културно наследство во Охридскиот регион (Сл.Весник на РМ бр. 75/10) и Законот за заштита на културното наследство (Сл. весник на РМ бр. 20/04, 115/07, 18/11, 148/11, 23/13, 137/13, 164/13, 44/14, 199/14, 104/15, 154/15, 192/15, 39/16, 11/18, 20/19), кои треба да се земат во предвид при изработката на на предвидената урбанистичка проектна документација.

Гостивар,
март,2023

изработил:
Валентина Попоска, диа

6. ПРИЛОЗИ КОН ТЕКСТУАЛЕН ДЕЛ

- Геодетски елаборат

Бр.0812-227/6
23.06.2021 год.
Охрид

Vangel
Kovacheski

Digitally signed by Vangel Kovacheski
DN: cn=Vangel Kovacheski c=MK
o=Makedonski Telekom ou=TD
GEOПРАКТИКА.402006143488
Reason: I am the author of this document
Location:
Date: 2021-06-23 09:02:02:00

Геодетски елаборат

за геодетски работи за посебни намени

За:

**Ажурирана геодетска подлога за
просторот на кп.бр.2738/1 и 2738/3
во КО.Охрид 4**

Трговско друштво за геодетски работи
ГЕОПРАКТИКА – Охрид
Заверил: МП

Овластен геодет:
дипл.геод.инг. Ковачески Вангел

Содржина

1. Технички извештај.
2. Список на координати на детални точки
3. Скица на премерување.

ПРИЛОЗИ:

4. Потврда Makedit
5. Доказ за платен надоместок
6. Издадени податоци од АКН
7. Ф-ја од извод од ГУП бр.20-4947/2 од 18.05.2021
8. Теренски податоци

Технички извештај

Врз основа на доставеното барање бр.0812-227/1 од 27.05.2021год., за изработка на геодетски елаборат за ажурирана геодетска подлога, од страна на Овластеното друштво за геодетски работи ТД „Геопрактика“ - Охрид изработен е геодетски елаборат каде што се прикажани податоците од извршеното ажурирање на геодетските подлоги за просторот на кп.бр.2738/1, 2738/3 и други во КО.Охрид 4.

А. Начин и метода

Снимањето на фактичката состојба на предметниот простор извршено е на ден 17.06.2021 со помош на геодетскиот инструмент **„GPS STONEX“**.

Б. Опис на активностите

Земајќи ги во предвид податоците во катастарската евиденција и опишаниот простор за потребите од урбанизација, извршено е:

- Евидентирање на фактичката состојба.
- Споредување на катастарската евиденција со фактичката состојба.
- Дополнување на содржината евидентирана во катастарската евиденција со фактички евидентираната состојба, и
- Изработка на скица од премерување за предметниот простор со хоризонтална и вертикална претстава.

Забелешки:

1. Странката во прилог достави и извод од ГУП бр.20-4947/2 од 18.05.2021
2. Геодетскиот елаборат е тополошки изработен во МаkEDIT софтверот и истиот е достапен за употреба како е-геодетски елаборат бр. 03-390/3-140/2021.

Во Охрид
22.06.2021год.

Изработил:
геод.инж.Танаскоски Николче

**СПИСОК НА КООРДИНАТИ НА СНИМЕНИ
ДЕТАЛНИ ТОЧКИ**

Овластено трговско друштво за геодетски работи
Г Е О П Р А К Т И К А - Охрид
ул. Партизанска бр.1а

Список на координати на снимени детални точки

Ti	Y	X	Z
1	482537.71	4554160.06	701.32
2	482537.77	4554155.79	701.43
3	482542.83	4554162.05	701.48
4	482550.12	4554165.65	701.36
5	482550.69	4554167.77	700.93
6	482549.73	4554170.17	700.46
7	482545.46	4554172.62	700.15
8	482553.29	4554183.57	702.05
9	482549.67	4554178.72	701.80
10	482549.30	4554176.46	701.21
11	482551.33	4554175.18	701.34
12	482553.57	4554171.45	701.30
13	482556.08	4554182.00	701.69
14	482561.05	4554189.47	702.18
15	482561.78	4554194.47	702.13
16	482557.73	4554196.44	701.78
17	482561.19	4554201.67	702.21
18	482565.74	4554198.76	702.34
19	482567.05	4554208.75	702.52
20	482568.45	4554209.82	702.53
21	482573.23	4554211.12	702.14
22	482575.17	4554215.66	702.11
23	482577.53	4554223.30	702.04
24	482580.00	4554231.23	701.96
25	482542.03	4554170.86	701.72
26	482537.75	4554169.63	701.58
27	482555.63	4554153.56	702.08
28	482558.67	4554150.28	701.76
29	482565.56	4554145.10	702.08
30	482569.86	4554142.43	702.10
31	482590.17	4554150.27	702.26
32	482589.09	4554145.91	702.23
33	482586.44	4554142.17	702.17
34	482583.54	4554141.37	702.25
35	482567.87	4554158.81	701.88
36	482574.00	4554165.61	702.06
37	482580.70	4554162.55	702.02
38	482563.00	4554170.29	701.74
39	482570.05	4554184.10	702.11
40	482581.41	4554179.78	702.12
41	482587.30	4554177.09	702.26
42	482592.32	4554189.19	702.17
43	482583.01	4554194.85	701.98
44	482579.46	4554196.69	702.06
45	482578.17	4554197.81	702.30
46	482576.83	4554198.49	701.91
47	482589.98	4554205.25	701.94
48	482599.86	4554200.85	702.11
49	482608.03	4554197.56	702.02
50	482611.51	4554196.75	702.06
51	482602.09	4554191.43	702.28
52	482599.85	4554187.75	702.52
53	482606.28	4554187.03	702.32

Овластено трговско друштво за геодетски работи
Г Е О П Р А К Т И К А - Охрид
ул. Партизанска бр.1а

Список на координати на снимени детални точки

Ti	Y	X	Z
54	482606.39	4554188.36	702.21
55	482607.37	4554183.88	702.33
56	482597.05	4554163.19	702.32
57	482601.79	4554162.97	702.22
58	482614.26	4554206.30	702.15
59	482605.43	4554209.33	702.07
60	482594.22	4554213.04	701.96
61	482587.19	4554214.26	702.02
62	482583.82	4554215.36	701.97
63	482598.92	4554230.81	701.89
64	482588.34	4554231.94	701.73
65	482590.10	4554239.72	701.72
66	482595.56	4554238.51	701.86
67	482601.89	4554240.55	701.93
68	482602.57	4554243.01	701.93
69	482618.06	4554202.82	702.21
70	482619.88	4554201.94	701.18
71	482626.61	4554201.29	701.32
72	482638.51	4554201.36	701.20
73	482642.60	4554215.19	701.11
74	482634.73	4554216.28	701.24
75	482638.34	4554189.89	701.08
76	482626.25	4554190.51	701.21
77	482632.06	4554171.46	701.15
78	482636.34	4554169.67	700.98
79	482637.56	4554159.25	701.22
80	482636.63	4554149.75	700.84
81	482627.63	4554153.38	700.92
82	482617.56	4554153.65	701.05
83	482618.83	4554146.97	700.94
84	482608.05	4554135.70	700.96
85	482601.10	4554134.67	701.03
86	482594.66	4554139.37	700.75
87	482594.48	4554139.17	700.76
88	482601.34	4554135.72	701.02
89	482601.11	4554135.71	700.96
90	482609.52	4554112.24	700.99
91	482617.61	4554111.61	700.83
92	482617.90	4554104.12	700.88
93	482615.06	4554102.82	700.80
94	482616.05	4554097.67	700.84
95	482603.24	4554095.37	700.79
96	482591.45	4554118.28	701.01
97	482594.04	4554128.55	701.00
98	482620.35	4554162.58	701.06
99	482626.18	4554177.06	701.22
100	482545.16	4554122.76	701.86
101	482553.69	4554122.58	702.01
102	482555.96	4554125.91	702.05
103	482560.22	4554134.93	702.13
104	482551.24	4554147.03	701.97
105	482546.82	4554137.11	702.13
106	482553.38	4554134.54	702.02

Овластено трговско друштво за геодетски работи
Г Е О П Р А К Т И К А - Охрид
ул. Партизанска бр.1а

Список на координати на снимени детални точки

Ti	Y	X	Z
107	482565.17	4554132.29	702.26
108	482569.05	4554131.14	702.33
109	482572.24	4554130.42	701.94
110	482567.45	4554128.13	702.28
111	482567.86	4554134.12	702.21
112	482539.29	4554122.30	701.38
113	482535.60	4554122.79	701.45
114	482540.27	4554130.70	701.46
115	482542.10	4554137.96	701.49
116	482542.98	4554137.72	701.54
117	482544.60	4554144.67	701.46
118	482545.57	4554144.39	701.55
119	482547.50	4554150.60	701.46
120	482550.57	4554155.42	701.41
121	482556.25	4554165.45	701.43
122	482561.71	4554174.77	701.51
123	482566.68	4554184.32	701.69
124	482572.06	4554194.99	701.86
125	482577.21	4554205.53	702.11
126	482581.12	4554215.96	701.97
127	482583.28	4554222.43	701.93
128	482584.99	4554222.92	701.85
129	482585.49	4554228.73	701.84
130	482585.19	4554230.75	701.88
131	482585.95	4554234.82	701.86
132	482588.86	4554248.55	701.82
133	482585.13	4554250.20	701.86
134	482583.87	4554243.76	701.84
135	482582.48	4554237.31	701.90
136	482580.97	4554230.11	701.94
137	482579.69	4554224.28	702.00
138	482576.60	4554214.82	701.99
139	482574.23	4554208.31	701.99
140	482569.59	4554198.57	701.87
141	482564.14	4554187.66	701.70
142	482558.54	4554177.04	701.50
143	482546.24	4554156.00	701.41
144	482543.55	4554151.54	701.43
145	482539.24	4554150.51	701.43
146	482531.10	4554153.79	701.69
147	482523.48	4554156.54	702.17
148	482517.89	4554158.80	702.46
149	482513.43	4554157.68	702.66
150	482518.67	4554155.31	702.41
151	482523.27	4554153.61	702.22
152	482529.75	4554151.26	701.69
153	482534.50	4554148.50	701.50
154	482537.43	4554145.60	701.52
155	482538.82	4554142.49	701.45
156	482541.23	4554146.96	701.45
157	482536.73	4554131.76	701.55
158	482535.86	4554125.63	701.49
159	482586.33	4554222.85	701.83

Овластено трговско друштво за геодетски работи
Г Е О П Р А К Т И К А - Охрид
ул. Партизанска бр.1а

Список на координати на снимени детални точки

Ti	Y	X	Z
160	482591.30	4554222.24	701.83
161	482593.09	4554221.25	701.87
162	482599.78	4554220.28	701.89
163	482554.54	4554170.39	701.33
164	482551.50	4554165.36	701.26
165	482543.02	4554150.58	701.44
166	482539.20	4554141.96	701.45
167	482602.37	4554217.08	702.06
168	482602.29	4554218.43	702.07
169	482601.41	4554218.37	702.07
170	482605.26	4554224.77	701.99
171	482601.95	4554224.61	701.98
172	482602.14	4554221.49	701.99
173	482601.22	4554221.45	701.98
174	482604.93	4554229.45	702.02
175	482527.99	4554159.41	701.69
176	482565.60	4554151.20	702.04
177	482575.42	4554181.92	702.16
178	482586.85	4554217.27	701.94
179	482556.00	4554121.98	701.95
180	482534.55	4554125.41	701.56
181	482548.75	4554167.03	701.44
182	482549.98	4554167.10	701.27
183	482569.63	4554185.76	701.80
184	482570.83	4554144.54	702.18
185	482570.24	4554148.87	702.15
186	482573.97	4554150.22	702.19
187	482575.71	4554147.33	702.30
188	482576.55	4554147.42	702.27
189	482575.72	4554149.57	702.27
190	482576.32	4554151.64	702.27
191	482577.34	4554152.72	702.20
192	482577.45	4554154.98	702.15
193	482580.27	4554156.41	702.22
194	482581.52	4554157.86	702.36
195	482585.77	4554157.45	703.05
196	482584.59	4554155.91	703.70
197	482586.36	4554154.39	703.13
198	482588.43	4554153.47	703.70
199	482589.29	4554155.20	702.78
200	482589.49	4554152.16	702.71
201	482587.20	4554150.98	702.50
202	482586.57	4554148.94	702.36
203	482585.70	4554146.01	702.39
204	482583.30	4554147.18	703.59
205	482581.33	4554148.42	703.02
206	482579.62	4554149.24	703.52
207	482579.79	4554145.24	703.58
208	482576.76	4554146.07	702.65
209	482575.84	4554143.88	703.52
210	482573.13	4554146.89	703.52
211	482581.41	4554153.36	703.65
212	482582.92	4554152.02	703.08

Овластено трговско друштво за геодетски работи
Г Е О П Р А К Т И К А - Охрид
ул. Партизанска бр.1а

Список на координати на снимени детални точки

Ti	Y	X	Z
213	482584.82	4554150.53	703.62
214	482511.06	4554164.76	702.98
215	482508.57	4554163.38	703.08
216	482506.22	4554165.97	702.90
217	482504.95	4554166.98	702.86
218	482503.54	4554166.81	702.78
219	482507.81	4554168.28	702.84
220	482507.35	4554169.20	702.77
221	482514.74	4554160.68	702.62
222	482515.28	4554160.45	702.63
223	482512.00	4554159.70	702.76
224	482591.79	4554157.02	702.08
225	482581.35	4554161.74	701.85
226	482593.50	4554188.77	701.91
227	482606.44	4554217.24	701.95
228	482567.86	4554134.07	702.20
229	482590.42	4554248.45	701.82
230	482583.73	4554250.37	701.85
231	482543.15	4554134.27	701.99
232	482543.93	4554137.82	701.96
233	482544.89	4554140.76	701.88
234	482546.16	4554143.79	701.79
235	482547.62	4554146.75	701.77
236	482549.29	4554149.63	701.69
237	482588.28	4554237.45	701.84
238	482584.09	4554216.60	701.89
239	482582.64	4554211.29	702.01
240	482577.11	4554199.45	701.83
241	482570.29	4554186.12	701.95
242	482566.77	4554178.71	701.76
243	482561.18	4554168.18	701.59
244	482558.64	4554162.70	701.66
245	482554.11	4554153.80	701.60
246	482558.16	4554145.45	701.82
247	482561.67	4554143.89	702.09
248	482557.61	4554145.39	701.96
249	482581.73	4554208.21	702.06
250	482587.69	4554175.99	702.48
251	482543.17	4554174.10	699.72
252	482544.88	4554177.57	699.76
253	482547.16	4554181.95	699.71
254	482549.00	4554185.48	699.72
255	482537.64	4554172.08	698.97
256	482527.24	4554177.72	699.44
257	482529.52	4554177.76	699.42
258	482534.31	4554178.49	699.48
259	482538.60	4554179.88	699.63
260	482540.01	4554180.83	699.73
261	482542.39	4554184.64	699.71
262	482544.90	4554189.11	699.66
263	482546.24	4554191.73	699.64
264	482537.40	4554162.08	701.33
265	482605.04	4554220.13	702.11

Овластено трговско друштво за геодетски работи
Г Е О П Р А К Т И К А - Охрид
ул. Партизанска бр.1а

Список на координати на снимени детални точки

Ti	Y	X	Z
266	482521.34	4554176.93	701.16
267	482581.11	4554238.58	701.95
268	482580.97	4554238.30	701.95
269	482580.93	4554238.12	701.90
270	482585.80	4554222.67	701.90
271	482586.56	4554228.22	701.82
272	482582.02	4554244.04	701.88
273	482580.98	4554238.77	701.93
274	482541.35	4554122.55	701.81
275	482542.81	4554130.64	701.96
276	482512.31	4554159.30	702.76
277	482512.92	4554157.86	702.69
278	482513.33	4554156.57	702.59
279	482519.18	4554159.56	702.39
280	482522.80	4554159.14	702.09
281	482522.82	4554159.45	702.19
282	482552.32	4554171.19	700.88

Во Охрид
22.06.2021

Изработил:
геод.инж.Танаскоски Николче

Овластено трговско друштво за геодетски работи
Г Е О П Р А К Т И К А - Охрид
ул. Партизанска бр.1а

СКИЦА НА ПРЕМЕРУВАЊЕ

Скица на споредување и премерување
размер 1 : 1000

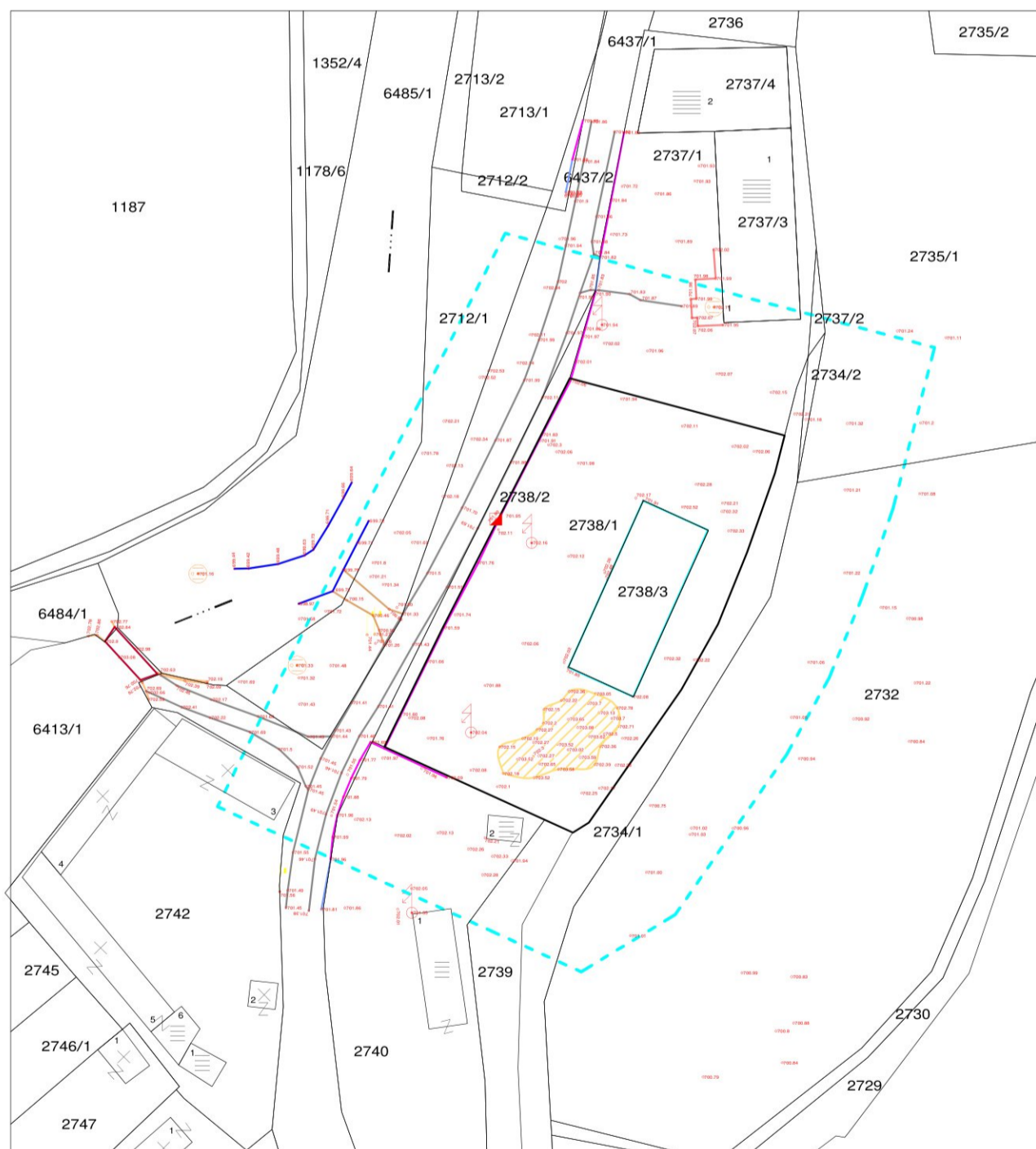
Легенда

А. Опис на граничните линии

- Гранични линии на катастарските парцели
- ▨ Индивидуални објекти
- ⊗ Помошни објекти
- - - Опфат на снимање

Б. Фактички евидентирана состојба

- Објект
- Огради
- Асфалт
- Купиште со одложена земја
- Бекатонки
- Мост
- Река
- Камено сидче
- ⚡ Електрични бандери
- ☎ Телефонска бандера
- ⊙ Шахти
- ⊙ 702.06 Детални точки со одредена надморска височина



П Р И Л О З И

Плаќањето е успешно завршено

Број на извршената трансакција: 4274285

Назив на налогодавач: Вангел Ковачески Партизанска 1а	Датум на валута 27.05.2021	Назив на налогопримач: НРБМ Буџет на РМ
Трансакциска сметка на	Трансакциска сметка на 100-0000000-630-95	Банка на налогопримач: АКН 5
Банка на налогодавач:	Износ: МКД 101	Уплатна сметка:
Даночен број или ЕМБС: 6074910	Сметка на буџетски корисник: 2100100450-787-11	Приходна шифра и програма: 724116-20 <input type="checkbox"/> преку МИПС
Повикување на број:	Датум на уплата: 27.05.2021	Место на плаќање: Интернет Casys cPay
Цел на плаќање: Координати од геодетска мрежа		
Потпис:		

Налог ПП50

ВКУПНО ЗА ПРИЈАВА	99
АДМИНИСТРАТИВНА ТАКСА	0
ПРОВИЗИЈА	2
ВКУПНО ЗА НАПЛАТА	101



Податоци за сертификатот на АКН на Р. Македонија
Издаден на: Elektronski Saller
Издавач: KibsTrust Qualified Certificate Services
Сериски број: 45 77 6d ca
Валиден до: 29.08.2021
Датум и час на потпишување: 27.05.2021 во 09:26:58
Документот е дигитално потпишан и е правно валиден



Податоци за сертификатот на овластеното лице
Сертификатот е издаден на: Вангел Ковачески
Издавач: Makedonski Telekom SA
Сериски број: 5R254663
Валиден до: 18.09.2025
Датум и час на потпишување: 27.05.2021 во 09:32:04
Документот е дигитално потпишан и е правно валиден

КООРДИНАТИ НА ТОЧКИ ОД ГЕОДЕТСКАТА РЕФЕРЕНТНА МРЕЖА

ОДДЕЛЕНИЕ : ОХРИД

К.О : ОХРИД 4

ПАРЦЕЛА : 2738/1

Ознака (тип) на геодетска точка	Y	X	H
ОН_PG_719	7482563.590	4554129.466	702.3088

М.П.



(име, презиме и потпис)

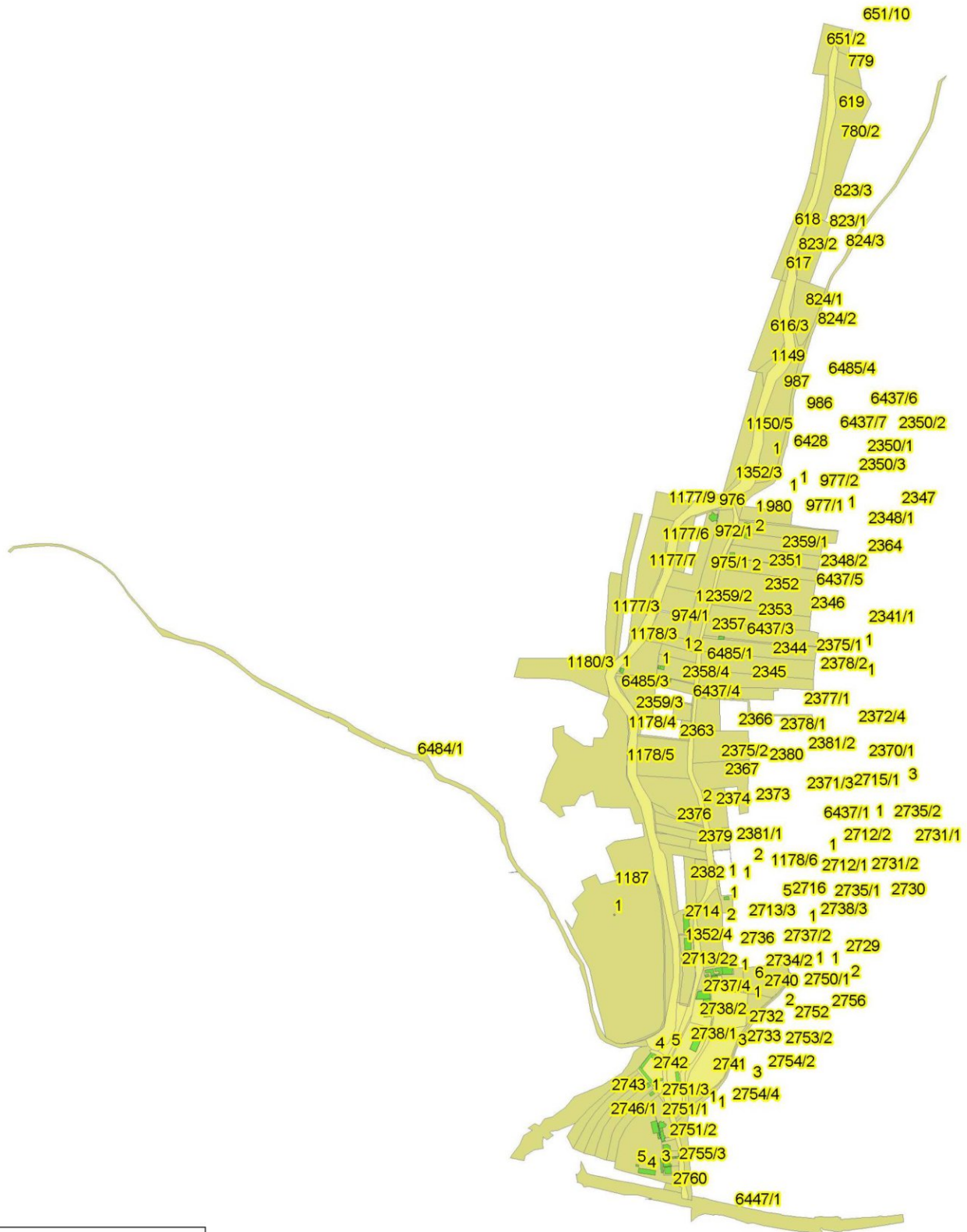
Плаќањето е успешно завршено

Број на извршената трансакција: 4274910

Назив на налогодавач: Вангел Ковачески Партизанска 1а	Датум на валута 27.05.2021	Назив на налогопримач: НРБМ Буџет на РМ
Трансакциска сметка на	Трансакциска сметка на 100-0000000-630-95	Банка на налогопримач: АКН 5
Банка на налогодавач:	Износ: МКД 523	Уплатна сметка:
Даночен број или ЕМБС: 6074910	Сметка на буџетски корисник: 2100100450-787-11	Приходна шифра и програма: 724116-20 <input type="checkbox"/> преку МИПС
Повикување на број:	Датум на уплата: 27.05.2021	Место на плаќање: Интернет Casys cPay
Цел на плаќање: Издавање на податоци во дигитална форма		
Потпис:		

Налог ПП50

ВКУПНО ЗА ПРИЈАВА	414
АДМИНИСТРАТИВНА ТАКСА	0
ПРОВИЗИЈА	9
ЗАВЕРКА НА ГЕОДЕТСКИ ЕЛАБОРАТ	100.00
ВКУПНО ЗА НАПЛАТА	523





РЕПУБЛИКА МАКЕДОНИЈА



ОПШТИНА ОХРИД

Сектор за урбанизам и управување со градежно земјините
Одделение за спроведување на урбанистички планови

Број: 20-4947/2 од 18.05.2021 год.

Генерален Урбанистички План-ГУП за Охрид

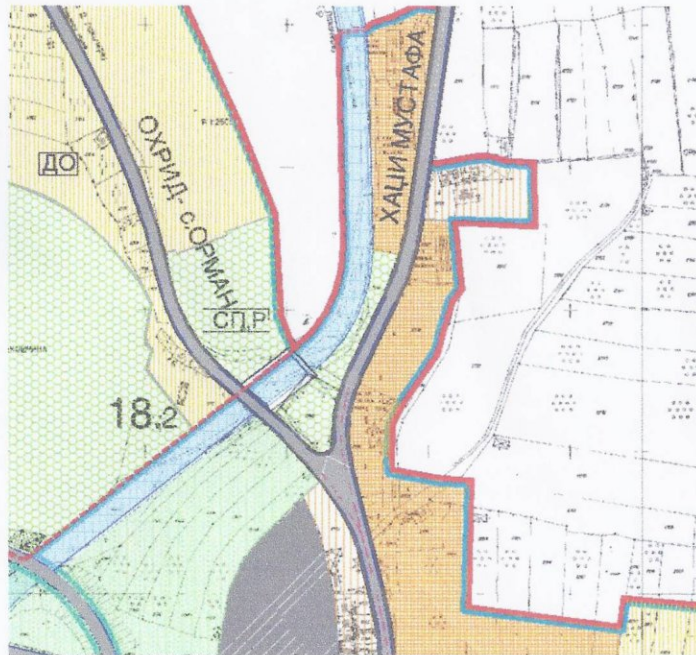
Одлука бр : 07-1438/2 од 30.06.2006 година

ИЗВОД за КП 2738/1 во КО Охрид 4 / УЗ 13 Урбан блок 13.4 во Охрид

1. ГРАФИЧКИ ДЕЛ

М 1 : 5000

° предметната КП 2738/1 во КО Охрид 4, според ГУП за Охрид, зафаќа во зона предвидена за
СТОПАНСТВО – Терцијарен сектор.



изготвил- соработник: Горица Гаврилоска д.и.а.

контролирал-раководител на одд.: Тихомир Дурнев д.г.и

одобрил- пом.раководител на сектор: Бранко Арнаудовски д.и.а



ГРАДОНАЧАЛНИК
д-р Константин Георгиевски


```

JB, NM227-2021, DT06-17-2021, TM10:44:14
MO, AD0, UN1, SF1.00000000, EC0, E00.0, AU0
--Stonex SurvCE Version 3.0
--CRD: Alphanumeric
--User Defined: MKD_Ohrid
--Equipment: S9 III GNSS SN:STNS93253008
--Antenna Type: [STXS9GS425A NONE], RAO.0930m, SHMP0.0620m, L10.0940m, L20.0940m, --L1/L2 GNSS
--Localization File: \Storage Card\data 2016\004-2016.toc
--Number of Localization Points Used: 1
--Localization Scale: 1.00000000
--Geoid Separation File: None
--Grid Adjustment File: None
--Localization Azimuth: State Plane Grid
--GPS Scale: 1.00000000
--Scale Point not used
--RTK Method: RTCM V3.0, Device: Internal GSM, Network: NTRIP iMAX-Auto
BP, PN015, LA41.073831277008, LN20.473856584948, EL773.0735, AG2.000, PA0.088, --
--Entered HR: 2.0000, Vertical
LS, HR2.0940
GPS, PNA1, LA41.074977659640, LN20.471232095320, EL745.066000, --
--GS, PNA1, N 4554122.3033, E 482539.2862, EL701.3840, --
--GT, PNA1, SW2162, ST377062000, EW2162, ET377062000
--HSDV:0.008, VSDV:0.012, STATUS:FIXED, SATS:12, PDOP:1.736, HDOP:0.900, VDOP:1.485, TDOP:0.861, GDOP:1.508
GPS, PNA2, LA41.074979216280, LN20.471216276440, EL745.132000, --
--GS, PNA2, N 4554122.7925, E 482535.5982, EL701.4502, --
--GT, PNA2, SW2162, ST377082000, EW2162, ET377082000
--HSDV:0.007, VSDV:0.011, STATUS:FIXED, SATS:13, PDOP:1.854, HDOP:0.800, VDOP:1.672, TDOP:0.703, GDOP:1.715
GPS, PNA3, LA41.075004879120, LN20.471236222120, EL745.144000, --
--GS, PNA3, N 4554130.6967, E 482540.2692, EL701.4616, --
--GT, PNA3, SW2162, ST377099000, EW2162, ET377099000
--HSDV:0.008, VSDV:0.012, STATUS:FIXED, SATS:12, PDOP:1.739, HDOP:0.900, VDOP:1.488, TDOP:0.859, GDOP:1.512
GPS, PNA4, LA41.075028451620, LN20.471244006760, EL745.171000, --
--GS, PNA4, N 4554137.9631, E 482542.1025, EL701.4882, --
--GT, PNA4, SW2162, ST377112000, EW2162, ET377112000
--HSDV:0.008, VSDV:0.012, STATUS:FIXED, SATS:12, PDOP:1.740, HDOP:0.900, VDOP:1.489, TDOP:0.859, GDOP:1.513
GPS, PNA5, LA41.075027656800, LN20.471247758680, EL745.224000, --
--GS, PNA5, N 4554137.7158, E 482542.9769, EL701.5411, --
--GT, PNA5, SW2162, ST377135000, EW2162, ET377135000
--HSDV:0.008, VSDV:0.012, STATUS:FIXED, SATS:11, PDOP:1.932, HDOP:1.000, VDOP:1.653, TDOP:0.790, GDOP:1.763
GPS, PNA6, LA41.075050221240, LN20.471254624540, EL745.148000, --
--GS, PNA6, N 4554144.6718, E 482544.5952, EL701.4647, --
--GT, PNA6, SW2162, ST377147000, EW2162, ET377147000
--HSDV:0.009, VSDV:0.013, STATUS:FIXED, SATS:12, PDOP:1.742, HDOP:0.900, VDOP:1.491, TDOP:0.855, GDOP:1.517
GPS, PNA7, LA41.075049307620, LN20.471258801500, EL745.234000, --
--GS, PNA7, N 4554144.3876, E 482545.5686, EL701.5507, --
--GT, PNA7, SW2162, ST377154000, EW2162, ET377154000
--HSDV:0.009, VSDV:0.013, STATUS:FIXED, SATS:10, PDOP:2.227, HDOP:1.100, VDOP:1.936, TDOP:0.768, GDOP:2.090
GPS, PNA8, LA41.075069478180, LN20.471267001100, EL745.146000, --
--GS, PNA8, N 4554150.6044, E 482547.4961, EL701.4623, --
--GT, PNA8, SW2162, ST377170000, EW2162, ET377170000
--HSDV:0.007, VSDV:0.012, STATUS:FIXED, SATS:12, PDOP:1.743, HDOP:0.900, VDOP:1.493, TDOP:0.855, GDOP:1.519
GPS, PNA9, LA41.075085102060, LN20.471280110140, EL745.090000, --
--GS, PNA9, N 4554155.4161, E 482550.5651, EL701.4059, --
--GT, PNA9, SW2162, ST377182000, EW2162, ET377182000
--HSDV:0.009, VSDV:0.014, STATUS:FIXED, SATS:11, PDOP:2.105, HDOP:1.100, VDOP:1.795, TDOP:0.941, GDOP:1.883
GPS, PNA10, LA41.075117668020, LN20.471304388180, EL745.115000, --
--GS, PNA10, N 4554165.4470, E 482556.2517, EL701.4301, --
--GT, PNA10, SW2162, ST377197000, EW2162, ET377197000
--HSDV:0.009, VSDV:0.013, STATUS:FIXED, SATS:12, PDOP:2.009, HDOP:0.900, VDOP:1.796, TDOP:0.695, GDOP:1.885
GPS, PNA11, LA41.075147941020, LN20.471327705620, EL745.192000, --
--GS, PNA11, N 4554174.7713, E 482561.7125, EL701.5064, --
--GT, PNA11, SW2162, ST377212000, EW2162, ET377212000
--HSDV:0.009, VSDV:0.014, STATUS:FIXED, SATS:12, PDOP:1.746, HDOP:0.900, VDOP:1.496, TDOP:0.855, GDOP:1.522
GPS, PNA12, LA41.075178925800, LN20.471348909020, EL745.374000, --
--GS, PNA12, N 4554184.3163, E 482566.6808, EL701.6877, --
--GT, PNA12, SW2162, ST377229000, EW2162, ET377229000
--HSDV:0.009, VSDV:0.015, STATUS:FIXED, SATS:12, PDOP:2.250, HDOP:0.900, VDOP:2.062, TDOP:1.007, GDOP:2.465
GPS, PNA13, LA41.075213585400, LN20.471371865260, EL745.552000, --
--GS, PNA13, N 4554194.9938, E 482572.0606, EL701.8649, --
--GT, PNA13, SW2162, ST377245000, EW2162, ET377245000
--HSDV:0.010, VSDV:0.016, STATUS:FIXED, SATS:12, PDOP:1.748, HDOP:0.900, VDOP:1.498, TDOP:0.852, GDOP:1.526
GPS, PNA14, LA41.075247794280, LN20.471393844160, EL745.793000, --
--GS, PNA14, N 4554205.5329, E 482577.2122, EL702.1051, --
--GT, PNA14, SW2162, ST377261000, EW2162, ET377261000
--HSDV:0.015, VSDV:0.031, STATUS:FIXED, SATS:6, PDOP:3.726, HDOP:2.000, VDOP:3.144, TDOP:1.214, GDOP:3.919
GPS, PNA15, LA41.075281629480, LN20.471410506220, EL745.662000, --
--GS, PNA15, N 4554228.2246, E 482586.5603, EL701.8216, --
--GT, PNA15, SW2162, ST377276000, EW2162, ET377276000
--HSDV:0.010, VSDV:0.016, STATUS:FIXED, SATS:12, PDOP:2.207, HDOP:0.900, VDOP:2.015, TDOP:0.374, GDOP:2.175
GPS, PNA16, LA41.075302625040, LN20.471419706020, EL745.614000, --
--GS, PNA16, N 4554222.4305, E 482583.2848, EL701.9251, --
--GT, PNA16, SW2162, ST377289000, EW2162, ET377289000
--HSDV:0.010, VSDV:0.017, STATUS:FIXED, SATS:12, PDOP:1.749, HDOP:0.900, VDOP:1.500, TDOP:0.850, GDOP:1.529
GPS, PNA17, LA41.075304231300, LN20.471427017980, EL745.544000, --
--GS, PNA17, N 4554222.9217, E 482584.9912, EL701.8549, --
--GT, PNA17, SW2162, ST377297000, EW2162, ET377297000
--HSDV:0.010, VSDV:0.017, STATUS:FIXED, SATS:12, PDOP:1.749, HDOP:0.900, VDOP:1.500, TDOP:0.848, GDOP:1.530
GPS, PNVR18, LA41.075303417040, LN20.471430486460, EL745.585000, --
--GS, PNVR18, N 4554222.6686, E 482585.7995, EL701.8959, --
--GT, PNVR18, SW2162, ST377314000, EW2162, ET377314000
--HSDV:0.011, VSDV:0.018, STATUS:FIXED, SATS:12, PDOP:1.750, HDOP:0.900, VDOP:1.501, TDOP:0.848, GDOP:1.531
GPS, PNVR19, LA41.075321435760, LN20.471433690520, EL745.511000, --
--GS, PNVR19, N 4554228.2246, E 482586.5603, EL701.8216, --
--GT, PNVR19, SW2162, ST377329000, EW2162, ET377329000
--HSDV:0.010, VSDV:0.017, STATUS:FIXED, SATS:12, PDOP:1.751, HDOP:0.900, VDOP:1.502, TDOP:0.848, GDOP:1.532
GPS, PNA20, LA41.075323067580, LN20.471429109040, EL745.525000, --
--GS, PNA20, N 4554228.7305, E 482585.4931, EL701.8357, --
--GT, PNA20, SW2162, ST377343000, EW2162, ET377343000
--HSDV:0.010, VSDV:0.017, STATUS:FIXED, SATS:12, PDOP:1.860, HDOP:0.800, VDOP:1.679, TDOP:1.077, GDOP:1.516
GPS, PNA21, LA41.075329607460, LN20.47142776500, EL745.567000, --
--GS, PNA21, N 4554230.7485, E 482585.1873, EL701.8776, --
--GT, PNA21, SW2162, ST377355000, EW2162, ET377355000
--HSDV:0.011, VSDV:0.018, STATUS:FIXED, SATS:12, PDOP:1.752, HDOP:0.900, VDOP:1.503, TDOP:0.813, GDOP:1.552
GPS, PNA22, LA41.075342814600, LN20.471430987820, EL745.553000, --
--GS, PNA22, N 4554234.8203, E 482585.9461, EL701.8634, --
--GT, PNA22, SW2162, ST377368000, EW2162, ET377368000
--HSDV:0.011, VSDV:0.018, STATUS:FIXED, SATS:13, PDOP:1.704, HDOP:0.800, VDOP:1.504, TDOP:0.739, GDOP:1.535
GPS, PNA23, LA41.075387356980, LN20.471443359340, EL745.515000, --
--GS, PNA23, N 4554248.5522, E 482588.8649, EL701.8247, --
--GT, PNA23, SW2162, ST377386000, EW2162, ET377386000
--HSDV:0.012, VSDV:0.020, STATUS:FIXED, SATS:10, PDOP:2.144, HDOP:1.100, VDOP:1.840, TDOP:0.859, GDOP:1.964
GPS, PNOG24, LA41.075387035920, LN20.471450033800, EL745.513000, --
--GS, PNOG24, N 4554248.4494, E 482590.4212, EL701.8226, --
--GT, PNOG24, SW2162, ST377405000, EW2162, ET377405000

```

--HSDV:0.014, VSDV:0.024, STATUS:FIXED, SATS:10, PDOP:1.951, HDOP:1.200, VDOP:1.538, TDOP:1.069, GDOP:1.632
GPS,PNOG25,LA41.075393194560,LN20.471421312280,EL745.542000,--
--GS,PNOG25,N 4554250.3653,E 482583.7277,EL701.8519,--
--GT,PNOG25,SW2162,ST377422000,EW2162,ET377422000
--HSDV:0.012, VSDV:0.020, STATUS:FIXED, SATS:11, PDOP:2.116, HDOP:1.100, VDOP:1.808, TDOP:0.920, GDOP:1.906
GPS,PNA26,LA41.075392655880,LN20.471427337960,EL745.548000,--
--GS,PNA26,N 4554250.1958,E 482585.1325,EL701.8578,--
--GT,PNA26,SW2162,ST377438000,EW2162,ET377438000
--HSDV:0.011, VSDV:0.019, STATUS:FIXED, SATS:13, PDOP:1.706, HDOP:0.800, VDOP:1.507, TDOP:0.734, GDOP:1.540
GPS,PNA27,LA41.075371765320,LN20.471421980740,EL745.528000,--
--GS,PNA27,N 4554243.7552,E 482583.8674,EL701.8382,--
--GT,PNA27,SW2162,ST377450000,EW2162,ET377450000
--HSDV:0.014, VSDV:0.027, STATUS:FIXED, SATS:12, PDOP:2.000, HDOP:1.000, VDOP:1.732, TDOP:0.878, GDOP:1.797
GPS,PNVR28,LA41.075372684040,LN20.471414058220,EL745.574000,--
--GS,PNVR28,N 4554244.0431,E 482582.0205,EL701.8843,--
--GT,PNVR28,SW2162,ST377464000,EW2162,ET377464000
--HSDV:0.011, VSDV:0.019, STATUS:FIXED, SATS:12, PDOP:1.755, HDOP:0.900, VDOP:1.507, TDOP:0.840, GDOP:1.541
GPS,PNVR29,LA41.075355595140,LN20.471409642760,EL745.624000,--
--GS,PNVR29,N 4554238.7746,E 482580.9779,EL701.9346,--
--GT,PNVR29,SW2162,ST377476000,EW2162,ET377476000
--HSDV:0.012, VSDV:0.021, STATUS:FIXED, SATS:11, PDOP:1.981, HDOP:1.100, VDOP:1.648, TDOP:1.068, GDOP:1.669
GPS,PNST30,LA41.075354972760,LN20.471410224940,EL745.636000,--
--GS,PNST30,N 4554238.5823,E 482581.1132,EL701.9466,--
--GT,PNST30,SW2162,ST377492000,EW2162,ET377492000
--HSDV:0.011, VSDV:0.019, STATUS:FIXED, SATS:12, PDOP:1.756, HDOP:0.900, VDOP:1.508, TDOP:0.839, GDOP:1.543
GPS,PNST31,LA41.075354069820,LN20.471409613780,EL745.639000,--
--GS,PNST31,N 4554238.3042,E 482580.9700,EL701.9496,--
--GT,PNST31,SW2162,ST377502000,EW2162,ET377502000
--HSDV:0.011, VSDV:0.018, STATUS:FIXED, SATS:12, PDOP:1.757, HDOP:0.900, VDOP:1.509, TDOP:0.840, GDOP:1.543
GPS,PNST32,LA41.075353466220,LN20.471409452680,EL745.591000,--
--GS,PNST32,N 4554238.1181,E 482580.9320,EL701.9016,--
--GT,PNST32,SW2162,ST377509000,EW2162,ET377509000
--HSDV:0.011, VSDV:0.018, STATUS:FIXED, SATS:12, PDOP:1.675, HDOP:0.900, VDOP:1.413, TDOP:0.961, GDOP:1.372
GPS,PNA33,LA41.075350865580,LN20.471416080760,EL745.593000,--
--GS,PNA33,N 4554237.3121,E 482582.4757,EL701.9035,--
--GT,PNA33,SW2162,ST377524000,EW2162,ET377524000
--HSDV:0.011, VSDV:0.019, STATUS:FIXED, SATS:13, PDOP:1.708, HDOP:0.800, VDOP:1.509, TDOP:0.728, GDOP:1.545
GPS,PNA34,LA41.075327506680,LN20.471409711520,EL745.630000,--
--GS,PNA34,N 4554230.1108,E 482580.9727,EL701.9409,--
--GT,PNA34,SW2162,ST377537000,EW2162,ET377537000
--HSDV:0.010, VSDV:0.018, STATUS:FIXED, SATS:13, PDOP:1.623, HDOP:0.800, VDOP:1.412, TDOP:0.868, GDOP:1.371
GPS,PNA35,LA41.075308576860,LN20.471404293100,EL745.690000,--
--GS,PNA35,N 4554234.2751,E 482579.6948,EL702.0012,--
--GT,PNA35,SW2162,ST377550000,EW2162,ET377550000
--HSDV:0.011, VSDV:0.018, STATUS:FIXED, SATS:12, PDOP:1.886, HDOP:0.900, VDOP:1.657, TDOP:1.139, GDOP:1.503
GPS,PNA36,LA41.075277884940,LN20.471391113920,EL745.675000,--
--GS,PNA36,N 4554214.8158,E 482576.5982,EL701.9868,--
--GT,PNA36,SW2162,ST377565000,EW2162,ET377565000
--HSDV:0.010, VSDV:0.018, STATUS:FIXED, SATS:13, PDOP:2.358, HDOP:0.800, VDOP:2.218, TDOP:0.431, GDOP:2.397
GPS,PNA37,LA41.075256765420,LN20.471381047420,EL745.678000,--
--GS,PNA37,N 4554208.3073,E 482574.2346,EL701.9902,--
--GT,PNA37,SW2162,ST377577000,EW2162,ET377577000
--HSDV:0.011, VSDV:0.019, STATUS:FIXED, SATS:11, PDOP:1.877, HDOP:1.000, VDOP:1.589, TDOP:0.824, GDOP:1.687
GPS,PNA38,LA41.075225146200,LN20.471361237640,EL745.556000,--
--GS,PNA38,N 4554198.5658,E 482569.5909,EL701.8689,--
--GT,PNA38,SW2162,ST377594000,EW2162,ET377594000
--HSDV:0.009, VSDV:0.016, STATUS:FIXED, SATS:11, PDOP:3.066, HDOP:1.000, VDOP:2.898, TDOP:0.571, GDOP:3.012
GPS,PNA39,LA41.075189742440,LN20.471337979240,EL745.391000,--
--GS,PNA39,N 4554187.6590,E 482564.1400,EL701.7047,--
--GT,PNA39,SW2162,ST377609000,EW2162,ET377609000
--HSDV:0.004, VSDV:0.006, STATUS:FIXED, SATS:12, PDOP:1.879, HDOP:0.900, VDOP:1.649, TDOP:1.134, GDOP:1.498
GPS,PNA40,LA41.075155264680,LN20.471314093420,EL745.181000,--
--GS,PNA40,N 4554177.0380,E 482558.5435,EL701.4955,--
--GT,PNA40,SW2162,ST377626000,EW2162,ET377626000
--HSDV:0.004, VSDV:0.007, STATUS:FIXED, SATS:13, PDOP:2.077, HDOP:0.800, VDOP:1.917, TDOP:1.638, GDOP:1.277
GPS,PNASP41,LA41.075133687420,LN20.471296976500,EL745.016000,--
--GS,PNASP41,N 4554170.3924,E 482554.5353,EL701.3311,--
--GT,PNASP41,SW2162,ST377647000,EW2162,ET377647000
--HSDV:0.006, VSDV:0.011, STATUS:FIXED, SATS:12, PDOP:1.669, HDOP:0.900, VDOP:1.406, TDOP:0.960, GDOP:1.366
GPS,PNASP42,LA41.075117356380,LN20.471283994060,EL744.948000,--
--GS,PNASP42,N 4554165.3626,E 482551.4953,EL701.2635,--
--GT,PNASP42,SW2162,ST377663000,EW2162,ET377663000
--HSDV:0.007, VSDV:0.013, STATUS:FIXED, SATS:13, PDOP:1.616, HDOP:0.800, VDOP:1.404, TDOP:0.863, GDOP:1.366
GPS,PNA43,LA41.075086976160,LN20.471261562880,EL745.093000,--
--GS,PNA43,N 4554156.0047,E 482546.2411,EL701.4092,--
--GT,PNA43,SW2162,ST377689000,EW2162,ET377689000
--HSDV:0.007, VSDV:0.013, STATUS:FIXED, SATS:12, PDOP:1.909, HDOP:1.000, VDOP:1.626, TDOP:0.956, GDOP:1.652
GPS,PNA44,LA41.075072478900,LN20.471250086860,EL745.113000,--
--GS,PNA44,N 4554151.5397,E 482543.5538,EL701.4295,--
--GT,PNA44,SW2162,ST377701000,EW2162,ET377701000
--HSDV:0.007, VSDV:0.013, STATUS:FIXED, SATS:13, PDOP:1.811, HDOP:0.800, VDOP:1.625, TDOP:0.745, GDOP:1.651
GPS,PNASP45,LA41.075069349480,LN20.471247820720,EL745.120000,--
--GS,PNASP45,N 4554150.5757,E 482543.0229,EL701.4366,--
--GT,PNASP45,SW2162,ST377722000,EW2162,ET377722000
--HSDV:0.006, VSDV:0.012, STATUS:FIXED, SATS:13, PDOP:1.711, HDOP:0.800, VDOP:1.512, TDOP:0.717, GDOP:1.553
GPS,PNA46,LA41.075069090640,LN20.471231594560,EL745.111000,--
--GS,PNA46,N 4554150.5051,E 482539.2386,EL701.4279,--
--GT,PNA46,SW2162,ST377738000,EW2162,ET377738000
--HSDV:0.006, VSDV:0.012, STATUS:FIXED, SATS:13, PDOP:1.612, HDOP:0.800, VDOP:1.399, TDOP:0.861, GDOP:1.362
GPS,PNA47,LA41.075079675360,LN20.471196682900,EL745.368000,--
--GS,PNA47,N 4554153.7899,E 482531.1047,EL701.6853,--
--GT,PNA47,SW2162,ST377751000,EW2162,ET377751000
--HSDV:0.006, VSDV:0.012, STATUS:FIXED, SATS:13, PDOP:1.805, HDOP:0.800, VDOP:1.618, TDOP:0.741, GDOP:1.646
GPS,PNA48,LA41.075088524100,LN20.471163945940,EL745.855000,--
--GS,PNA48,N 4554156.5380,E 482523.4768,EL702.1726,--
--GT,PNA48,SW2162,ST377766000,EW2162,ET377766000
--HSDV:0.006, VSDV:0.012, STATUS:FIXED, SATS:12, PDOP:1.760, HDOP:0.900, VDOP:1.512, TDOP:0.823, GDOP:1.555
GPS,PNA49,LA41.075095807920,LN20.471139958480,EL746.145000,--
--GS,PNA49,N 4554158.7984,E 482517.8881,EL702.4629,--
--GT,PNA49,SW2162,ST377777000,EW2162,ET377777000
--HSDV:0.007, VSDV:0.012, STATUS:FIXED, SATS:12, PDOP:1.760, HDOP:0.900, VDOP:1.512, TDOP:0.823, GDOP:1.555
GPS,PNMZ50,LA41.075101898940,LN20.471126455720,EL746.302000,--
--GS,PNMZ50,N 4554160.6849,E 482514.7438,EL702.6200,--
--GT,PNMZ50,SW2162,ST377794000,EW2162,ET377794000
--HSDV:0.007, VSDV:0.013, STATUS:FIXED, SATS:12, PDOP:1.813, HDOP:1.000, VDOP:1.512, TDOP:0.930, GDOP:1.556
GPS,PNMZ51,LA41.075101147740,LN20.471128778260,EL746.307000,--
--GS,PNMZ51,N 4554160.4519,E 482515.2848,EL702.6250,--
--GT,PNMZ51,SW2162,ST377803000,EW2162,ET377803000
--HSDV:0.007, VSDV:0.012, STATUS:FIXED, SATS:12, PDOP:1.813, HDOP:1.000, VDOP:1.512, TDOP:0.930, GDOP:1.556
GPS,PNMZ52,LA41.075098699280,LN20.471114681980,EL746.438000,--
--GS,PNMZ52,N 4554159.7027,E 482511.9956,EL702.7562,--
--GT,PNMZ52,SW2162,ST377815000,EW2162,ET377815000
--HSDV:0.006, VSDV:0.012, STATUS:FIXED, SATS:12, PDOP:1.715, HDOP:1.000, VDOP:1.393, TDOP:1.048, GDOP:1.357
GPS,PNZ53,LA41.075097376020,LN20.471116029940,EL746.437000,--

--GS,PNZ53,N 4554159.2958,E 482512.3089,EL702.7552,--
--GT,PNZ53,SW2162,ST377830000,EW2162,ET377830000
--HSDV:0.006,VSDV:0.012,STATUS:FIXED,SATS:12,PDOP:1.714,HDOP:1.000,VDOP:1.392,TDOP:1.048,GDOP:1.356
GPS,PNZ54,LA41.075092726860,LN20.471118656260,EL746.374000,--
--GS,PNZ54,N 4554157.8603,E 482512.9179,EL702.6923,--
--GT,PNZ54,SW2162,ST377837000,EW2162,ET377837000
--HSDV:0.006,VSDV:0.012,STATUS:FIXED,SATS:13,PDOP:1.763,HDOP:0.800,VDOP:1.571,TDOP:0.745,GDOP:1.598
GPS,PNZ55,LA41.075088533220,LN20.471120456200,EL746.269000,--
--GS,PNZ55,N 4554156.5658,E 482513.3345,EL702.5873,--
--GT,PNZ55,SW2162,ST377845000,EW2162,ET377845000
--HSDV:0.007,VSDV:0.013,STATUS:FIXED,SATS:11,PDOP:1.940,HDOP:1.000,VDOP:1.662,TDOP:0.906,GDOP:1.715
GPS,PNZ56,LA41.075092146300,LN20.471120834440,EL746.341000,--
--GS,PNZ56,N 4554157.6800,E 482513.4254,EL702.6592,--
--GT,PNZ56,SW2162,ST377874000,EW2162,ET377874000
--HSDV:0.006,VSDV:0.012,STATUS:FIXED,SATS:12,PDOP:1.813,HDOP:1.000,VDOP:1.512,TDOP:0.927,GDOP:1.558
GPS,PNZ57,LA41.075084511540,LN20.471143363480,EL746.093000,--
--GS,PNZ57,N 4554155.3122,E 482518.6737,EL702.4110,--
--GT,PNZ57,SW2162,ST377885000,EW2162,ET377885000
--HSDV:0.006,VSDV:0.012,STATUS:FIXED,SATS:11,PDOP:2.049,HDOP:1.000,VDOP:1.788,TDOP:0.704,GDOP:1.924
GPS,PNZ58,LA41.075098302480,LN20.471145474160,EL746.072000,--
--GS,PNZ58,N 4554159.5647,E 482519.1764,EL702.3898,--
--GT,PNZ58,SW2162,ST377900000,EW2162,ET377900000
--HSDV:0.006,VSDV:0.013,STATUS:FIXED,SATS:12,PDOP:1.812,HDOP:1.000,VDOP:1.511,TDOP:0.925,GDOP:1.558
GPS,PNZ59,LA41.075096970420,LN20.471160997180,EL745.770000,--
--GS,PNZ59,N 4554159.1449,E 482522.7955,EL702.0876,--
--GT,PNZ59,SW2162,ST377913000,EW2162,ET377913000
--HSDV:0.007,VSDV:0.013,STATUS:FIXED,SATS:11,PDOP:1.812,HDOP:1.000,VDOP:1.511,TDOP:0.925,GDOP:1.558
GPS,PNZ60,LA41.075097973800,LN20.471161100440,EL745.871000,--
--GS,PNZ60,N 4554159.4544,E 482522.8203,EL702.1886,--
--GT,PNZ60,SW2162,ST377920000,EW2162,ET377920000
--HSDV:0.007,VSDV:0.014,STATUS:FIXED,SATS:12,PDOP:1.812,HDOP:1.000,VDOP:1.511,TDOP:0.923,GDOP:1.559
GPS,PNZ61,LA41.075079039360,LN20.471163075340,EL745.907000,--
--GS,PNZ61,N 4554153.6130,E 482523.2666,EL702.2248,--
--GT,PNZ61,SW2162,ST377935000,EW2162,ET377935000
--HSDV:0.007,VSDV:0.014,STATUS:FIXED,SATS:11,PDOP:2.688,HDOP:1.000,VDOP:2.495,TDOP:0.244,GDOP:2.699
GPS,PNZ62,LA41.075071447920,LN20.471190896080,EL745.370000,--
--GS,PNZ62,N 4554151.2555,E 482529.7490,EL701.6874,--
--GT,PNZ62,SW2162,ST377946000,EW2162,ET377946000
--HSDV:0.007,VSDV:0.014,STATUS:FIXED,SATS:10,PDOP:2.773,HDOP:1.200,VDOP:2.500,TDOP:0.606,GDOP:2.706
GPS,PNZ63,LA41.075062550520,LN20.471211292420,EL745.179000,--
--GS,PNZ63,N 4554148.4995,E 482534.4989,EL701.4963,--
--GT,PNZ63,SW2162,ST377956000,EW2162,ET377956000
--HSDV:0.008,VSDV:0.015,STATUS:FIXED,SATS:10,PDOP:2.780,HDOP:1.200,VDOP:2.508,TDOP:0.604,GDOP:2.714
GPS,PNZ64,LA41.075053162980,LN20.471223885820,EL745.205000,--
--GS,PNZ64,N 4554145.5967,E 482537.4288,EL701.5222,--
--GT,PNZ64,SW2162,ST377967000,EW2162,ET377967000
--HSDV:0.008,VSDV:0.014,STATUS:FIXED,SATS:11,PDOP:2.056,HDOP:1.000,VDOP:1.796,TDOP:0.691,GDOP:1.936
GPS,PNZ65,LA41.075043097680,LN20.471229863080,EL745.136000,--
--GS,PNZ65,N 4554142.4887,E 482538.8151,EL701.4532,--
--GT,PNZ65,SW2162,ST377979000,EW2162,ET377979000
--HSDV:0.008,VSDV:0.015,STATUS:FIXED,SATS:11,PDOP:2.057,HDOP:1.000,VDOP:1.797,TDOP:0.691,GDOP:1.937
GPS,PNZ66,LA41.075041377780,LN20.471231517760,EL745.137000,--
--GS,PNZ66,N 4554141.9573,E 482539.1997,EL701.4542,--
--GT,PNZ66,SW2162,ST377993000,EW2162,ET377993000
--HSDV:0.008,VSDV:0.015,STATUS:FIXED,SATS:12,PDOP:1.811,HDOP:1.000,VDOP:1.510,TDOP:0.920,GDOP:1.560
GPS,PNZ67,LA41.075057624100,LN20.471240172400,EL745.129000,--
--GS,PNZ67,N 4554146.9634,E 482541.2304,EL701.4459,--
--GT,PNZ67,SW2162,ST378009000,EW2162,ET378009000
--HSDV:0.008,VSDV:0.015,STATUS:FIXED,SATS:12,PDOP:1.944,HDOP:1.000,VDOP:1.667,TDOP:0.898,GDOP:1.724
GPS,PNZ68,LA41.075008285500,LN20.471221036360,EL745.232000,--
--GS,PNZ68,N 4554131.7561,E 482536.7303,EL701.5498,--
--GT,PNZ68,SW2162,ST378030000,EW2162,ET378030000
--HSDV:0.008,VSDV:0.015,STATUS:FIXED,SATS:10,PDOP:2.829,HDOP:1.100,VDOP:2.606,TDOP:0.454,GDOP:2.792
GPS,PNZ69,LA41.074988421780,LN20.471217384220,EL745.175000,--
--GS,PNZ69,N 4554125.6313,E 482535.8635,EL701.4931,--
--GT,PNZ69,SW2162,ST378045000,EW2162,ET378045000
--HSDV:0.008,VSDV:0.014,STATUS:FIXED,SATS:12,PDOP:1.810,HDOP:1.000,VDOP:1.509,TDOP:0.918,GDOP:1.560
GPS,PNZ70,LA41.074987701960,LN20.471211763660,EL745.241000,--
--GS,PNZ70,N 4554125.4125,E 482534.5522,EL701.5592,--
--GT,PNZ70,SW2162,ST378063000,EW2162,ET378063000
--HSDV:0.008,VSDV:0.014,STATUS:FIXED,SATS:10,PDOP:1.867,HDOP:1.100,VDOP:1.509,TDOP:1.026,GDOP:1.560
GPS,PNZ71,LA41.074978482060,LN20.471240924440,EL745.489000,--
--GS,PNZ71,N 4554122.5520,E 482541.3459,EL701.8068,--
--GT,PNZ71,SW2162,ST378089000,EW2162,ET378089000
--HSDV:0.007,VSDV:0.015,STATUS:FIXED,SATS:10,PDOP:2.864,HDOP:1.200,VDOP:2.600,TDOP:0.525,GDOP:2.815
GPS,PNZ72,LA41.075004731060,LN20.471247111810,EL745.640000,--
--GS,PNZ72,N 4554130.6430,E 482542.8088,EL701.9574,--
--GT,PNZ72,SW2162,ST378106000,EW2162,ET378106000
--HSDV:0.008,VSDV:0.015,STATUS:FIXED,SATS:12,PDOP:2.066,HDOP:1.000,VDOP:1.808,TDOP:0.677,GDOP:1.952
GPS,PNZ73,LA41.075016480660,LN20.471248521700,EL745.668000,--
--GS,PNZ73,N 4554134.2682,E 482543.1465,EL701.9852,--
--GT,PNZ73,SW2162,ST378126000,EW2162,ET378126000
--HSDV:0.008,VSDV:0.015,STATUS:FIXED,SATS:11,PDOP:1.945,HDOP:1.000,VDOP:1.668,TDOP:0.892,GDOP:1.728
GPS,PNZ74,LA41.075028010680,LN20.471251827700,EL745.642000,--
--GS,PNZ74,N 4554137.8226,E 482543.9262,EL701.9590,--
--GT,PNZ74,SW2162,ST378141000,EW2162,ET378141000
--HSDV:0.008,VSDV:0.016,STATUS:FIXED,SATS:11,PDOP:2.086,HDOP:1.000,VDOP:1.831,TDOP:0.393,GDOP:2.049
GPS,PNZ75,LA41.075037525240,LN20.471255916100,EL745.560000,--
--GS,PNZ75,N 4554140.7550,E 482544.8868,EL701.8768,--
--GT,PNZ75,SW2162,ST378152000,EW2162,ET378152000
--HSDV:0.009,VSDV:0.016,STATUS:FIXED,SATS:11,PDOP:2.827,HDOP:1.000,VDOP:2.644,TDOP:0.454,GDOP:2.863
GPS,PNZ76,LA41.075047385460,LN20.471261328280,EL745.474000,--
--GS,PNZ76,N 4554143.7933,E 482546.1565,EL701.7906,--
--GT,PNZ76,SW2162,ST378164000,EW2162,ET378164000
--HSDV:0.010,VSDV:0.019,STATUS:FIXED,SATS:11,PDOP:4.575,HDOP:1.000,VDOP:4.464,TDOP:2.549,GDOP:5.237
GPS,PNZ77,LA41.075056967760,LN20.471267574700,EL745.458000,--
--GS,PNZ77,N 4554146.7453,E 482547.6205,EL701.7744,--
--GT,PNZ77,SW2162,ST378178000,EW2162,ET378178000
--HSDV:0.011,VSDV:0.025,STATUS:FIXED,SATS:8,PDOP:4.717,HDOP:1.500,VDOP:4.472,TDOP:2.291,GDOP:5.244
GPS,PNZ78,LA41.075066333400,LN20.471274712420,EL745.376000,--
--GS,PNZ78,N 4554149.6300,E 482549.2922,EL701.6922,--
--GT,PNZ78,SW2162,ST378194000,EW2162,ET378194000
--HSDV:0.010,VSDV:0.020,STATUS:FIXED,SATS:11,PDOP:2.960,HDOP:1.000,VDOP:2.786,TDOP:0.795,GDOP:3.065
GPS,PNZ79,LA41.075097863520,LN20.471183252680,EL745.374000,--
--GS,PNZ79,N 4554159.4077,E 482527.9864,EL701.6912,--
--GT,PNZ79,SW2162,ST378248000,EW2162,ET378248000
--HSDV:0.009,VSDV:0.018,STATUS:FIXED,SATS:12,PDOP:1.805,HDOP:1.000,VDOP:1.503,TDOP:0.907,GDOP:1.561
GPS,PNZ80,LA41.075100057120,LN20.471224923340,EL745.002000,--
--GS,PNZ80,N 4554160.0694,E 482537.7062,EL701.3186,--
--GT,PNZ80,SW2162,ST378268000,EW2162,ET378268000
--HSDV:0.010,VSDV:0.019,STATUS:FIXED,SATS:11,PDOP:2.088,HDOP:1.100,VDOP:1.775,TDOP:0.849,GDOP:1.908
GPS,PNZ81,LA41.075086204620,LN20.471225232040,EL745.116000,--
--GS,PNZ81,N 4554155.7875,E 482537.7677,EL701.4327,--
--GT,PNZ81,SW2162,ST378281000,EW2162,ET378281000

```

--HSDV:0.009, VSDV:0.019, STATUS:FIXED, SATS:7, PDOP:3.673, HDOP:1.600, VDOP:3.306, TDOP:0.934, GDOP:3.552
GPS,PNSH101,LA41.075106608160,LN20.471223595060,EL745.015000,--
--GS,PNSH101,N 4554162.0818,E 482537.4014,EL701.3315,--
--GT,PNSH101,SW2162,ST378305000,EW2162,ET378305000
--HSDV:0.011, VSDV:0.024, STATUS:FIXED, SATS:12, PDOP:1.804, HDOP:1.000, VDOP:1.501, TDOP:0.905, GDOP:1.560
GPS,PN102,LA41.075106533400,LN20.471246860000,EL745.159000,--
--GS,PN102,N 4554162.0455,E 482542.8270,EL701.4752,--
--GT,PN102,SW2162,ST378324000,EW2162,ET378324000
--HSDV:0.010, VSDV:0.019, STATUS:FIXED, SATS:12, PDOP:2.239, HDOP:1.000, VDOP:2.003, TDOP:0.398, GDOP:2.203
GPS,PN103,LA41.075118279300,LN20.471278086400,EL745.046000,--
--GS,PN103,N 4554165.6506,E 482550.1182,EL701.3615,--
--GT,PN103,SW2162,ST378336000,EW2162,ET378336000
--HSDV:0.010, VSDV:0.020, STATUS:FIXED, SATS:11, PDOP:2.083, HDOP:1.100, VDOP:1.769, TDOP:0.845, GDOP:1.904
GPS,PN104,LA41.075125156680,LN20.471280531760,EL744.619000,--
--GS,PN104,N 4554167.7705,E 482550.6937,EL700.9344,--
--GT,PN104,SW2162,ST378358000,EW2162,ET378358000
--HSDV:0.010, VSDV:0.019, STATUS:FIXED, SATS:12, PDOP:1.802, HDOP:1.000, VDOP:1.499, TDOP:0.902, GDOP:1.560
GPS,PN105,LA41.075132917860,LN20.471276353300,EL744.142000,--
--GS,PN105,N 4554170.1668,E 482549.7251,EL700.4574,--
--GT,PN105,SW2162,ST378368000,EW2162,ET378368000
--HSDV:0.010, VSDV:0.020, STATUS:FIXED, SATS:12, PDOP:1.802, HDOP:1.000, VDOP:1.499, TDOP:0.902, GDOP:1.560
GPS,PN106,LA41.075140829100,LN20.471258041600,EL743.837000,--
--GS,PN106,N 4554172.6174,E 482545.4605,EL700.1526,--
--GT,PN106,SW2162,ST378378000,EW2162,ET378378000
--HSDV:0.011, VSDV:0.022, STATUS:FIXED, SATS:11, PDOP:2.076, HDOP:1.000, VDOP:1.819, TDOP:0.651, GDOP:1.971
GPS,PNRE107,LA41.075145619020,LN20.471248201720,EL743.402000,--
--GS,PNRE107,N 4554174.1004,E 482543.1693,EL699.7177,--
--GT,PNRE107,SW2162,ST378394000,EW2162,ET378394000
--HSDV:0.011, VSDV:0.024, STATUS:FIXED, SATS:10, PDOP:1.959, HDOP:1.000, VDOP:1.684, TDOP:0.817, GDOP:1.780
GPS,PNRE108,LA41.075156887920,LN20.471255483380,EL743.446000,--
--GS,PNRE108,N 4554177.5721,E 482544.8760,EL699.7615,--
--GT,PNRE108,SW2162,ST378404000,EW2162,ET378404000
--HSDV:0.023, VSDV:0.077, STATUS:FIXED, SATS:7, PDOP:9.128, HDOP:2.800, VDOP:8.688, TDOP:5.753, GDOP:10.790
GPS,PNRE109,LA41.075171083980,LN20.471265221920,EL743.394000,--
--GS,PNRE109,N 4554181.9453,E 482547.1579,EL699.7092,--
--GT,PNRE109,SW2162,ST378424000,EW2162,ET378424000
--HSDV:0.013, VSDV:0.026, STATUS:FIXED, SATS:12, PDOP:1.799, HDOP:1.000, VDOP:1.496, TDOP:0.899, GDOP:1.559
GPS,PNRE110,LA41.075182561920,LN20.471273088820,EL743.404000,--
--GS,PNRE110,N 4554185.4811,E 482549.0012,EL699.7189,--
--GT,PNRE110,SW2162,ST378441000,EW2162,ET378441000
--HSDV:0.013, VSDV:0.026, STATUS:FIXED, SATS:12, PDOP:1.799, HDOP:1.000, VDOP:1.496, TDOP:0.899, GDOP:1.559
GPS,PN111,LA41.075176387500,LN20.471291480620,EL745.731000,--
--GS,PN111,N 4554183.5662,E 482539.2839,EL702.0456,--
--GT,PN111,SW2162,ST378462000,EW2162,ET378462000
--HSDV:0.013, VSDV:0.026, STATUS:FIXED, SATS:12, PDOP:1.799, HDOP:1.000, VDOP:1.495, TDOP:0.899, GDOP:1.558
GPS,PN112,LA41.075160645300,LN20.471276026960,EL745.487000,--
--GS,PN112,N 4554178.7194,E 482549.6700,EL701.8020,--
--GT,PN112,SW2162,ST378474000,EW2162,ET378474000
--HSDV:0.014, VSDV:0.028, STATUS:FIXED, SATS:12, PDOP:2.077, HDOP:1.000, VDOP:1.820, TDOP:0.642, GDOP:1.975
GPS,PN113,LA41.075153305140,LN20.471274469540,EL744.894000,--
--GS,PN113,N 4554176.4562,E 482549.3012,EL701.2092,--
--GT,PN113,SW2162,ST378484000,EW2162,ET378484000
--HSDV:0.014, VSDV:0.029, STATUS:FIXED, SATS:10, PDOP:2.331, HDOP:1.200, VDOP:1.998, TDOP:0.761, GDOP:2.203
GPS,PN114,LA41.075149190700,LN20.471283161560,EL745.027000,--
--GS,PN114,N 4554175.1822,E 482551.3252,EL701.3421,--
--GT,PN114,SW2162,ST378491000,EW2162,ET378491000
--HSDV:0.010, VSDV:0.021, STATUS:FIXED, SATS:7, PDOP:3.631, HDOP:1.900, VDOP:3.094, TDOP:1.194, GDOP:3.429
GPS,PN115,LA41.075137108740,LN20.471292829720,EL744.989000,--
--GS,PN115,N 4554171.4590,E 482553.5708,EL701.3041,--
--GT,PN115,SW2162,ST378501000,EW2162,ET378501000
--HSDV:0.009, VSDV:0.019, STATUS:FIXED, SATS:10, PDOP:3.068, HDOP:1.200, VDOP:2.824, TDOP:0.182, GDOP:3.063
GPS,PNZP116,LA41.075136245880,LN20.471287486180,EL744.564000,--
--GS,PNZP116,N 4554171.1869,E 482552.3239,EL700.8792,--
--GT,PNZP116,SW2162,ST378521000,EW2162,ET378521000
--HSDV:0.009, VSDV:0.018, STATUS:FIXED, SATS:12, PDOP:1.796, HDOP:1.000, VDOP:1.492, TDOP:0.895, GDOP:1.557
GPS,PN117,LA41.075171322300,LN20.471303489740,EL745.371000,--
--GS,PN117,N 4554181.9970,E 482556.0827,EL701.6855,--
--GT,PN117,SW2162,ST378546000,EW2162,ET378546000
--HSDV:0.009, VSDV:0.018, STATUS:FIXED, SATS:11, PDOP:1.797, HDOP:1.000, VDOP:1.493, TDOP:0.871, GDOP:1.572
GPS,PN118,LA41.075195589180,LN20.471324728840,EL745.867000,--
--GS,PN118,N 4554189.4699,E 482561.0543,EL702.1808,--
--GT,PN118,SW2162,ST378562000,EW2162,ET378562000
--HSDV:0.011, VSDV:0.025, STATUS:FIXED, SATS:9, PDOP:6.258, HDOP:1.100, VDOP:6.161, TDOP:3.412, GDOP:7.128
GPS,PN119,LA41.075211814560,LN20.471327786980,EL745.820000,--
--GS,PN119,N 4554194.4728,E 482561.7797,EL702.1336,--
--GT,PN119,SW2162,ST378575000,EW2162,ET378575000
--HSDV:0.010, VSDV:0.025, STATUS:FIXED, SATS:12, PDOP:1.794, HDOP:1.000, VDOP:1.490, TDOP:0.894, GDOP:1.556
GPS,PN120,LA41.075218163100,LN20.471310421060,EL745.462000,--
--GS,PN120,N 4554196.4409,E 482557.7346,EL701.7758,--
--GT,PN120,SW2162,ST378612000,EW2162,ET378612000
--HSDV:0.010, VSDV:0.021, STATUS:FIXED, SATS:12, PDOP:2.182, HDOP:1.000, VDOP:1.939, TDOP:0.629, GDOP:2.089
GPS,PN121,LA41.075235147480,LN20.471325167200,EL745.901000,--
--GS,PN121,N 4554201.6713,E 482561.1864,EL702.2143,--
--GT,PN121,SW2162,ST378637000,EW2162,ET378637000
--HSDV:0.011, VSDV:0.025, STATUS:FIXED, SATS:8, PDOP:2.453, HDOP:1.400, VDOP:2.014, TDOP:0.742, GDOP:2.338
GPS,PN122,LA41.075225747520,LN20.471344717420,EL746.029000,--
--GS,PN122,N 4554198.7607,E 482565.7386,EL702.3421,--
--GT,PN122,SW2162,ST378653000,EW2162,ET378653000
--HSDV:0.013, VSDV:0.029, STATUS:FIXED, SATS:9, PDOP:6.117, HDOP:1.300, VDOP:5.977, TDOP:3.253, GDOP:6.928
GPS,PN123,LA41.075258155560,LN20.471350252000,EL746.211000,--
--GS,PN123,N 4554208.7537,E 482567.0538,EL702.5236,--
--GT,PN123,SW2162,ST378695000,EW2162,ET378695000
--HSDV:0.011, VSDV:0.027, STATUS:FIXED, SATS:10, PDOP:3.091, HDOP:1.100, VDOP:2.889, TDOP:2.348, GDOP:2.011
GPS,PN124,LA41.075261611620,LN20.471356231540,EL746.217000,--
--GS,PN124,N 4554209.8163,E 482568.4509,EL702.5295,--
--GT,PN124,SW2162,ST378707000,EW2162,ET378707000
--HSDV:0.021, VSDV:0.049, STATUS:FIXED, SATS:6, PDOP:4.791, HDOP:1.600, VDOP:4.516, TDOP:2.583, GDOP:5.443
GPS,PN125,LA41.075265875100,LN20.471376695560,EL745.826000,--
--GS,PN125,N 4554211.1196,E 482573.2266,EL702.1382,--
--GT,PN125,SW2162,ST378738000,EW2162,ET378738000
--HSDV:0.012, VSDV:0.028, STATUS:FIXED, SATS:10, PDOP:3.065, HDOP:1.000, VDOP:2.897, TDOP:2.307, GDOP:2.017
GPS,PN126,LA41.075280610680,LN20.471384964880,EL745.800000,--
--GS,PN126,N 4554215.6601,E 482575.1662,EL702.1119,--
--GT,PN126,SW2162,ST378747000,EW2162,ET378747000
--HSDV:0.019, VSDV:0.042, STATUS:FIXED, SATS:8, PDOP:3.443, HDOP:1.300, VDOP:3.188, TDOP:0.974, GDOP:3.578
GPS,PN127,LA41.075305406340,LN20.471395012240,EL745.727000,--
--GS,PN127,N 4554223.3024,E 482577.5281,EL702.0384,--
--GT,PN127,SW2162,ST378759000,EW2162,ET378759000
--HSDV:0.016, VSDV:0.038, STATUS:FIXED, SATS:11, PDOP:3.058, HDOP:1.000, VDOP:2.890, TDOP:0.704, GDOP:3.138
GPS,PN128,LA41.07531112140,LN20.471405517700,EL745.645000,--
--GS,PN128,N 4554231.2253,E 482579.9974,EL701.9559,--
--GT,PN128,SW2162,ST378772000,EW2162,ET378772000
--HSDV:0.013, VSDV:0.028, STATUS:FIXED, SATS:10, PDOP:1.979, HDOP:1.100, VDOP:1.645, TDOP:0.980, GDOP:1.719
GPS,PN0G129,LA41.075351351760,LN20.471440988620,EL745.526000,--

```

--GS, PNOG129, N 4554237.4479, E 482588.2849, EL701.8361, --
--GT, PNOG129, SW2162, ST378806000, EW2162, ET378806000
--HSDV:0.011, VSDV:0.026, STATUS:FIXED, SATS:11, PDOP:3.063, HDOP:1.000, VDOP:2.895, TDOP:0.710, GDOP:3.144
GPS, PNOG130, LA41.075283726780, LN20.471423221720, EL745.583000, --
--GS, PNOG130, N 4554216.5994, E 482584.0904, EL701.8942, --
--GT, PNOG130, SW2162, ST378840000, EW2162, ET378840000
--HSDV:0.011, VSDV:0.026, STATUS:FIXED, SATS:10, PDOP:3.220, HDOP:1.100, VDOP:3.026, TDOP:0.862, GDOP:3.333
GPS, PNOG131, LA41.075266499100, LN20.471417071420, EL745.695000, --
--GS, PNOG131, N 4554211.2891, E 482582.6431, EL702.0065, --
--GT, PNOG131, SW2162, ST378834000, EW2162, ET378834000
--HSDV:0.010, VSDV:0.024, STATUS:FIXED, SATS:10, PDOP:3.103, HDOP:1.100, VDOP:2.902, TDOP:0.832, GDOP:3.213
GPS, PNOG132, LA41.075228084100, LN20.471393456380, EL745.517000, --
--GS, PNOG132, N 4554199.4536, E 482577.1068, EL701.8294, --
--GT, PNOG132, SW2162, ST378877000, EW2162, ET378877000
--HSDV:0.011, VSDV:0.033, STATUS:FIXED, SATS:8, PDOP:4.607, HDOP:1.400, VDOP:4.389, TDOP:2.342, GDOP:5.168
GPS, PNOG133, LA41.075184807600, LN20.471364385780, EL745.635000, --
--GS, PNOG133, N 4554186.1217, E 482570.2946, EL701.9484, --
--GT, PNOG133, SW2162, ST378913000, EW2162, ET378913000
--HSDV:0.011, VSDV:0.025, STATUS:FIXED, SATS:11, PDOP:3.066, HDOP:1.000, VDOP:2.898, TDOP:0.720, GDOP:3.149
GPS, PNEOR134, LA41.075183625060, LN20.471361548860, EL745.486000, --
--GS, PNEOR134, N 4554185.7586, E 482569.6321, EL701.7994, --
--GT, PNEOR134, SW2162, ST378929000, EW2162, ET378929000
--HSDV:0.011, VSDV:0.025, STATUS:FIXED, SATS:10, PDOP:3.100, HDOP:1.100, VDOP:2.898, TDOP:0.549, GDOP:3.148
GPS, PNOG135, LA41.075160738480, LN20.471349344560, EL745.448000, --
--GS, PNOG135, N 4554178.7063, E 482566.7686, EL701.7619, --
--GT, PNOG135, SW2162, ST378951000, EW2162, ET378951000
--HSDV:0.010, VSDV:0.024, STATUS:FIXED, SATS:10, PDOP:3.099, HDOP:1.100, VDOP:2.897, TDOP:0.554, GDOP:3.148
GPS, PNOG136, LA41.075126583180, LN20.471325502240, EL745.272000, --
--GS, PNOG136, N 4554168.1848, E 482561.1825, EL701.5867, --
--GT, PNOG136, SW2162, ST378969000, EW2162, ET378969000
--HSDV:0.011, VSDV:0.025, STATUS:FIXED, SATS:10, PDOP:3.107, HDOP:1.100, VDOP:2.906, TDOP:0.878, GDOP:3.229
GPS, PNOG137, LA41.075108769480, LN20.471314655080, EL745.342000, --
--GS, PNOG137, N 4554162.6965, E 482558.6394, EL701.6571, --
--GT, PNOG137, SW2162, ST378981000, EW2162, ET378981000
--HSDV:0.011, VSDV:0.027, STATUS:FIXED, SATS:9, PDOP:3.144, HDOP:1.200, VDOP:2.906, TDOP:0.740, GDOP:3.230
GPS, PNOG138, LA41.075079887100, LN20.471295311620, EL745.284000, --
--GS, PNOG138, N 4554153.7989, E 482554.1064, EL701.5997, --
--GT, PNOG138, SW2162, ST379003000, EW2162, ET379003000
--HSDV:0.013, VSDV:0.029, STATUS:FIXED, SATS:11, PDOP:1.762, HDOP:1.000, VDOP:1.451, TDOP:0.838, GDOP:1.550
GPS, PNB139, LA41.075122749540, LN20.471272216000, EL745.126000, --
--GS, PNB139, N 4554167.0328, E 482548.7526, EL701.4416, --
--GT, PNB139, SW2162, ST379044000, EW2162, ET379044000
--HSDV:0.013, VSDV:0.029, STATUS:FIXED, SATS:11, PDOP:1.767, HDOP:1.000, VDOP:1.457, TDOP:0.838, GDOP:1.556
GPS, PNB140, LA41.075122989600, LN20.471277466540, EL744.954000, --
--GS, PNB140, N 4554167.1038, E 482549.9772, EL701.2695, --
--GT, PNB140, SW2162, ST379056000, EW2162, ET379056000
--HSDV:0.017, VSDV:0.035, STATUS:FIXED, SATS:10, PDOP:1.898, HDOP:1.200, VDOP:1.471, TDOP:1.019, GDOP:1.602
GPS, PN141, LA41.075135109480, LN20.471243357140, EL745.408000, --
--GS, PN141, N 4554170.8617, E 482542.0317, EL701.7239, --
--GT, PN141, SW2162, ST379081000, EW2162, ET379081000
--HSDV:0.015, VSDV:0.034, STATUS:FIXED, SATS:10, PDOP:3.340, HDOP:1.100, VDOP:3.154, TDOP:0.891, GDOP:3.457
GPS, PN142, LA41.075131088940, LN20.471225000560, EL745.263000, --
--GS, PN142, N 4554169.6320, E 482537.7477, EL701.5792, --
--GT, PN142, SW2162, ST379091000, EW2162, ET379091000
--HSDV:0.016, VSDV:0.035, STATUS:FIXED, SATS:8, PDOP:3.161, HDOP:1.300, VDOP:2.881, TDOP:0.260, GDOP:3.150
GPS, PNRE143, LA41.075139014220, LN20.471224520380, EL742.650000, --
--GS, PNRE143, N 4554172.0767, E 482537.6415, EL698.9662, --
--GT, PNRE143, SW2162, ST379144000, EW2162, ET379144000
--HSDV:0.015, VSDV:0.035, STATUS:FIXED, SATS:8, PDOP:3.523, HDOP:1.300, VDOP:3.274, TDOP:0.370, GDOP:3.542
GPS, PN144, LA41.075079132200, LN20.471301842560, EL745.768000, --
--GS, PN144, N 4554153.5561, E 482555.6289, EL702.0836, --
--GT, PN144, SW2162, ST379172000, EW2162, ET379172000
--HSDV:0.011, VSDV:0.025, STATUS:FIXED, SATS:11, PDOP:1.781, HDOP:1.000, VDOP:1.474, TDOP:0.836, GDOP:1.573
GPS, PN145, LA41.075068530360, LN20.471314896640, EL745.441000, --
--GS, PN145, N 4554150.2847, E 482558.6653, EL701.7566, --
--GT, PN145, SW2162, ST379185000, EW2162, ET379185000
--HSDV:0.011, VSDV:0.026, STATUS:FIXED, SATS:10, PDOP:1.901, HDOP:1.100, VDOP:1.551, TDOP:1.010, GDOP:1.611
GPS, PN146, LA41.075051762100, LN20.471344517380, EL745.768000, --
--GS, PN146, N 4554145.0957, E 482565.5606, EL702.0833, --
--GT, PN146, SW2162, ST379199000, EW2162, ET379199000
--HSDV:0.014, VSDV:0.028, STATUS:FIXED, SATS:10, PDOP:3.061, HDOP:1.100, VDOP:2.857, TDOP:0.530, GDOP:3.107
GPS, PN147, LA41.075043143040, LN20.471362961680, EL745.785000, --
--GS, PN147, N 4554142.4267, E 482569.8555, EL702.1001, --
--GT, PN147, SW2162, ST379211000, EW2162, ET379211000
--HSDV:0.014, VSDV:0.029, STATUS:FIXED, SATS:9, PDOP:3.097, HDOP:1.200, VDOP:2.855, TDOP:0.224, GDOP:3.105
GPS, PNK148, LA41.07500006920, LN20.471267133840, EL745.860000, --
--GS, PNK148, N 4554144.5414, E 482570.8337, EL702.1750, --
--GT, PNK148, SW2162, ST379225000, EW2162, ET379225000
--HSDV:0.013, VSDV:0.026, STATUS:FIXED, SATS:11, PDOP:2.248, HDOP:1.000, VDOP:2.013, TDOP:0.812, GDOP:2.390
GPS, PNK149, LA41.075064026580, LN20.471364555880, EL745.834000, --
--GS, PNK149, N 4554148.8672, E 482570.2431, EL702.1488, --
--GT, PNK149, SW2162, ST379234000, EW2162, ET379234000
--HSDV:0.012, VSDV:0.026, STATUS:FIXED, SATS:11, PDOP:2.147, HDOP:1.000, VDOP:1.900, TDOP:0.438, GDOP:2.102
GPS, PNK150, LA41.075068440480, LN20.471380527640, EL745.879000, --
--GS, PNK150, N 4554150.2196, E 482573.9713, EL702.1935, --
--GT, PNK150, SW2162, ST379245000, EW2162, ET379245000
--HSDV:0.011, VSDV:0.024, STATUS:FIXED, SATS:12, PDOP:1.575, HDOP:0.900, VDOP:1.293, TDOP:0.738, GDOP:1.392
GPS, PNK151, LA41.075059090080, LN20.471388028180, EL745.981000, --
--GS, PNK151, N 4554147.3312, E 482575.7134, EL702.2955, --
--GT, PNK151, SW2162, ST379255000, EW2162, ET379255000
--HSDV:0.011, VSDV:0.024, STATUS:FIXED, SATS:11, PDOP:2.146, HDOP:1.000, VDOP:1.899, TDOP:0.438, GDOP:2.101
GPS, PNK152, LA41.075059383360, LN20.471391627280, EL745.953000, --
--GS, PNK152, N 4554147.4196, E 482576.5530, EL702.2675, --
--GT, PNK152, SW2162, ST379263000, EW2162, ET379263000
--HSDV:0.011, VSDV:0.024, STATUS:FIXED, SATS:12, PDOP:1.577, HDOP:0.900, VDOP:1.295, TDOP:0.737, GDOP:1.394
GPS, PNK153, LA41.075066362440, LN20.471388017080, EL745.951000, --
--GS, PNK153, N 4554149.5743, E 482575.7163, EL702.2654, --
--GT, PNK153, SW2162, ST379270000, EW2162, ET379270000
--HSDV:0.012, VSDV:0.025, STATUS:FIXED, SATS:11, PDOP:1.793, HDOP:1.000, VDOP:1.488, TDOP:0.838, GDOP:1.585
GPS, PNK154, LA41.075073054720, LN20.471390602180, EL745.958000, --
--GS, PNK154, N 4554151.6371, E 482576.3243, EL702.2723, --
--GT, PNK154, SW2162, ST379277000, EW2162, ET379277000
--HSDV:0.012, VSDV:0.025, STATUS:FIXED, SATS:12, PDOP:1.579, HDOP:0.900, VDOP:1.297, TDOP:0.737, GDOP:1.396
GPS, PNK155, LA41.075076586500, LN20.471394961660, EL745.883000, --
--GS, PNK155, N 4554152.7239, E 482577.3436, EL702.1972, --
--GT, PNK155, SW2162, ST379286000, EW2162, ET379286000
--HSDV:0.012, VSDV:0.025, STATUS:FIXED, SATS:12, PDOP:1.579, HDOP:0.900, VDOP:1.298, TDOP:0.737, GDOP:1.397
GPS, PNK156, LA41.075083885620, LN20.471395381600, EL745.834000, --
--GS, PNK156, N 4554154.9751, E 482577.4470, EL702.1481, --
--GT, PNK156, SW2162, ST379292000, EW2162, ET379292000
--HSDV:0.011, VSDV:0.025, STATUS:FIXED, SATS:12, PDOP:1.580, HDOP:0.900, VDOP:1.299, TDOP:0.737, GDOP:1.398
GPS, PNK157, LA41.075088548220, LN20.471407474120, EL745.911000, --
--GS, PNK157, N 4554156.4063, E 482580.2707, EL702.2249, --
--GT, PNK157, SW2162, ST379300000, EW2162, ET379300000

--HSDV:0.013, VSDV:0.026, STATUS:FIXED, SATS:12, PDOP:1.622, HDOP:0.900, VDOP:1.349, TDOP:0.619, GDOP:1.499
GPS,PNK158,LA41.075093256180,LN20.471412817540,EL746.049000,--
--GS,PNK158,N 4554157.8554,E 482581.5204,EL702.3627,--
--GT,PNK158,SW2162,ST379307000,EW2162,ET379307000
--HSDV:0.013, VSDV:0.026, STATUS:FIXED, SATS:10, PDOP:1.991, HDOP:1.200, VDOP:1.589, TDOP:0.494, GDOP:1.929
GPS,PNK159,LA41.075091983280,LN20.471431023160,EL746.739000,--
--GS,PNK159,N 4554157.4525,E 482585.7653,EL703.0524,--
--GT,PNK159,SW2162,ST379318000,EW2162,ET379318000
--HSDV:0.012, VSDV:0.025, STATUS:FIXED, SATS:10, PDOP:1.992, HDOP:1.200, VDOP:1.590, TDOP:0.497, GDOP:1.929
GPS,PNK160,LA41.075086964580,LN20.471426015440,EL747.388000,--
--GS,PNK160,N 4554155.9074,E 482584.5937,EL703.7015,--
--GT,PNK160,SW2162,ST379324000,EW2162,ET379324000
--HSDV:0.012, VSDV:0.026, STATUS:FIXED, SATS:9, PDOP:2.055, HDOP:1.300, VDOP:1.591, TDOP:0.707, GDOP:1.929
GPS,PNK161,LA41.075082044400,LN20.471433607960,EL746.813000,--
--GS,PNK161,N 4554154.3854,E 482586.3606,EL703.1265,--
--GT,PNK161,SW2162,ST379320000,EW2162,ET379320000
--HSDV:0.011, VSDV:0.023, STATUS:FIXED, SATS:12, PDOP:1.584, HDOP:0.900, VDOP:1.304, TDOP:0.738, GDOP:1.402
GPS,PNK162,LA41.075079081060,LN20.471442494440,EL747.390000,--
--GS,PNK162,N 4554153.4663,E 482588.4308,EL703.7034,--
--GT,PNK162,SW2162,ST379339000,EW2162,ET379339000
--HSDV:0.011, VSDV:0.023, STATUS:FIXED, SATS:10, PDOP:2.191, HDOP:1.100, VDOP:1.895, TDOP:0.639, GDOP:2.096
GPS,PNK163,LA41.075084692860,LN20.471446158640,EL746.464000,--
--GS,PNK163,N 4554155.1951,E 482589.2896,EL702.7773,--
--GT,PNK163,SW2162,ST379347000,EW2162,ET379347000
--HSDV:0.011, VSDV:0.022, STATUS:FIXED, SATS:10, PDOP:1.708, HDOP:1.100, VDOP:1.306, TDOP:0.972, GDOP:1.404
GPS,PNK164,LA41.075074851600,LN20.471447045260,EL746.398000,--
--GS,PNK164,N 4554152.1591,E 482589.4889,EL702.7114,--
--GT,PNK164,SW2162,ST379357000,EW2162,ET379357000
--HSDV:0.015, VSDV:0.034, STATUS:FIXED, SATS:8, PDOP:3.002, HDOP:1.800, VDOP:2.402, TDOP:0.891, GDOP:3.131
GPS,PNK165,LA41.075071025280,LN20.471437226500,EL746.182000,--
--GS,PNK165,N 4554150.9845,E 482587.1961,EL702.4956,--
--GT,PNK165,SW2162,ST379365000,EW2162,ET379365000
--HSDV:0.011, VSDV:0.022, STATUS:FIXED, SATS:9, PDOP:2.679, HDOP:1.500, VDOP:2.220, TDOP:0.659, GDOP:2.759
GPS,PNK166,LA41.075064376800,LN20.471434581520,EL746.043000,--
--GS,PNK166,N 4554148.9353,E 482586.5743,EL702.3567,--
--GT,PNK166,SW2162,ST379372000,EW2162,ET379372000
--HSDV:0.014, VSDV:0.028, STATUS:FIXED, SATS:9, PDOP:2.679, HDOP:1.500, VDOP:2.220, TDOP:0.659, GDOP:2.759
GPS,PNK167,LA41.075054890740,LN20.471430871420,EL746.076000,--
--GS,PNK167,N 4554146.0115,E 482585.7019,EL702.3899,--
--GT,PNK167,SW2162,ST379383000,EW2162,ET379383000
--HSDV:0.012, VSDV:0.022, STATUS:FIXED, SATS:9, PDOP:2.720, HDOP:1.500, VDOP:2.269, TDOP:0.565, GDOP:2.778
GPS,PNK168,LA41.075058666870,LN20.471420562100,EL747.278000,--
--GS,PNK168,N 4554147.1827,E 482583.3005,EL703.5920,--
--GT,PNK168,SW2162,ST379392000,EW2162,ET379392000
--HSDV:0.011, VSDV:0.022, STATUS:FIXED, SATS:10, PDOP:3.417, HDOP:1.100, VDOP:3.235, TDOP:1.283, GDOP:3.650
GPS,PNK169,LA41.075062648260,LN20.471412081340,EL746.702000,--
--GS,PNK169,N 4554148.4150,E 482581.3257,EL703.0161,--
--GT,PNK169,SW2162,ST379399000,EW2162,ET379399000
--HSDV:0.010, VSDV:0.021, STATUS:FIXED, SATS:12, PDOP:2.977, HDOP:0.900, VDOP:2.838, TDOP:1.145, GDOP:3.190
GPS,PNK170,LA41.075065294140,LN20.471404740040,EL747.201000,--
--GS,PNK170,N 4554149.2353,E 482579.6156,EL703.5151,--
--GT,PNK170,SW2162,ST379412000,EW2162,ET379412000
--HSDV:0.010, VSDV:0.021, STATUS:FIXED, SATS:12, PDOP:1.592, HDOP:0.900, VDOP:1.313, TDOP:0.737, GDOP:1.411
GPS,PNK171,LA41.075052350280,LN20.471405514400,EL747.261000,--
--GS,PNK171,N 4554145.2424,E 482579.7864,EL703.5753,--
--GT,PNK171,SW2162,ST379420000,EW2162,ET379420000
--HSDV:0.010, VSDV:0.021, STATUS:FIXED, SATS:10, PDOP:2.187, HDOP:1.100, VDOP:1.890, TDOP:0.647, GDOP:2.089
GPS,PNK172,LA41.075055015120,LN20.471392533640,EL746.334000,--
--GS,PNK172,N 4554146.0717,E 482576.7611,EL702.6485,--
--GT,PNK172,SW2162,ST379430000,EW2162,ET379430000
--HSDV:0.013, VSDV:0.025, STATUS:FIXED, SATS:8, PDOP:7.299, HDOP:1.600, VDOP:7.121, TDOP:3.227, GDOP:7.980
GPS,PNK173,LA41.075047910100,LN20.471388614620,EL747.207000,--
--GS,PNK173,N 4554143.8825,E 482575.8418,EL703.5216,--
--GT,PNK173,SW2162,ST379444000,EW2162,ET379444000
--HSDV:0.010, VSDV:0.021, STATUS:FIXED, SATS:11, PDOP:3.391, HDOP:1.000, VDOP:3.240, TDOP:1.375, GDOP:3.659
GPS,PNK174,LA41.075057626020,LN20.471376936340,EL747.203000,--
--GS,PNK174,N 4554146.8860,E 482573.1256,EL703.5176,--
--GT,PNK174,SW2162,ST379451000,EW2162,ET379451000
--HSDV:0.020, VSDV:0.036, STATUS:FIXED, SATS:7, PDOP:7.256, HDOP:1.200, VDOP:7.156, TDOP:2.944, GDOP:6.632
GPS,PNK175,LA41.075078687580,LN20.471412377920,EL747.338000,--
--GS,PNK175,N 4554153.3621,E 482581.4070,EL703.6518,--
--GT,PNK175,SW2162,ST379468000,EW2162,ET379468000
--HSDV:0.013, VSDV:0.026, STATUS:FIXED, SATS:9, PDOP:2.741, HDOP:1.300, VDOP:2.413, TDOP:1.524, GDOP:3.136
GPS,PNK176,LA41.075074338360,LN20.471418884020,EL746.766000,--
--GS,PNK176,N 4554152.0169,E 482582.9210,EL703.0798,--
--GT,PNK176,SW2162,ST379474000,EW2162,ET379474000
--HSDV:0.010, VSDV:0.021, STATUS:FIXED, SATS:12, PDOP:1.653, HDOP:0.900, VDOP:1.387, TDOP:0.604, GDOP:1.539
GPS,PNK177,LA41.075069546040,LN20.471427030640,EL747.310000,--
--GS,PNK177,N 4554150.5341,E 482584.8173,EL703.6237,--
--GT,PNK177,SW2162,ST379481000,EW2162,ET379481000
--HSDV:0.010, VSDV:0.020, STATUS:FIXED, SATS:12, PDOP:1.598, HDOP:0.900, VDOP:1.321, TDOP:0.738, GDOP:1.418
GPS,PNK178,LA41.075090625660,LN20.471456875600,EL745.770000,--
--GS,PNK178,N 4554157.0189,E 482591.7933,EL702.0831,--
--GT,PNK178,SW2162,ST379520000,EW2162,ET379520000
--HSDV:0.021, VSDV:0.048, STATUS:FIXED, SATS:5, PDOP:2.419, HDOP:1.900, VDOP:1.497, TDOP:2.163, GDOP:1.083
GPS,PNK179,LA41.075068730820,LN20.471449996120,EL745.948000,--
--GS,PNK179,N 4554150.2695,E 482590.1724,EL702.2614,--
--GT,PNK179,SW2162,ST379530000,EW2162,ET379530000
--HSDV:0.011, VSDV:0.019, STATUS:FIXED, SATS:9, PDOP:2.331, HDOP:1.200, VDOP:1.998, TDOP:1.528, GDOP:2.787
GPS,PNK180,LA41.075054577120,LN20.471445414640,EL745.921000,--
--GS,PNK180,N 4554145.9065,E 482589.0933,EL702.2347,--
--GT,PNK180,SW2162,ST379563000,EW2162,ET379563000
--HSDV:0.016, VSDV:0.033, STATUS:FIXED, SATS:7, PDOP:5.054, HDOP:2.600, VDOP:4.334, TDOP:3.378, GDOP:6.079
GPS,PNK181,LA41.075042437740,LN20.471434065700,EL745.853000,--
--GS,PNK181,N 4554142.1686,E 482586.4374,EL702.1670,--
--GT,PNK181,SW2162,ST379577000,EW2162,ET379577000
--HSDV:0.021, VSDV:0.044, STATUS:FIXED, SATS:8, PDOP:2.626, HDOP:1.700, VDOP:2.002, TDOP:0.941, GDOP:2.790
GPS,PNK182,LA41.075039810700,LN20.471421651340,EL745.935000,--
--GS,PNK182,N 4554141.3654,E 482583.5402,EL702.2492,--
--GT,PNK182,SW2162,ST379585000,EW2162,ET379585000
--HSDV:0.017, VSDV:0.033, STATUS:FIXED, SATS:6, PDOP:2.754, HDOP:1.800, VDOP:2.084, TDOP:1.119, GDOP:2.516
GPS,PNK183,LA41.075071551720,LN20.471344625920,EL745.726000,--
--GS,PNK183,N 4554151.1997,E 482565.6009,EL702.0410,--
--GT,PNK183,SW2162,ST379699000,EW2162,ET379699000
--HSDV:0.008, VSDV:0.017, STATUS:FIXED, SATS:10, PDOP:3.131, HDOP:1.100, VDOP:2.931, TDOP:0.951, GDOP:3.272
GPS,PNK184,LA41.075096233080,LN20.471354265460,EL745.567000,--
--GS,PNK184,N 4554158.8071,E 482567.8675,EL701.8816,--
--GT,PNK184,SW2162,ST379725000,EW2162,ET379725000
--HSDV:0.008, VSDV:0.015, STATUS:FIXED, SATS:13, PDOP:1.474, HDOP:0.800, VDOP:1.238, TDOP:0.752, GDOP:1.268
GPS,PNK185,LA41.075105864280,LN20.471412063400,EL745.533000,--
--GS,PNK185,N 4554161.7448,E 482581.3540,EL701.8466,--
--GT,PNK185,SW2162,ST379759000,EW2162,ET379759000
--HSDV:0.011, VSDV:0.018, STATUS:FIXED, SATS:10, PDOP:1.821, HDOP:1.200, VDOP:1.370, TDOP:0.985, GDOP:1.532
GPS,PNK186,LA41.075118343920,LN20.471380509460,EL745.743000,--

--GS,PN186,N 4554165.6121,E 482574.0047,EL702.0569,--
--GT,PN186,SW2162,ST379786000,EW2162,ET379786000
--HSDV:0.009, VSDV:0.016, STATUS:FIXED, SATS:12, PDOP:2.217, HDOP:0.900, VDOP:2.026, TDOP:0.424, GDOP:2.257
GPS,PN187,LA41.075108481180, LN20.471409270340, EL745.709000,--
--GS,PN187,N 4554162.5535,E 482580.7046,EL702.0226,--
--GT,PN187,SW2162,ST379798000,EW2162,ET379798000
--HSDV:0.010, VSDV:0.018, STATUS:FIXED, SATS:9, PDOP:2.369, HDOP:1.600, VDOP:1.747, TDOP:0.415, GDOP:2.405
GPS,PN188,LA41.075133408800, LN20.47133279020, EL745.425000,--
--GS,PN188,N 4554170.2858,E 482563.0013,EL701.7395,--
--GT,PN188,SW2162,ST379819000,EW2162,ET379819000
--HSDV:0.010, VSDV:0.016, STATUS:FIXED, SATS:9, PDOP:2.522, HDOP:1.400, VDOP:2.098, TDOP:0.966, GDOP:2.330
GPS,PN189,LA41.075178247260, LN20.471363347420, EL745.795000,--
--GS,PN189,N 4554184.0988,E 482570.0475,EL702.1084,--
--GT,PN189,SW2162,ST379842000,EW2162,ET379842000
--HSDV:0.009, VSDV:0.019, STATUS:FIXED, SATS:9, PDOP:2.852, HDOP:1.300, VDOP:2.538, TDOP:1.054, GDOP:3.040
GPS,PNBS190,LA41.075171225940, LN20.471386415020, EL745.842000,--
--GS,PNBS190,N 4554181.9200,E 482575.4218,EL702.1552,--
--GT,PNBS190,SW2162,ST379861000,EW2162,ET379861000
--HSDV:0.008, VSDV:0.015, STATUS:FIXED, SATS:11, PDOP:1.644, HDOP:1.100, VDOP:1.222, TDOP:0.994, GDOP:1.310
GPS,PN191,LA41.075164349040, LN20.471412135160, EL745.806000,--
--GS,PN191,N 4554179.7841,E 482581.4149,EL702.1189,--
--GT,PN191,SW2162,ST379877000,EW2162,ET379877000
--HSDV:0.010, VSDV:0.018, STATUS:FIXED, SATS:13, PDOP:1.559, HDOP:0.800, VDOP:1.338, TDOP:0.692, GDOP:1.397
GPS,PN192,LA41.075155647660, LN20.471437385680, EL745.944000,--
--GS,PN192,N 4554177.0858,E 482587.2971,EL702.2866,--
--GT,PN192,SW2162,ST379891000,EW2162,ET379891000
--HSDV:0.016, VSDV:0.030, STATUS:FIXED, SATS:8, PDOP:2.452, HDOP:1.700, VDOP:1.767, TDOP:0.363, GDOP:2.425
GPS,PNPL193,LA41.075152112820, LN20.471439062320, EL746.164000,--
--GS,PNPL193,N 4554175.9946,E 482587.6854,EL702.4766,--
--GT,PNPL193,SW2162,ST379908000,EW2162,ET379908000
--HSDV:0.028, VSDV:0.045, STATUS:FIXED, SATS:6, PDOP:13.516, HDOP:13.400, VDOP:1.770, TDOP:13.297, GDOP:2.428
GPS,PN0194,LA41.075193564600, LN20.471463845500, EL745.594000,--
--GS,PN0194,N 4554188.7661,E 482593.4964,EL701.9057,--
--GT,PN0194,SW2162,ST379939000,EW2162,ET379939000
--HSDV:0.011, VSDV:0.018, STATUS:FIXED, SATS:10, PDOP:1.774, HDOP:1.200, VDOP:1.306, TDOP:1.108, GDOP:1.385
GPS,PN195,LA41.075194931220, LN20.471458795540, EL745.858000,--
--GS,PN195,N 4554189.1905,E 482592.3197,EL702.1698,--
--GT,PN195,SW2162,ST379952000,EW2162,ET379952000
--HSDV:0.011, VSDV:0.018, STATUS:FIXED, SATS:11, PDOP:1.772, HDOP:1.100, VDOP:1.389, TDOP:0.800, GDOP:1.581
GPS,PN196,LA41.075213213220, LN20.471418833500, EL745.671000,--
--GS,PN196,N 4554194.8523,E 482583.0139,EL701.9832,--
--GT,PN196,SW2162,ST379965000,EW2162,ET379965000
--HSDV:0.015, VSDV:0.024, STATUS:FIXED, SATS:8, PDOP:3.036, HDOP:1.500, VDOP:2.639, TDOP:0.316, GDOP:3.019
GPS,PN197,LA41.075219131560, LN20.471403590920, EL745.747000,--
--GS,PN197,N 4554196.6864,E 482579.4636,EL702.0593,--
--GT,PN197,SW2162,ST379973000,EW2162,ET379973000
--HSDV:0.011, VSDV:0.021, STATUS:FIXED, SATS:11, PDOP:2.744, HDOP:1.000, VDOP:2.555, TDOP:0.435, GDOP:2.778
GPS,PN198,LA41.075222775240, LN20.471398052500, EL745.988000,--
--GS,PN198,N 4554197.8135,E 482578.1747,EL702.3004,--
--GT,PN198,SW2162,ST379982000,EW2162,ET379982000
--HSDV:0.012, VSDV:0.022, STATUS:FIXED, SATS:12, PDOP:2.191, HDOP:0.900, VDOP:1.998, TDOP:0.179, GDOP:2.184
GPS,PN199,LA41.075224964940, LN20.471392296580, EL745.595000,--
--GS,PN199,N 4554198.4922,E 482576.8340,EL701.9074,--
--GT,PN199,SW2162,ST379989000,EW2162,ET379989000
--HSDV:0.012, VSDV:0.022, STATUS:FIXED, SATS:12, PDOP:1.688, HDOP:0.900, VDOP:1.428, TDOP:0.752, GDOP:1.511
GPS,PN0GKR200,LA41.075256519540, LN20.471413202920, EL745.749000,--
--GS,PN0GKR200,N 4554208.2131,E 482581.7334,EL702.0607,--
--GT,PN0GKR200,SW2162,ST380027000,EW2162,ET380027000
--HSDV:0.008, VSDV:0.015, STATUS:FIXED, SATS:13, PDOP:1.445, HDOP:0.800, VDOP:1.203, TDOP:0.726, GDOP:1.249
GPS,PN201,LA41.075246962380, LN20.471448577060, EL745.625000,--
--GS,PN201,N 4554205.2451,E 482589.9759,EL701.9363,--
--GT,PN201,SW2162,ST380049000,EW2162,ET380049000
--HSDV:0.009, VSDV:0.016, STATUS:FIXED, SATS:13, PDOP:1.799, HDOP:0.800, VDOP:1.611, TDOP:0.600, GDOP:1.896
GPS,PN202,LA41.075232787200, LN20.471490988300, EL745.796000,--
--GS,PN202,N 4554200.8486,E 482599.8560,EL702.1068,--
--GT,PN202,SW2162,ST380063000,EW2162,ET380063000
--HSDV:0.009, VSDV:0.017, STATUS:FIXED, SATS:11, PDOP:1.571, HDOP:0.900, VDOP:1.288, TDOP:0.731, GDOP:1.391
GPS,PN203,LA41.075222193360, LN20.471526055600, EL745.705000,--
--GS,PN203,N 4554197.5610,E 482608.0261,EL702.0154,--
--GT,PN203,SW2162,ST380076000,EW2162,ET380076000
--HSDV:0.012, VSDV:0.022, STATUS:FIXED, SATS:9, PDOP:2.412, HDOP:1.600, VDOP:1.805, TDOP:0.488, GDOP:2.461
GPS,PN204,LA41.075219585880, LN20.471540999620, EL745.748000,--
--GS,PN204,N 4554196.7483,E 482611.5092,EL702.0582,--
--GT,PN204,SW2162,ST380084000,EW2162,ET380084000
--HSDV:0.013, VSDV:0.025, STATUS:FIXED, SATS:9, PDOP:2.412, HDOP:1.600, VDOP:1.805, TDOP:0.493, GDOP:2.462
GPS,PN205,LA41.075202234440, LN20.471500661320, EL745.967000,--
--GS,PN205,N 4554211.4253,E 482607.0888,EL702.2780,--
--GT,PN205,SW2162,ST380109000,EW2162,ET380109000
--HSDV:0.013, VSDV:0.023, STATUS:FIXED, SATS:8, PDOP:4.591, HDOP:1.800, VDOP:4.223, TDOP:2.956, GDOP:3.512
GPS,PN206,LA41.075190325440, LN20.471491081180, EL746.211000,--
--GS,PN206,N 4554187.7515,E 482599.8457,EL702.5223,--
--GT,PN206,SW2162,ST380119000,EW2162,ET380119000
--HSDV:0.015, VSDV:0.026, STATUS:FIXED, SATS:8, PDOP:3.104, HDOP:2.400, VDOP:1.969, TDOP:1.855, GDOP:2.489
GPS,PN207,LA41.075188025280, LN20.471518657840, EL746.012000,--
--GS,PN207,N 4554187.0263,E 482606.2751,EL702.3229,--
--GT,PN207,SW2162,ST380132000,EW2162,ET380132000
--HSDV:0.021, VSDV:0.042, STATUS:FIXED, SATS:7, PDOP:5.307, HDOP:2.300, VDOP:4.783, TDOP:4.053, GDOP:6.678
GPS,PN208,LA41.075192358480, LN20.471519115340, EL745.900000,--
--GS,PN208,N 4554188.3626,E 482606.3851,EL702.2109,--
--GT,PN208,SW2162,ST380232000,EW2162,ET380232000
--HSDV:0.012, VSDV:0.023, STATUS:FIXED, SATS:12, PDOP:1.810, HDOP:0.900, VDOP:1.570, TDOP:0.143, GDOP:1.804
GPS,PN209,LA41.075177827260, LN20.471523367060, EL746.020000,--
--GS,PN209,N 4554183.8780,E 482607.3657,EL702.3310,--
--GT,PN209,SW2162,ST380240000,EW2162,ET380240000
--HSDV:0.018, VSDV:0.028, STATUS:FIXED, SATS:7, PDOP:4.210, HDOP:3.200, VDOP:2.736, TDOP:1.062, GDOP:4.342
GPS,PN210,LA41.075110678080, LN20.471479362460, EL746.006000,--
--GS,PN210,N 4554163.1912,E 482597.0527,EL702.3185,--
--GT,PN210,SW2162,ST380382000,EW2162,ET380382000
--HSDV:0.084, VSDV:0.155, STATUS:FIXED, SATS:7, PDOP:2.973, HDOP:1.400, VDOP:2.623, TDOP:0.684, GDOP:3.051
GPS,PN211,LA41.075109988500, LN20.471499689200, EL745.911000,--
--GS,PN211,N 4554162.9669,E 482601.7926,EL702.2232,--
--GT,PN211,SW2162,ST380414000,EW2162,ET380414000
--HSDV:0.057, VSDV:0.060, STATUS:FIXED, SATS:8, PDOP:2.688, HDOP:1.500, VDOP:2.230, TDOP:0.770, GDOP:2.575
GPS,PN212,LA41.075250589680, LN20.471552707360, EL745.838000,--
--GS,PN212,N 4554206.3046,E 482614.2630,EL702.1476,--
--GT,PN212,SW2162,ST380510000,EW2162,ET380510000
--HSDV:0.021, VSDV:0.028, STATUS:FIXED, SATS:7, PDOP:4.275, HDOP:3.200, VDOP:2.835, TDOP:1.695, GDOP:4.599
GPS,PN213,LA41.075260340400, LN20.471514819340, EL745.759000,--
--GS,PN213,N 4554209.3337,E 482605.4344,EL702.0691,--
--GT,PN213,SW2162,ST380525000,EW2162,ET380525000
--HSDV:0.013, VSDV:0.022, STATUS:FIXED, SATS:8, PDOP:2.838, HDOP:1.300, VDOP:2.523, TDOP:0.565, GDOP:2.894
GPS,PN214,LA41.07522282740, LN20.471466692440, EL745.649000,--
--GS,PN214,N 4554213.0447,E 482594.2197,EL701.9597,--
--GT,PN214,SW2162,ST380542000,EW2162,ET380542000

```

--HSDV:0.011, VSDV:0.020, STATUS:FIXED, SATS:9, PDOP:2.655, HDOP:1.200, VDOP:2.368, TDOP:0.476, GDOP:2.697
GPS,PN215,LA41.075276165340, LN20.471436538960, EL745.711000, --
--GS,PN215,N 4554214.2595, E 482587.1905, EL702.0221, --
--GT,PN215,SW2162,ST380553000,EW2162,ET380553000
--HSDV:0.011, VSDV:0.017, STATUS:FIXED, SATS:10, PDOP:2.356, HDOP:1.100, VDOP:2.084, TDOP:0.440, GDOP:2.315
GPS,PN216,LA41.075279699460, LN20.471422090000, EL745.656000, --
--GS,PN216,N 4554215.3578, E 482583.8235, EL701.9673, --
--GT,PN216,SW2162,ST380563000,EW2162,ET380563000
--HSDV:0.011, VSDV:0.017, STATUS:FIXED, SATS:11, PDOP:2.312, HDOP:1.000, VDOP:2.084, TDOP:0.508, GDOP:2.255
GPS,PN217,LA41.075285909640, LN20.471435052280, EL745.630000, --
--GS,PN217,N 4554217.2659, E 482586.8511, EL701.9410, --
--GT,PN217,SW2162,ST380584000,EW2162,ET380584000
--HSDV:0.009, VSDV:0.015, STATUS:FIXED, SATS:13, PDOP:1.423, HDOP:0.800, VDOP:1.177, TDOP:0.810, GDOP:1.170
GPS,PN218,LA41.075304015840, LN20.471432770060, EL745.516000, --
--GS,PN218,N 4554222.8520, E 482586.3325, EL701.8268, --
--GT,PN218,SW2162,ST380611000,EW2162,ET380611000
--HSDV:0.009, VSDV:0.016, STATUS:FIXED, SATS:13, PDOP:1.775, HDOP:0.800, VDOP:1.585, TDOP:0.408, GDOP:1.728
GPS,PN219,LA41.075302072380, LN20.471454094420, EL745.516000, --
--GS,PN219,N 4554222.2404, E 482591.3041, EL701.8265, --
--GT,PN219,SW2162,ST380625000,EW2162,ET380625000
--HSDV:0.009, VSDV:0.015, STATUS:FIXED, SATS:14, PDOP:1.544, HDOP:0.700, VDOP:1.376, TDOP:0.302, GDOP:1.514
GPS,PN220,LA41.075298875460, LN20.471461756720, EL745.564000, --
--GS,PN220,N 4554221.2499, E 482593.0886, EL701.8745, --
--GT,PN220,SW2162,ST380634000,EW2162,ET380634000
--HSDV:0.009, VSDV:0.014, STATUS:FIXED, SATS:14, PDOP:1.375, HDOP:0.700, VDOP:1.184, TDOP:0.713, GDOP:1.176
GPS,PN221,LA41.075295775980, LN20.471490472720, EL745.582000, --
--GS,PN221,N 4554220.2776, E 482599.7832, EL701.8920, --
--GT,PN221,SW2162,ST380644000,EW2162,ET380644000
--HSDV:0.013, VSDV:0.017, STATUS:FIXED, SATS:9, PDOP:1.992, HDOP:1.600, VDOP:1.186, TDOP:1.607, GDOP:1.177
GPS,PN222,LA41.075285423700, LN20.471501590540, EL745.745000, --
--GS,PN222,N 4554217.0781, E 482602.3682, EL702.0550, --
--GT,PN222,SW2162,ST380673000,EW2162,ET380673000
--HSDV:0.009, VSDV:0.016, STATUS:FIXED, SATS:10, PDOP:1.911, HDOP:1.100, VDOP:1.563, TDOP:0.990, GDOP:1.635
GPS,PN223,LA41.075289813180, LN20.471501228980, EL745.756000, --
--GS,PN223,N 4554218.4322, E 482602.2872, EL702.0659, --
--GT,PN223,SW2162,ST380681000,EW2162,ET380681000
--HSDV:0.027, VSDV:0.045, STATUS:FIXED, SATS:11, PDOP:1.856, HDOP:1.000, VDOP:1.563, TDOP:0.879, GDOP:1.634
GPS,PN224,LA41.075289592260, LN20.471497458640, EL745.763000, --
--GS,PN224,N 4554218.3662, E 482601.4077, EL702.0730, --
--GT,PN224,SW2162,ST380689000,EW2162,ET380689000
--HSDV:0.013, VSDV:0.017, STATUS:FIXED, SATS:7, PDOP:2.227, HDOP:1.500, VDOP:1.646, TDOP:1.472, GDOP:1.671
GPS,PN225,LA41.075285984160, LN20.471519054140, EL745.639000, --
--GS,PN225,N 4554217.2410, E 482606.4413, EL701.9487, --
--GT,PN225,SW2162,ST380713000,EW2162,ET380713000
--HSDV:0.012, VSDV:0.019, STATUS:FIXED, SATS:9, PDOP:1.938, HDOP:1.200, VDOP:1.522, TDOP:0.878, GDOP:1.728
GPS,PN226,LA41.075295348540, LN20.471513025040, EL745.803000, --
--GS,PN226,N 4554220.1329, E 482605.0423, EL702.1127, --
--GT,PN226,SW2162,ST380730000,EW2162,ET380730000
--HSDV:0.024, VSDV:0.031, STATUS:FIXED, SATS:6, PDOP:4.001, HDOP:3.700, VDOP:1.523, TDOP:3.608, GDOP:1.729
GPS,PN227,LA41.075310397380, LN20.471513900500, EL745.683000, --
--GS,PN227,N 4554224.7741, E 482605.2578, EL701.9925, --
--GT,PN227,SW2162,ST380756000,EW2162,ET380756000
--HSDV:0.019, VSDV:0.024, STATUS:FIXED, SATS:9, PDOP:2.217, HDOP:1.800, VDOP:1.295, TDOP:1.793, GDOP:1.305
GPS,PN228,LA41.075309851680, LN20.471499730540, EL745.667000, --
--GS,PN228,N 4554224.6139, E 482601.9528, EL701.9767, --
--GT,PN228,SW2162,ST380765000,EW2162,ET380765000
--HSDV:0.013, VSDV:0.022, STATUS:FIXED, SATS:10, PDOP:2.196, HDOP:1.200, VDOP:1.839, TDOP:1.405, GDOP:2.607
GPS,PN229,LA41.075299734180, LN20.471500579060, EL745.682000, --
--GS,PN229,N 454221.4927, E 482602.1431, EL701.9918, --
--GT,PN229,SW2162,ST380774000,EW2162,ET380774000
--HSDV:0.011, VSDV:0.018, STATUS:FIXED, SATS:11, PDOP:1.641, HDOP:1.000, VDOP:1.301, TDOP:0.891, GDOP:1.378
GPS,PN230,LA41.075299574100, LN20.471496618520, EL745.666000, --
--GS,PN230,N 4554221.4456, E 482601.2193, EL701.9759, --
--GT,PN230,SW2162,ST380780000,EW2162,ET380780000
--HSDV:0.037, VSDV:0.030, STATUS:FIXED, SATS:8, PDOP:5.406, HDOP:5.200, VDOP:1.478, TDOP:5.202, GDOP:1.471
GPS,PN231,LA41.075325569700, LN20.471512448680, EL745.715000, --
--GS,PN231,N 4554229.4548, E 482604.9307, EL702.0243, --
--GT,PN231,SW2162,ST380802000,EW2162,ET380802000
--HSDV:0.013, VSDV:0.020, STATUS:FIXED, SATS:10, PDOP:2.060, HDOP:1.200, VDOP:1.675, TDOP:0.515, GDOP:1.995
GPS,PN232,LA41.075329928880, LN20.471486655940, EL745.584000, --
--GS,PN232,N 4554230.8141, E 482598.9188, EL701.8937, --
--GT,PN232,SW2162,ST380821000,EW2162,ET380821000
--HSDV:0.011, VSDV:0.019, STATUS:FIXED, SATS:8, PDOP:3.707, HDOP:1.400, VDOP:3.433, TDOP:1.682, GDOP:4.071
GPS,PN233,LA41.075333504700, LN20.471441263300, EL745.424000, --
--GS,PN233,N 4554231.9429, E 482588.3355, EL701.7344, --
--GT,PN233,SW2162,ST380836000,EW2162,ET380836000
--HSDV:0.010, VSDV:0.015, STATUS:FIXED, SATS:10, PDOP:3.164, HDOP:1.100, VDOP:2.967, TDOP:1.222, GDOP:3.392
GPS,PN234,LA41.075358717420, LN20.471448759040, EL745.412000, --
--GS,PN234,N 4554239.7154, E 482590.1026, EL701.7219, --
--GT,PN234,SW2162,ST380847000,EW2162,ET380847000
--HSDV:0.011, VSDV:0.016, STATUS:FIXED, SATS:13, PDOP:1.531, HDOP:0.800, VDOP:1.305, TDOP:0.765, GDOP:1.326
GPS,PN235,LA41.07534860140, LN20.471472191680, EL745.549000, --
--GS,PN235,N 4554238.5122, E 482595.5644, EL701.8586, --
--GT,PN235,SW2162,ST380866000,EW2162,ET380866000
--HSDV:0.010, VSDV:0.015, STATUS:FIXED, SATS:13, PDOP:1.633, HDOP:0.800, VDOP:1.424, TDOP:0.292, GDOP:1.607
GPS,PN236,LA41.075361519120, LN20.471499286420, EL745.616000, --
--GS,PN236,N 4554240.5507, E 482601.8882, EL701.9251, --
--GT,PN236,SW2162,ST380886000,EW2162,ET380886000
--HSDV:0.010, VSDV:0.015, STATUS:FIXED, SATS:11, PDOP:1.938, HDOP:1.100, VDOP:1.596, TDOP:0.549, GDOP:1.859
GPS,PN237,LA41.075369504820, LN20.471502172180, EL745.619000, --
--GS,PN237,N 4554243.0123, E 482602.5672, EL701.9280, --
--GT,PN237,SW2162,ST380927000,EW2162,ET380927000
--HSDV:0.012, VSDV:0.019, STATUS:FIXED, SATS:9, PDOP:3.474, HDOP:1.500, VDOP:3.134, TDOP:1.213, GDOP:3.680
GPS,PN238,LA41.075239329480, LN20.471569005580, EL745.901000, --
--GS,PN238,N 4554202.8222, E 482618.0554, EL702.2105, --
--GT,PN238,SW2162,ST380990000,EW2162,ET380990000
--HSDV:0.024, VSDV:0.030, STATUS:FIXED, SATS:8, PDOP:4.382, HDOP:3.200, VDOP:2.993, TDOP:2.485, GDOP:5.037
GPS,PN239,LA41.075236475340, LN20.471576849560, EL744.874000, --
--GS,PN239,N 4554201.9373, E 482619.8825, EL701.1835, --
--GT,PN239,SW2162,ST380998000,EW2162,ET380998000
--HSDV:0.024, VSDV:0.029, STATUS:FIXED, SATS:7, PDOP:6.876, HDOP:4.800, VDOP:4.923, TDOP:4.588, GDOP:8.266
GPS,PN240,LA41.075234413920, LN20.471605705840, EL745.010000, --
--GS,PN240,N 4554201.2851, E 482626.6106, EL701.3190, --
--GT,PN240,SW2162,ST381023000,EW2162,ET381023000
--HSDV:0.016, VSDV:0.025, STATUS:FIXED, SATS:11, PDOP:2.475, HDOP:1.000, VDOP:14.264, TDOP:0.746, GDOP:2.585
GPS,PN241,LA41.075234742780, LN20.471656736740, EL744.887000, --
--GS,PN241,N 4554201.3575, E 482638.5118, EL701.1953, --
--GT,PN241,SW2162,ST381042000,EW2162,ET381042000
--HSDV:0.019, VSDV:0.030, STATUS:FIXED, SATS:12, PDOP:2.410, HDOP:0.900, VDOP:2.236, TDOP:0.772, GDOP:2.531
GPS,PN242,LA41.075279619420, LN20.471674127020, EL744.799000, --
--GS,PN242,N 4554215.1896, E 482642.6012, EL701.1064, --
--GT,PN242,SW2162,ST381064000,EW2162,ET381064000
--HSDV:0.011, VSDV:0.017, STATUS:FIXED, SATS:10, PDOP:2.476, HDOP:1.100, VDOP:2.218, TDOP:0.479, GDOP:2.429
GPS,PN243,LA41.075283081120, LN20.471640367840, EL744.930000, --

```

--GS,PN243,N 4554216.2765,E 482634.7307,EL701.2379,--
--GT,PN243,SW2162,ST381076000,EW2162,ET381076000
--HSDV:0.011, VSDV:0.017, STATUS:FIXED, SATS:10, PDOP:2.723, HDOP:1.400, VDOP:2.336, TDOP:1.136, GDOP:2.475
GPS,PN244,LA41.075197559640, LN20.471656138000, EL744.770000,--
--GS,PN244,N 4554189.8888,E 482638.3442,EL701.0787,--
--GT,PN244,SW2162,ST381107000,EW2162,ET381107000
--HSDV:0.025, VSDV:0.039, STATUS:FIXED, SATS:8, PDOP:4.888, HDOP:3.600, VDOP:3.307, TDOP:2.693, GDOP:4.080
GPS,PN245,LA41.075199465540, LN20.471604253240, EL744.905000,--
--GS,PN245,N 4554190.5062,E 482626.2455,EL701.2145,--
--GT,PN245,SW2162,ST381125000,EW2162,ET381125000
--HSDV:0.013, VSDV:0.020, STATUS:FIXED, SATS:9, PDOP:2.764, HDOP:1.600, VDOP:2.254, TDOP:1.200, GDOP:2.490
GPS,PN246,LA41.075137753020, LN20.471629375540, EL744.842000,--
--GS,PN246,N 4554171.4569,E 482632.0579,EL701.1519,--
--GT,PN246,SW2162,ST381182000,EW2162,ET381182000
--HSDV:0.007, VSDV:0.012, STATUS:FIXED, SATS:12, PDOP:2.070, HDOP:1.000, VDOP:1.813, TDOP:0.920, GDOP:1.855
GPS,PN247,LA41.075131993740, LN20.471647768240, EL744.674000,--
--GS,PN247,N 4554169.6700,E 482636.3430,EL700.9837,--
--GT,PN247,SW2162,ST381192000,EW2162,ET381192000
--HSDV:0.046, VSDV:0.070, STATUS:FIXED, SATS:5, PDOP:9.487, HDOP:9.200, VDOP:2.317, TDOP:9.048, GDOP:2.853
GPS,PN248,LA41.075098207980, LN20.471653107100, EL744.907000,--
--GS,PN248,N 4554159.2459,E 482637.5626,EL701.2170,--
--GT,PN248,SW2162,ST381211000,EW2162,ET381211000
--HSDV:0.032, VSDV:0.042, STATUS:FIXED, SATS:4, PDOP:15.015, HDOP:3.900, VDOP:14.500, TDOP:11.652, GDOP:19.006
GPS,PN249,LA41.075067405540, LN20.471649215920, EL744.531000,--
--GS,PN249,N 4554149.7472,E 482636.6320,EL700.8414,--
--GT,PN249,SW2162,ST381237000,EW2162,ET381237000
--HSDV:0.011, VSDV:0.016, STATUS:FIXED, SATS:8, PDOP:2.409, HDOP:1.100, VDOP:2.143, TDOP:1.860, GDOP:1.531
GPS,PN250,LA41.075079119160, LN20.471610595540, EL744.607000,--
--GS,PN250,N 4554153.3822,E 482627.6340,EL700.9179,--
--GT,PN250,SW2162,ST381275000,EW2162,ET381275000
--HSDV:0.013, VSDV:0.017, STATUS:FIXED, SATS:9, PDOP:2.056, HDOP:1.200, VDOP:1.670, TDOP:0.985, GDOP:1.805
GPS,PN251,LA41.075079894300, LN20.471567413420, EL744.737000,--
--GS,PN251,N 4554153.6459,E 482617.5640,EL701.0485,--
--GT,PN251,SW2162,ST381315000,EW2162,ET381315000
--HSDV:0.013, VSDV:0.020, STATUS:FIXED, SATS:10, PDOP:2.441, HDOP:1.100, VDOP:2.179, TDOP:0.542, GDOP:2.380
GPS,PN252,LA41.075058247140, LN20.471572896280, EL744.631000,--
--GS,PN252,N 4554146.9658,E 482618.8264,EL700.9427,--
--GT,PN252,SW2162,ST381336000,EW2162,ET381336000
--HSDV:0.006, VSDV:0.010, STATUS:FIXED, SATS:8, PDOP:2.297, HDOP:1.100, VDOP:2.017, TDOP:1.855, GDOP:1.356
GPS,PN253,LA41.075021641500, LN20.471526805840, EL744.646000,--
--GS,PN253,N 4554135.7012,E 482608.0499,EL700.9589,--
--GT,PN253,SW2162,ST381387000,EW2162,ET381387000
--HSDV:0.019, VSDV:0.025, STATUS:FIXED, SATS:14, PDOP:1.521, HDOP:0.800, VDOP:1.294, TDOP:0.914, GDOP:1.216
GPS,PN254,LA41.075018251200, LN20.471497018900, EL744.721000,--
--GS,PN254,N 4554134.6724,E 482601.1006,EL701.0344,--
--GT,PN254,SW2162,ST381418000,EW2162,ET381418000
--HSDV:0.011, VSDV:0.015, STATUS:FIXED, SATS:14, PDOP:1.729, HDOP:0.800, VDOP:1.533, TDOP:0.834, GDOP:1.515
GPS,PN255,LA41.075033414400, LN20.471469368860, EL744.439000,--
--GS,PN255,N 4554139.3652,E 482594.6637,EL700.7526,--
--GT,PN255,SW2162,ST381483000,EW2162,ET381483000
--HSDV:0.043, VSDV:0.112, STATUS:FLOAT, SATS:9, PDOP:2.529, HDOP:1.100, VDOP:2.277, TDOP:0.441, GDOP:2.567
GPS,PN256,LA41.075032769880, LN20.471468565460, EL744.448000,--
--GS,PN256,N 4554139.1668,E 482594.4758,EL700.7617,--
--GT,PN256,SW2162,ST381495000,EW2162,ET381495000
--HSDV:0.023, VSDV:0.035, STATUS:FIXED, SATS:9, PDOP:2.297, HDOP:1.500, VDOP:1.740, TDOP:1.447, GDOP:1.784
GPS,PN257,LA41.075021635800, LN20.471498033560, EL744.707000,--
--GS,PN257,N 4554135.7158,E 482601.3398,EL701.0203,--
--GT,PN257,SW2162,ST381556000,EW2162,ET381556000
--HSDV:0.009, VSDV:0.015, STATUS:FIXED, SATS:10, PDOP:2.047, HDOP:1.100, VDOP:1.726, TDOP:0.725, GDOP:1.914
GPS,PN258,LA41.075016281200, LN20.471497066240, EL744.643000,--
--GS,PN258,N 4554135.7140,E 482601.1142,EL700.9564,--
--GT,PN258,SW2162,ST381688000,EW2162,ET381688000
--HSDV:0.012, VSDV:0.018, STATUS:FIXED, SATS:10, PDOP:1.850, HDOP:1.100, VDOP:1.488, TDOP:0.867, GDOP:1.635
GPS,PN259,LA41.074945597800, LN20.471533367680, EL744.672000,--
--GS,PN259,N 4554112.2421,E 482609.5229,EL700.9857,--
--GT,PN259,SW2162,ST381897000,EW2162,ET381897000
--HSDV:0.011, VSDV:0.015, STATUS:FIXED, SATS:10, PDOP:2.060, HDOP:1.100, VDOP:1.742, TDOP:0.806, GDOP:1.896
GPS,PN260,LA41.074943616540, LN20.471568040360, EL744.512000,--
--GS,PN260,N 4554111.6112,E 482617.6076,EL700.8252,--
--GT,PN260,SW2162,ST381949000,EW2162,ET381949000
--HSDV:0.013, VSDV:0.017, STATUS:FIXED, SATS:10, PDOP:2.049, HDOP:1.100, VDOP:1.729, TDOP:0.513, GDOP:1.984
GPS,PN261,LA41.074919326020, LN20.471569377100, EL744.565000,--
--GS,PN261,N 4554104.1181,E 482617.9011,EL700.8785,--
--GT,PN261,SW2162,ST381969000,EW2162,ET381969000
--HSDV:0.019, VSDV:0.027, STATUS:FIXED, SATS:11, PDOP:3.335, HDOP:1.000, VDOP:3.182, TDOP:1.427, GDOP:3.628
GPS,PN262,LA41.074915081620, LN20.471557197880, EL744.491000,--
--GS,PN262,N 4554102.8159,E 482615.0575,EL700.8047,--
--GT,PN262,SW2162,ST381981000,EW2162,ET381981000
--HSDV:0.017, VSDV:0.027, STATUS:FIXED, SATS:6, PDOP:4.445, HDOP:2.000, VDOP:3.970, TDOP:1.229, GDOP:4.612
GPS,PN263,LA41.074898400900, LN20.471561519800, EL744.531000,--
--GS,PN263,N 4554097.6683,E 482616.0529,EL700.8449,--
--GT,PN263,SW2162,ST381999000,EW2162,ET381999000
--HSDV:0.024, VSDV:0.033, STATUS:FIXED, SATS:10, PDOP:4.110, HDOP:1.000, VDOP:3.986, TDOP:2.135, GDOP:4.631
GPS,PN264,LA41.074890848520, LN20.471506586200, EL744.478000,--
--GS,PN264,N 4554095.3701,E 482603.2358,EL700.7928,--
--GT,PN264,SW2162,ST382058000,EW2162,ET382058000
--HSDV:0.189, VSDV:0.257, STATUS:FLOAT, SATS:11, PDOP:1.895, HDOP:1.000, VDOP:1.610, TDOP:0.844, GDOP:1.697
GPS,PN265,LA41.074965016560, LN20.471455798000, EL744.694000,--
--GS,PN265,N 4554118.2759,E 482591.4472,EL701.0087,--
--GT,PN265,SW2162,ST382225000,EW2162,ET382225000
--HSDV:0.015, VSDV:0.023, STATUS:FIXED, SATS:7, PDOP:4.555, HDOP:1.600, VDOP:4.265, TDOP:1.960, GDOP:4.959
GPS,PN266,LA41.074998348120, LN20.471466786820, EL744.685000,--
--GS,PN266,N 4554128.5506,E 482594.0351,EL700.9991,--
--GT,PN266,SW2162,ST382292000,EW2162,ET382292000
--HSDV:0.015, VSDV:0.018, STATUS:FIXED, SATS:12, PDOP:1.604, HDOP:0.900, VDOP:1.328, TDOP:0.922, GDOP:1.313
GPS,PN267,LA41.075108894040, LN20.471579264860, EL744.748000,--
--GS,PN267,N 4554162.5840,E 482620.3497,EL701.0590,--
--GT,PN267,SW2162,ST382741000,EW2162,ET382741000
--HSDV:0.108, VSDV:0.122, STATUS:FIXED, SATS:6, PDOP:5.507, HDOP:2.300, VDOP:5.004, TDOP:1.913, GDOP:5.830
GPS,PN268,LA41.075155871340, LN20.471604119020, EL744.906000,--
--GS,PN268,N 4554177.0598,E 482626.1814,EL701.2160,--
--GT,PN268,SW2162,ST382842000,EW2162,ET382842000
--HSDV:0.021, VSDV:0.031, STATUS:FIXED, SATS:7, PDOP:2.240, HDOP:1.800, VDOP:1.333, TDOP:2.063, GDOP:0.873
GPS,PN269,LA41.075052837480, LN20.471312763580, EL745.509000,--
--GS,PN269,N 4554145.4456,E 482558.1560,EL701.8248,--
--GT,PN269,SW2162,ST382989000,EW2162,ET382989000
--HSDV:0.013, VSDV:0.018, STATUS:FIXED, SATS:15, PDOP:1.425, HDOP:0.700, VDOP:1.241, TDOP:0.784, GDOP:1.190
GPS,PN270,LA41.074979196120, LN20.471257281760, EL745.544000,--
--GS,PN270,N 4554122.7629,E 482545.1612,EL701.8615,--
--GT,PN270,SW2162,ST383206000,EW2162,ET383206000
--HSDV:0.004, VSDV:0.006, STATUS:FIXED, SATS:17, PDOP:1.188, HDOP:0.600, VDOP:1.025, TDOP:0.730, GDOP:0.937
GPS,PN271,LA41.074978679940, LN20.471293873060, EL745.691000,--
--GS,PN271,N 4554122.5828,E 482553.6945,EL702.0080,--
--GT,PN271,SW2162,ST383220000,EW2162,ET383220000

```

--HSDV:0.010, VSDV:0.012, STATUS:FIXED, SATS:12, PDOP:1.603, HDOP:1.000, VDOP:1.253, TDOP:0.682, GDOP:1.451
GPS,PNBS272,LA41.074976748360,LN20.471303780500,EL745.631000,--
--GS,PNBS272,N 4554121.9813,E 482556.0035,EL701.9478,--
--GT,PNBS272,SW2162,ST383238000,EW2162,ET383238000
--HSDV:0.009, VSDV:0.010, STATUS:FIXED, SATS:10, PDOP:1.882, HDOP:1.300, VDOP:1.361, TDOP:1.097, GDOP:1.529
GPS,PN273,LA41.074989492060,LN20.471303537020,EL745.732000,--
--GS,PN273,N 4554125.9122,E 482555.9564,EL702.0487,--
--GT,PN273,SW2162,ST383256000,EW2162,ET383256000
--HSDV:0.008, VSDV:0.011, STATUS:FIXED, SATS:14, PDOP:1.667, HDOP:0.800, VDOP:1.462, TDOP:0.356, GDOP:1.628
GPS,PN274,LA41.075018745840,LN20.471321720980,EL745.810000,--
--GS,PN274,N 4554134.9250,E 482560.2192,EL702.1260,--
--GT,PN274,SW2162,ST383268000,EW2162,ET383268000
--HSDV:0.008, VSDV:0.011, STATUS:FIXED, SATS:12, PDOP:1.774, HDOP:1.000, VDOP:1.465, TDOP:0.700, GDOP:1.630
GPS,PNOG275,LA41.075047835460,LN20.471327844040,EL745.773000,--
--GS,PNOG275,N 4554143.8941,E 482561.6692,EL702.0886,--
--GT,PNOG275,SW2162,ST383288000,EW2162,ET383288000
--HSDV:0.011, VSDV:0.014, STATUS:FIXED, SATS:10, PDOP:2.163, HDOP:1.400, VDOP:1.649, TDOP:0.814, GDOP:2.004
GPS,PNOG276,LA41.075052650100,LN20.471310431500,EL745.642000,--
--GS,PNOG276,N 4554145.3891,E 482557.6120,EL701.9578,--
--GT,PNOG276,SW2162,ST383324000,EW2162,ET383324000
--HSDV:0.008, VSDV:0.011, STATUS:FIXED, SATS:14, PDOP:1.360, HDOP:0.700, VDOP:1.166, TDOP:0.839, GDOP:1.070
GPS,PN277,LA41.075057925840,LN20.471283098680,EL745.652000,--
--GS,PN277,N 4554147.0320,E 482551.2416,EL701.9682,--
--GT,PN277,SW2162,ST383348000,EW2162,ET383348000
--HSDV:0.009, VSDV:0.012, STATUS:FIXED, SATS:18, PDOP:1.312, HDOP:0.600, VDOP:1.167, TDOP:0.758, GDOP:1.071
GPS,PN278,LA41.075025721500,LN20.471264263480,EL745.811000,--
--GS,PN278,N 4554137.1095,E 482546.8247,EL702.1279,--
--GT,PN278,SW2162,ST383363000,EW2162,ET383363000
--HSDV:0.012, VSDV:0.014, STATUS:FIXED, SATS:11, PDOP:2.254, HDOP:1.500, VDOP:1.682, TDOP:1.335, GDOP:1.816
GPS,PN279,LA41.075017437240,LN20.471292414400,EL745.702000,--
--GS,PN279,N 4554134.5381,E 482553.3836,EL702.0185,--
--GT,PN279,SW2162,ST383378000,EW2162,ET383378000
--HSDV:0.012, VSDV:0.015, STATUS:FIXED, SATS:12, PDOP:2.902, HDOP:1.000, VDOP:2.724, TDOP:2.667, GDOP:3.941
GPS,PN280,LA41.075010256680,LN20.471342978980,EL745.944000,--
--GS,PN280,N 4554132.2944,E 482565.1705,EL702.2598,--
--GT,PN280,SW2162,ST383392000,EW2162,ET383392000
--HSDV:0.009, VSDV:0.012, STATUS:FIXED, SATS:12, PDOP:1.845, HDOP:0.900, VDOP:1.611, TDOP:0.267, GDOP:1.826
GPS,PN281,LA41.075006541360,LN20.471359624600,EL746.013000,--
--GS,PN281,N 4554131.1390,E 482569.0497,EL702.3286,--
--GT,PN281,SW2162,ST383402000,EW2162,ET383402000
--HSDV:0.009, VSDV:0.012, STATUS:FIXED, SATS:12, PDOP:1.846, HDOP:0.900, VDOP:1.612, TDOP:0.273, GDOP:1.826
GPS,PN282,LA41.075004226860,LN20.471373317800,EL745.623000,--
--GS,PN282,N 4554120.4172,E 482572.2413,EL701.9184,--
--GT,PN282,SW2162,ST383412000,EW2162,ET383412000
--HSDV:0.009, VSDV:0.012, STATUS:FIXED, SATS:12, PDOP:2.151, HDOP:0.900, VDOP:1.954, TDOP:1.130, GDOP:2.430
GPS,PN283,LA41.074996765620,LN20.471352813520,EL745.967000,--
--GS,PN283,N 4554128.1276,E 482567.4539,EL702.2828,--
--GT,PN283,SW2162,ST383428000,EW2162,ET383428000
--HSDV:0.010, VSDV:0.014, STATUS:FIXED, SATS:11, PDOP:3.287, HDOP:1.100, VDOP:3.098, TDOP:3.108, GDOP:4.524
GPS,PN284,LA41.075016185700,LN20.471354478580,EL745.892000,--
--GS,PN284,N 4554134.1167,E 482567.8568,EL702.2076,--
--GT,PN284,SW2162,ST383442000,EW2162,ET383442000
--HSDV:0.012, VSDV:0.022, STATUS:FIXED, SATS:9, PDOP:3.142, HDOP:2.200, VDOP:2.243, TDOP:1.734, GDOP:2.620
GPS,PN0285,LA41.075016035280,LN20.471354484820,EL745.883000,--
--GS,PN0285,N 4554134.0703,E 482567.8582,EL702.1986,--
--GT,PN0285,SW2162,ST383453000,EW2162,ET383453000
--HSDV:0.019, VSDV:0.038, STATUS:FIXED, SATS:11, PDOP:2.114, HDOP:0.900, VDOP:1.913, TDOP:0.548, GDOP:2.042
GPS,PNM286,LA41.075115070260,LN20.471110625260,EL746.663000,--
--GS,PNM286,N 4554164.7566,E 482511.0619,EL702.9811,--
--GT,PNM286,SW2162,ST383649000,EW2162,ET383649000
--HSDV:0.011, VSDV:0.014, STATUS:FIXED, SATS:17, PDOP:1.182, HDOP:0.600, VDOP:1.018, TDOP:0.748, GDOP:0.915
GPS,PNM287,LA41.075110598640,LN20.471099964580,EL746.761000,--
--GS,PNM287,N 4554163.3835,E 482508.5723,EL703.0793,--
--GT,PNM287,SW2162,ST383659000,EW2162,ET383659000
--HSDV:0.010, VSDV:0.013, STATUS:FIXED, SATS:16, PDOP:1.274, HDOP:0.700, VDOP:1.064, TDOP:0.795, GDOP:0.995
GPS,PNM288,LA41.075118975660,LN20.471089846300,EL746.578000,--
--GS,PNM288,N 4554165.9731,E 482506.2189,EL702.8964,--
--GT,PNM288,SW2162,ST383669000,EW2162,ET383669000
--HSDV:0.010, VSDV:0.013, STATUS:FIXED, SATS:16, PDOP:1.274, HDOP:0.700, VDOP:1.064, TDOP:0.794, GDOP:0.996
GPS,PNM289,LA41.075122240140,LN20.471084390620,EL746.540000,--
--GS,PNM289,N 4554166.9832,E 482504.9491,EL702.8584,--
--GT,PNM289,SW2162,ST383685000,EW2162,ET383685000
--HSDV:0.009, VSDV:0.012, STATUS:FIXED, SATS:16, PDOP:1.274, HDOP:0.700, VDOP:1.065, TDOP:0.794, GDOP:0.997
GPS,PNM290,LA41.075121663480,LN20.471078356300,EL746.458000,--
--GS,PNM290,N 4554166.8088,E 482503.5413,EL702.7765,--
--GT,PNM290,SW2162,ST383693000,EW2162,ET383693000
--HSDV:0.010, VSDV:0.013, STATUS:FIXED, SATS:17, PDOP:1.181, HDOP:0.600, VDOP:1.017, TDOP:0.748, GDOP:0.914
GPS,PNM291,LA41.075126461920,LN20.471096651020,EL746.525000,--
--GS,PNM291,N 4554168.2783,E 482507.8115,EL702.8432,--
--GT,PNM291,SW2162,ST383706000,EW2162,ET383706000
--HSDV:0.009, VSDV:0.012, STATUS:FIXED, SATS:15, PDOP:1.582, HDOP:0.700, VDOP:1.419, TDOP:0.515, GDOP:1.496
GPS,PNM292,LA41.075129431080,LN20.471094653080,EL746.455000,--
--GS,PNM292,N 4554169.1953,E 482507.3478,EL702.7732,--
--GT,PNM292,SW2162,ST383716000,EW2162,ET383716000
--HSDV:0.009, VSDV:0.012, STATUS:FIXED, SATS:16, PDOP:1.274, HDOP:0.700, VDOP:1.065, TDOP:0.793, GDOP:0.998
GPS,PNSH293,LA41.075154603420,LN20.471154571240,EL744.845000,--
--GS,PNSH293,N 4554176.9253,E 482521.3404,EL701.1620,--
--GT,PNSH293,SW2162,ST383769000,EW2162,ET383769000
--HSDV:0.006, VSDV:0.009, STATUS:FIXED, SATS:16, PDOP:1.276, HDOP:0.700, VDOP:1.067, TDOP:0.792, GDOP:1.001
GPS,PNRE294,LA41.075157229440,LN20.471179865200,EL743.122000,--
--GS,PNRE294,N 4554177.7207,E 482527.2412,EL699.4387,--
--GT,PNRE294,SW2162,ST383799000,EW2162,ET383799000
--HSDV:0.007, VSDV:0.010, STATUS:FIXED, SATS:16, PDOP:1.296, HDOP:0.700, VDOP:1.091, TDOP:0.816, GDOP:1.007
GPS,PNRE295,LA41.075157385620,LN20.471189637880,EL743.102000,--
--GS,PNRE295,N 4554177.7633,E 482529.5204,EL699.4185,--
--GT,PNRE295,SW2162,ST383807000,EW2162,ET383807000
--HSDV:0.009, VSDV:0.011, STATUS:FIXED, SATS:13, PDOP:1.444, HDOP:0.800, VDOP:1.202, TDOP:0.750, GDOP:1.234
GPS,PNRE296,LA41.075159779800,LN20.471210180680,EL743.165000,--
--GS,PNRE296,N 4554178.4900,E 482534.3130,EL699.4812,--
--GT,PNRE296,SW2162,ST383817000,EW2162,ET383817000
--HSDV:0.014, VSDV:0.017, STATUS:FIXED, SATS:11, PDOP:1.646, HDOP:1.000, VDOP:1.307, TDOP:0.912, GDOP:1.370
GPS,PNRE297,LA41.075164307820,LN20.471228567200,EL743.314000,--
--GS,PNRE297,N 4554179.8761,E 482538.6044,EL699.6298,--
--GT,PNRE297,SW2162,ST383827000,EW2162,ET383827000
--HSDV:0.009, VSDV:0.013, STATUS:FIXED, SATS:13, PDOP:1.532, HDOP:0.800, VDOP:1.307, TDOP:0.687, GDOP:1.370
GPS,PNRE298,LA41.075167401840,LN20.471234597140,EL743.411000,--
--GS,PNRE298,N 4554180.8270,E 482540.0130,EL699.7267,--
--GT,PNRE298,SW2162,ST383835000,EW2162,ET383835000
--HSDV:0.009, VSDV:0.012, STATUS:FIXED, SATS:12, PDOP:1.539, HDOP:0.900, VDOP:1.249, TDOP:0.893, GDOP:1.254
GPS,PNRE299,LA41.075179773180,LN20.471244767260,EL743.397000,--
--GS,PNRE299,N 4554184.6371,E 482542.3942,EL699.7124,--
--GT,PNRE299,SW2162,ST383846000,EW2162,ET383846000
--HSDV:0.010, VSDV:0.014, STATUS:FIXED, SATS:12, PDOP:1.840, HDOP:1.000, VDOP:1.545, TDOP:0.712, GDOP:1.697
GPS,PNRE300,LA41.075194288080,LN20.471255457040,EL743.347000,--

```

227-2021

--GS,PNRE300,N 4554189.1081,E 482544.8981,EL699.6620,--
--GT,PNRE300,SW2162,ST383861000,EW2162,ET383861000
--HSDV:0.010, VSDV:0.014, STATUS:FIXED, SATS:12, PDOP:1.841, HDOP:1.000, VDOP:1.546, TDOP:0.712, GDOP:1.698
GPS,PNRE301,LA41.075202796800, LN20.471261166040, EL743.325000,--
--GS,PNRE301,N 4554191.7293,E 482546.2360,EL699.6399,--
--GT,PNRE301,SW2162,ST383872000,EW2162,ET383872000
--HSDV:0.011, VSDV:0.015, STATUS:FIXED, SATS:11, PDOP:1.734, HDOP:1.100, VDOP:1.340, TDOP:1.094, GDOP:1.345


УРБАНИСТИЧКИ ПРОЕКТ ЗА СТОПАНСКИ И ИНДУСТРИСКИ НАМЕНИ ЗА ФОРМИРАЊЕ ГРАДЕЖНА ПАРЦЕЛА ГП-13.4.1 СО КЛАСА НА НАМЕНА Г4-СТОВАРИШТА, СКЛАДОВИ И ОТПАДИ (Г4.1-ОТВОРЕНИ, ПОЛУЗАТВОРЕНИ И ЗАТВОРЕНИ СКЛАДИШТА ЗА ИНДУСТРИСКА СТОКА ДИСТРИБУТИВНИ ЦЕНТРИ СО СКЛАДОВИ) ВО ГУП ОХРИД, УЗ 13, ДЕЛ ОД УБ 13.4; КО ОХРИД 4, ОПШТИНА ОХРИД

- Стручна ревизија

доел "Н И М А Е Р"- д.е. СКОПЈЕ
БР. 03-264/21
МАРТ 2023 година
СКОПЈЕ

**ИЗВЕШТАЈ ОД ИЗВРШЕНА СТРУЧНА РЕВИЗИЈА НА
НА УРБАНИСТИЧКИ ПРОЕКТ
ЗА СТОПАНСКИ И ИНДУСТРИСКИ НАМЕНИ ЗА
ФОРМИРАЊЕ ГРАДЕЖНА ПАРЦЕЛА ГП_1.1 НА КП
2738/3, ДЕЛ ОД КП 2738/1 И ДЕЛ ОД КП 2738/2, КО
ОХРИД 4, СО НАМЕНА Г4 - СТОВАРИШТА, СКЛАДОВИ
И ОТПАДИ / Г4.1-ОТВОРЕНИ, ПОЛУЗАТВОРЕНИ И
ЗАТВОРЕНИ СКЛАДИШТА ЗА ИНДУСТРИСКА СТОКА
ОПШТИНА ОХРИД**

Blagoja
Radevski

 Digitally signed by Blagoja
Radevski
Date: 2023.03.23 23:56:13
+01'00'

Извештај од извршена стручна ревизија на УРБАНИСТИЧКИ ПРОЕКТ ЗА СТОПАНСКИ И ИНДУСТРИСКИ НАМЕНИ ЗА ФОРМИРАЊЕ ГРАДЕЖНА ПАРЦЕЛА ГП_1.1 НА КП 2738/3, ДЕЛ ОД КП 2738/1 И ДЕЛ ОД КП 2738/2, КО ОХРИД 4, СО НАМЕНА Г4 - СТОВАРИШТА, СКЛАДОВИ И ОТПАДИ (Г4.1- ОТВОРЕНИ, ПОЛУЗАТВОРЕНИ И ЗАТВОРЕНИ СКЛАДИШТА ЗА ИНДУСТРИСКА СТОКА) ОПШТИНА ОХРИД 2

Место: ДЕЛ ОД УБ 13.4, ОХРИД

Нарачател: Ангела Арнаудоски, Охрид

Предмет: Извештај за извршена стручна ревизија за Урбанистички проект ЗА СТОПАНСКИ И ИНДУСТРИСКИ НАМЕНИ ЗА ФОРМИРАЊЕ ГРАДЕЖНА ПАРЦЕЛА ГП_1.1 НА КП 2738/3, ДЕЛ ОД КП 2738/1 И ДЕЛ ОД КП 2738/2, КО ОХРИД 4, СО НАМЕНА Г4 - СТОВАРИШТА, СКЛАДОВИ И ОТПАДИ (Г4.1- ОТВОРЕНИ, ПОЛУЗАТВОРЕНИ И ЗАТВОРЕНИ СКЛАДИШТА ЗА ИНДУСТРИСКА СТОКА) ОПШТИНА ОХРИД

Извршител: Друштво за планирање, проектирање и инженеринг дооел „НИМАЕР“ -СТРУГА де СКОПЈЕ

Адреса: ул. “Лондонска бр.19, ТЦ Олимпико лок. 34, Скопје

Телефон: 02 620 0995

e-mail: nimaer06@yahoo.com

Фаза: Стручна Ревизија

Технички број: 03-264/21

Датум на изработка: МАРТ 2023


РАБОТЕН ТИМ

РЕВИДЕНТ:

- Благоја Радевски, дипломиран инженер архитект

УПРАВИТЕЛ ,
Благоја Радевски , *диа*

**Blagoja
Radevski**

 Digitally signed by Blagoja Radevski
Date: 2023.03.23 23:56:35 +01'00'



**ЦЕНТРАЛЕН
РЕГИСТАР**
НА РЕПУБЛИКА
СЕВЕРНА МАКЕДОНИЈА

Трговски регистар и регистар на други правни лица

www.crm.com.mk

Број: 0805-50/155020220107439

Датум и време: 31.10.2022 г. 23:30:01

Дигитално потпишан од: CRRSM
Централен Регистар на Република Северна Македонија
Датум и час на потпишување: 31.10.2022 во 23:30:19
Издавач на сертификатот: KIBSTrust Issuing Qseal CA G2
Сертификатот е валиден до: 07.11.2024
Документот е дигитално потпишан и е правно валиден

/Електронски издаден документ/

ТЕКОВНА СОСТОЈБА

ПОДАТОЦИ ЗА СУБЈЕКТОТ	
ЕМБС:	5111307
Целосен назив:	Друштво за градежништво, трговија и услуги НИМАЕР Благоја ДООЕЛ увоз-извоз Струга
Кратко име:	НИМАЕР ДООЕЛ СТРУГА
Седиште:	ВЕЉКО ВЛАХОВИЌ бр.20-а СТРУГА, СТРУГА
Вид на субјект на упис:	ДООЕЛ
Датум на основање:	23.6.1999 г.
Деловен статус:	Активен
*Вид на сопственост:	Приватна
ЕДБ:	4026996104544
Потекло на капиталот:	Домашен
Големина на субјектот:	мал
Организационен облик:	05.4 - друштво со ограничена одговорност основано од едно лице
Надлежен регистар:	Трговски Регистар

ОСНОВНА ГЛАВНИНА	
Паричен влог MKD:	0,00
Непаричен влог MKD:	173.600,00
Уплатен дел MKD:	173.600,00
Вкупно основна главнина MKD:	173.600,00

Број: 0805-50/155020220107439

Страна 1 од 3

СОПСТВЕНИЦИ	
Име и презиме/Назив:	БЛАГОЈА РАДЕВСКИ
Адреса:	ВЕЉКО ВЛАХОВИЌ бр.20-а СТРУГА, СТРУГА
Тип на сопственик:	Основач/сопственик
Паричен влог MKD:	0,00
Непаричен влог MKD:	173.600,00
Уплатен дел MKD:	173.600,00
Вкупен влог MKD:	173.600,00

ДЕЈНОСТИ	
Приоритетна дејност/ Главна приходна шифра:	71.11 - Архитектонски дејности
ОПШТА КЛАУЗУЛА ЗА БИЗНИС	
Евидентирани се дејности во надворешниот промет	

ОВЛАСТУВАЊА	
Овластени лица	
Име и презиме:	БЛАГОЈА РАДЕВСКИ
Адреса:	ВЕЉКО ВЛАХОВИЌ бр.20 А СТРУГА, СТРУГА
Овластувања:	Управител со неограничено овластување во внатрешниот и надворешниот трговски промет
Овластено лице:	Овластено лице

ПОДРУЖНИЦИ	
Подброј:	5111307/1
Назив:	Друштво за градежништво, трговија и услуги НИМАЕР Благоја ДООЕЛ увоз-извоз Струга-Подружница Атеље за проектирање Скопје
Тип:	Подружница
Подтип:	Подружница
Адреса:	ЛОНДОНСКА бр.19 Т.Ц.-Олимпино/локал 34 СКОПЈЕ - КАРПОШ, КАРПОШ
Приоритетна дејност/ Главна приходна шифра:	71.11 - Архитектонски дејности
ОВЛАСТЕНИ ЛИЦА НА ПОДРУЖНИЦАТА	
Име и презиме:	ЛИЛЈАНА РАДЕВСКА
Адреса:	ВЕЉКО ВЛАХОВИЌ бр.23А СТРУГА, СТРУГА
Овластувања:	Лице овластено за застапување

ДОПОЛНИТЕЛНИ ИНФОРМАЦИИ	
КОНТАКТ	
E-mail:	nimaer06@yahoo.com

Напомена:

Во тековната состојба прикажани се само оние податоци за кои има запишана вредност.

*Видот на сопственоста се определува врз основа на својството на основачот/содружникот /сопственикот и служи исклучиво за статистички цели на Државниот завод за статистика на Република Северна Македонија

Правна поука: Против овој реален акт може да се изјави приговор до Централниот регистар на Република Северна Македонија во рок од 8 дена од денот на приемот.



РЕПУБЛИКА МАКЕДОНИЈА
МИНИСТЕРСТВО ЗА ТРАНСПОРТ И ВРСКИ
СКОПЈЕ

Врз основа на член 16 став (6) од Законот за просторно и урбанистичко планирање,
Министерството за транспорт и врски издава

ЛИЦЕНЦА
ЗА РЕВИЗИЈА НА УРБАНИСТИЧКИ ПЛАНОВИ

НА

Друштво за градежништво, трговија и услуги
НИМАЕР Благоја ДООЕЛ увоз-извоз Струга

(назив, седиште, адреса и ЕМБС на правното лице)

ул.Вељко Влаховиќ бр. 20-а Струга, ЕМБС:5111307

ЛИЦЕНЦАТА Е СО ВАЖНОСТ ДО: **08.07.2023** година

Број: **01**

08.07.2016 година

(ден, месец и година на издавањо)



МИНИСТЕР

Владо Мисајловски

Врз основа на член 48 од Законот за урбанистичко планирање (Сл. весник на Р.С.М. бр. 32/20) и Правилникот за урбанистичко планирање (Сл. весник на Р.С.М. бр. 225/20), а во врска со изработка на **Стручна ревизија на УРБАНИСТИЧКИ ПРОЕКТ ЗА СТОПАНСКИ И ИНДУСТРИСКИ НАМЕНИ ЗА ФОРМИРАЊЕ ГРАДЕЖНА ПАРЦЕЛА ГП_1.1 НА КП 2738/3, ДЕЛ ОД КП 2738/1 И ДЕЛ ОД КП 2738/2, КО ОХРИД 4, СО НАМЕНА Г4 - СТОВАРИШТА, СКЛАДОВИ И ОТПАДИ / Г4.1-ОТВОРЕНИ, ПОЛУЗАТВОРЕНИ И ЗАТВОРЕНИ СКЛАДИШТА ЗА ИНДУСТРИСКА СТОКА, ОПШТИНА ОХРИД**, дооел „НИМАЕР“ – Струга – д.е. Скопје, го издава следното:

РЕШЕНИЕ

ЗА НАЗНАЧУВАЊЕ НА РЕВИДЕНТИ

За изработка на **Стручна ревизија на УРБАНИСТИЧКИ ПРОЕКТ ЗА СТОПАНСКИ И ИНДУСТРИСКИ НАМЕНИ ЗА ФОРМИРАЊЕ ГРАДЕЖНА ПАРЦЕЛА ГП_1.1 НА КП 2738/3, ДЕЛ ОД КП 2738/1 И ДЕЛ ОД КП 2738/2, КО ОХРИД 4, СО НАМЕНА Г4 - СТОВАРИШТА, СКЛАДОВИ И ОТПАДИ / Г4.1-ОТВОРЕНИ, ПОЛУЗАТВОРЕНИ И ЗАТВОРЕНИ СКЛАДИШТА ЗА ИНДУСТРИСКА СТОКА, ОПШТИНА ОХРИД**, како ревиденти се назначуваат:


- **Благоја Радевски, д.и.а.**

Ревидентите се должни ревизијата да ја изработат согласно Законот за урбанистичко планирање (Сл. весник на Р.С.М. бр. 32/20), Правилникот за урбанистичко планирање (Сл. весник на Р.С.М. бр. 225/20), како и другите важечки прописи и нормативи од областа на урбанизмот.

УПРАВИТЕЛ:

Благоја Радевски, д.и.а.

**Blagoja
Radevski**

 Digitally signed by Blagoja Radevski
Date: 2023.03.23 23:56:56 +01'00'



Република Северна Македонија
КОМОРА НА ОВЛАСТЕНИ АРХИТЕКТИ
И ОВЛАСТЕНИ ИНЖЕНЕРИ

Врз основа на член 67 од Законот за урбанистичко планирање,
(„Службен весник на Република Северна Македонија“ бр. 32 од 10 февруари 2020 г.
Комората на овластени архитекти и овластени инженери издава

ПОТВРДА

ЗА ИСПОЛНУВАЊЕ НА УСЛОВОТ ЗА ВРШЕЊЕ

РЕВИЗИЈА НА УРБАНИСТИЧКИ ПЛАНОВИ

на

БЛАГОЈА РАДЕВСКИ

дипломиран инженер архитект (NQF - VII/1)

потврдата се издава на НЕОПРЕДЕЛЕНО ВРЕМЕ
и важи додека лицето носител на потврдата ги исполнува условите
пропишани во овој закон и во статутот на комората

Број: 0.0104

Издадено на: 15.09.2020 год.



Претседател на
Комората на овластени архитекти
и овластени инженери

Проф. д-р Миле Димитровски
дипл.маш.инж.

ИЗВЕШТАЈ

ОД ИЗВРШЕНА СТРУЧНА РЕВИЗИЈА НА УРБАНИСТИЧКИ ПРОЕКТ ЗА СТОПАНСКИ И ИНДУСТРИСКИ НАМЕНИ ЗА ФОРМИРАЊЕ ГРАДЕЖНА ПАРЦЕЛА ГП_1.1 НА КП 2738/3, ДЕЛ ОД КП 2738/1 И ДЕЛ ОД КП 2738/2, КО ОХРИД 4, СО НАМЕНА Г4 - СТОВАРИШТА, СКЛАДОВИ И ОТПАДИ (Г4.1-ОТВОРЕНИ, ПОЛУЗАТВОРЕНИ И ЗАТВОРЕНИ СКЛАДИШТА ЗА ИНДУСТРИСКА СТОКА), ОПШТИНА ОХРИД

Согласно одредбите на Член 62 став (5) од Законот за урбанистичко планирање (Сл. весник на Р.С.М. бр. 32/20), на урбанистички проект се врши Стручна ревизија. Стручна ревизија на урбанистички проект може да врши правно лице кое ги исполнува условите од Член 68 ставови (3) и (4) или поседува важечка лиценца за ревизија на урбанистички планови согласно Член 103 став (3).

Согласно споменатите законски одредби и согласно Член 70 став (3) од Законот за урбанистичко планирање (Сл. весник на Р.С.М. бр. 32/20), дооел НИМАЕР-Струга д.е. Скопје може да врши Стручни ревизии на урбанистички проекти.

1.НАСЛОВ И НАСЛОВНИ ПОДАТОЦИ ОД УРБАНИСТИЧКИОТ ПРОЕКТ НА КОЈ СЕ ВРШИ СТРУЧНА РЕВИЗИЈА

Стручната ревизија е извршена на **УРБАНИСТИЧКИ ПРОЕКТ ЗА СТОПАНСКИ И ИНДУСТРИСКИ НАМЕНИ ЗА ФОРМИРАЊЕ ГРАДЕЖНА ПАРЦЕЛА ГП_1.1 НА КП 2738/3, ДЕЛ ОД КП 2738/1 И ДЕЛ ОД КП 2738/2, КО ОХРИД 4, СО НАМЕНА Г4 - СТОВАРИШТА, СКЛАДОВИ И ОТПАДИ / Г4.1-ОТВОРЕНИ, ПОЛУЗАТВОРЕНИ И ЗАТВОРЕНИ СКЛАДИШТА ЗА ИНДУСТРИСКА СТОКА, ОПШТИНА ОХРИД**, проследен до ревидентите заедно со пратечка документација.

УРБАНИСТИЧКИ ПРОЕКТ ЗА СТОПАНСКИ И ИНДУСТРИСКИ НАМЕНИ ЗА ФОРМИРАЊЕ ГРАДЕЖНА ПАРЦЕЛА ГП_1.1 НА КП 2738/3, ДЕЛ ОД КП 2738/1 И ДЕЛ ОД КП 2738/2, КО ОХРИД 4, СО НАМЕНА Г4 - СТОВАРИШТА, СКЛАДОВИ И ОТПАДИ / Г4.1-ОТВОРЕНИ, ПОЛУЗАТВОРЕНИ И ЗАТВОРЕНИ СКЛАДИШТА ЗА ИНДУСТРИСКА СТОКА, ОПШТИНА ОХРИД, се состои од текстуален и графички дел.

Наслов: **УРБАНИСТИЧКИ ПРОЕКТ ЗА СТОПАНСКИ И ИНДУСТРИСКИ НАМЕНИ ЗА ФОРМИРАЊЕ ГРАДЕЖНА ПАРЦЕЛА ГП_1.1 НА КП 2738/3, ДЕЛ ОД КП 2738/1 И ДЕЛ ОД КП 2738/2, КО ОХРИД 4, СО НАМЕНА Г4 - СТОВАРИШТА, СКЛАДОВИ И ОТПАДИ / Г4.1-ОТВОРЕНИ, ПОЛУЗАТВОРЕНИ И ЗАТВОРЕНИ СКЛАДИШТА ЗА ИНДУСТРИСКА СТОКА, ОПШТИНА ОХРИД.**

Изработувач: Друштвото за проектирање, ревизија и надзор "ПОЛОГПРОЕКТ-ПРО" доо Гостивар, врз основа на приложената Лиценца за изработување на урбанистички планови број 0103 од 08.01.2019 година.

Технички број: 45/21

Датум: МАРТ 2023

Работен тим: Планер потписник

1. Валентина Попоска, диа. - овластување бр. 0.0078

2. Сијче Трифуновска, диа. - овластување бр. 0.0634

Соработник:

Васил Петкоски, диа, овл.бр.0.0054

Елисавета Попоска, миа

Нарачател: Ангела Арнаудоски, Охрид

УРБАНИСТИЧКИ ПРОЕКТ ЗА СТОПАНСКИ И ИНДУСТРИСКИ НАМЕНИ ЗА ФОРМИРАЊЕ ГРАДЕЖНА ПАРЦЕЛА ГП_1.1 НА КП 2738/3, ДЕЛ ОД КП 2738/1 И ДЕЛ ОД КП 2738/2, КО ОХРИД 4, СО НАМЕНА Г4 - СТОВАРИШТА, СКЛАДОВИ И ОТПАДИ / Г4.1-ОТВОРЕНИ, ПОЛУЗАТВОРЕНИ И ЗАТВОРЕНИ СКЛАДИШТА ЗА ИНДУСТРИСКА СТОКА, ОПШТИНА ОХРИД

СОДРЖИНА

А. Текстуален дел

Вовед

1. Проектна програма
2. Инвентаризација на снимен градежен фонд, вкупна физичка супраструктура и инфраструктура во рамки на проектниот опфат
 - 2.1. Инвентаризација на снимен градежен фонд и вкупна физичка супраструктура во рамките на проектниот опфат
 - 2.2. Инвентаризација на снимена инфраструктура во рамките на проектниот опфат
3. Опис и образложение на проектниот концепт на урбанистичкото решение
4. Детални услови за проектирање и градење
5. Мерки за заштитаб. Прилози кон текстуален дел

Б. Графички дел

1. Извод од ГУП ОХРИД, УЗ 13, дел од УБ 13.4
2. Ажурирана геодетска подлога,
3. Табела со нумерички показатели на урбанистичките параметри за проектниот опфат,
4. Табела со нумерички показатели на урбанистичките параметри за градбите во проектниот опфат,
5. Урбанистичко решение за проектниот опфат
6. Архитектонски Идеен проект за градбата

ПОТВРДА ДЕКА ПРОЕКТНИТЕ РЕШЕНИЈА СЕ ИЗРАБОТЕНИ ВО СОГЛАСНОСТ СО ЗАКОНИТЕ, ПРОПИСИТЕ, СТАНДАРДИТЕ И НОРМАТИВИТЕ ШТО ЈА УРЕДУВААТ ОБЛАСТА НА УРБАНИСТИЧКОТО ПЛАНИРАЊЕ

Се потврдува дека понудените проектни решенија од УРБАНИСТИЧКИ ПРОЕКТ ЗА СТОПАНСКИ И ИНДУСТРИСКИ НАМЕНИ ЗА ФОРМИРАЊЕ ГРАДЕЖНА ПАРЦЕЛА ГП_1.1 НА КП 2738/3, ДЕЛ ОД КП 2738/1 И ДЕЛ ОД КП 2738/2, КО ОХРИД 4, СО НАМЕНА Г4 - СТОВАРИШТА, СКЛАДОВИ И ОТПАДИ / Г4.1-ОТВОРЕНИ, ПОЛУЗАТВОРЕНИ И ЗАТВОРЕНИ СКЛАДИШТА ЗА ИНДУСТРИСКА СТОКА, ОПШТИНА ОХРИД, се во согласност со законите, прописите, стандардите и нормативите што ја уредуваат областа на урбанистичкото планирање.

ПОТВРДА ДЕКА ПРОЕКТНИТЕ РЕШЕНИЈА СЕ ВО СОГЛАСНОСТ СО ПЛАНОВИТЕ ОД ПОВИСОКО НИВО НА ПЛАНИРАЊЕ

Се потврдува дека понудените проектни решенија од УРБАНИСТИЧКИ ПРОЕКТ ЗА СТОПАНСКИ И ИНДУСТРИСКИ НАМЕНИ ЗА ФОРМИРАЊЕ ГРАДЕЖНА ПАРЦЕЛА ГП_1.1 НА КП 2738/3, ДЕЛ ОД КП 2738/1 И ДЕЛ ОД КП 2738/2, КО ОХРИД 4, СО НАМЕНА Г4 - СТОВАРИШТА, СКЛАДОВИ И ОТПАДИ / Г4.1-ОТВОРЕНИ, ПОЛУЗАТВОРЕНИ И ЗАТВОРЕНИ СКЛАДИШТА ЗА ИНДУСТРИСКА СТОКА, ОПШТИНА ОХРИД, се во согласност со одредбите од ГУП ОХРИД врз основа на кој се изработува предметниот урбанистички проект.

ИЗВЕШТАЈ ЗА ОПРАВДАНОСТА НА ПРЕДЛОЖЕНИТЕ ПРОЕКТНИ РЕШЕНИЈА ОД АСПЕКТ НА ОСТВАРУВАЊЕ НА ЦЕЛИТЕ И НАЧЕЛАТА ОД ЗАКОНОТ

Ревидентите ценат дека понудените проектни решенија од УРБАНИСТИЧКИ ПРОЕКТ ЗА СТОПАНСКИ И ИНДУСТРИСКИ НАМЕНИ ЗА ФОРМИРАЊЕ ГРАДЕЖНА ПАРЦЕЛА ГП_1.1 НА КП 2738/3, ДЕЛ ОД КП 2738/1 И ДЕЛ ОД КП 2738/2, КО ОХРИД 4, СО НАМЕНА Г4 - СТОВАРИШТА, СКЛАДОВИ И ОТПАДИ / Г4.1-ОТВОРЕНИ, ПОЛУЗАТВОРЕНИ И ЗАТВОРЕНИ СКЛАДИШТА ЗА ИНДУСТРИСКА СТОКА, ОПШТИНА ОХРИД, се оправдани во контекст на остварување на целите и начелата од Член 9 на Законот за урбанистичко планирање (Сл. весник на Р.С.М. бр. 32/20).

ИЗВЕШТАЈ ЗА ОПРАВДАНОСТА НА ПРЕДЛОЖЕНИТЕ ПРОЕКТНИ РЕШЕНИЈА ОД АСПЕКТ НА ОСТВАРУВАЊЕ НА ПРОГРАМСКИТЕ ЦЕЛИ И БАРАЊА ОД ПРОЕКТНАТА ПРОГРАМА

Ревидентите ценат дека понудените проектни решенија од УРБАНИСТИЧКИ ПРОЕКТ ЗА СТОПАНСКИ И ИНДУСТРИСКИ НАМЕНИ ЗА ФОРМИРАЊЕ ГРАДЕЖНА ПАРЦЕЛА ГП_1.1 НА КП 2738/3, ДЕЛ ОД КП 2738/1 И ДЕЛ ОД КП 2738/2, КО ОХРИД 4, СО НАМЕНА Г4 - СТОВАРИШТА, СКЛАДОВИ И ОТПАДИ / Г4.1-ОТВОРЕНИ, ПОЛУЗАТВОРЕНИ И ЗАТВОРЕНИ СКЛАДИШТА ЗА ИНДУСТРИСКА СТОКА, ОПШТИНА ОХРИД, се оправдани во контекст на остварување на програмските цели и барања од Проектната програма заверена од нарачателот – барател за одобрување на урбанистичкиот проект.

ОЦЕНКА НА РЕАЛНОСТА И ОСТВАРЛИВОСТА НА ПРЕДЛОЖЕНИТЕ ПРОЕКТНИ РЕШЕНИЈА

Ревидентите ценат дека понудените проектни решенија од УРБАНИСТИЧКИ ПРОЕКТ ЗА СТОПАНСКИ И ИНДУСТРИСКИ НАМЕНИ ЗА ФОРМИРАЊЕ ГРАДЕЖНА ПАРЦЕЛА ГП_1.1 НА КП 2738/3, ДЕЛ ОД КП 2738/1 И ДЕЛ ОД КП 2738/2, КО ОХРИД 4, СО НАМЕНА Г4 - СТОВАРИШТА,

СКЛАДОВИ И ОТПАДИ / Г4.1-ОТВОРЕНИ, ПОЛУЗАТВОРЕНИ И ЗАТВОРЕНИ СКЛАДИШТА ЗА ИНДУСТРИСКА СТОКА, ОПШТИНА ОХРИД, се издржани и реално остварливи.

УКАЖУВАЊЕ НА НЕДОСТАТОЦИ ШТО ТРЕБА ДА БИДАТ КОРИГИРАНИ И ОТСТРАНЕТИ

Не се воочени недостатоци што треба да бидат коригирани и отстранети.

УКАЖУВАЊА И СТРУЧНИ ПРЕПОРАКИ ЗА АЛТЕРНАТИВНО РЕШАВАЊЕ НА ОДРЕДЕНИ ПРОБЛЕМИ ВО ПРОСТОРОТ КОИ МОЖАТ ДА БИДАТ УНАПРЕДУВАЊЕ НА РЕШЕНИЈАТА ПРЕДЛОЖЕНИ ОД ИЗГОТВУВАЧОТ НА ПРОЕКТОТ

Не се предлагаат укажувања и стручни препораки за алтернативно решавање на проблеми во просторот.

ЗАКЛУЧОК

Врз основа на претходно дадените потврди, извештаи, оценки и укажувања, ревидентите го донесоа следниот заклучок:

1.1. Ревидентите потврдуваат дека понудените проектни решенија од **УРБАНИСТИЧКИ ПРОЕКТ ЗА СТОПАНСКИ И ИНДУСТРИСКИ НАМЕНИ ЗА ФОРМИРАЊЕ ГРАДЕЖНА ПАРЦЕЛА ГП_1.1 НА КП 2738/3, ДЕЛ ОД КП 2738/1 И ДЕЛ ОД КП 2738/2, КО ОХРИД 4, СО НАМЕНА Г4 - СТОВАРИШТА, СКЛАДОВИ И ОТПАДИ / Г4.1-ОТВОРЕНИ, ПОЛУЗАТВОРЕНИ И ЗАТВОРЕНИ СКЛАДИШТА ЗА ИНДУСТРИСКА СТОКА, ОПШТИНА ОХРИД,** се прифатливи и соодветни.

1.2. Ревидентите ценат дека **УРБАНИСТИЧКИ ПРОЕКТ ЗА СТОПАНСКИ И ИНДУСТРИСКИ НАМЕНИ ЗА ФОРМИРАЊЕ ГРАДЕЖНА ПАРЦЕЛА ГП_1.1 НА КП 2738/3, ДЕЛ ОД КП 2738/1 И ДЕЛ ОД КП 2738/2, КО ОХРИД 4, СО НАМЕНА Г4 - СТОВАРИШТА, СКЛАДОВИ И ОТПАДИ / Г4.1-ОТВОРЕНИ, ПОЛУЗАТВОРЕНИ И ЗАТВОРЕНИ СКЛАДИШТА ЗА ИНДУСТРИСКА СТОКА, ОПШТИНА ОХРИД,** е изготвен согласно методологијата регулирана со Законот за урбанистичко планирање (Сл. весник на Р.С.М. бр. 32/20), Правилникот за урбанистичко планирање (Сл. весник на Р.С.М. бр. 225/20) и останатата релевантна законска и подзаконска регулатива и оттаму даваат позитивно мислење на истиот.

1.3. Постапката до конечно одобрување на **УРБАНИСТИЧКИ ПРОЕКТ ЗА СТОПАНСКИ И ИНДУСТРИСКИ НАМЕНИ ЗА ФОРМИРАЊЕ ГРАДЕЖНА ПАРЦЕЛА ГП_1.1 НА КП 2738/3, ДЕЛ ОД КП 2738/1 И ДЕЛ ОД КП 2738/2, КО ОХРИД 4, СО НАМЕНА Г4 - СТОВАРИШТА, СКЛАДОВИ И ОТПАДИ / Г4.1-ОТВОРЕНИ, ПОЛУЗАТВОРЕНИ И ЗАТВОРЕНИ СКЛАДИШТА ЗА ИНДУСТРИСКА СТОКА, ОПШТИНА ОХРИД,** со технички број: 45/21 од МАРТ 2023 година, може да продолжи согласно законската и подзаконската регулатива.

Ревидент:

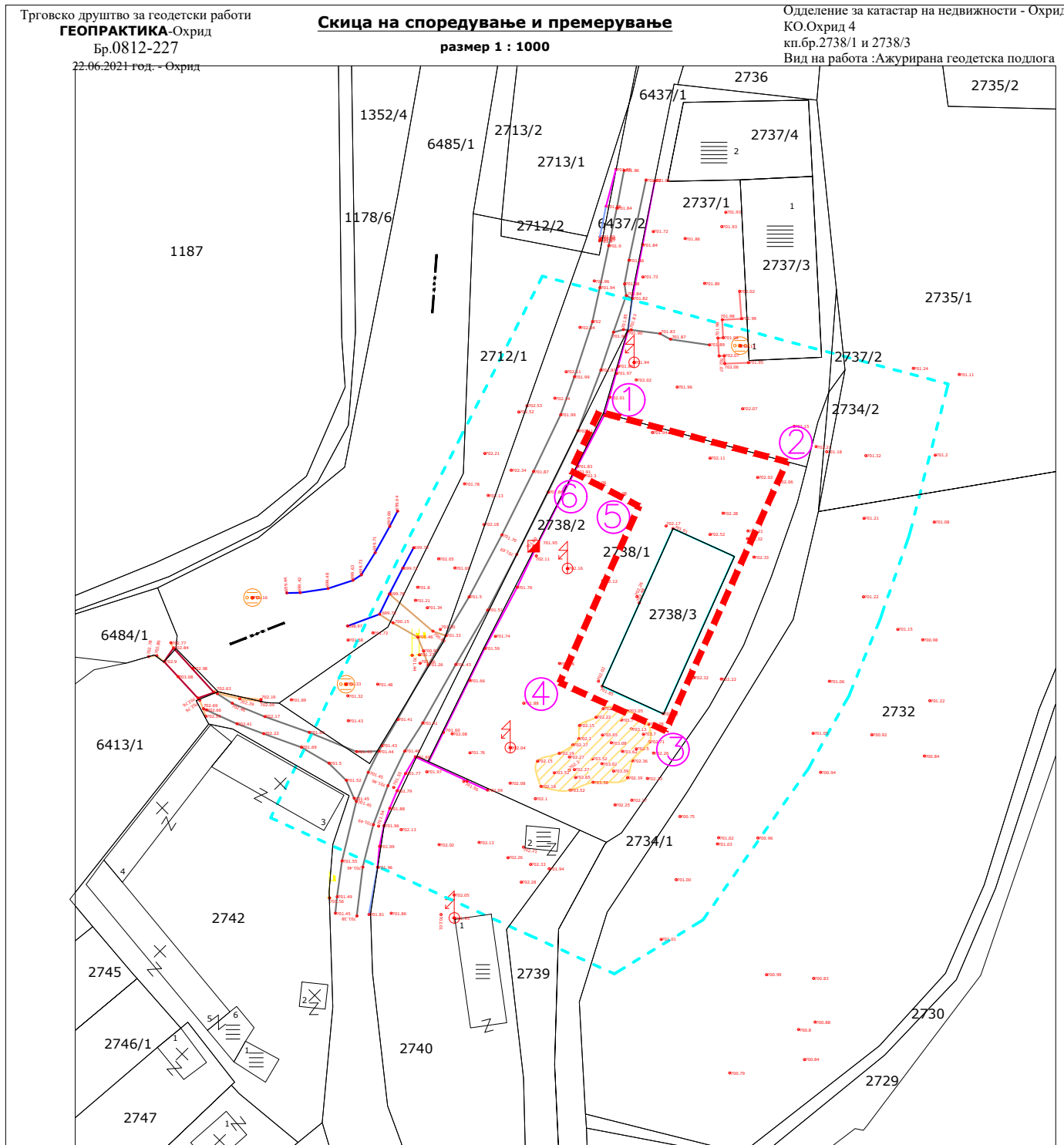
Благоја Радевски д.и.а

Б. ГРАФИЧКИ ДЕЛ

1. АЖУРИРАНА ГЕОДЕТСКА ПОДЛОГА

ЛЕГЕНДА:

----- U-1.5 ГРАНИЦА НА ПРОЕКТЕН ОПФАТ 0.11ha (1131.10m²)

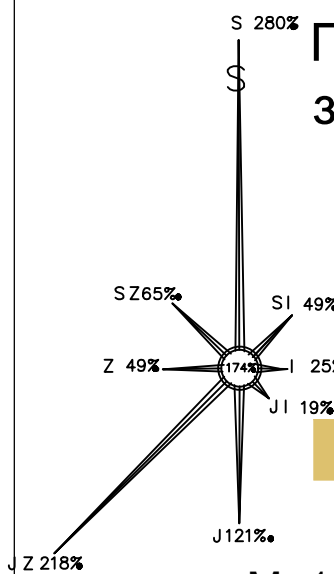


УРБАНИСТИЧКИ ПРОЕКТ

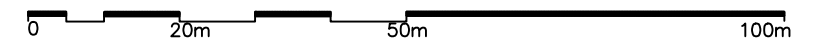
за стопански и индустриски намени за формирање градежна парцела ГП_1.1 на КП 2738/3, дел од КП 2738/1 и дел од КП 2738/2, КО Охрид 4 со намена Г4-стоваришта, складови и отпади / Г4.1-отворени, полузатворени и затворени складишта за индустриска стока

ОПШТИНА ОХРИД

АЖУРИРАНА ГЕОДЕТСКА ПОДЛОГА



M=1:1000



Легенда

А. Опис на граничните линии

- Гранични линии на катастарските парцели
- Индивидуални објекти
- Помошни објекти
- Опфат на снимање

Б. Фактички евидентирана состојба

- Објект
- Огради
- Асфалт
- Купиште со одложена земја
- Бекатонки
- Мост
- Река
- Камено сидче
- Електрични бандери
- Телефонска бандера
- Шахти
- 702.06 Детални точки со одредена надморска височина

Во Охрид
22.06.2021 год.

Изготвил:
геод.инж.Танасоски Николче

	T	Y	H	Kt
1	7482580.838	4554208.808	702.01	
2	7482613.057	4554200.246	702.04	
3	7482592.278	4554154.088	702.78	
4	7482574.077	4554162.379	702.06	
5	7482587.694	4554192.626	702.00	
6	7482575.969	4554198.700	701.91	

„ПОЛОГПРОЕКТ-ПРО“ - ДОО ДРУШТВО ЗА ПРОСТОРНО И УРБАНИСТИЧКО ПЛАНИРАЊЕ		УПРАВИТЕЛ: Валентина Попоска, диа	
ГОСТИВАР			
ДОНЕСУВАЧ:	ОПШТИНА ОХРИД		
НАРАЧАТЕЛ:	Ангела Арнаудоска и Антониј Гочевски, Охрид		
ПРОЕКТ:	УРБАНИСТИЧКИ ПРОЕКТ ЗА СТОПАНСКИ И ИНДУСТРИСКИ НАМЕНИ ЗА ФОРМИРАЊЕ ГРАДЕЖНА ПАРЦЕЛА ГП_1.1 НА КП 2738/3, ДЕЛ ОД КП 2738/1 И ДЕЛ ОД КП 2738/2, КО ОХРИД 4, СО НАМЕНА Г4-СТОВАРИШТА, СКЛАДОВИ И ОТПАДИ / Г4.1- ОТВОРЕНИ, ПОЛУЗАТВОРЕНИ И ЗАТВОРЕНИ СКЛАДИШТА ЗА ИНДУСТРИСКА СТОКА		ФАЗА: УП
ПРИЛОГ:	АЖУРИРАНА ГЕОДЕТСКА ПОДЛОГА		
РАБОТЕН ТИМ:	ПЛАНЕР: Валентина Попоска, диа, овл.бр.0.0078 Сијче Трифуноска, диа, овл.бр.0.0634	СОРАБОТНИК: Васил Петкоски,диа,овл.бр.0.0054 Елисавета Попоска, миа Љубица Цеков, миа Снежана Крстоска, диа	РАЗМЕР: 1:1000 ТЕХ.БР. 45/21 ДАТА: Март, 2023 год. ПРИЛОГ: бр: 2

2. УРБАНИСТИЧКО РЕШЕНИЕ

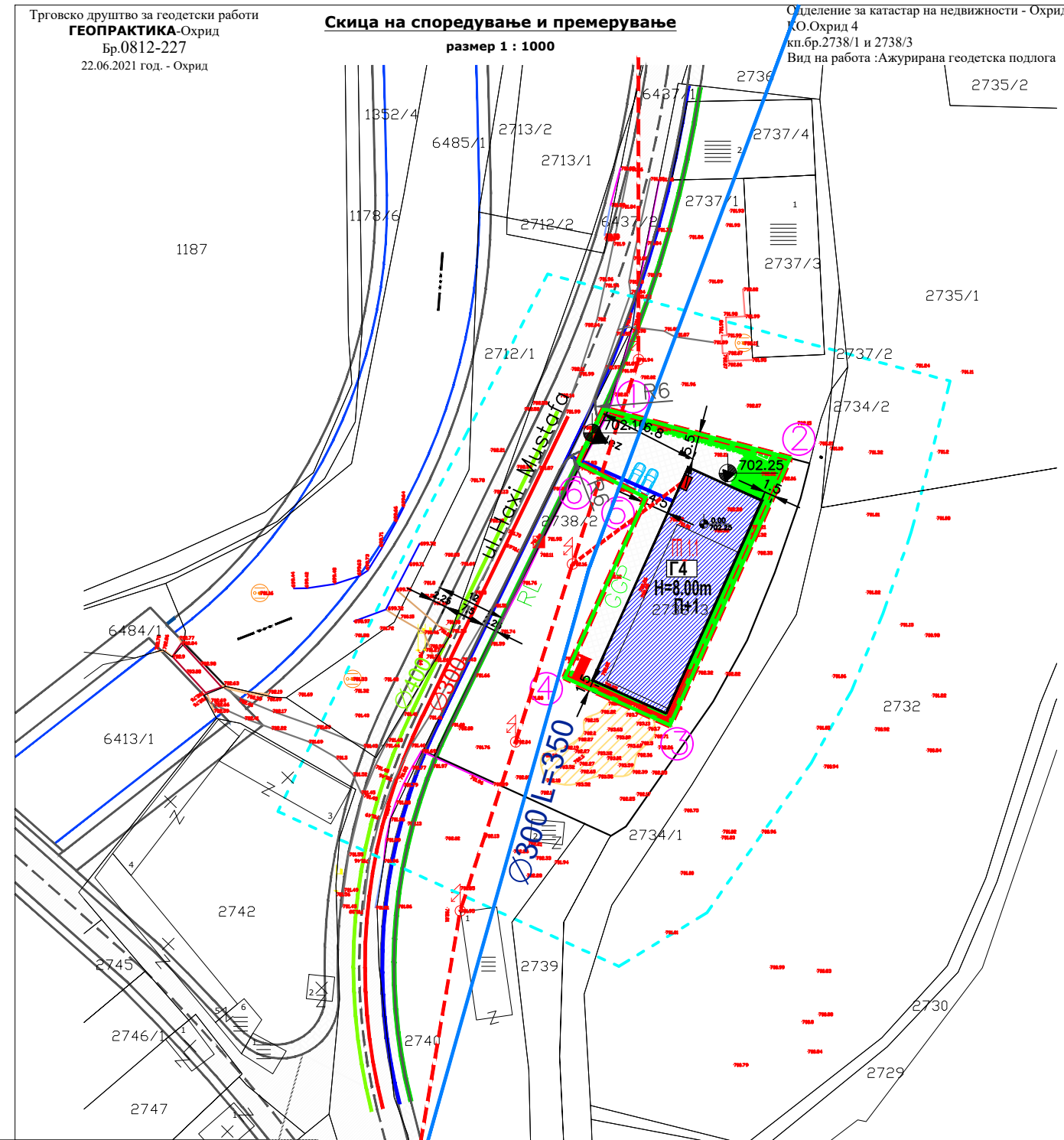
3. ТАБЕЛА СО НУМЕРИЧКИ ПОКАЗАТЕЛИ НА УРБАНИСТИЧКИТЕ ПАРАМЕТРИ ЗА ПРОЕКТЕН ОПФАТ 0.11ха (1131.10м²)

Проектен опфат	КП бр.	Класа на намена	Р на парцела м ²
1.1	на КП 2738/3, дел од КП 2738/1 и дел од КП 2738/2, КО Охрид 4	Г4 - стоваришта, складови и отпади Г4.1-отворени, полузатворени и затворени складишта за индустриска стока	1131,10

4. ТАБЕЛА СО НУМЕРИЧКИ ПОКАЗАТЕЛИ НА УРБАНИСТИЧКИТЕ ПАРАМЕТРИ ЗА ГРАДБИТЕ ВО ПРОЕКТНИОТ ОПФАТ 0.11ха (1131.10м²)

Градежна парцела	КП бр.	Класа на намена	Р на парцела м ²	Површина под објект м ²	Вк. изградена површина м ²	Мак. Н до венец (од кота на вл. тротоар)	Височина	Процент на изграденост %	Коефициент на искористеност	Потребни паркинг места	Компатабилни класи на намени	Процентуална застапеност
1.1	на КП 2738/3, дел од КП 2738/1 и дел од КП 2738/2, КО Охрид 4	Г4-стоваришта, складови и отпади Г4.1-отворени, полузатворени и затворени складишта за индустриска стока	1131,10	564,90	1129,80	8,00m	Р+1	49,94	0,99	*	Г2, Г3, Г1 и Д2	40%

* бројот на паркинг места ќе се дефинира во се према Правилникот за урбанистичко планирање



Легенда

А. Опис на граничните линии

- Гранични линии на катастарските парцели
- Индивидуални објекти
- Помошни објекти

Б. Фактички евидентирана состојба

- Објект
- Ограда
- Асфалт
- Купиште со одложена земја
- Бекатонки
- Мост
- Река
- Камено ѕидче
- Електрични бандери
- Телефонска бандера
- Шахти
- Детални точки со одредена надморска височина

Во Охрид 22.06.2021 год. Изготвил: геод.инж.Танасоски Николче

T	Y	H	Kt
1	7482580.838	4554208.808	702.01
2	7482613.057	4554200.246	702.04
3	7482592.278	4554154.088	702.78
4	7482574.077	4554162.379	702.06
5	7482587.694	4554192.626	702.00
6	7482575.969	4554198.700	701.91

ЛЕГЕНДА:

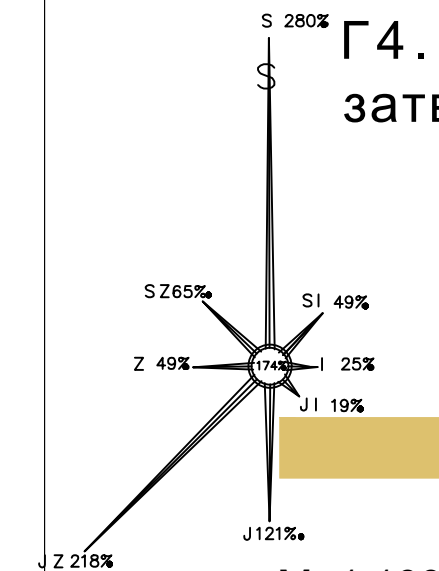
- U-1.5 ГРАНИЦА НА ПРОЕКТЕН ОПФАТ 0.0695ha (694.64m²)
- RL U-3.1 РЕГУЛАЦИОНА ЛИНИЈА
- GGP U-3.2 ГРАНИЦА НА ГРАДЕЖНА ПАРЦЕЛА
- GGP U-3.2 ГРАНИЦА НА ГРАДЕЖНА ПАРЦЕЛА по постоен ДУП
- GL U-4.1 ГРАДЕЖНА ЛИНИЈА-по УП
- GL U-4.1 ГРАДЕЖНА ЛИНИЈА-по постоен по ДУП
- U-5.1 ОСОВИНА НА КОЛОВОЗ
- U-5.2 ЕЛЕМЕНТИ НА СООБРАЌАЈНИЦА
- U-6.1.1 Водоводна мрежа постојна
- U-6.1.2 Водоводна мрежа планирана
- U-6.5.2 Електрика постојна
- U-6.2.2 Фекална планирана по ГУП
- U-6.3.2 Атмосферска планирана по ГУП
- А1 - домување во куќи
- планирани улици по ДУП
- Висинска кота (апсолутна кота) на терен
- Паркинг места
- Ел. приклучок
- Септичка водонепропусна јама

УРБАНИСТИЧКИ ПРОЕКТ

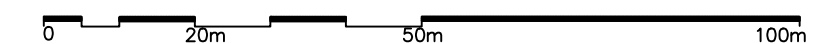
за стопански и индустриски намени за формирање градежна парцела ГП_1.1 на КП 2738/3, дел од КП 2738/1 и дел од КП 2738/2, КО Охрид 4 со намена Г4-стоваришта, складови и отпади / Г4.1-отворени, полузатворени и затворени складишта за индустриска стока

ОПШТИНА ОХРИД

УРБАНИСТИЧКО РЕШЕНИЕ



M=1:1000



„ПОЛОГПРОЕКТ-ПРО“ - ДОО		УПРАВИТЕЛ:	
ДРУШТВО ЗА ПРОСТОРНО И УРБАНИСТИЧКО ПЛАНИРАЊЕ		Валентина Попоска, д-р	
ГОСТИВАР			
ДОНЕСУВАЧ:	ОПШТИНА ОХРИД		
НАРАЧАТЕЛ:	Ангела Арнаудоска и Антониј Гочевски, Охрид		
ПРОЕКТ:	УРБАНИСТИЧКИ ПРОЕКТ ЗА СТОПАНСКИ И ИНДУСТРИСКИ НАМЕНИ ЗА ФОРМИРАЊЕ ГРАДЕЖНА ПАРЦЕЛА ГП_1.1 НА КП 2738/3, ДЕЛ ОД КП 2738/1 И ДЕЛ ОД КП 2738/2, КО ОХРИД 4, СО НАМЕНА Г4-СТОВАРИШТА, СКЛАДОВИ И ОТПАДИ / Г4.1- ОТВОРЕНИ, ПОЛУЗАТВОРЕНИ И ЗАТВОРЕНИ СКЛАДИШТА ЗА ИНДУСТРИСКА СТОКА	ФАЗА:	УП
ПРИЛОГ:	УРБАНИСТИЧКО РЕШЕНИЕ	РАЗМЕР:	ТЕХ.БР.
		1:1000	45/21
РАБОТЕН ТИМ:	ПЛАНЕР: Валентина Попоска, д-р, овл.бр.0.0078 Силче Трифуноска, д-р, овл.бр.0.0634	СОРАБОТНИК: Васил Петкоски, д-р, овл.бр.0.0054 Елисавета Попоска, м-р Љубица Цеков, м-р Снежана Крстоска, д-р	ДАТА:
			МАРТ, 2023 ГОД.
			БР: 3

3. ИДЕЕН ПРОЕКТ



Проектирање
Лиценца Б
бр. П.017/Б

A

ИДЕЕН ПРОЕКТ

Г4-СТОВАРИШТА, СКЛАДОВИ И ОТПАДИ

*Г4.1-ОТВОРЕНИ, ПОЛУЗАТВОРЕНИ И ЗАТВОРЕНИ СКЛАДИШТА ЗА ИНДУСТРИСКА СТОКА
ДИСТРИБУТИВНИ ЦЕНТРИ СО СКЛАДОВИ/*

КП 2738/3, дел од КП 2738/1 и дел од КП 2738/2, ГП 1.1, КО Охрид 4, Охрид

Објект: Г4-СТОВАРИШТА, СКЛАДОВИ И ОТПАДИ

*Г4.1-ОТВОРЕНИ, ПОЛУЗАТВОРЕНИ И ЗАТВОРЕНИ СКЛАДИШТА ЗА ИНДУСТРИСКА СТОКА
ДИСТРИБУТИВНИ ЦЕНТРИ СО СКЛАДОВИ/*

Локација: КП 2738/3, дел од КП 2738/1 и дел од КП 2738/2, ГП 1.1, КО Охрид 4, Охрид

Инвеститори: АНГЕЛА АРНАУДОСКА
АНТОНИЈ ГОЧЕВСКИ

Проектант: АД ОХРИД ДООЕЛ

Одговорен проектант: М-р. Емилија Јанкоска Митановска

Соработник проектант: Ангел Арнаудовски д.и.а.

Makedonski

Telekom CA,

EMILIJ JANKOSKA

MITANOVSKA

Digitally signed by Makedonski
Telekom CA, EMILIJ JANKOSKA
MITANOVSKA
DN: c=MK, o=Makedonski Telekom,
cn=Makedonski Telekom CA,
serialNumber=CRT3576581, cn=EMILIJ
JANKOSKA MITANOVSKA
Date: 2023.03.20 16:26:03 +01'00'

Технички број: 66/22

Датум на завршување на проектот: март, 2023

Управител: Ангел Арнаудовски

ANGEL
ARNAUDOVSKI
KI

Digitally signed by ANGEL ARNAUDOVSKI
DN: c=MK, o=AD OHRID DOEL,
2.5.4.97=VATMK-4020998121316, ou=AD
OHRID DOEL-4020998121316,
givenName=ANGEL,
serialNumber=CRT3597821,
sn=ARNAUDOVSKI, cn=ANGEL
ARNAUDOVSKI
Date: 2023.03.20 16:27:11 +01'00'

ОСНОВНИ ПОДАТОЦИ ЗА ПРОЕКТОТ И ГРАДБАТА:

НАЗИВИ АДРЕСА НА ГРАДБАТА:

Г4-СТОВАРИШТА, СКЛАДОВИ И ОТПАДИ

/Г4.1-ОТВОРЕНИ, ПОЛУЗАТВОРЕНИ И ЗАТВОРЕНИ СКЛАДИШТА ЗА
ИНДУСТРИСКА СТОКА ДИСТРИБУТИВНИ ЦЕНТРИ СО СКЛАДОВИ/ на
КП 2738/3, дел од КП 2738/1 и дел од КП 2738/2, ГП 1.1, КО Охрид 4, Охрид

НАЗИВ НА ПРОЕКТОТ:

ИДЕЕН ПРОЕКТ ЗА Г4-СТОВАРИШТА, СКЛАДОВИ И ОТПАДИ

/Г4.1-ОТВОРЕНИ, ПОЛУЗАТВОРЕНИ И ЗАТВОРЕНИ СКЛАДИШТА ЗА
ИНДУСТРИСКА СТОКА ДИСТРИБУТИВНИ ЦЕНТРИ СО СКЛАДОВИ/ на
КП 2738/3, дел од КП 2738/1 и дел од КП 2738/2, ГП 1.1, КО Охрид 4, Охрид

ИНВЕСТИТОР:

АНГЕЛА АРНАУДОСКА

АНТОНИЈ ГОЧЕВСКИ

ПРОЕКТАНТ:

АД ОХРИД ДООЕЛ, Булевар Туристичка бр. 75, Охрид

МЕСТО НА ИЗРАБОТКА НА ПРОЕКТОТ:

АД ОХРИД ДООЕЛ

ТЕХНИЧКИ БРОЈ: 66/22

ДАТУМ НА ЗАВРШУВАЊЕ НА ПРОЕКТОТ: МАРТ, 2023

Јули, 2022

Директор:

Ангел Арнаудовски

СОДРЖИНА:

Општ дел:

- Основни податоци
- Регистрација на фирма
- Лиценца за проектирање на фирма
- Решение за именување на проектанти
- Овластување на проектант

ПРОГРАМСКИ ДЕЛ:

- Проектна програма

ПРОЕКТЕН ДЕЛ:

Текстуален дел:

- Технички опис

УРБАНИСТИЧКИ ДЕЛ:

- Ситуација со развиено приземје M=1/200 лист бр.01
- Ситуација со петта фасада M=1/200 лист бр.02

Графички дел:

- Основа на темели M=1/100 лист бр.03
- Основа на приземје M=1/100 лист бр.04
- Основа на приземје /основа на коти/ M=1/100 лист бр.05
- Основа на прв кат M=1/100 лист бр.06
- Основа на прв кат /основа на коти/ M=1/100 лист бр.07
- Основа на петта фасада M=1/100 лист бр.08
- Основа на кровна конструкција M=1/100 лист бр.09
- Пресек 1-1 M=1/100 лист бр.10
- Пресек 2-2 Пресек 3-3 M=1/100 лист бр.11
- Изгледи M=1/100 лист бр.12
- Изгледи M=1/100 лист бр.13

ОПШТ ДЕЛ

Број: 0805-50/150320230000352

Датум и време: 23.1.2023 г. 09:13:28

ТЕКОВНА СОСТОЈБА

ПОДАТОЦИ ЗА СУБЈЕКТОТ	
ЕМБС:	5261546
Целосен назив:	Друштво за дизајн, проектирање и инженеринг АД Охрид ДООЕЛ
Кратко име:	АД Охрид ДООЕЛ
Седиште:	ТУРИСТИЧКА ББ ОХРИД, ОХРИД
Вид на субјект на упис:	ДООЕЛ
Датум на основање:	9.11.1998 г.
Деловен статус:	Активен
*Вид на сопственост:	Приватна
ЕДБ:	4020998121316
Потекло на капиталот:	Домашен
Големина на субјектот:	мал
Организационен облик:	05.4 - друштво со ограничена одговорност основано од едно лице
Надлежен регистар:	Трговски Регистар

ОСНОВНА ГЛАВНИНА	
Паричен влог EUR:	13.388,00
Непаричен влог EUR:	5.937,00
Уплатен дел EUR:	19.325,00
Вкупно основна главнина EUR:	19.325,00



СОПСТВЕНИЦИ

Име и презиме/Назив:	АНГЕЛ АРНАУДОВСКИ
Адреса:	НИКОЛА КАРЕВ бр.45 ОХРИД, ОХРИД
Тип на сопственик:	Основач/сопственик
Паричен влог EUR:	13.388,00
Непаричен влог EUR:	5.937,00
Уплатен дел EUR:	19.325,00

Вкупен влог EUR:	19.325,00
------------------	-----------

ДЕЈНОСТИ

Приоритетна дејност/ Главна приходна шифра:	71.12 - Инженерство и со него поврзано техничко советување
--	--

ОПШТА КЛАУЗУЛА ЗА БИЗНИС

Евидентирани се дејности во надворешниот промет

ОВЛАСТУВАЊА

Управител

Име и презиме:	АНГЕЛ АРНАУДОВСКИ
Адреса:	НИКОЛА КАРЕВ бр.45 ОХРИД, ОХРИД
Овластувања:	Управител-ВСС
Тип на овластување:	Неограничени овластувања во внатрешниот и надворешниот промет
Овластено лице:	Управител

ДОПОЛНИТЕЛНИ ИНФОРМАЦИИ

КОНТАКТ

E-mail:	adohrid@gmail.com
---------	-------------------


Напомена:

Во тековната состојба прикажани се само оние податоци за кои има запишана вредност.

*Видот на сопственоста се определува врз основа на својството на основачот/содружникот /сопственикот и служи исклучиво за статистички цели на Државниот завод за статистика на Република Северна Македонија


Правна поука: Против овој реален акт може да се изјави приговор до Централниот регистар на Република Северна Македонија во рок од 8 дена од денот на приемот.

Изготвил:





Овластено лице:





Република Северна Македонија
МИНИСТЕРСТВО ЗА ТРАНСПОРТ И ВРСКИ

Врз основа на член 38 став (1) и член 16 став (3) од Законот за градење („Службен весник на Република Македонија“ бр. 130/09, 124/10, 18/11, 36/11, 54/11, 13/12, 144/12, 25/13, 79/13, 137/13, 163/13, 27/14, 28/14, 42/14, 115/14, 149/14, 187/14, 44/15, 129/15, 217/15, 226/15, 30/16, 31/16, 39/16, 71/16, 132/16, 35/18, 64/18, 168/18 и „Службен весник на Република Северна Македонија“ 244/19, 18/20, 279/20 и 227/22), Министерството за транспорт и врски издава

ЛИЦЕНЦА Б
ЗА ПРОЕКТИРАЊЕ НА ГРАДБИ ОД
ВТОРА КАТЕГОРИЈА

на

Друштво за дизајн, проектирање и инженеринг
АД Охрид ДООЕЛ

(назив, седиште, адреса и ЕМБС на правното лице)

ТУРИСТИЧКА ББ ОХРИД, ОХРИД
ЕМБС: 5261546

ЛИЦЕНЦАТА Е СО ВАЖНОСТ ДО 18.02.2030 година

Број П.017/Б
18.02.2023 година
(ден, месец и година на издавање)



МИНИСТЕР

Благој Бочварски

АД ОХРИД ДООЕЛ, Булевар Туристичка бр.75, Охрид

Во согласност со Законот за градење и Законот за изменување и дополнување на законот за градење, Сл. Весник бр 130/09, 124/10, 18/11, 36/11, 54/11, 13/12, 144/12, 25/13, 79/13, 137/13, 163/13, 27/14, 28/14, 42/14, 115/14, 149/14, 187/14, 44/15, 129/15, 217/15, 226/15, 30/16, 31/16, 39/16, 71/16 и 132/16 го донесувам следното:

РЕШЕНИЕ:

М-р. Емилија Јанкоска Митановска се определува за одговорен проектант за изработка на:

**-ИДЕЕН ПРОЕКТ ЗА Г4-СТОВАРИШТА, СКЛАДОВИ И ОТПАД
/Г4.1-ОТВОРЕНИ, ПОЛУЗАТВОРЕНИ И ЗАТВОРЕНИ СКЛАДИШТА ЗА
ИНДУСТРИСКА СТОКА ДИСТРИБУТИВНИ ЦЕНТРИ СО СКЛАДОВИ/ на
КП 2738/3, дел од КП 2738/1 и дел од КП 2738/2, ГП 1.1, КО Охрид 4,
Охрид -**

ОБРАЗЛОЖЕНИЕ:

М-р. Емилија Јанкоска Митановска ги исполнува условите пропишани по одредбите од Законот за градење и Законот за изменување и дополнување на законот за градење, Сл. Весник бр 130/09 124/10, 18/11, 36/11, 54/11, 13/12, 144/12, 25/13, 79/13, 137/13, 163/13, 27/14, 28/14, 42/14, 115/14, 149/14, 187/14, 44/15, 129/15, 217/15, 226/15, 30/16, 31/16, 39/16, 71/16 и 132/16.

март, 2023

Директор:

Ангел Арнаудовски

АД ОХРИД ДООЕЛ, Булевар Туристичка бр.75, Охрид

Во согласност со Законот за градење и Законот за изменување и дополнување на законот за градење, Сл. Весник бр 130/09, 124/10, 18/11, 36/11, 54/11, 13/12, 144/12, 25/13, 79/13, 137/13, 163/13, 27/14, 28/14, 42/14, 115/14, 149/14, 187/14, 44/15, 129/15, 217/15, 226/15, 30/16, 31/16, 39/16, 71/16 и 132/16 го донесувам следното:

РЕШЕНИЕ:

За одредување на проектант – соработник за изработка на:

**-ИДЕЕН ПРОЕКТ ЗА Г4-СТОВАРИШТА, СКЛАДОВИ И ОТПАД
/Г4.1-ОТВОРЕНИ, ПОЛУЗАТВОРЕНИ И ЗАТВОРЕНИ СКЛАДИШТА
ЗА ИНДУСТРИСКА СТОКА ДИСТРИБУТИВНИ ЦЕНТРИ СО
СКЛАДОВИ/ на 2738/3, дел од КП 2738/1 и дел од КП 2738/2, ГП
1.1, КО Охрид 4, Охрид -**

Ангел Арнаудовски д.и.а.

март, 2023

Директор:

Ангел Арнаудовски



Република Македонија
КОМОРА НА ОВЛАСТЕНИ АРХИТЕКТИ
И ОВЛАСТЕНИ ИНЖЕНЕРИ

Врз основа на член 17 став 3 од Законот за градење ("Службен весник на Република Македонија" бр. 70/13-пречистен текст, 79/13, 137/13, 163/13, 27/14, 28/14, 42/14, 115/14, 149/14, 187/14, 44/15, 129/15, 217/15, 30,16, 31/16, 39/16, 71/16), Комората на овластени архитекти и овластени инженери издава

ОВЛАСТУВАЊЕ **Б**

ЗА ИЗРАБОТКА НА ПРОЕКТНА ДОКУМЕНТАЦИЈА

ОД

АРХИТЕКТУРА

НА

ЕМИЛИЈА ЈАНКОСКА

магистер инженер архитект

Овластувањето е со важност до: 30.10.2023 год.

Број: **1.2352**

Издадено на: 31.10.2018 год.



Претседател на
Комората на овластени архитекти
и овластени инженери

Проф. д-р Миле Димитровски
дипл.маш.инж.

ПРОГРАМСКИ ДЕЛ

ПРОЕКТНА ПРОГРАМА

Инвеститори:
АНГЕЛА АРНАУДОСКА
АНТОНИЈ ГОЧЕВСКИ
К.П. 2738/1
К.О. Охрид 4

По барање на инвеститорот, а спрема урбанистичките параметри се прави ИДЕЕН проект за Г4-стоваришта, складови и отпади /Г4.1-отворени, полузатворени и затворени складишта за индустриска стока дистрибутивни центри со складови/ на КП 2738/1 КО ОХРИД 4, ОХРИД

Функција на објектот:

Објектот да се предвиди со катност приземје и кат. Во локацијата да се пристапува од северозападната страна од постојната улица Хаџи Мустафа. Влезот во објектот да биде сместен на северната страна на приземјето.

На приземје и кат да се организира магацински простор.

Да се организираат два пара скалишни јадра со по 1 лифт.

На приземјето да се предвидат тоалети и гардероби за вработени.

Во објектот ќе се врши палетирање на ќерамички производи.

Конструкција :

Конструктивниот систем да биде скелетен армиранобетонски, со армирано бетонски столбови, греди, мк плочи и темели.

Кровот да биде предвиден двоводен со парапети од сите страни и скриени олуци.

Материјали :

Сите материјали кои ќе се вработат во објектот да бидат современи и енергетски ефикасни

Стационарен сообраќај:

Пристапот со автомобили да се предвиди од северозападната страна од постојната улица Хаџи Мустафа.

Во рамки на локацијата да се обезбеди паркинг простор за вработените.

Инвеститори:

АНГЕЛА АРНАУДОСКА

АНТОНИЈ ГОЧЕВСКИ

Антониј Гочевски

ПРОЕКТЕН ДЕЛ

ТЕКСТУАЛЕН ДЕЛ

ТЕХНИЧКИ ОПИС	
Објект:	ИДЕЕН ПРОЕКТ ЗА Г4-стоваришта, складови и отпади /Г4.1-отворени, полузатворени и затворени складишта за индустриска стока дистрибутивни центри со складови/ на КП 2738/3, дел од КП 2738/1 и дел од КП 2738/2, ГП 1.1, КО Охрид 4, Охрид
Инвеститори:	АНГЕЛА АРНАУДОСКА АНТОНИЈ ГОЧЕВСКИ
Локација:	КП 2738/3, дел од КП 2738/1 и дел од КП 2738/2, ГП 1.1, КО Охрид 4, Охрид
1. ОПШТО	<p>Идејниот проект за Г4-стоваришта, складови и отпади /Г4.1-отворени, полузатворени и затворени складишта за индустриска стока дистрибутивни центри со складови/ е изработен согласно правилникот за урбанистичко планирање (Сл.Весник на РСМ бр. 225/20, 219/21, 104/22).</p> <p>Локацијата на Г4-стоваришта, складови и отпади /Г4.1-отворени, полузатворени и затворени складишта за индустриска стока дистрибутивни центри со складови) во ГУП Охрид, УЗ 13, дел од УБ13.4 Охрид, Општина Охрид е сместена на на КП 2738/3, дел од КП 2738/1 и дел од КП 2738/2, КО Охрид 4, општина Охрид.</p> <p>Класа: Г4-стоваришта, складови и отпади /Г4.1-отворени, полузатворени и затворени складишта за индустриска стока дистрибутивни центри со складови)</p>

КОЕФИЦИЕНТИ:

Површина на градежна парцела	П = 1131.10м ²
Површина за градба.....	П = 564,90м ²
Вкупно изградена површина	П = 1129,80м ²
Максимална височина во метри до венец.....	Н = 8,0м ¹
Максимална висина во катови	П+1
Процент на изграденост	49.90%
Коефициент на искористеност	1.0
Кота на нулта точка	од 0.00- до 0.20м
Компатабилни класи на намена	Г2, Г3, Д1 и
Процентуална застапеност на компатабилни намени	мах 40%
Процент на озеленетост изнесува	20%

Колскиот пристап до градежната парцела е обезбеден од постојната улица ул. Хаџи Мустафа.

Паркирањето се планира во рамките на градежната парцела, и истото во целост е планирано во партерниот дел на градежната парцела, со влез од постојниот пристапен земјен пат.

Кота на приземје +0.00 е еквивалентна со апсолутната кота на терен +702.25м.

2. ФУНКЦИЈА

Објектот Г4-стоваришта, складови и отпади /Г4.1-отворени, полузатворени и затворени складишта за индустриска стока дистрибутивни центри со складови) е предвиден со катност приземје и кат. Во локацијата се пристапува од северо западната страна колски и пешачки од постојната улица Хаџи Мустафа. Главниот влез во објектот е сместен на северната страна за пешаци и на западната страна за дотур на роба. На северната страна на објектот е сместен и секундарен влез/излез.

На приземје е организиран голем магацински простор со рецепција за прием на стока, санитарии и гардероби за вработени. Во објектот се сместени два пара скали и два лифта.

На катот е предвиден голем магацински простор.

Во објектот ќе се врши палетирање на керамички производи.

3. КОНСТРУКЦИЈА

Конструктивниот систем е скелетен армиранобетонски, со армирано бетонски столбови, греди, мк плочи и темелна плоча.

Кровот е предвиден двоводен со парапети од сите страни и скриени олуци.

4. МАТЕРИЈАЛИ И ОБРАБОТКА

**4.1
Подови** Влезот во објектот, скалишните јадра и магацинот ќе бидат со завршна обработка, мермерни плочки.
Подовите во тоалетите и гардеробите со кер. плочки

**4.2
Плафони** Плафоните се предвидени од глет и молерај во бела боја во магацинот и спуштени плафони, водоотпорен гипс-картон на соодветна подконструкција со глети молерај во бела боја во тоалетите.

**4.3
Кров** Кровот е предвиден двоводен на челична подконструкција со покривање со термоизолиран панел од лим.
Околу сите страни да се предвидат надсидок и скриени олуци.

**4.4
Обликување** Надворешниот изглед е чист модернички.
Термоизолиран фасаден панел, декоративни вертикални елементи и голем застаклен фронт од северната и западната страна.

5. СТАЦИОНАРЕН СООБРАЌАЈ	С о г л а с н о у ж б е н в е с н и к 225/2020 и 219/21 Г - ПРОИЗВОДСТВО, РУДАРСТВО, ЕНЕРГЕТИКА, ИНДУСТРИЈА потребниот број паркинг места се утврдува со проектна документација во зависност од потребите за градбата и специфичните услови кои произлегуваат од нејзината намена. Во објектот ќе има двајца вработени во една смена. Во локацијата се предвидени 2 паркинг места за вработените. Пристапот со автомобили е обезбеден од постојната улица ул. Хаџи Мустафа.
6. ЗЕЛЕНИЛО	Во рамки на градежната парцела обезбедено е 20% зеленило, односно 226. 90м ² од вкупната површина на парцелата .

Schindler 5500 MRL

Planning Data

EN-81

Load capacity		Passengers max.	Speed	Travel height	Number of stops max.	Number of entrances			Door			Hoistway			
GQ kg	VKN m/s	HQ m	ZE	ZKE	BK mm	TK mm	HK mm	Type	BT mm	HT mm	BS mm	TS mm	HSG mm	HSK* mm	
630	8	1.0	45	15	1	1100	1400	2200-3000	T2	900	2000-2400	1650	1775	1175	HK+1250
		1.6	80	30	1								1300	HK+1400	
800	10	1.0	45	15	1	1350	1400	2200-3000	C2	900	2000-2400	2025	1700	1175	HK+1250
		1.6	80	30	1								1300	HK+1400	
1000	13	1.0	45	15	1	1100	2100	2200-3000	T2	900	2000-2400	1650	2475	1175	HK+1250
		1.6	80	30	1								1300	HK+1400	
		2.5	100	36	1						1700	2475	2050	HK+2050	
		3.0	150	50	1								2275	HK+2250	
		13	1.0	45	15	1	1600	1400	2200-3000	C2	900	2000-2400	2150	1700	1175
		1.6	80	30	1								1300	HK+1400	
		2.5	100	36	1						2200	1725	2200	HK+2050	
		3.0	150	50	1								2425	HK+2250	
1275	17	1.0	45	15	1	1200	2300	2200-3000	T2	1100	2000-2400	1950	2700	1175	HK+1300
		1.6	80	30	1								1300	HK+1500	
		2.5	100	36	1						2000	2700	2075	HK+2050	
		3.0	150	50	1								2300	HK+2250	
		17	1.0	45	15	1	1650	1700	2200-3000	C2	1100	2000-2400	2425	2025	1175
		1.6	80	30	1								1300	HK+1475	
		2.5	100	36	1						2450	2050	2200	HK+2050	
		3.0	150	50	1								2425	HK+2250	
1600	21	1.0	45	15	1	1400	2400	2200-3000	C4	1300	2000-2400	2200	2800	1200	HK+1300
		1.6	80	30	1								1325	HK+1475	
		2.5	100	36	1						2225	2800	2185	HK+2050	
		3.0	150	50	1								2525	HK+2400	
		21	1.0	45	15	1	2100	1600	2200-3000	C2	1100	2000-2400	2675	1925	1200
		1.6	80	30	1								1325	HK+1525	
		2.5	100	36	1						2700	1950	2250	HK+2050	
		3.0	150	50	1								2700	HK+2400	
1800	24	1.0	45	15	1	2100	1800	2200-3000	C2	1200	2000-2400	2775	2125	1225	HK+1425
		1.6	80	30	1								1350	HK+1625	
		2.5	100	36	1						2800	2150	2275	HK+2250	
		3.0	150	50	1								2725	HK+2500	
2000	26	1.0	45	15	1	1500	2700	2200-3000	C4	1300	2000-2400	2300	3100	1250	HK+1450
		1.6	80	30	1								1325	HK+1575	
		2.5	100	36	1								2225	HK+2150	
2500	33	1.0	45	15	1	1800	2700	2200-3000	C4	1400	2000-2400	2525	3100	1300	HK+1500
		1.6	80	30	1								1375	HK+1600	
		2.5	100	36	1						2550	3100	2300	HK+2250	

GQ Load capacity
VKN Speed
HQ Travel height

BK Car width
TK Car depth
HK Car height

T2 Telescope door
C2/C4 Center-opening telescope door
BT Door width
HT Door height

BS Shaft width
TS Shaft depth
HSG Shaft pit depth
HSK Clear overhead below lifting beam
* with balustrade of 700 mm on car top

H_{Emin} = HT + 450 mm

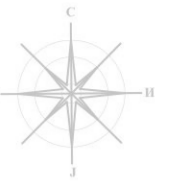
HK = HT + min. 100 mm

Flooring (HKZ): above values based on a maximum floor thickness of 40 mm

Remarks:

- Our equipment is designed to withstand a temperature range of 5 to 40°C
- To achieve a suitable temperature for service personnel, the shaft temperature should be kept within the range of 5 to 35°C
- The humidity in the shaft should not exceed 90% in monthly average and 95% in daily average without condensation
- Table of dimensions as per EN81, for other country codes and specific requirements (eg. EN81-72 fire fighter elevator), please contact our local sales office
- Shaft dimensions width & depth are based on clear dimension +/-25mm horizontal tolerances over the total shaft height (for shaft height > 80 m, please consult your sales representative)
- All given information is for general reference and planning. For specific construction detail, please contact our local sales office

УРБАНИСТИЧКИ ДЕЛ



ул. Хаџи Мустафа

РЛ

2738/2

2738/1

2738/3

702.10

702.25

0.00
702.25

Г4

H=8.00m
П+1

Влез

НУМЕРИЧКИ ПОКАЗАТЕЛИ за на КП 2738/3, дел од КП 2738/1 и дел од КП 2738/2, ГП 1.1, КО Охрид 4

Класа на намена	Г4
Површина на парцела	1131.10м ²
Површина под објект	564.90 м ²
Вкупно изградена површина (бруто)	1129.80 м ²
Висина на венец	8.00 м
Катност	П+1
Коефициент на искористеност	1.00
Процент на изграденост	49.94%
Процент на озеленетост	20.00%

- РЛ РЕГУЛАЦИОНА ЛИНИЈА
- ГГП ГРАНИЦА НА ГРАДЕЖНА ПАРЦЕЛА
- ГЛ ГРАДЕЖНА ЛИНИЈА
- ВЛЕЗ ВО ПАРЦЕЛА
- ВЛЕЗ ВО ОБЈЕКТ
- Г2 лесна преработувачка и помалку загадувачка индустрија
- Д Зеленило 20%
- сервисна улица по ГУП Охрид
- внатрешен сообраќај /манипулативен простор/
- 702.25 Висинска кота (апсолутна кота) на терен
- Паркинг места



ДООЕЛ АД ОХРИД
 Булевар Туристичка бр.75
 6000 Охрид
 Македонија
 e-mail:adohrid@gmail.com лиценца П.017/Б

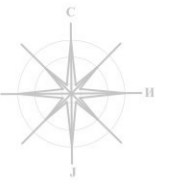
ИДЕЕН ПРОЕКТ

Г4-СТОВАРИШТА, СКЛАДОВИ И ОТПАДИ
 Г4.1-отворени, покривани и затворени складишта за индустриска стока, дистрибутивни центри со складови на КП 2738/3, дел од КП 2738/1 и дел од КП 2738/2, ГП 1.1, КО Охрид 4, Охрид

Инвеститори:
 Ангела Арнаудоска
 Антониј Гочевски

СИТУАЦИЈА СО РАЗВИЕНО ПРИЗЕМЈЕ

Архитект: **М-р Емилија Јанкоска Митановска**
 Соработник: **Ангел Арнаудоски д.и.а.**



ул. Хаџи Мустафа

РЛ

702.10

Влез

702.25

2738/1

Г4

H=8.00m
П+1

2738/3

НУМЕРИЧКИ ПОКАЗАТЕЛИ за на КП 2738/3, дел од КП 2738/1 и дел од КП 2738/2, ГП 1.1, КО Охрид 4

Класа на намена	Г4
Површина на парцела	1131.10м ²
Површина под објект	564.90 м ²
Вкупно изградена површина (брото)	1129.80 м ²
Висина на венец	8.00 м
Катност	П+1
Коефициент на искористеност	1.00
Процент на изграденост	49.94%
Процент на озеленетост	20.00%

- РЛ РЕГУЛАЦИОНА ЛИНИЈА
- ГГП ГРАНИЦА НА ГРАДЕЖНА ПАРЦЕЛА
- ГЛ ГРАДЕЖНА ЛИНИЈА
- ВЛЕЗ ВО ПАРЦЕЛА
- ВЛЕЗ ВО ОБЈЕКТ
- Зеленило
- сервисна улица по ГУП Охрид
- внатрешен сообраќај /манипулативен простор/
- 702.25 Висинска кота (апсолутна кота) на терен
- Паркинг места



ДООЕЛ АД ОХРИД
 Булевар Туристичка бр.75
 6000 Охрид
 Македонија
 e-mail: adohrid@gmail.com лиценца П.017/Б

ИДЕЕН ПРОЕКТ

Г4-СТОВАРИШТА, СКЛАДОВИ И ОТПАДИ
 Г4-1-отворени, покривателни и затворени соградни за
 индустрискa стoкa, дистрибутивни центри со складови
 на КП 2738/3, дел од КП 2738/1 и дел од КП 2738/2, ГП 1.1,
 КО Охрид 4, Охрид

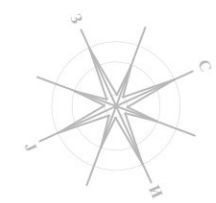
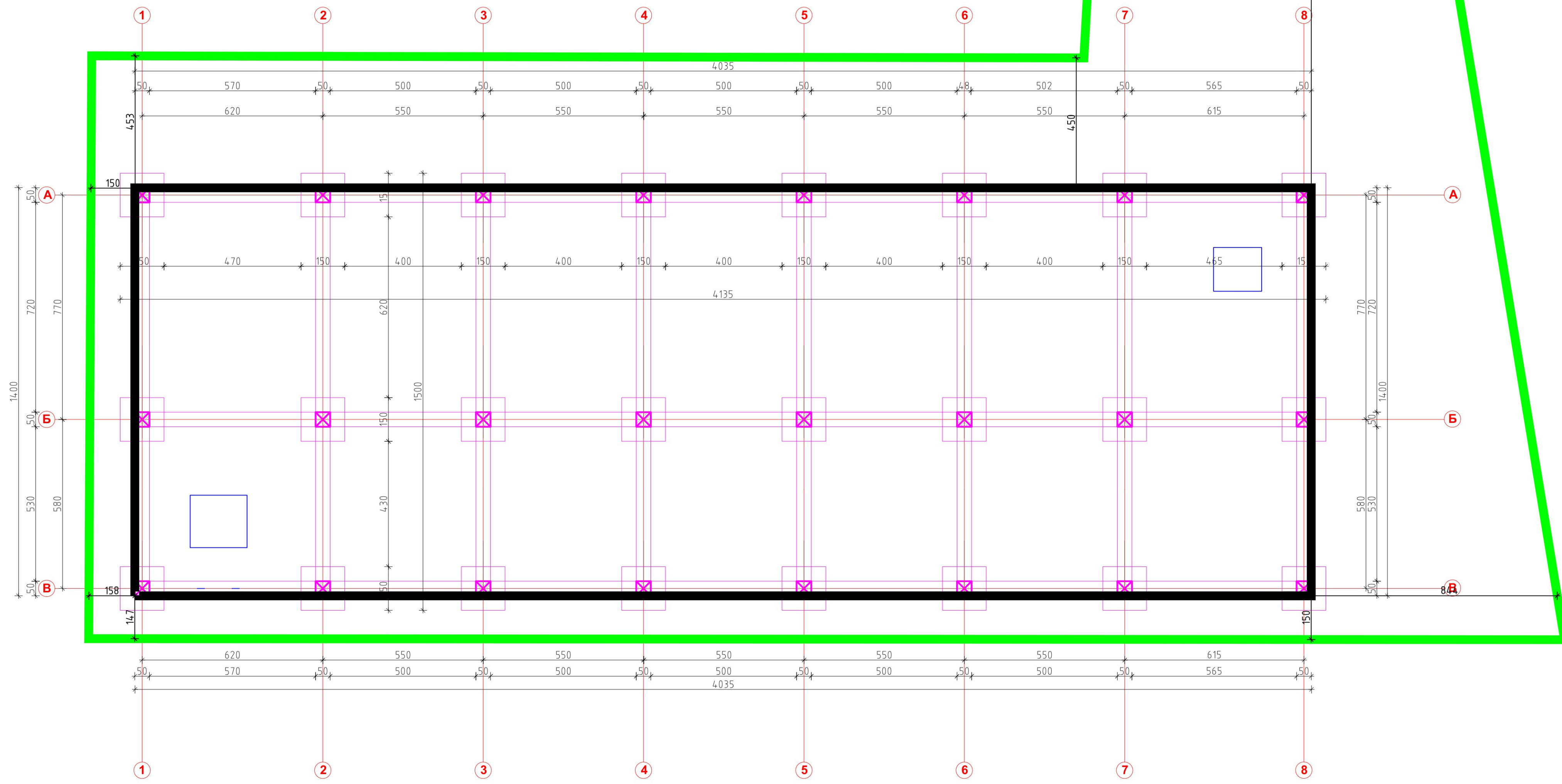
Инвеститори:
 Ангела Арнаудоска
 Антониј Гочевски

**СИТУАЦИЈА СО
 РАЗВИЕНО ПРИЗЕМЈЕ**


Архитект: **М-р Емилија Јанкоска Митановска**
 Соработник: **Ангел Арнаудовски д.и.а.**

тех. бр. 66/22 Размер:
 март, 2023 **1:200** 2

ГРАФИЧКИ ДЕЛ



Изработил



ДООЕЛ АД ОХРИД
 Булевар Туристичка бр.75
 6000 Охрид
 Македонија
 e-mail: adohrid@gmail.com лиценца П.017/Б

ИДЕЕН ПРОЕКТ A

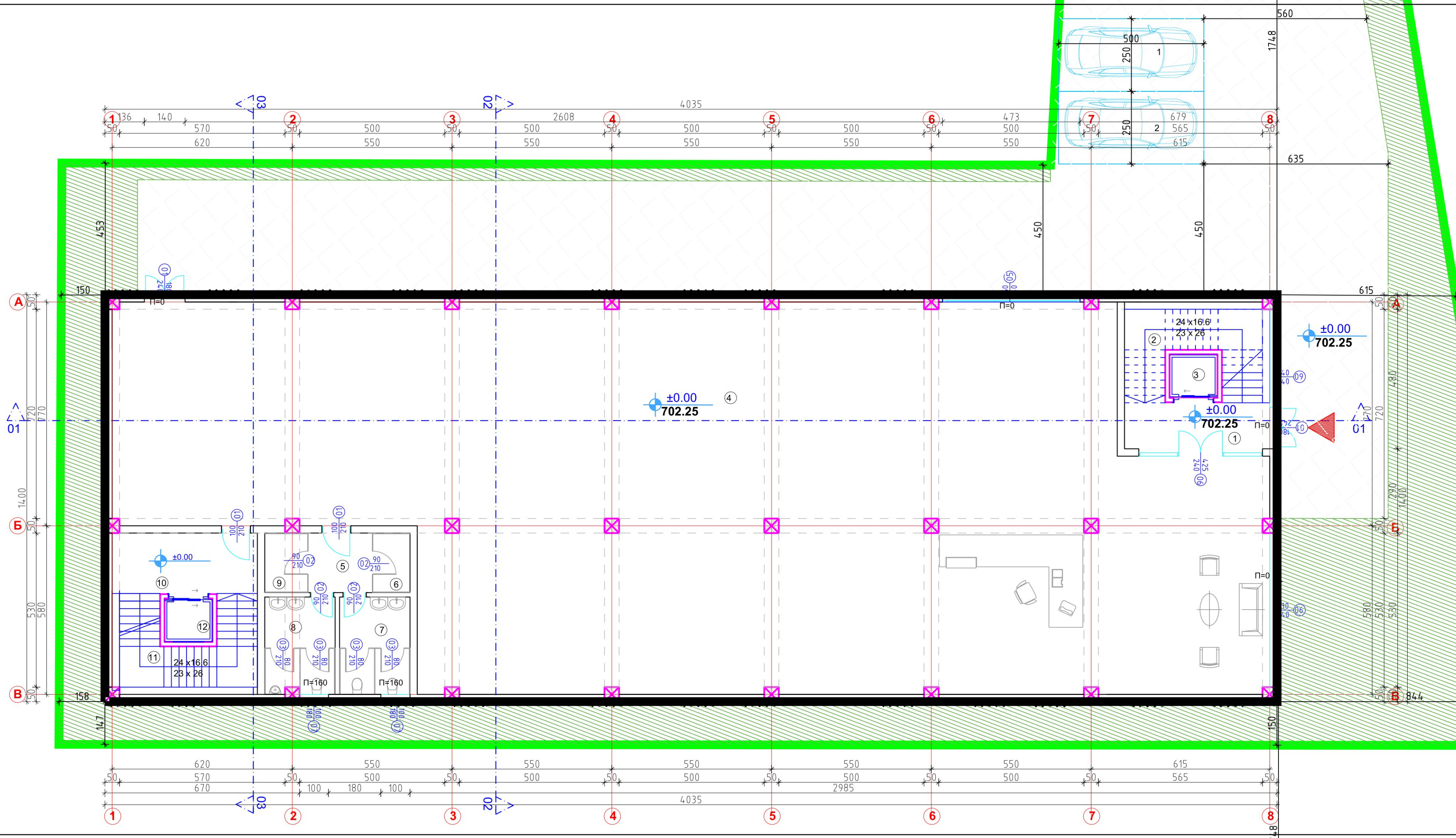
Г4-СТОВАРИШТА, СКЛАДОВИ И ОТПАДИ
 Г4-1-ОТВОРЕНИ, ПОЛУЗАТВОРЕНИ И ЗАТВОРЕНИ СКЛАДИШТА ЗА
 ИНДУСТРИСКА СТОКА ДИСТРИБУТИВНИ ЦЕНТРИ СО СКЛАДОВИ
 на КП 2738/3, дел од КП 2738/1 и дел од КП 2738/2, ТП 1.1,
 КО Охрид 4, Охрид

Инвеститори:
 Ангела Арнаудоска
 Антониј Гочевски

Цртеж: **ОСНОВА НА ТЕМЕЛИ**

Архитект: **М-р Емилија Јанкоска Митановска**
 Соработник: **Ангел Арнаудовски д.и.а.**

тех. бр. 66/22	Размер:	3
март, 2023	1:100	



ЛЕГЕНДА


ПРИЗЕМЈЕ		
БР	ПРОСТОРИЈА	ПОД
1	ХОДНИК	мер. плочки
2	СКАЛИ	мер. плочки
3	ЛИФТ	/
4	МАГАЦИН	мер. плочки
5	ХОДНИК	кер. плочки
6	ГАРДЕРОБА ЖЕНСКА	кер. плочки
7	ТОАЛЕТИ ЖЕНСКИ	кер. плочки
8	ГАРДЕРОБА МАШКА	кер. плочки
9	ТОАЛЕТИ МАШКИ	кер. плочки
10	ХОДНИК	мер. плочки
11	СКАЛИ	мер. плочки
12	ЛИФТ	/
Вкупна површина (нето)		523.25
Вкупна површина (груто)		564.90

Паркинг места

1	ПАРКИНГ МЕСТО 1	12.50
2	ПАРКИНГ МЕСТО 2	12.50

- РЛ РЕГУЛАЦИОНА ЛИНИЈА
- ГГП ГРАНИЦА НА ГРАДЕЖНА ПАРЦЕЛА
- ГЛ ГРАДЕЖНА ЛИНИЈА
- ВЛЕЗ ВО ПАРЦЕЛА
- ВЛЕЗ ВО ОБЈЕКТ

Изработил



ДООЕЛ АД ОХРИД

Булевар Туристичка бр.75
6000 Охрид
Македонија
e-mail: adohrid@gmail.com лиценца П.017/Б

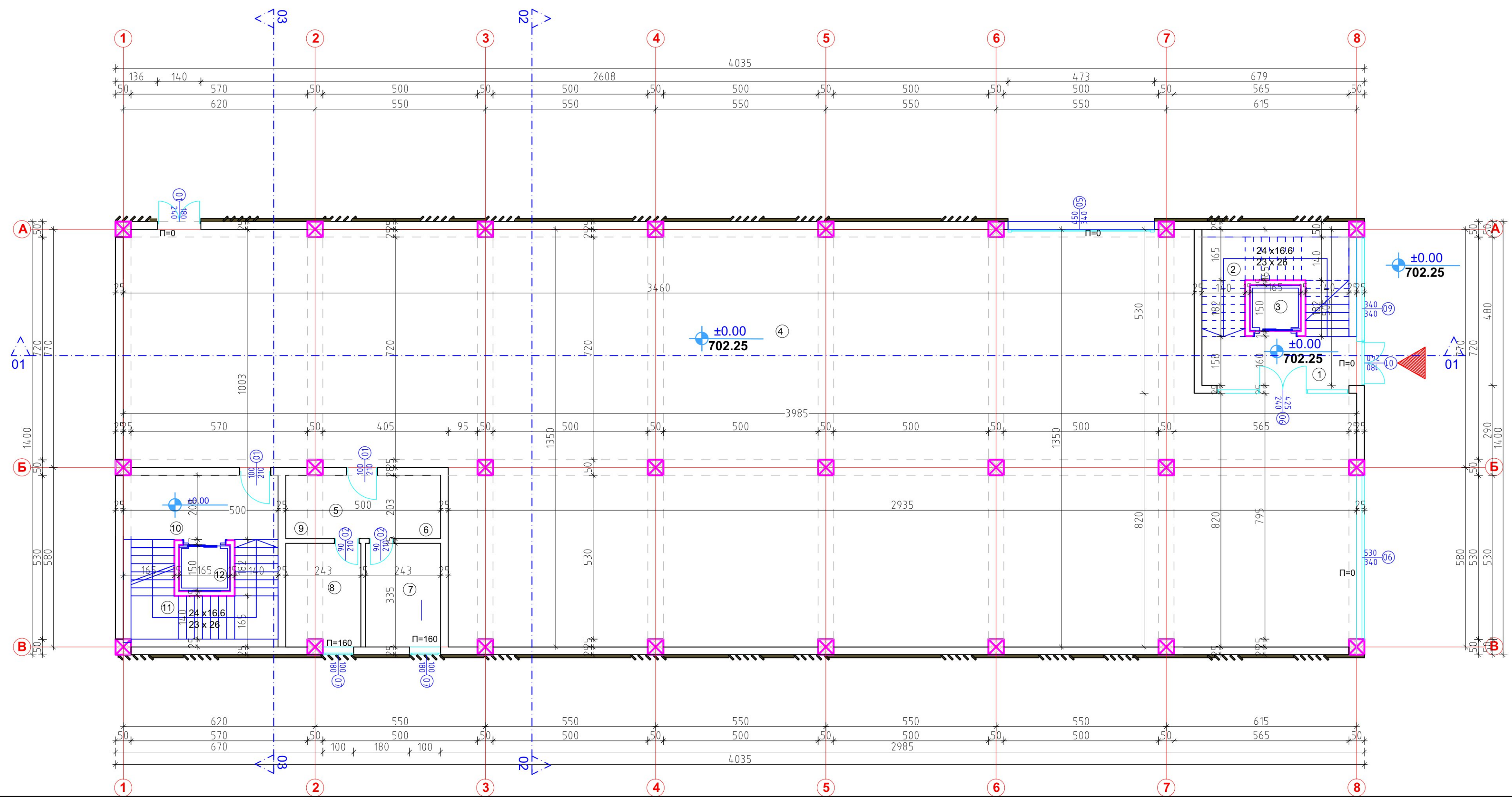
ИДЕЕН ПРОЕКТ

Г4-СТОВАРИШТА, СКЛАДОВИ И ОТПАДИ
Г4-1-ОТВОРЕНИ, ПОЛУЗАТВОРЕНИ И ЗАТВОРЕНИ СКЛАДИШТА ЗА
ИНДУСТРИСКА СТОКА ДИСТРИБУТИВНИ ЦЕНТРИ СО СКЛАДОВИ
на КП 2738/3, дел од КП 2738/1 и дел од КП 2738/2, ГП 1.1,
КО Охрид 4, Охрид

Инвеститори:
Ангела Арнаудоска
Антониј Гочевски

Цртеж:
ОСНОВА НА ПРИЗЕМЈЕ

Архитект: **М-р Емилија Јанкоска Митановска**
Соработник: **Ангел Арнаудовски д.и.а.**




ЛЕГЕНДА

ПРИЗЕМЈЕ			
БР	ПРОСТОРИЈА	ПОД	P=m ²
1	ХОДНИК	мер. плочки	7.87
2	СКАЛИ	мер. плочки	13.74
3	ЛИФТ	/	2.48
4	МАГАЦИН	мер. плочки	446.2
5	ХОДНИК	кер. плочки	4.51
6	ГАРДЕРОБА ЖЕНСКА	кер. плочки	2.67
7	ТОАЛЕТИ ЖЕНСКИ	кер. плочки	8.12
8	ГАРДЕРОБА МАШКА	кер. плочки	3.07
9	ТОАЛЕТИ МАШКИ	кер. плочки	7.97
10	ХОДНИК	мер. плочки	10.40
11	СКАЛИ	мер. плочки	13.74
12	ЛИФТ	/	2.48
Вкупна површина (нето)			523.25
Вкупна површина (брuto)			564.90

Паркинг места

1	ПАРКИНГ МЕСТО 1	12.50
2	ПАРКИНГ МЕСТО 2	12.50

Изработил



ДООЕЛ АД ОХРИД

Булевар Туристичка бр.75
6000 Охрид
Македонија
e-mail: adohrid@gmail.com лиценца П.017/Б

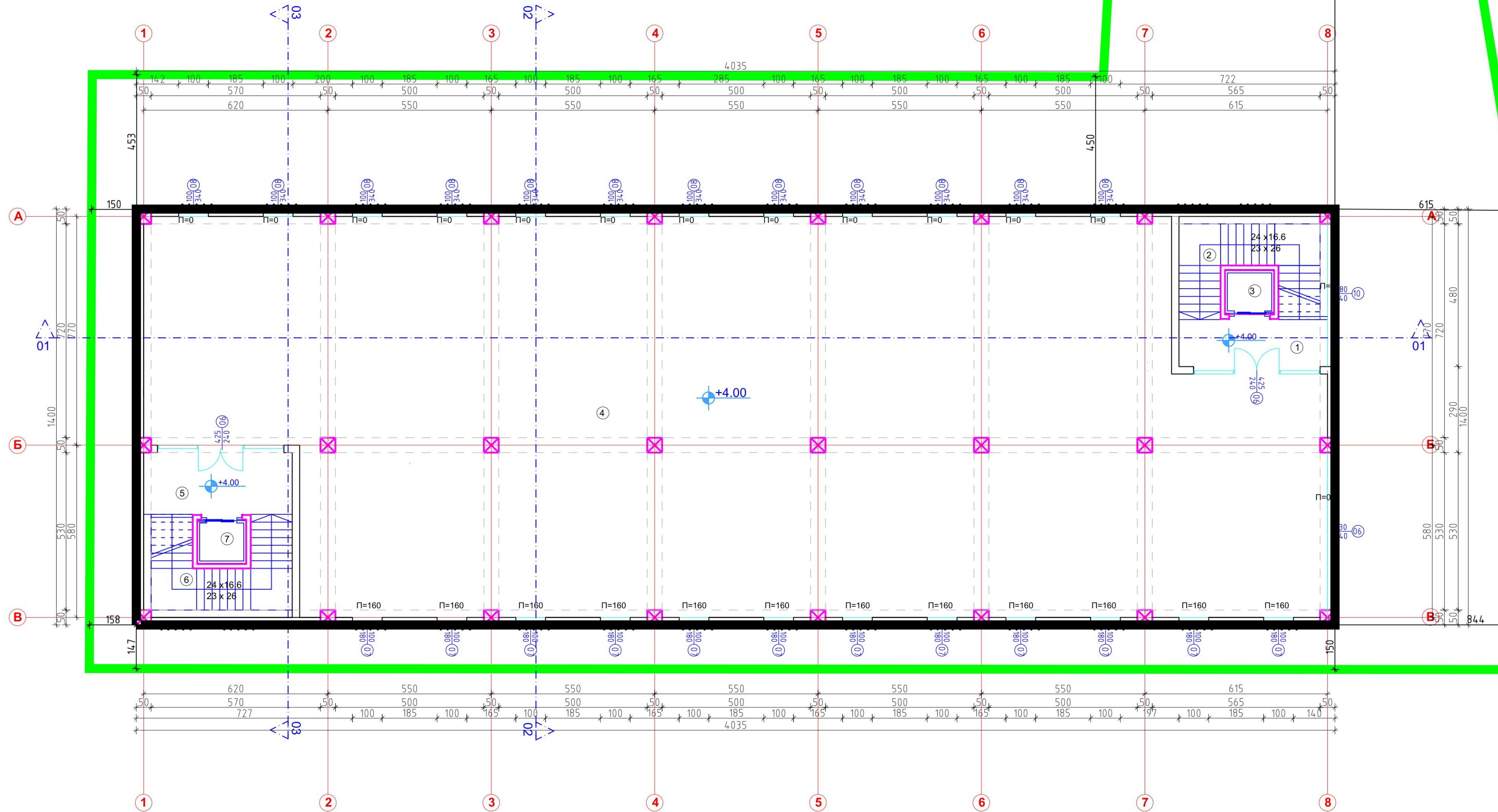
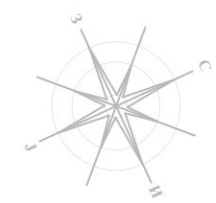
ИДЕЕН ПРОЕКТ

Г4-СТОВАРИШТА, СКЛАДОВИ И ОТПАДИ
Г4-ОТВОРЕНИ, ПОЛУЗАТВОРЕНИ И ЗАТВОРЕНИ СКЛАДИШТА ЗА
ИНДУСТРИСКА СТОКА ДИСТРИБУТИВНИ ЦЕНТРИ СО СКЛАДОВИ
на КП 2738/3, дел од КП 2738/1 и дел од КП 2738/2, ТП 11.1,
КО Охрид 4, Охрид.

Инвеститори:
Ангела Арнаудоска
Антониј Гчевски

Цртеж: /ОСНОВА СО КОТИ/
ОСНОВА НА ПРИЗЕМЈЕ

Архитект: **М-р Емилија Јанкоска Митановска**
Соработник: **Ангел Арнаудовски д.и.а.**




ЛЕГЕНДА

1 КАТ		
БР/ПРОСТОРИЈА	ПОД	P=m ²
1	ХОДНИК	мер. плочки 7.87
2	СКАЛИ	мер. плочки 13.74
3	ЛИФТ	/ 2.48
4	МАГАЦИН	мер. плочки 476.41
5	ХОДНИК	мер. плочки 10.40
6	СКАЛИ	мер. плочки 13.74
7	ЛИФТ	/ 2.48
Вкупна површина (нето)		527.12
Вкупна површина (брuto)		564.90

- РЛ РЕГУЛАЦИОНА ЛИНИЈА
- ГП ГРАНИЦА НА ГРАДЕЖНА ПАРЦЕЛА
- ГЛ ГРАДЕЖНА ЛИНИЈА
- ВЛЕЗ ВО ПАРЦЕЛА
- ВЛЕЗ ВО ОБЈЕКТ

Изработил



ДООЕЛ АД ОХРИД

Булевар Туристичка бр.75
6000 Охрид
Македонија
e-mail: adohrid@gmail.com лиценца П.017/Б

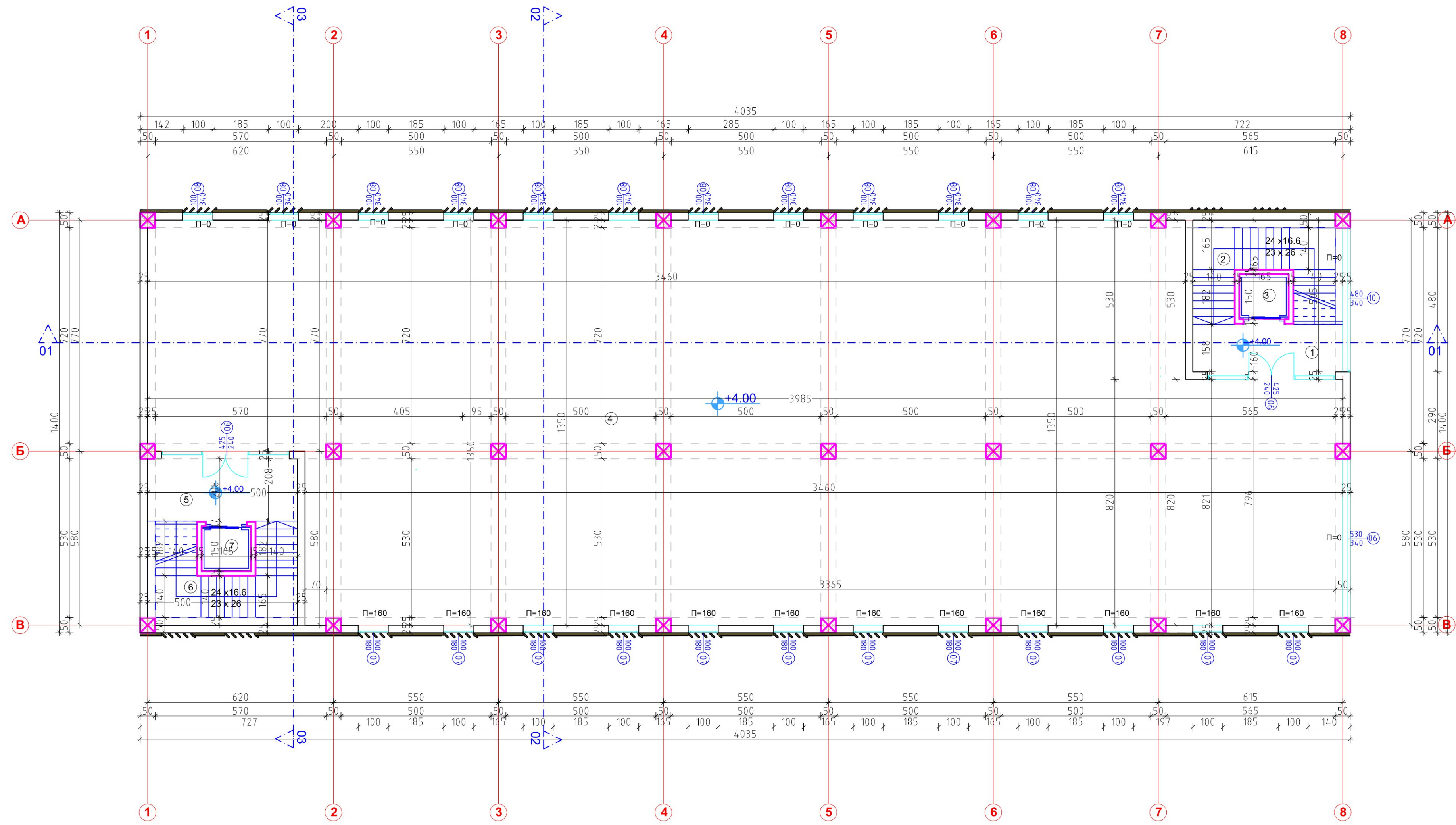
ИДЕЕН ПРОЕКТ

Г4-СТОВАРИШТА, СКЛАДОВИ И ОТПАДИ
Г4-ОТВОРЕНИ, ПОЛУЗАТВОРЕНИ И ЗАТВОРЕНИ СКЛАДИШТА ЗА
ИНДУСТРИСКА СТОКА ДИСТРИБУТИВНИ ЦЕНТРИ СО СКЛАДОВИ
на КП 2738/3, дел од КП 2738/1 и дел од КП 2738/2, ТП 1.1,
КО Охрид 4, Охрид.

Инвеститори:
Ангела Арнаудоска
Антониј Гочевски

Цртеж:
ОСНОВА НА ПРВ КАТ


Архитект: **М-р Емилија Јанкоска Митановска**
Соработник: **Ангел Арнаудовски д.и.а.**



ЛЕГЕНДА

1 КАТ		
БР/ПРОСТОРИЈА	ПОД	P=m ²
1	ХОДНИК	мер. плочки 7.87
2	СКАЛИ	мер. плочки 13.74
3	ЛИФТ	/ 2.48
4	МАГАЦИН	мер. плочки 476.41
5	ХОДНИК	мер. плочки 10.40
6	СКАЛИ	мер. плочки 13.74
7	ЛИФТ	/ 2.48
Вкупна површина (нето)		527.12
Вкупна површина (брuto)		564.90

Изработил



ДООЕЛ АД ОХРИД

Булевар Туристичка бр.75
6000 Охрид
Македонија
e-mail: adohrid@gmail.com лиценца П.017/Б

ИДЕЕН ПРОЕКТ

Г4-СТОВАРИШТА, СКЛАДОВИ И ОТПАДИ
Г4-1-ОТВОРЕНИ, ПОЛУЗАТВОРЕНИ И ЗАТВОРЕНИ СКЛАДИШТА ЗА
ИНДУСТРИСКА СТОКА ДИСТРИБУТИВНИ ЦЕНТРИ СО СКЛАДОВИ
на КП 2738/3, дел од КП 2738/1 и дел од КП 2738/2, ТП 1.1,
КО Охрид 4, Охрид.

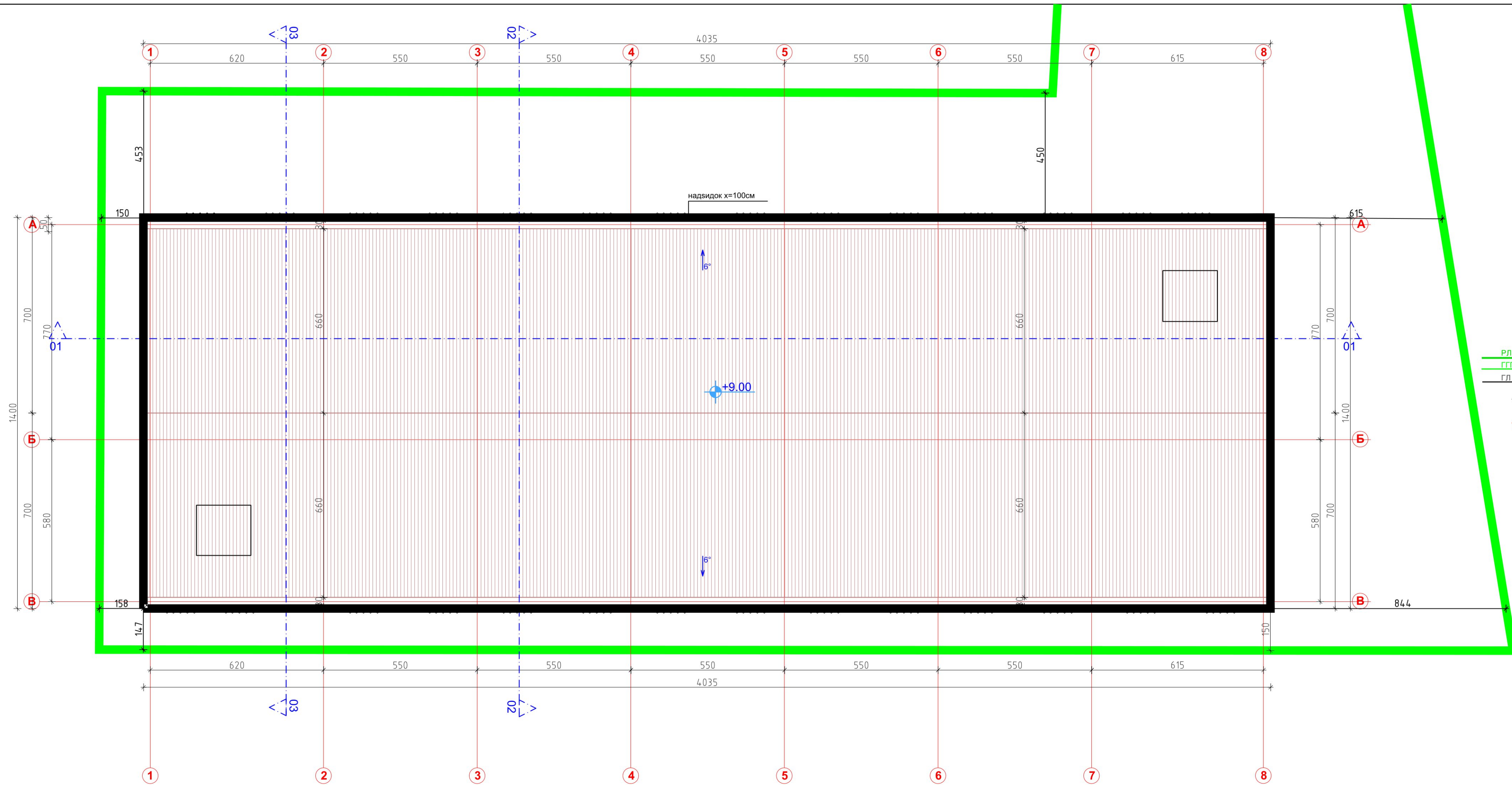
Инвеститори:
Ангела Арнаудоска
Антониј Гочевски

Цртеж: /ОСНОВА СО КОТИ/
ОСНОВА НА ПРВ КАТ

Архитект: М-р Емилија Јанкоска Митановска
Соработник: Ангел Арнаудовски д.и.а.

тех. бр. 66/22 Размер: 1:100 7

март, 2023

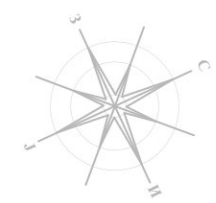


надсидок x=100см

6°


+9.00

6°



- РЛ РЕГУЛАЦИОНА ЛИНИЈА
- ГГП ГРАНИЦА НА ГРАДЕЖНА ПАРЦЕЛА
- ГЛ ГРАДЕЖНА ЛИНИЈА
- ВЛЕЗ ВО ПАРЦЕЛА
- ВЛЕЗ ВО ОБЈЕКТ

Изработил



ДООЕЛ АД ОХРИД

Булевар Туристичка бр.75
6000 Охрид
Македонија
e-mail: adohrid@gmail.com лиценца П.017/Б

ИДЕЕН ПРОЕКТ

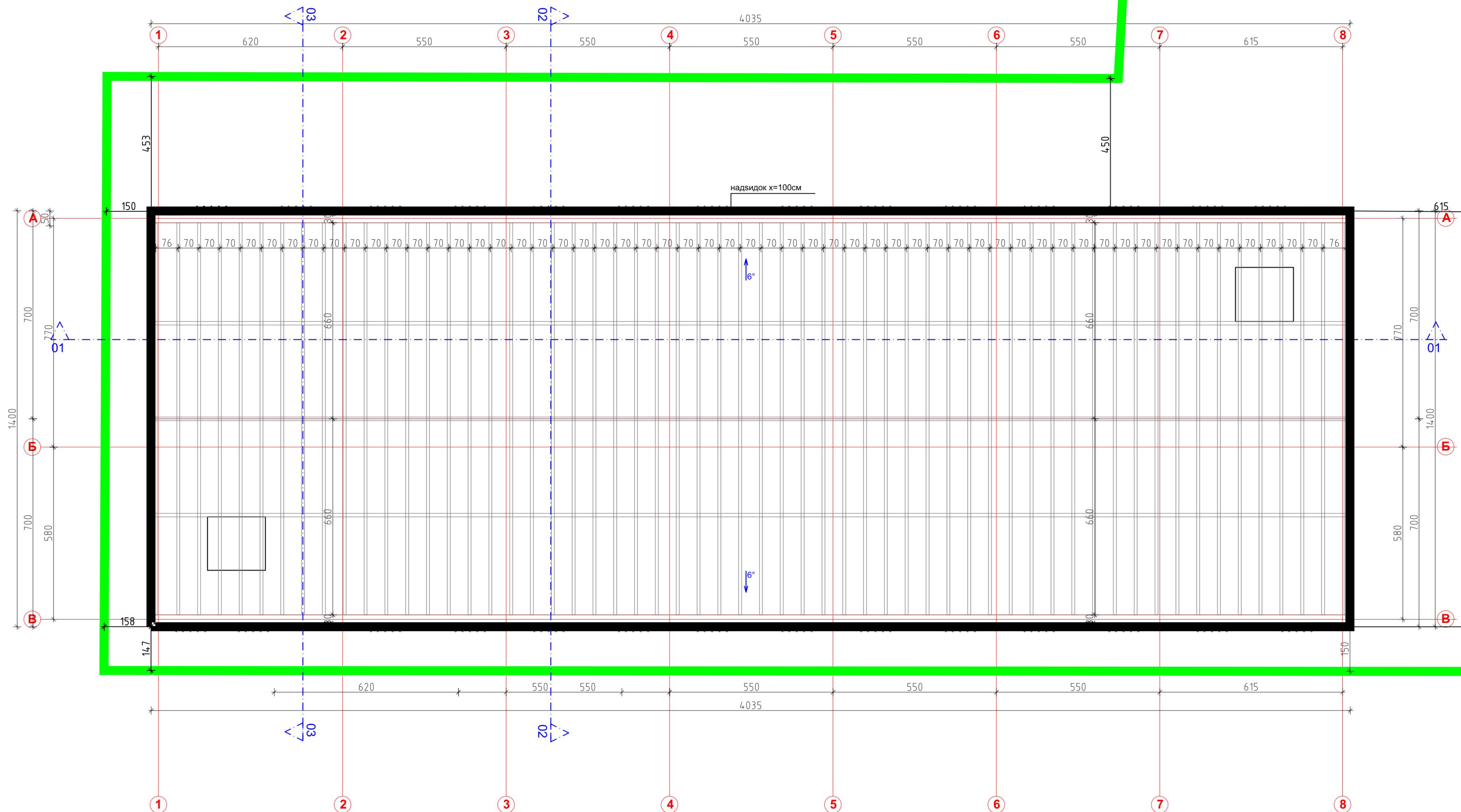
Г4-СТОВАРИШТА, СКЛАДОВИ И ОТПАДИ
г4.1-ОТВОРЕНИ, ПОЛУЗАТВОРЕНИ И ЗАТВОРЕНИ СКЛАДИШТА ЗА
ИНДУСТРИСКА СТОКА ДИСТРИБУТИВНИ ЦЕНТРИ СО СКЛАДОВИ
на КП 2738/3, дел од КП 2738/1 и дел од КП 2738/2, ГП 1.1,
КО Охрид 4, Охрид

Инвеститори:
Ангела Арнаудоска
Антониј Гочевски

Цртеж: **ОСНОВА НА ПЕТТА ФАСАДА**

Архитект: **М-р Емилија Јанкоска Митановска**
Соработник: **Ангел Арнаудовски д.и.а.**

тех. бр. 66/22	Размер:	8
март, 2023	1:100	



- РЛ РЕГУЛАЦИОНА ЛИНИЈА
- ГП ГРАНИЦА НА ГРАДЕЖНА ПАРЦЕЛА
- ГЛ ГРАДЕЖНА ЛИНИЈА
- ▲ ВЛЕЗ ВО ПАРЦЕЛА
- ▲ ВЛЕЗ ВО ОБЈЕКТ

Изработил



ДООЕЛ АД ОХРИД

Булевар Туристичка бр.75
6000 Охрид
Македонија
e-mail: adohrid@gmail.com лиценца П.017/Б

ИДЕЕН ПРОЕКТ

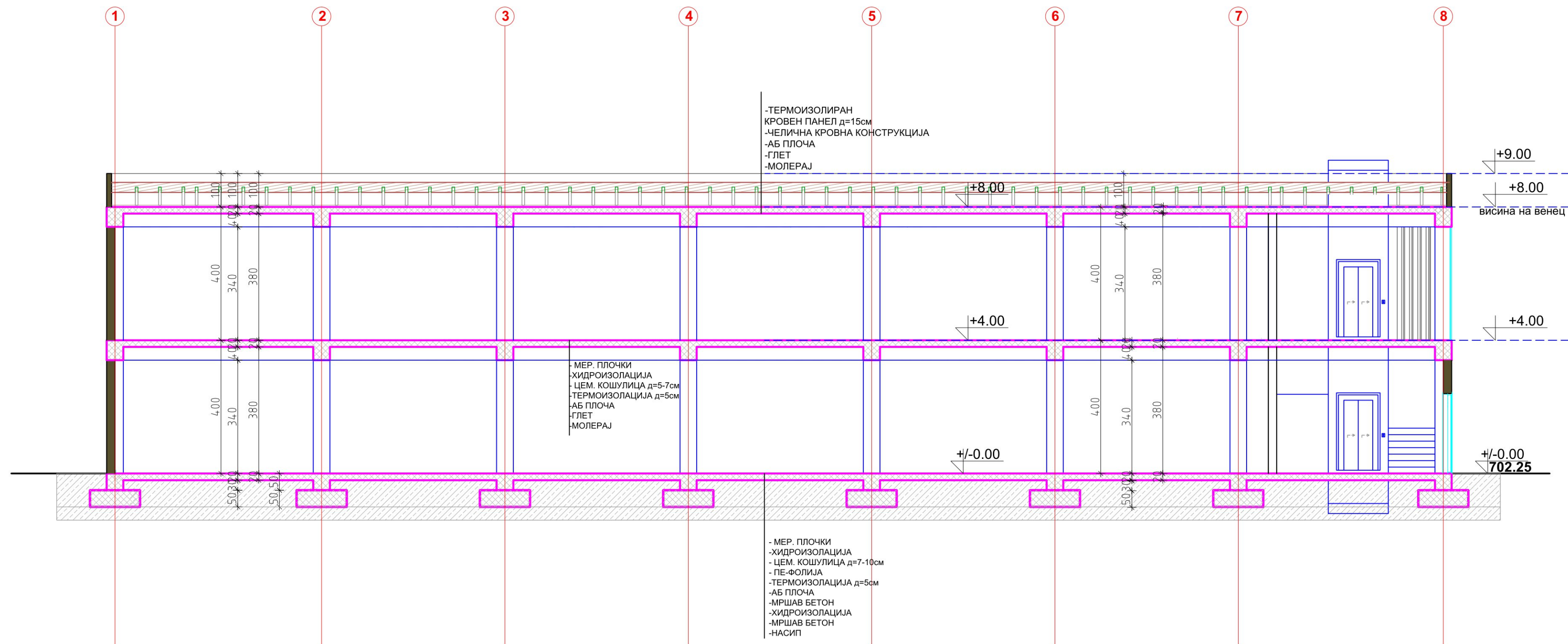
Г4-СТОВАРИШТА, СКЛАДОВИ И ОТПАДИ
Г4-1-ОТВОРЕНИ, ПОЛУЗАТВОРЕНИ И ЗАТВОРЕНИ СКЛАДИШТА ЗА
ИНДУСТРИСКА СТОКА ДИСТРИБУТИВНИ ЦЕНТРИ СО СКЛАДОВИ
на КП 2738/3, дел од КП 2738/1 и дел од КП 2738/2, ГП 1.1,
КО Охрид 4, Охрид

Инвеститори:
Ангела Арнаудоска
Антониј Гочевски


Цртеж: **ОСНОВА НА КРОВНА КОНСТРУКЦИЈА**

Архитект: **М-р Емилија Јанкоска Митановска**
Соработник: **Ангел Арнаудовски д.и.а.**

тех. бр. 66/22	Размер:	9
март, 2023	1:100	



Изработил



ДООЕЛ АД ОХРИД

Булевар Туристичка бр.75
6000 Охрид
Македонија
е-mail: adohrid@gmail.com лиценца П.017/Б

ИДЕЕН ПРОЕКТ

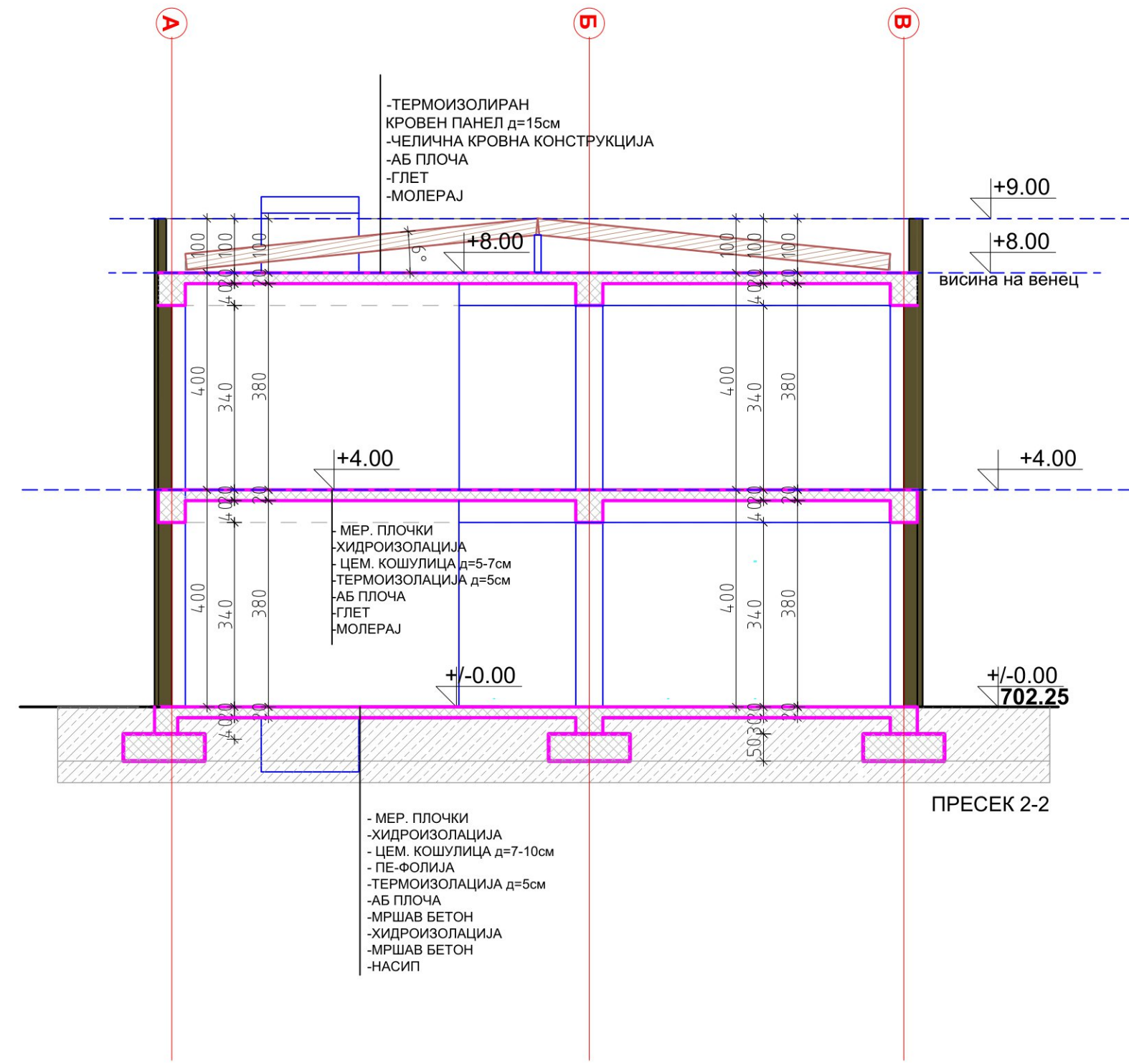
Г4-СТОВАРИШТА, СКЛАДОВИ И ОТПАДИ
Г4-1-ОТВОРЕНИ, ПОЛУЗАТВОРЕНИ И ЗАТВОРЕНИ СКЛАДИШТА ЗА
ИНДУСТРИСКА СТОКА ДИСТРИБУТИВНИ ЦЕНТРИ СО СКЛАДОВИ
на КП 2738/3, дел од КП 2738/1 и дел од КП 2738/2, ТП 1.1,
КО Охрид 4, Охрид

Инвеститори:
Ангела Арнаудоска
Антониј Гочевски

Цртеж: **ПРЕСЕК 1-1**

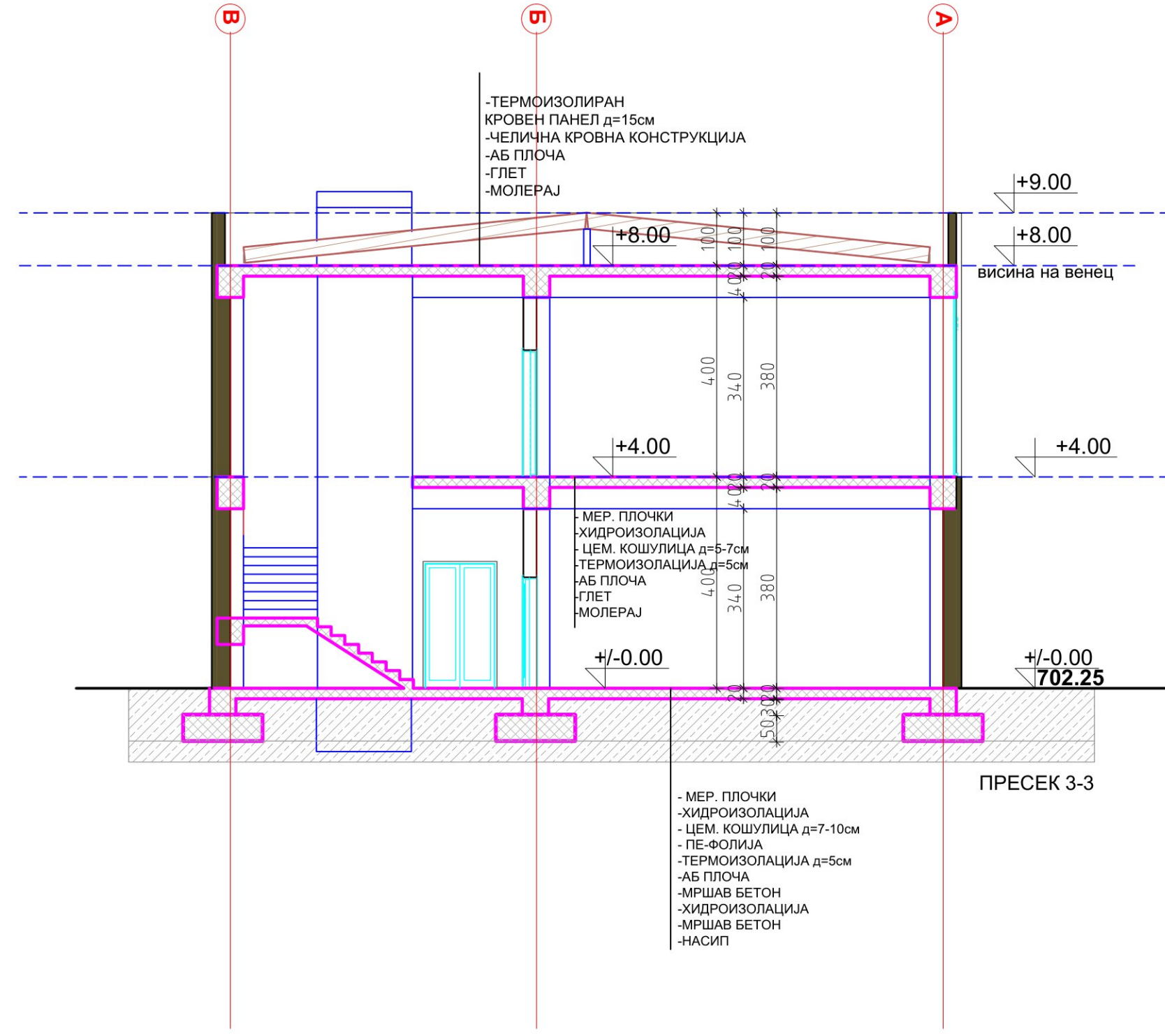
Архитект: **М-р Емилија Јанкоска Митановска**
Соработник: **Ангел Арнаудовски д.и.а.**

тех. бр. 66/22	Размер:	10
март, 2023	1:100	



ПРЕСЕК 2-2


- МЕР. ПЛОЧКИ
- ХИДРОИЗОЛАЦИЈА
- ЦЕМ. КОШУЛИЦА д=7-10см
- ПЕ-ФОЛИЈА
- ТЕРМОИЗОЛАЦИЈА д=5см
- АБ ПЛОЧА
- МРШАВ БЕТОН
- ХИДРОИЗОЛАЦИЈА
- МРШАВ БЕТОН
- НАСИП



ПРЕСЕК 3-3

- МЕР. ПЛОЧКИ
- ХИДРОИЗОЛАЦИЈА
- ЦЕМ. КОШУЛИЦА д=7-10см
- ПЕ-ФОЛИЈА
- ТЕРМОИЗОЛАЦИЈА д=5см
- АБ ПЛОЧА
- МРШАВ БЕТОН
- ХИДРОИЗОЛАЦИЈА
- МРШАВ БЕТОН
- НАСИП

Изработил



ДООЕЛ АД ОХРИД

Булевар Туристичка бр.75
6000 Охрид
Македонија
е-mail: adohrid@gmail.com лиценца П.017/Б

ИДЕЕН ПРОЕКТ

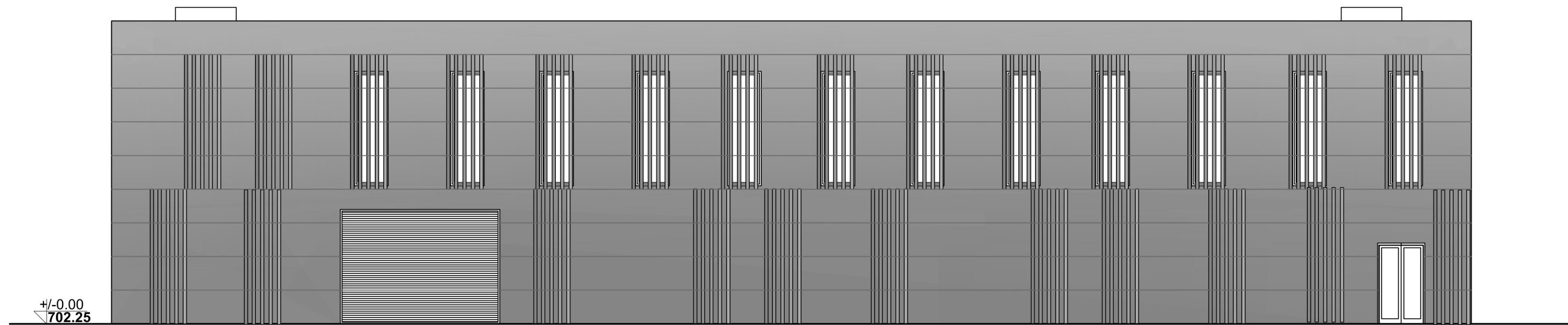
Г4-СТОВАРИШТА, СКЛАДОВИ И ОТПАДИ
Г4-1-ОТВОРЕНИ, ПОЛУЗАТВОРЕНИ И ЗАТВОРЕНИ СКЛАДИШТА ЗА
ИНДУСТРИСКА СТОКА ДИСТРИБУТИВНИ ЦЕНТРИ СО СКЛАДОВИ
на КП 2738/3, дел од КП 2738/1 и дел од КП 2738/2, ТП 1.1,
КО Охрид 4, Охрид

Инвеститори:
Ангела Арнаудоска
Антониј Гочевски

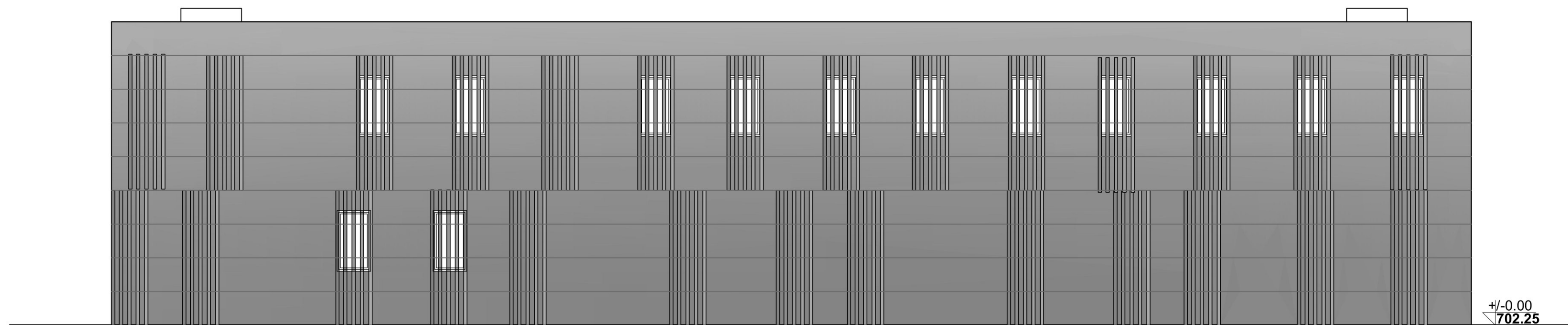
Цртеж: **ПРЕСЕК 2-2**
ПРЕСЕК 3-3

Архитект: **М-р Емилија Јанкоска Митановска**
Соработник: **Ангел Арнаудовски д.и.а.**

тех. бр. 66/22	Размер:	11
март, 2023	1:100	



ЗАПАДНА ФАСАДА



ИСТОЧНА ФАСАДА

Изработил



ДООЕЛ АД ОХРИД

Булевар Туристичка бр.75
6000 Охрид
Македонија
e-mail: adohrid@gmail.com лиценца П.017/Б

ИДЕЕН ПРОЕКТ

Г4-СТОВАРИШТА, СКЛАДОВИ И ОТПАДИ
Г4-1-ОТВОРЕНИ, ПОЛУЗАТВОРЕНИ И ЗАТВОРЕНИ СКЛАДИШТА ЗА
ИНДУСТРИСКА СТОКА ДИСТРИБУТИВНИ ЦЕНТРИ СО СКЛАДОВИ
на КП 2738/3, дел од КП 2738/1 и дел од КП 2738/2, ТП 1.1,
КО Охрид 4, Охрид

Инвеститори:
Ангела Арнаудоска
Антониј Гочевски

Цртеж: **ИЗГЛЕДИ**

Архитект: **М-р Емилија Јанкоска Митановска**
Соработник: **Ангел Арнаудовски д.и.а.**


тех. бр. 66/22
март, 2023

Размер:
1:100

12



СЕВЕРНА ФАСАДА



ЈУЖНА ФАСАДА

Изработил



ДООЕЛ АД ОХРИД

Булевар Туристичка бр.75
6000 Охрид
Македонија
e-mail: adohrid@gmail.com

лиценца П.017/Б

ИДЕЕН ПРОЕКТ

A

Г4 - ИНДУСТРИСКИ ОБЈЕКТ
(СТОВАРИШТА, СКЛАДОВИ И ОТПАДИ)
КП 2738/1 КО Охрид 4

Инвеститори:
Ангела Арнаудоска
Антониј Гочевски

Цртеж: **ИЗГЛЕДИ**

Архитект: **М-р Емилија Јанкоска Митановска**
Соработник: **Ангел Арнаудовски д.и.а.**

тех. бр. 66/22
март, 2023

Размер:
1:100

13