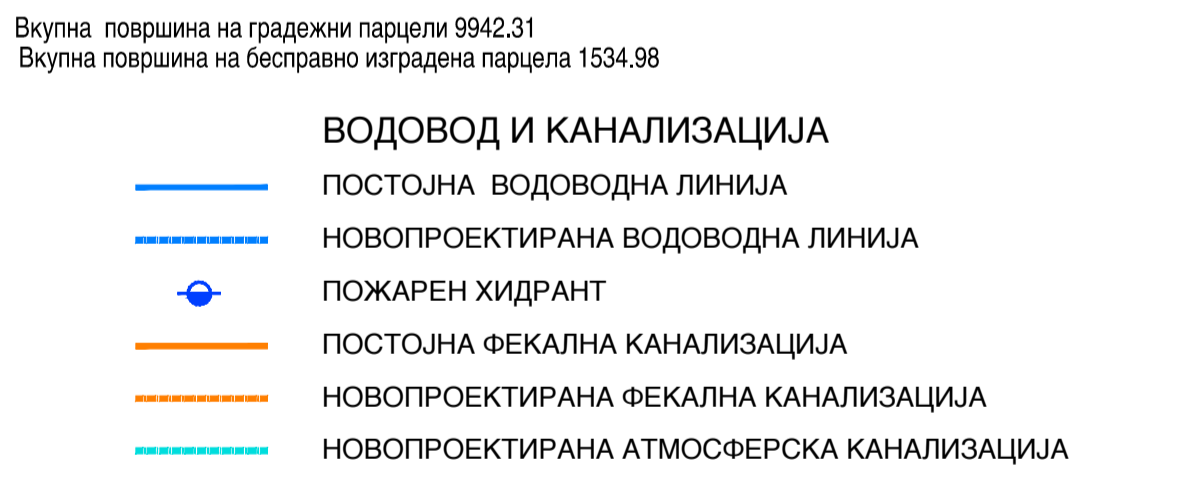


**ПОВРШИНИ ЗА ГРАДЕЊЕ СО БИЛАНСИ**

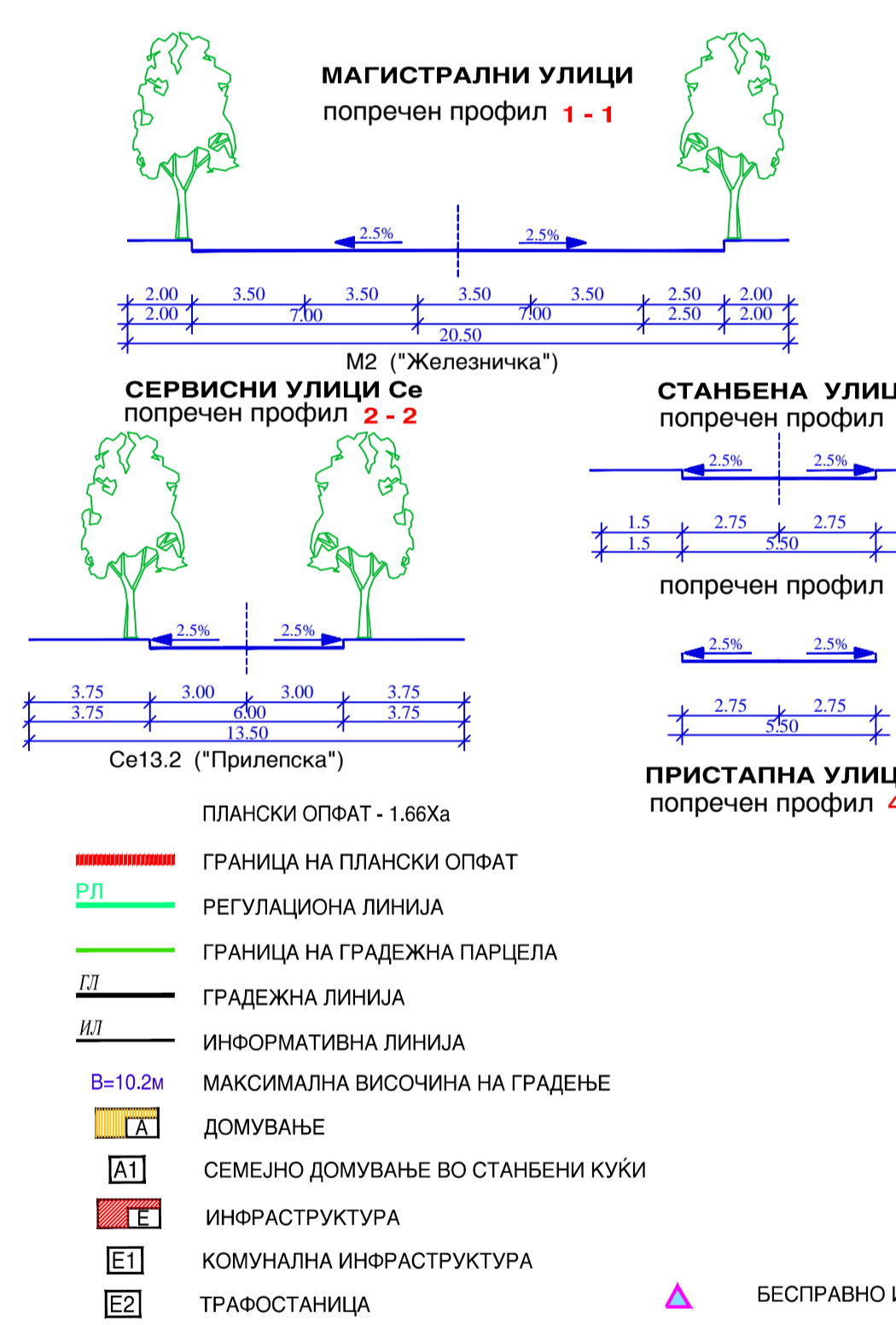
ГРАДЕЖНА ПАРЦЕЛА		ПОВРШИНА ЗА ГРАДБА				број на парцела			
број на гр.парц.	класа на комп. кл. нам.	површина во м2	вид на градо	површина во м2	макс. вис. во м до врвот				
13.4.1	А1	503.26	објект за станб. куќа	188.65	10.2	П+2	754.6	37.49%	6
13.4.2	А1	461.40	објект за станб. куќа	175.61	10.2	П+2	702.44	38.06%	6
13.4.3	А1	475.14	објект за станб. куќа	181.46	10.2	П+2	725.84	38.19%	6
13.4.4	А1	431.49	објект за станб. куќа	185.12	10.2	П+2	740.48	42.90%	6
13.4.5	А1	426.26	објект за станб. куќа	174.14	10.2	П+2	696.56	40.85%	6
13.4.6	А1	457.36	објект за станб. куќа	179.55	10.2	П+2	718.20	39.26%	6
13.4.7	А1	458.19	објект за станб. куќа	160.76	10.2	П+2	643.04	35.09%	6
13.4.8	А1	400.76	објект за станб. куќа	123.11	10.2	П+2	492.44	24.13%	6
13.4.9	А1	517.58	објект за станб. куќа	248.70	10.2	П+2	994.80	48.05%	6
13.4.10	А1	515.82	објект за станб. куќа	234.47	10.2	П+2	937.88	45.46%	6
13.4.11	А1	429.92	објект за станб. куќа	172.98	10.2	П+2	691.92	40.24%	6
13.4.12	А1	328.77	објект за станб. куќа	142.32	10.2	П+2	569.28	43.29%	5
13.4.13	А1	358.80	објект за станб. куќа	171.64	10.2	П+2	686.56	47.84%	6
13.4.14	А1	340.34	објект за станб. куќа	167.61	10.2	П+2	670.44	49.25%	6
13.4.15	А1	352.79	објект за станб. куќа	117.70	10.2	П+2	470.80	33.36%	4
13.4.16	А1	326.41	објект за станб. куќа	136.41	10.2	П+2	545.64	41.79%	6
13.4.17	А1	302.68	објект за станб. куќа	133.26	10.2	П+2	533.04	44.03%	6
13.4.18	А1	942.88	објект за станб. куќа	537.64	9.0	П+2	1612.92	57.00%	21
13.4.19	А1	625.60	објект за станб. куќа	342.77	9.0	П+2	1028.32	54.79%	14
13.4.20	А1	414.81	објект за станб. куќа	187.28	9.0	П+2	561.84	45.15%	5
13.4.21	А1	240.56	објект за станб. куќа	95.20	9.0	П+2	285.60	39.57%	5
13.4.22	А1	255.46	објект за станб. куќа	95.20	9.0	П+2	285.60	37.27%	5
13.4.23	А1	256.34	објект за станб. куќа	121.64	7.2	П+1+	364.92	47.45%	5
13.4.24	А1	92.36	објект за станб. куќа	60.78	7.2	П+1+	182.34	65.81%	3
13.4.25	Е2	27.0	трансф. станица	8.75	3.0	П	8.75	32.41%	



**1 КООРДИНАТИ И ВИСИНСКИ КОТИ**

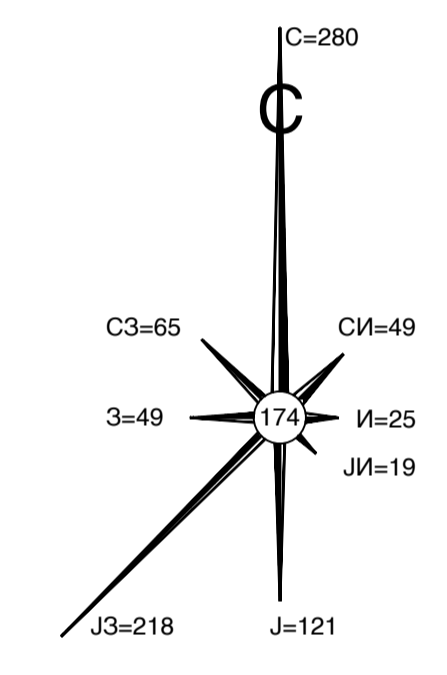
Т	Х	У	Кт	Кн
1	7483585.13	4553928.72	704.24	705.60
2	7483703.27	4554049.76	705.44	705.60
3	7474932.58	4559311.83	706.14	706.30
4	7474996.68	4559300.30	705.40	705.60
5	7475024.10	4559550.23	704.80	705.00
6	7483642.25	4554142.81	705.14	705.20
7	7483624.51	4554065.61	704.08	704.40
8	7483623.44	4554000.30	704.12	704.10

**КАРАКТЕРИСТИЧНИ ПРОФИЛИ**



**ДЕТАЛЕН УРБАНИСТИЧКИ ПЛАН  
 ЗА УЗ 13, ДЕЛ ОД УБ 13.4, ОПФАТ 1-ЖЕЛЕЗНИЧКА  
 ОПШТИНА ОХРИД**

**2010 - 2015**



**СИНТЕЗЕН ПЛАН**

ПЛАНСКА ДОКУМЕНТАЦИЈА **1 : 1000**

<b>УРБАН</b> ДОО - ОХРИД ДРУШТВО ЗА УРБАНИСТИЧКО ПЛАНИРАЊЕ, ПРОЕКТИРАЊЕ И ИНЖИНИРИНГ		НАРАЧАТЕЛ: ОПШТИНА ОХРИД	
<b>URBAN LLC - OHRID</b> COMPANY FOR URBAN PLANNING, ENGINEERING AND ARCHITECTURAL DESIGN			
ПЛАН:	ДЕТАЛЕН УРБАНИСТИЧКИ ПЛАН ЗА УЗ 13, ДЕЛ ОД УБ 13.4, ОПФАТ 1-ЖЕЛЕЗНИЧКА	ФАЗА:	ПЛАН
ПРИЛОГ:	СИНТЕЗЕН ПЛАН	РАЗМЕР:	1 : 1000
УПРАВИТЕЛ:	НОСИТЕЛ НА ПЛАНОТ: Милоза Л. Минкоска	ПЛАНИРАЧ:	Клиничко Јузумски
	ГЕОДЕЗНИ ИНЖИНИЕР: 09/08117	СТАВРЕ ИЖИНИЕРИ:	Ставре Јаневски, Ибраим Милат
		РЕГИСТРАЦИОНА БРОЈКА:	Наталша Стојковска, Кетко Куревин
		ДАТА:	нояври 2012
		ПРИЛОГ:	бр.06

**1 : 1000**