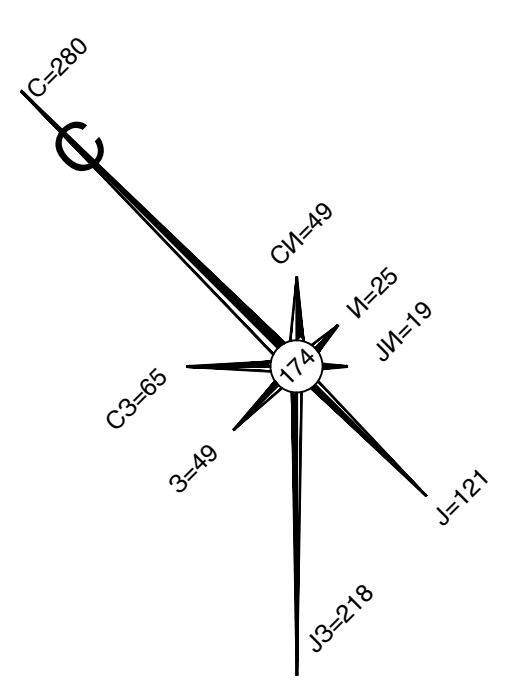


ДЕТАЛЕН УРБАНИСТИЧКИ ПЛАН ЗА
УЗ 3 - КОШИШТА, ДЕЛ ОД УБ 3.2,
ЗА ПЛАНСКИ ОПФАТ ПОМЕГУ УЛИЦИТЕ:
БАСИЛ СТЕФОСКИ, МАХМУТ РИФАТ И
НОВОПРОЕКТИРАНИ УЛИЦИ
ОПШТИНА ОХРИД

2008 - 2013



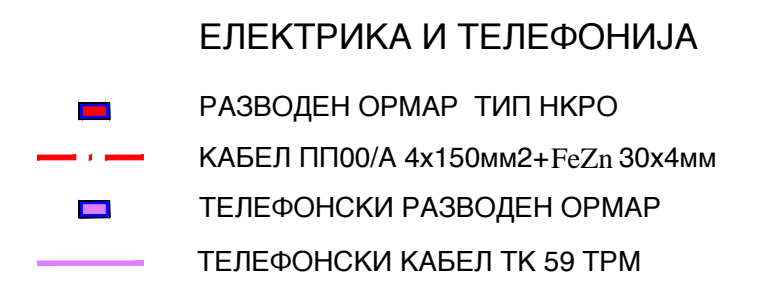
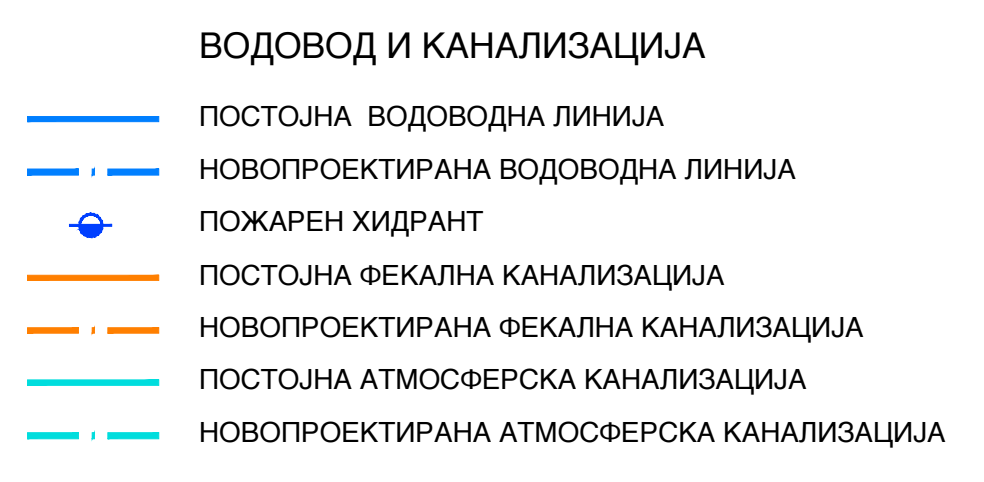
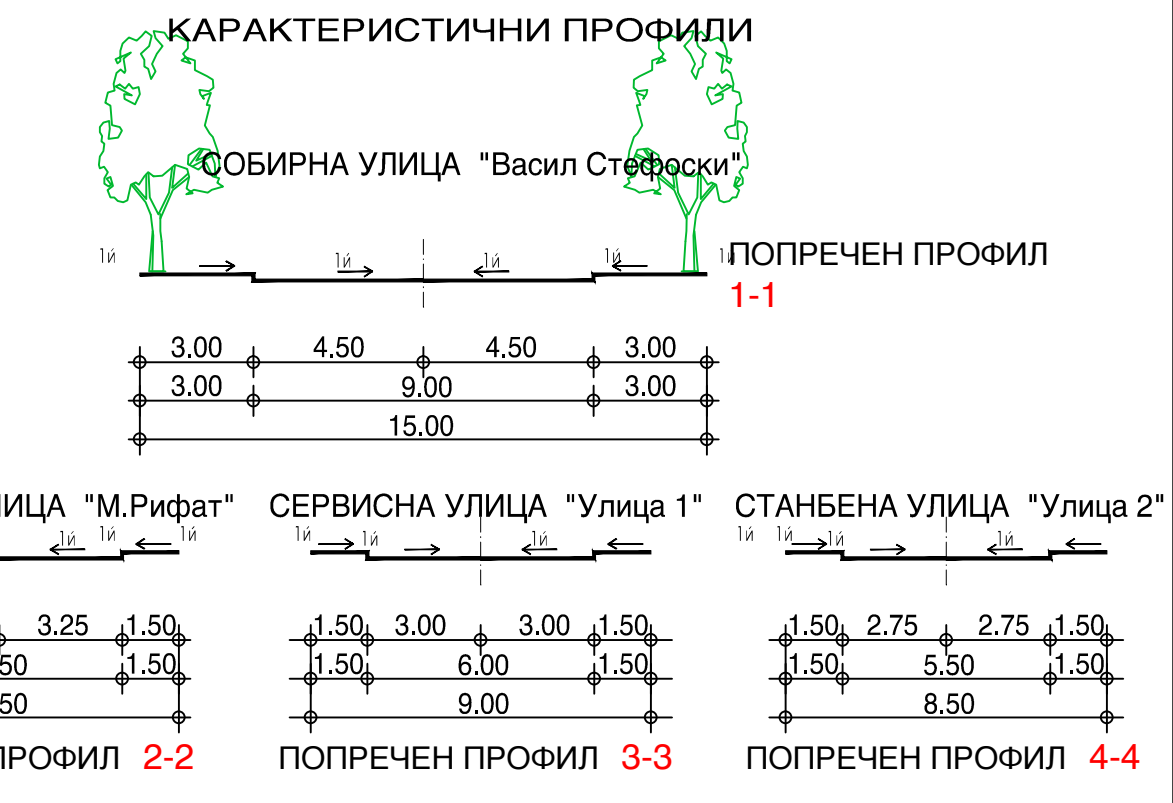
СИНТЕЗЕН ПЛАН

ПЛАНСКА ДОКУМЕНТАЦИЈА M=1:500

УРБАН ДОО - ОХРИД ДЕЛСТВО ЗА УРБАНИСТИЧКО ПЛАНИРАЊЕ, ПРОЕКТИРАЊЕ И ИНЖИЊЕРИНГ URBAN LLC - OHRID COMPANY FOR URBAN PLANNING, ENGINEERING AND ARCHITECTURAL DESIGN		ФАЗА: НАПРТ ПЛАН
ПЛАН: ДУП ЗА УЗ 3 - КОШИШТА, ДЕЛ ОД УБ 3.2. ПЛАНСКИ ОПФАТ ПОМЕГУ УЛ. - БАСИЛ СТЕФОСКИ, МАХМУТ РИФАТ И НОВОПРОЕКТ. ОПШТИНА ОХРИД, 2008 - 2013	РАЗМЕР: 1:500	ТЕК БР: 08/08
ПРИЛОГ: СИНТЕЗЕН ПЛАН	ДАТА: 08.07.2008	ПРИЛОГ: 09.07
УПРАВТЕЛ: Георги Хадиев	НОСИТЕЛ НА ПЛАНОТ: Милоша Локошка Милошка	ПЛАНЕР: Георги Хадиев
	КОМП. ОБРАБОТКА: Татјана Колежка	ДАТА: 08.07.2008

КООРДИНАТИ И ВИСИНСКИ КОТИ

T	X	Y	Kт	Кн
1	7482590.47	4552772.21	695.23	695.30
2	7482668.21	4552682.93	695.42	695.80
3	7482732.98	4552746.39	696.10	696.30
4	7482654.37	4552834.94	696.05	696.20
5	7482698.93	4552787.24	695.70	695.90
6	7482658.07	4552747.17	695.50	695.70



ПЛАН НА НАМЕНА НА ЗЕМЈИШТЕТО СО БИЛАНСИ

СИМБОЛ	ЗНАЧЕЊЕ	површина	процент
---	ГРАНИЦА НА ПЛАНСКИ ОПФАТ	1.072Ха	100.0
СИСТЕМ НА КЛАСИ НА НАМЕНА НА ДЕЈНОСТИ			
□	ДОМУВАЊЕ	0.799Ха	74.52
□	СЕМЕЈНО ДОМУВАЊЕ ВО СТАЊБЕНИ КУКИ		
□	ГРАДЕЖНО ЗЕМЈИШТЕ ЗА ОПШТА УПОТРЕБА - СООБРАЗНА УЛИЦИ	0.273Ха	25.48

ГРАДЕЖНИ ПАРЦЕЛИ СО БИЛАНСИ

СИМБОЛ	ЗНАЧЕЊЕ	површ.м2	процент%
---	ГРАНИЦА НА ПЛАНСКИ ОПФАТ	10723м2	100.0
Бр.на гр.п.			
1	ГРАДЕЖНА ПАРЦЕЛА ЗА ОБЈЕКТ ОД СЕМ.ДОМУВАЊЕ ВО СТАЊБЕНИ КУКИ	691.19	6.45
2	ГРАДЕЖНА ПАРЦЕЛА ЗА ОБЈЕКТ ОД СЕМ.ДОМУВАЊЕ ВО СТАЊБЕНИ КУКИ	775.03	7.23
3	ГРАДЕЖНА ПАРЦЕЛА ЗА ОБЈЕКТ ОД СЕМ.ДОМУВАЊЕ ВО СТАЊБЕНИ КУКИ	716.02	6.68
4	ГРАДЕЖНА ПАРЦЕЛА ЗА ОБЈЕКТ ОД СЕМ.ДОМУВАЊЕ ВО СТАЊБЕНИ КУКИ	1255.56	11.71
5	ГРАДЕЖНА ПАРЦЕЛА ЗА ОБЈЕКТ ОД СЕМ.ДОМУВАЊЕ ВО СТАЊБЕНИ КУКИ	1215.39	11.33
6	ГРАДЕЖНА ПАРЦЕЛА ЗА ОБЈЕКТ ОД СЕМ.ДОМУВАЊЕ ВО СТАЊБЕНИ КУКИ	411.73	3.84
7	ГРАДЕЖНА ПАРЦЕЛА ЗА ОБЈЕКТ ОД СЕМ.ДОМУВАЊЕ ВО СТАЊБЕНИ КУКИ	354.47	3.31
8	ГРАДЕЖНА ПАРЦЕЛА ЗА ОБЈЕКТ ОД СЕМ.ДОМУВАЊЕ ВО СТАЊБЕНИ КУКИ	449.18	4.19
9	ГРАДЕЖНА ПАРЦЕЛА ЗА ОБЈЕКТ ОД СЕМ.ДОМУВАЊЕ ВО СТАЊБЕНИ КУКИ	563.52	5.25
10	ГРАДЕЖНА ПАРЦЕЛА ЗА ОБЈЕКТ ОД СЕМ.ДОМУВАЊЕ ВО СТАЊБЕНИ КУКИ	458.22	4.27
11	ГРАДЕЖНА ПАРЦЕЛА ЗА ОБЈЕКТ ОД СЕМ.ДОМУВАЊЕ ВО СТАЊБЕНИ КУКИ	554.06	5.17
12	ГРАДЕЖНА ПАРЦЕЛА ЗА ОБЈЕКТ ОД СЕМ.ДОМУВАЊЕ ВО СТАЊБЕНИ КУКИ	545.91	5.09
13	ГРАДЕЖНО ЗЕМЈИШТЕ ЗА ОПШТА УПОТРЕБА - СООБРАЗНА УЛИЦИ	2732.72	25.48

ПОВРШНИ ЗА ГРАДЕЊЕ СО БИЛАНСИ

ГРАДЕЖНА ПАРЦЕЛА	ПОВРШИНА ЗА ГРАДЕЊА				Број на парцели
Број на класа на парцела	површина во м2	релатив. број	макс.на височина	површина во м2	макс.на височина во метри
1	691.19	0	10.2	194.68	10.2
2	775.03	0	10.2	186.00	10.2
3	716.02	0	10.2	178.36	10.2
4	1255.56	0	10.2	293.88	10.2
5	1215.39	0	10.2	284.00	10.2
6	411.73	0	10.2	84.00	10.2
7	354.47	0	10.2	63.00	10.2
8	449.18	0	10.2	107.00	10.2
9	563.52	0	10.2	113.00	10.2
10	458.22	0	10.2	91.00	10.2
11	554.06	0	10.2	114.00	10.2
12	545.91	0	10.2	114.00	10.2

