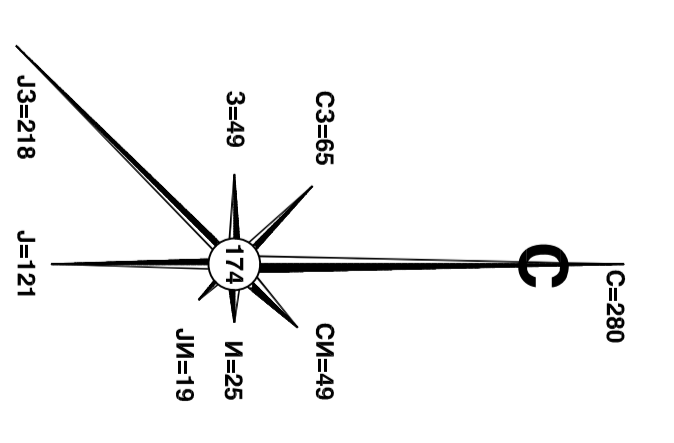


**УРБАНИСТИЧКИ ПЛАН ВОН НАСЕЛЕНО МЕСТО  
ЛАГАДИН - ПЕШТАНИ, ОПШТИНА ОХРИД  
ДЕЛ ОД УБ 9 - ИЗМЕНА И ДОПОЛНА**

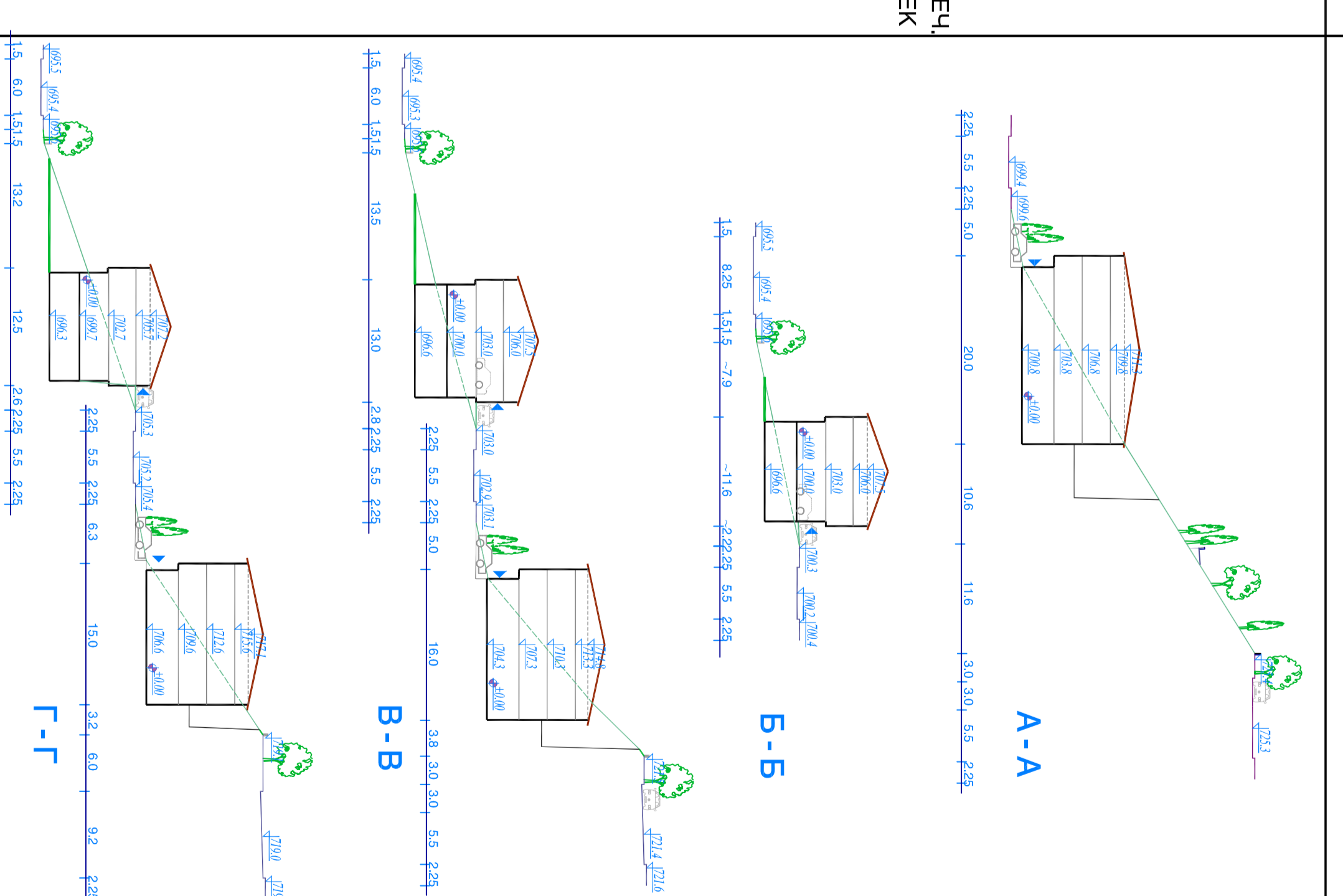
**2006 - 2016**

ЕПС  
ОПШТИНА ОХРИД  
Одлучен на Совет на Општина Охрид  
бр. 07-14/0313, дат. 28.08.2008  
Совет на Општина Охрид  
Влада Чингиски



**СИНТЕЗЕН ПЛАН**

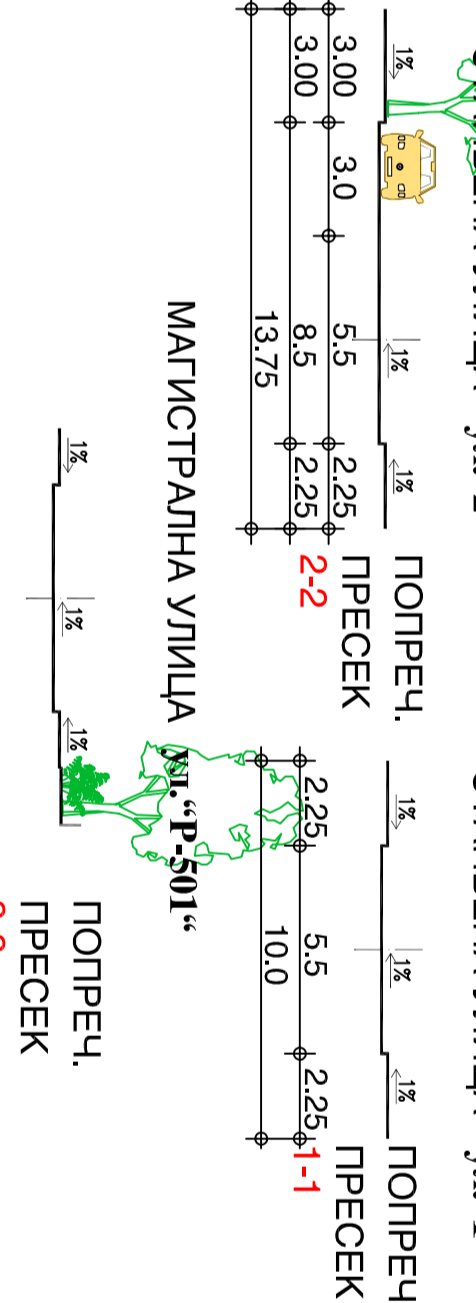
<b>ПАНСКА ДОКУМЕНТАЦИЈА</b>		<b>1 : 1000</b>
УРБАН ДОО-СОПНИ ПРОЕКТИРАЊЕ И ИЗВЕШТАЈ ЗА УРБАНИСТИЧКИ ПЛАН ВОН НАСЕЛЕНО МЕСТО ЛАГАДИН - ПЕШТАНИ, ОПШТИНА ОХРИД ДЕЛ ОД УБ 9 - ИЗМЕНА И ДОПОЛНА		
ПРОЕКТОР	ЛИСТ	1 : 1000
ПРОЕКЦИЈА	СТАДИУМ	08/08
ПРОЕКЦИЈА	СТАДИУМ	08/08
ПРОЕКЦИЈА	СТАДИУМ	08/08



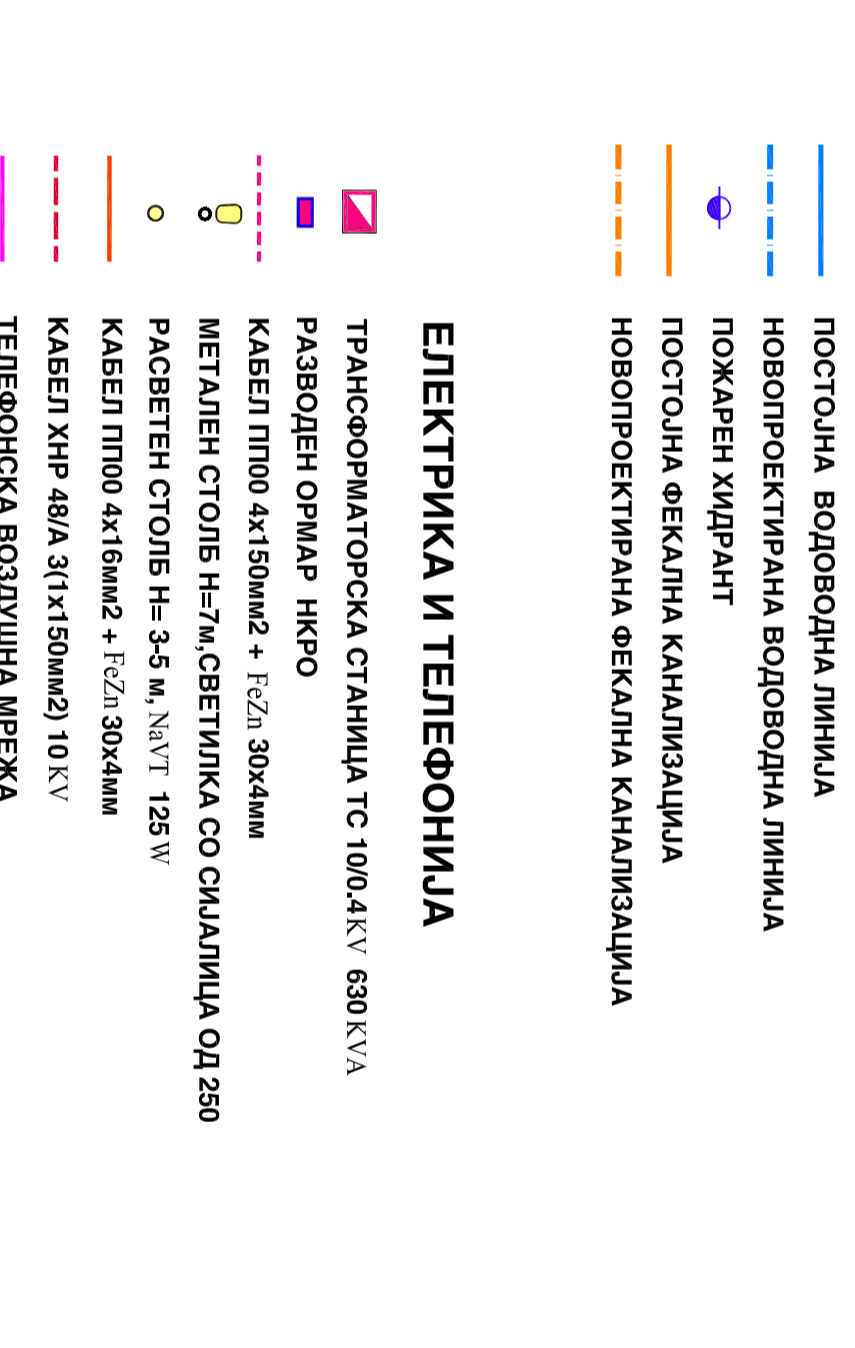
**КООРДИНАТИ И ВИСИНСКИ КОТИ**

T	X	Y	K <sup>т</sup>	K <sup>и</sup>
1	7481282.42	4542529.31	698.2	698.4
2	7481272.58	4542529.52	209.6	711.0
3	7481282.51	4542529.49	710.8	720.0
4	7481282.51	4542529.49	710.8	720.0
5	7481282.58	4542528.02	725.8	726.0

**КАРАКТЕРИСТИЧНИ ПРОШИЛИ**



**ПЛАН ЗА ВОДОСНАБДУВАЊЕ И ФЕКАЛНА КАНАЛИЗАЦИЈА**



**ОЗЕЛЕНУВАЊЕ НА ГРАДЕЖНИ ПАРЦЕЛИ СО ВИЛАНСИ**

СИМЕОЛ	ЗНАЧЕЊЕ	подземна површина	површина	процент
1-17	ГРАДИШТА НА ПАНСКИ ОПАТ	12898м <sup>2</sup>		
1	ГРАДИШТА НА ПАНСКИ ОПАТ	661.42	421.42	63.71%
2	ГРАДИШТА НА ПАНСКИ ОПАТ	488.53	264.13	54.07%
3	ГРАДИШТА НА ПАНСКИ ОПАТ	455.76	231.36	50.76%
4	ГРАДИШТА НА ПАНСКИ ОПАТ	319.62	115.62	36.17%
5	ГРАДИШТА НА ПАНСКИ ОПАТ	393.43	189.43	48.15%
6	ГРАДИШТА НА ПАНСКИ ОПАТ	364.75	234.26	64.28%
7	ГРАДИШТА НА ПАНСКИ ОПАТ	298.17	159.27	54.86%
8	ГРАДИШТА НА ПАНСКИ ОПАТ	245.69	135.89	55.31%
9	ГРАДИШТА НА ПАНСКИ ОПАТ	252.69	177.39	69.61%
10	ГРАДИШТА НА ПАНСКИ ОПАТ	272.10	136.10	50.02%
11	ГРАДИШТА НА ПАНСКИ ОПАТ	890.65	528.50	70.14%
12	ГРАДИШТА НА ПАНСКИ ОПАТ	407.22	253.52	62.24%
13	ГРАДИШТА НА ПАНСКИ ОПАТ	354.01	224.41	63.38%
14	ГРАДИШТА НА ПАНСКИ ОПАТ	481.10	293.20	60.94%
15	ГРАДИШТА НА ПАНСКИ ОПАТ	391.58	244.08	62.33%

**ПОВРШНИ ЗА ГРАДЕЊЕ СО ВИЛАНСИ**

ГРАДЕЖНА ПАРЦЕЛА	ПОВРШИНА ЗА ГРАДЕЊЕ	ПОВРШИНА НА ПАНСКИ ОПАТ	КАДАЗНИ ПОВРШИНА	ПРОЦЕНТ
1	661.42	248.0	10.5	10.24%
2	488.53	224.4	10.5	10.24%
3	455.76	224.4	10.5	10.24%
4	319.62	204.0	10.5	10.24%
5	393.43	204.0	10.5	10.24%
6	364.75	139.5	10.5	10.24%
7	298.17	139.5	10.5	10.24%
8	245.69	107.5	10.5	10.24%
9	252.69	107.5	10.5	10.24%
10	272.10	138.0	10.5	10.24%
11	890.65	222.0	7.5	8.30%
12	407.22	153.8	7.5	37.50%
13	354.01	129.9	7.5	36.42%
14	481.10	187.9	7.5	39.05%
15	391.58	147.5	7.5	37.67%

**ПДАН НА НАМЕНА НА ЗЕМЛИШТЕТО СО ВИЛАНСИ**

СИМЕОЛ	ЗНАЧЕЊЕ	подземна површина	површина	процент
1-17	ГРАДИШТА НА ПАНСКИ ОПАТ	12898м <sup>2</sup>		
1	ГРАДИШТА НА ПАНСКИ ОПАТ	661.42	421.42	63.71%
2	ГРАДИШТА НА ПАНСКИ ОПАТ	488.53	264.13	54.07%
3	ГРАДИШТА НА ПАНСКИ ОПАТ	455.76	231.36	50.76%
4	ГРАДИШТА НА ПАНСКИ ОПАТ	319.62	115.62	36.17%
5	ГРАДИШТА НА ПАНСКИ ОПАТ	393.43	189.43	48.15%
6	ГРАДИШТА НА ПАНСКИ ОПАТ	364.75	234.26	64.28%
7	ГРАДИШТА НА ПАНСКИ ОПАТ	298.17	159.27	54.86%
8	ГРАДИШТА НА ПАНСКИ ОПАТ	245.69	135.89	55.31%
9	ГРАДИШТА НА ПАНСКИ ОПАТ	252.69	177.39	69.61%
10	ГРАДИШТА НА ПАНСКИ ОПАТ	272.10	136.10	50.02%
11	ГРАДИШТА НА ПАНСКИ ОПАТ	890.65	528.50	70.14%
12	ГРАДИШТА НА ПАНСКИ ОПАТ	407.22	253.52	62.24%
13	ГРАДИШТА НА ПАНСКИ ОПАТ	354.01	224.41	63.38%
14	ГРАДИШТА НА ПАНСКИ ОПАТ	481.10	293.20	60.94%
15	ГРАДИШТА НА ПАНСКИ ОПАТ	391.58	244.08	62.33%

