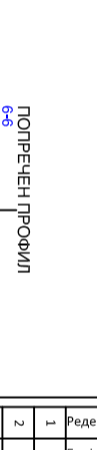
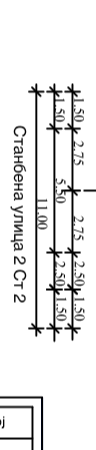
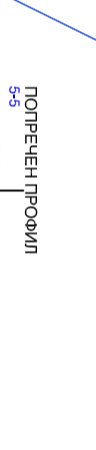
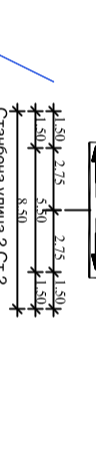
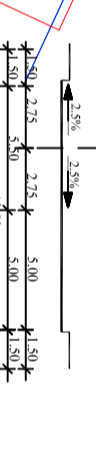

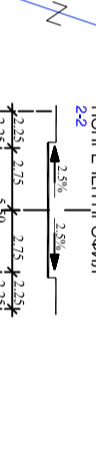



КООРДИНАТИ И ВИСИНСКИ КОТИ

Т	X	Y	H
1	484075.14	552178.04	697.16
2	484034.01	552196.94	697.35
3	483995.78	552215.94	697.42
4	484031.24	552303.84	698.00
5	484114.94	552355.22	697.59



Симбол	Значење	Г-Н	Х-А	%
—	Граница на плански опфат	0.65	100	
■	Наменска зона			
■	Граница на градежна парцела			
■	Граница на трајектна парцела			
—	Оска на сообраќајница			
■	Домување во станбени згради	0.65	76.47	

Симбол	Значење	Г-Н	Х-А	Процент
■	Граница на плански опфат	0.65	100	
■	Граница на градежна парцела	0.65	100	
■	Граница на трајектна парцела	0.65	100	
■	Оска на сообраќајница	0.65	100	
■	Домување во станбени згради	0.65	76.47	

КАКВАСТАСКА СОСТОЈБА - НОВ ПРЕМЕР

Симбол	Значење	Г-Н	Х-А
■	станбени објект	1	1
■	станбени објект - развали	1	1
■	индустријски објект	1	1


ДАТУМСКА СОСТОЈБА

Симбол	Значење	Г-Н	Х-А
■	пат - асфалтиран	1	1
■	пат - асфалтиран, тротоар	1	1
■	отрпаж жила	1	1
■	отрпаж бетон, жила и сл.	1	1
■	отрпаж - бетонски	1	1
■	троткарски електрик, инсталација и сл.	1	1
■	топка со дадена надморска висина	1	1
■	електрични опнење	1	1

НУМЕРИЧКИ ПОКАЗАТЕЛИ / ПЛАНИРАНА СОСТОЈБА

Број	Класа на земнина	Поврнина под објект	Висина до	Висина во	Тип на објект	Потребен	Процент на изграденост	Коefициент на искористеност
1	1.1	A2	1122.86	16.20	П+4	19.20	100.00%	48.20
2	1.2	A2	1122.86	16.20	П+4	19.20	100.00%	2.35
3	1.3	A2	979.38	487.20	248.60	16.20	100.00%	49.74
4	1.4	A2	979.38	13.50	П+4	16.20	100.00%	2.49
5	1.5	A2	536.30	251.92	129.86	16.20	100.00%	46.97
6	1.6	A2		13.50	П+4	16.20	100.00%	13.4
7	1.7	A2		13.50	П+4	16.20	100.00%	

**ДЕТАЛЕН УРБАНИСТИЧКИ ПЛАН ЗА УЗ2
ДЕЛ ОД УБ 2.3- ОПФАТ 5
КО ОХРИД 3 - Општина Охрид
(2013-2023)**



**ПЛАНСКА ДОКУМЕНТАЦИЈА
СИНТЕЗЕН ПЛАН**

ЧОВЕК & ПРОСТОП
Друштво за урбанистичко, архитектонско, проектно, изградба и поддршка

Управител:
Ристо Андоноски ДИМ

Проектант:
Изработена на Детален урбанистички план за УЗ2 дел од УБ 2.3 - опфат 5, КО Охрид 3, Општина Охрид, Р. Македонија

Фаза: Нацрт план **РАЗМЕР** M = 1 : 500

Планирач: Ристо Андоноски ДИМ
Соработници: Снежана Димитрова
Датум: Септември 2023 год
Лист бр. 07