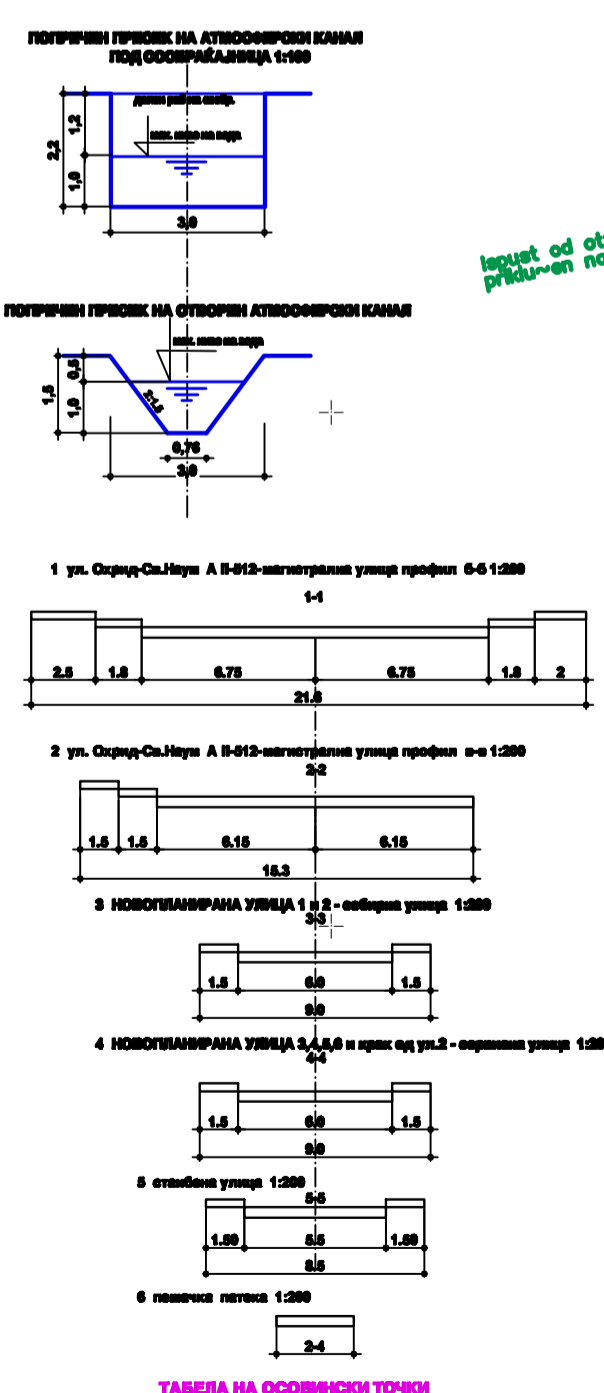
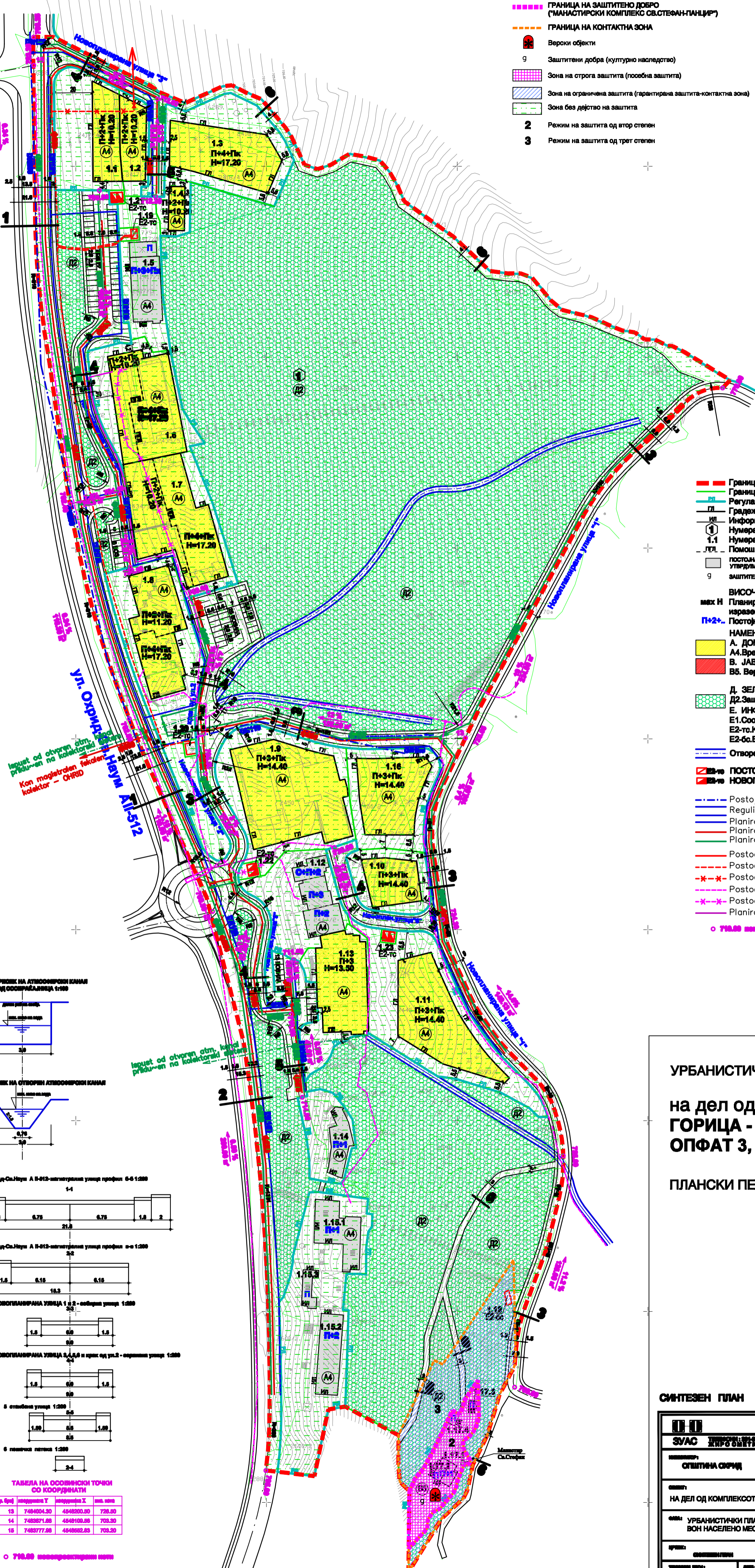


- ГРАНИЦА НА ЗАШТИТЕНО ДОБРО ("МАНАСТИРСКИ КОМПЛЕКС СВ.СТЕФАН-ПАНЦИР")
- ГРАНИЦА НА КОНТАКТНА ЗОНА
- Верски објекти
- Заштитени добра (културно наследство)
- Зона на строга заштита (поседна заштита)
- Зона на ограничена заштита (гарантирана заштита-контактна зона)
- Зона без дејство на заштита

Блок	Универзален број на парцела	Клас на намена	Плоштина на парцела	НУМЕРИЧНИ ПОКАЗАТЕЛИ ПО БЛОК И ПРАВДИЛИНИ		Плоштина на блок	Плоштина на правдлина	Плоштина на парцела	Плоштина на отворен простор	Висина на блок	Висина на правдлина	Висина на парцела	
				Висина на блок	Висина на правдлина								
1.1	A4	B1, B3	30	10.20	П+2/Гк	2077	740	2640					
1.2	A4	B1, B3	30	10.20	П+2/Гк	740	520	2090					
1.3	A4	B1, B3	30	17.20	П+4/Гк	2322	1453	8918					
1.4	A4	B1, B3	30	10.20	П+2/Гк	469	192	768					
1.5	A4	B1, B3	30	постоја	П+2/Гк	1900	641	2792					
1.6	A4	B1, B3	30	10,20; 17,20	П+2/Гк	2055	1611	9538					
1.7	A4	B1, B3	30	10,20; 17,20	П+2/Гк	2859	2000	11424					
1.8	A4	B1, B3	30	11,20; 12,20	П+2/Гк	3928	1455	7142					
1.9	A4	B1, B3	30	14,40	П+2/Гк	3974	2000	13300					
1.10	A4	B1, B3	30	14,40	П+2/Гк	1273	653	3285					
1.11	A4	B1, B3	30	14,40	П+2/Гк	3977	1802	9010					
1.12	A4	B1, B3	30	постоја	П+2, П+3	2158	668	2391					
1.13	A4	B1, B3	30	13,50	П+3	1947	1300	9200					
1.14	A4	B1, B3	30	постоја	П+1	1001	313	628					
1.15.1	A4			постоја	П+1			572					
1.15.2	A4	B1, B3	30	постоја	П+2	4633	491	1473					
1.15.3	A4			постоја	П			125					
1.16	A4	B1, B3	30	14,40	П+2/Гк	2207	1269	8445					
1.17.1				постоја	П			4					
1.17.2				постоја	П, П+1			126					
1.17.3				постоја	П	1203		17					
1.17.4				постоја	П			28					
1.19	E2/гс			постоја		52		19					
1.20	E2/гс			постоја	П	72		15					
1.21	E2/гс			постоја	П	59		31					
1.22	E2/гс			постоја	П	57		30					
1.23	E2/гс			постоја	П	86		30					
1.24	E2/гс			постоја	П	56		30					
Вкупно											39626	19024	88874

Супреструктурна класа	Клас на намена	П+ на парцели	П+ на градбите	Вк. етаж-ни м ²			
					П+ на парцели	П+ на градбите	
A	A4. Времено сместување	98311	18996	88486			
B	B6. Верски институции	1203	176	234			
D	D2. Заштитно зеленило	72116	0	0			
E	E2-гс. База станица	52	18	18			
	E2-гс. Тrafosтаница до 20Кв	330	136	136			
	E1. Сообраќајни коридор	21285	0	0			
	Отворен атмосферски канал	1484	0	0			
Вкупно					194812	19024	88874



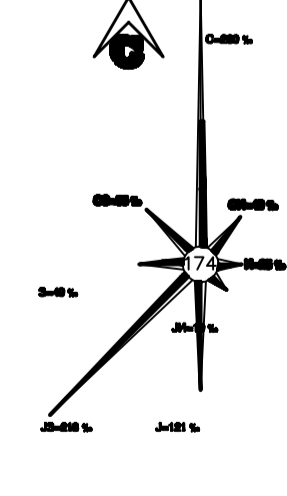
ТАБЕЛА НА ОСОБЕНИ ТОЧКИ СО КООРДИНАТИ

Р.Број	Координата Y	Координата X	Нач. ниво
13	7484014.30	4548001.80	728.33
14	7483971.89	4548100.88	709.30
15	7483777.98	4548082.85	709.30

- Граница на гласник опфат и граница на блок П-13.50ха
 - Граница на градежна парцела
 - Регулациона линија
 - Градежна линија
 - Информативна линија
 - Нумерација на Блок
 - 1.1 Нумерација на градежна парцела
 - Постојна легална граѓа за кои во УП. ПЛАНЕ СЕ УТВРДУВАТ УСЛОВИ ЗА ИДИН ГРАЃБА
 - g заштитено посебачно споменичко добро
- ВИСОЧИНА НА ГРАДБИТЕ :**
- max H Планирана максимална дозволена височина изразена во катови и метри
 - П+2+ Постојна височина - максимален број на катови
- НАМЕНА НА ЗЕМЈИШТЕТО И ГРАДБИТЕ :**
- A. ДОМУВАЊЕ :
 - A4. Времено сместување - хотели
 - B. ЈАВНИ ИНСТИТУЦИИ :
 - B6. Верски институции - манастир Св. Стефан
 - D. ЗЕЛЕНИЛО И РЕКРЕАЦИЈА :
 - D2. Заштитно зеленило
 - E. ИНФРАСТРУКТУРА
 - E1. Сообраќајни коридор
 - E2-гс. Комунална супреструктура-трафостаници до 20кв
 - E2-гс. База станица
 - Отворен атмосферски канал
- ПОСТОЈНА ТРАФОСТАНИЦА**
- НОВОПРЕДВИДЕНА ТРАФОСТАНИЦА**
- Postojna vodovodna mre'a
 - Regularin vodotek
 - Planirana vodovodna mre'a
 - Planirana fekalna kanalizacija
 - Planirana atmosferska kanalizacija
 - Postoen dalnovod 10kV
 - Postoen podzemen elektriven vod 10kV
 - Postoen podzemen elektriven vod 10kV- se dislocira
 - Postoen podzemen telefonski vod
 - Postoen podzemen telefonski vod - se dislocira
 - Planiran podzemen telefonski vod

УРБАНИСТИЧКИ ПЛАН ВОН НАСЕЛЕНО МЕСТО
на дел од - Туристички локалитет ГОРИЦА - СВ.СТЕФАН - МЕТРОПОЛ ОПФАТ 3, ОПШТИНА ОХРИД

ПЛАНСКИ ПЕРИОД 2010-2020



СИНТЕЗЕН ПЛАН

ИЗДАВАЧ ЗААС			АРХИТЕКТУРА И ИНЖЕНЕРИНГ МАКО - ОКЦИД		
ОПШТИНА ОХРИД			ДИРЕКТОР Д-р М. МАКИДОНСКИ		
НА ДЕЛ ОД КОМПЛЕКСОТ СВЕТИ СТЕФАН			ПРОЕКТИРАЊЕ Б. АТАНАСОВСКА д.р.т.с. бр. 1109 М. ВИТАНОВА д.р.т.с. бр. 1109 В. ТРАНСОВСКА д.р.т.с. бр. 1109		
УРБАНИСТИЧКИ ПЛАН			ПРОЕКТИРАЊЕ С. НЕДКОВСКА д.р.т.с. бр. 1109 С. ВАНЧЕРСКА д.р.т.с. бр. 1109		
ВОН НАСЕЛЕНО МЕСТО			ПРОЕКТИРАЊЕ В. МИСОВА д.р.т.с. бр. 1109 В. ПЕТРОВСКА д.р.т.с. бр. 1109 М. БОСИЛОВИЧ д.р.т.с. бр. 1109		
Датум 15.02.2015	Масштаб 1:1000	Место Охрид	Издавач ЗААС		