УРБАНИСТИЧКИ ПРОЕКТ
ЗА ПАРЦЕЛИРАНО ГРАДЕЖНО ЗЕМЈИШТЕ
ЗА

ГРАДЕЖНА ПАРЦЕЛА
ГП_1.1 НА КП 5614/1; 6471/4; 5614/10 и КП 6471/8, КО ОХРИД 4
ВО ИЗМЕНУВАЊЕ И ДОПОЛНУВАЊЕ НА ДУП ЗА УЗ 17, УБ 17.4, БЛОК 3, ОХРИД

со класа на намена
Б 5.1 – ХОТЕЛСКИ КОМПЛЕКСИ

ОХРИД

ОПШТИНА ОХРИД

тех.бр 54/20

Гостивар,
октомври, 2021 год.

ЦЕНТРАЛНИОТ РЕГИСТАР НА РЕПУБЛИКА МАКЕДОНИЈА, преку регистраторот Павлинка Голејшки, постапувајќи по пријавата за упис на промена на седиште,промена на предмет на работење и запишување на Одлука за измена на актот за основање од 27.12.2016 година на Друштво за просторно и урбанистичко планирање ПОЛОГПРОЕКТ-ПРО ДОО Гостиварсо примена на член 7,7-а,30,39 и 41 од Законот за едношалтерскиот систем и за водење на трговскиот регистар и регистар на други правни лица ("Сл. весник на Република Македонија" бр.84/05, 13/07,150/07, 140/08, 17/11,53/11, 70/13,115/14,97/15,192/15,53/16) и член 61 и 253 од Законот за трговските друштва ("(Сл.Весник на РМ бр. 28/04, 84/05, 25/07, 87/08, 42/10, 48/10 24/11,166/12 ,70/13,119/13,120/13,187/13,38/14,41/14,138/14,88/15,192/15,6/16,30/16

, го донесе следното:

Р Е Ш Е Н И Е

ЕМБС:	**5588545**

Деловодник	
Прием на пријавата:	28.12.2016
Вид на упис:	Упис на промена
Одобрување на пријавата:	28.12.2016
Деловоден број:	35020160032757
Начин на доставување:	електронски

Целосен назив на Субјектот на Упис:	Друштво за просторно и урбанистичко планирање ПОЛОГПРОЕКТ-ПРО ДОО Гостивар
Седиште:	Ул. ГОЦЕ ДЕЛЧЕВ Бр.89 ГОСТИВАР ГОСТИВАР
Акт:	Договор : Пречистен текст на Договор за оснивање на друштво со ограничена одговорност од 27.12.2016 година

Видови на промени
Промена на седиште
Промена на предметот на работење

Дејности
ОПШТА КЛАУЗУЛА ЗА БИЗНИС

Број: 0805-50/151120200002283

Датум и време: 6.5.2020 г. 12:53:39

ТЕКОВНА СОСТОЈБА

ПОДАТОЦИ ЗА СУБЈЕКТОТ	
ЕМБС:	5588545
Целосен назив:	Друштво за просторно и урбанистичко планирање ПОЛОГПРОЕКТ-ПРО ДОО Гостивар
Кратко име:	ПОЛОГПРОЕКТ-ПРО ДОО Гостивар
Седиште:	ГОЦЕ ДЕЛЧЕВ бр.89 ГОСТИВАР, ГОСТИВАР
Вид на субјект на упис:	ДОО
Датум на основање:	12.12.2001 г.
Деловен статус:	Активен
***Вид на сопственост:**	Приватна
ЕДБ:	4007001121552
Големина на субјектот:	мал
Организационен облик:	05.3 - друштво со ограничена одговорност
Надлежен регистар:	Трговски Регистар

ОСНОВНА ГЛАВНИНА	
Паричен влог MKD:	0,00
Непаричен влог MKD:	164.700,00
Уплатен дел MKD:	164.700,00
Вкупно основна главнина MKD:	164.700,00

СОПСТВЕНИЦИ

ЕМБГ/ЕМБС:	0606965478014
Име и презиме/Назив:	ВАЛЕНТИНА ПОПОСКА
Адреса:	ГОЦЕ ДЕЛЧЕВ бр.БР.16 ГОСТИВАР, ГОСТИВАР
Тип на сопственик:	Основач/сопственик
Паричен влог MKD:	0,00
Непаричен влог MKD:	54.900,00

Уплатен дел MKD:	54.900,00
Вкупен влог MKD:	54.900,00
Вид на одговорност:	Не одговара

ЕМБГ/ЕМБС:	0608955473009
Име и презиме/Назив:	БЛАГОЈА АНАСТАСИЕСКИ
Адреса:	НИКОЛА ПАРАПУНОВ бр.БР.8-3/25 ГОСТИВАР, ГОСТИВАР
Тип на сопственик:	Основач/сопственик
Паричен влог MKD:	0,00
Непаричен влог MKD:	54.900,00
Уплатен дел MKD:	54.900,00
Вкупен влог MKD:	54.900,00
Вид на одговорност:	Не одговара

ЕМБГ/ЕМБС:	0901955473016
Име и презиме/Назив:	ВАСИЛ ПЕТКОСКИ
Адреса:	СВЕТОЗАР ПЕПОСКИ бр.БР.23Б ГОСТИВАР, ГОСТИВАР
Тип на сопственик:	Основач/сопственик
Паричен влог MKD:	0,00
Непаричен влог MKD:	54.900,00
Уплатен дел MKD:	54.900,00
Вкупен влог MKD:	54.900,00
Вид на одговорност:	Не одговара

ДЕЈНОСТИ	
Приоритетна дејност/ Главна приходна шифра:	71.11 - Архитектонски дејности
ОПШТА КЛАУЗУЛА ЗА БИЗНИС	
Евидентирани се дејности во надворешниот промет	
Други дејности:	Регистрирани дејности во надворешно-трговскиот промет

ОВЛАСТУВАЊА

Овластени лица

ЕМБГ:	0606965478014
Име и презиме:	ВАЛЕНТИНА ПОПОСКА
Адреса:	ГОЦЕ ДЕЛЧЕВ бр.БР.16 ГОСТИВАР, ГОСТИВАР
Овластувања:	Управител без ограничување во внатрешниот и надворешниот

	трговски промет
Овластено лице:	Овластено лице

ДОПОЛНИТЕЛНИ ИНФОРМАЦИИ	
КОНТАКТ	
E-mail:	pologproekt@gmail.com

Напомена:
Во тековната состојба прикажани се само оние податоци за кои има запишана вредност.

*Видот на сопственоста се определува врз основа на својството на основачот/содружникот /сопственикот и служи исклучиво за статистички цели на Државниот завод за статистика на Република Северна Македонија

Правна поука: Против овој реален акт може да се изјави приговор до Централниот регистар на Република Северна Македонија во рок од 8 дена од денот на приемот.

Изготвил:
Верица Јанкоска

Овластено лице:
Срѓко Лазаревски

УРБАНИСТИЧКИ ПРОЕКТ ЗА ПАРЦЕЛИРНО ГРАДЕЖНО ЗЕМЈИШТЕ ЗА ГРАДЕЖНА ПАРЦЕЛА ГП_1.1 НА КП 5614/1; 6471/4; 5614/10 и КП 6471/8, КО ОХРИД 4 ВО ИЗМЕНУВАЊЕ И ДОПОЛНУВАЊЕ НА ДУП ЗА УЗ 17, УБ 17.4, БЛОК 3, ОХРИД со класа на намена Б5.1 –хотелски комплекси, ОХРИД ОПШТИНА ОХРИД

НАРАЧАТЕЛ: **ПЕ-ПУЛС, ДООЕЛ, Охрид**

ИЗРАБОТУВАЧ:

Друштво за просторно и урбанистичко планирање "ПОЛОГПРОЕКТ-ПРО" доо Гостивар

УПРАВИТЕЛ:

Валентина Попоска, дипл.инж.арх.

Република Македонија
МИНИСТЕРСТВО ЗА ТРАНСПОРТ И ВРСКИ
СКОПЈЕ

Врз основа на член 16 став (2) Законот за просторно и урбанистичко планирање, Министерство за транспорт и врски издава:

ЛИЦЕНЦА

ЗА ИЗРАБОТУВАЊЕ НА УРБАНИСТИЧКИ ПЛАНОВИ

НА

Друштво за просторно и урбанистичко планирање
ПОЛОГПРОЕКТ- ПРО ДОО Гостивар

(назив, седиште, адреса и ЕМБС на правното лице)

ул. ГОЦЕ ДЕЛЧЕВ бр.89 ГОСТИВАР, ГОСТИВАР
ЕМБС: 5588545

СО ДОБИВАЊЕ НА ОВАА ЛИЦЕНЦА ПРАВНОТО ЛИЦЕ СЕ СТЕКНУВА СО ПРАВО ЗА ИЗРАБОТУВАЊЕ НА УРБАНИСТИЧКИ ПЛАНОВИ, УРБАНИСТИЧКО-ПЛАНСКИ ДОКУМЕНТАЦИИ, УРБАНИСТИЧКО-ПРОЕКТНИ ДОКУМЕНТАЦИИ И РЕГУЛАЦИСКИ ПЛАН НА ГЕНЕРАЛЕН УРБАНИСТИЧКИ ПЛАН

ЛИЦЕНЦАТА Е СО ВАЖНОСТ ДО: **08.01.2026 година**

Број: **0103**

08.01.2019 година
(ден, месец и година на издавање)

МИНИСТЕР

Горан Сугарески

Друштвото ,,ТД ПЕ- ПУЛС ДООЕЛ, Охрид, соседиште на ул. Македонски провестители ,бр.13/а, Охрид, со ЕДБ :4020006144093 , ЕМБС 6093396 застапувано од управителот Александар Чингоски со ЕМБГ 2205960430008 го

ОПОЛНОМОШТУВА

Друштвото за просторно и урбанистичко планирање "ПОЛОГПРОЕКТ-ПРО" доо Гостивар, со седиште на ул. "Илинденска" бр.4 во Гостивар, со ЕМБС 5588545 и ЕДБС МК 4007001121552 да може во мое име преку информацискиот систем "е-урбанизам" да поднесе Барање за поведување на постапка за одобрување на Урбанистичкиот проект за парцелирано градежно земјиште за ГП_1.1 на КП 5614/1; 6471/4; 5614/4; 5614/10 и КП 6471/8, КО Охрид 4, со основна класа на намена Б5.1-хотели, во ДУП за ИЗМЕНУВАЊЕ И ДОПОЛНУВАЊЕ НА ДУП ЗА У317, УБ 17.4, БЛОК 3,Охрид, и во таа насока да ги превзема сите дејствија предвидени со Закон се до конечно завршување на постапката.

Полномошното е со важност само за наведената намена и за друга намена не може да се користи.

Давател на полномошното

,,----------,, Охрид,

ПОЛНОМОШНО

Ние,

-Танас Танасоски, со адреса на живеење ул. Абас Емин бр.4 Охрид, со ЕМБГ 1304950430004, со број на л.к. А12065535 издадена од МВР Охрид,

-Јован Танасоски, со адреса на живеење ул. Абас Емин бр.4 Охрид, со ЕМБГ 2602952430006, со број на л.к. А2485779 издадена од МВР Охрид,

-Ѓоко Танасоски, со адреса на живеење ул. кеј Маршал Тито 110 Охрид, со ЕМБГ 0605972430012, со број на л.к. А1234553 издадена во МВР Охрид,

-Сашо Танасоски, со адреса на живеење ул. Абас Емин бр.8 Охрид, со ЕМБГ 0605972430004, со број на л.к. А1105413 издадена во МВР Охрид,

ГО ОВЛАСТУВАМЕ Друштво за производство трговија и услуги ПЕ-ПУЛС увоз-извоз ДООЕЛ Охрид, ул. Македоснки просветители просветители бр.13А Охрид застапувано од Васко Пердулоски со адреса на живеење ул. Илинденска бр.69 Охрид, со ЕМБГ 2412974430006,

да може во наше име :

-да ги превзема сите дејствија пред надлежни органи и институции и да ги врши сите работи во врска со организирање на изградба на објект на парцелите: Кп.5614/1 КО Охрид 4, Кп.6471/4 КО Охрид 4, Кп.5614/4 КО Охрид 4, Кп.5614/10 КО Охрид 4 и Кп.6471/8 КО Охрид 4, Охрид според важечки законски прописи,

- да може да врши работи за организирање и изградба на објектот и изработка на градежно-техничка документација,

- да може во наше име поднесува барања и поднесоци за сите потребни документи за регулирање на горенаведениот имот,

Ова полномошно се откажува со потпишување на главниот Договор кога и ќе се потпише ново полномошно со овластувања предвидени во истиот.

Полномошникот е овластен да ги користи податоците за нашиот идентитет и приложува копија од личните карти за потврда за идентитетот.

Охрид

07.08.2020 година

Властодаватели:

Танас Танасоски

Јован Танасоски

Ѓоко Танасоски

Сашо Танасоски

Јас, НОТАР Мирче Ристески
за подрачјето на основниот суд Охрид

Потврдувам дека
Танас Танасоски ул. Абас Емин бр.4, Охрид , Јовасн Танасоски ул. Абас Емин бр. 4, Охрид , Ѓоко Танасоски ул. Кеј Маршал Тито бр. 110, Охрид , Сашо Танасоски ул. Абас Емин бр.8, Охрид
во мое присуство своерачно го потпиша писменото,

Идентитетот на учесникот го утврдив самиот врз основа на лична карта бр. А12065535-Издадена од МВР Охрид, врз основа на лична карта бр. А2485779-Издадена од МВР Охрид, врз основа на лична карта бр. А1234553-Издадена од МВР Охрид, врз основа на лична карта бр. А1105413-Издадена од МВР Охрид

Потписот - ракознакот на писменото е втиснат.

Согласно чл. 86 став (4) од Законот за нотаријатот, учесниците се известени дека нотарот не е одговорен за содржината на писменото ниту е должен да испитува дали учесниците се овластени за таа правна работа.

Нотарската такса за заверка по тарифен број 10 т. 2 од Законот за судски такси во износ од 200.00 денари наплатена и поништена на примерокот кој останува за архивирање.

Нотарската награда е пресметана во износ од 400.00 денари.

Број УЗП 1940/2020
Во Охрид 07-08-2020

Нотар
Мирче Ристески

РЕПУБЛИКА СЕВЕРНА МАКЕДОНИЈА за подрачјето на Основниот суд Охрид НОТАР МИРЧЕ РИСТЕСКИ ОХРИД

Друштво за просторно и урбанистичко планирање
"ПОЛОГПРОЕКТ-ПРО" доо Гостивар

Врз основа на член 67 од Законот за просторно и урбанистичко планирање (Службен весник на РМ бр.32/20), а во врска со Изработка на Урбанистичкиот проект за парцелирано градежно земјиште за ГП_1.1 на КП 5614/1; 6471/4; 5614/10 и КП 6471/8, КО Охрид 4, Охрид, Општина Охрид, Друштво за просторно и урбанистичко планирање "ПОЛОГПРОЕКТ-ПРО" доо Гостивар, го издава следното:

РЕШЕНИЕ
ЗА НАЗНАЧУВАЊЕ НА ПЛАНЕРИ ЗА ИЗРАБОТКА НА УРБАНИСТИЧКИ ПРОЕКТ ЗА ПАРЦЕЛИРНО ГРАДЕЖНО ЗЕМЈИШТЕ ЗА ГРАДЕЖНА ПАРЦЕЛА ГП_1.1 НА КП 5614/1; 6471/4; 5614/10 и КП 6471/8, КО ОХРИД 4, ВО ИЗМЕНУВАЊЕ И ДОПОЛНУВАЊЕ НА ДУП ЗА УЗ 17, УБ 17.4, БЛОК 3, ОХРИД, со класа на намена Б5.1 –хотелски комплекси ОХРИД,
ОПШТИНА ОХРИД

РАБОТЕН ТИМ:

ПЛАНЕР:

Валентина Попоска, диа, овл.бр.0.0078

Сијче Трифуновска, диа, овл.бр.0.0634

СОРАБОТНИК:

Васил Петкоски, диа, овл.бр.0.0054

Елисавета Попоска, миа

Управител,
Валентина Попоска, диа

Република Северна Македонија
КОМОРА НА ОВЛАСТЕНИ АРХИТЕКТИ
И ОВЛАСТЕНИ ИНЖЕНЕРИ

Врз основа на член 67, став (10) од Законот за урбанистичко планирање, („Службен весник на Република Северна Македонија" бр. 32 од 10 февруари 2020 г.) Комората на овластени архитекти и овластени инженери издава

ОВЛАСТУВАЊЕ

ЗА ИЗРАБОТУВАЊЕ НА УРБАНИСТИЧКИ ПЛАНОВИ

на

ВАЛЕНТИНА ПОПОСКА

дипломиран инженер архитект (NQF VII-1)

Овластувањето се издава на НЕОПРЕДЕЛЕНО ВРЕМЕ и важи се додека лицето носител на овластувањето ги исполнува условите пропишани во овој закон и во статутот на комората

Број: **0.0078**

Издадено на: 28.01.2021 год.

Претседател на
Комората на овластени архитекти
и овластени инженери

Проф. д-р Миле Димитровски
дипл.маш.инж.

Република Северна Македонија
КОМОРА НА ОВЛАСТЕНИ АРХИТЕКТИ
И ОВЛАСТЕНИ ИНЖЕНЕРИ

Врз основа на член 16 од Законот за просторно и урбанистичко планирање („Службен весник на Република Македонија“ бр. 199 од 30.12.2014, 44/15, 193/15, 31/16, 163/16, 64/18, 168/18) Комората на овластени архитекти и овластени инженери издава

ОВЛАСТУВАЊЕ

ЗА ИЗРАБОТУВАЊЕ НА УРБАНИСТИЧКИ ПЛАНОВИ ОДНОСНО ПЛАНЕР-ПОТПИСНИК НА ПЛАНСКА ДОКУМЕНТАЦИЈА

на

СИЈЧЕ ТРИФУНОВСКА

дипломиран инженер архитект

Овластувањето е со важност до: 23.04.2024 год.

Број: 0.0634

Издадено на 24.04.2019 год..

Претседател на
Комората на овластени архитекти
и овластени инженери

Проф. д-р Миле Димитровски
дипл.маш.инж.

Република Северна Македонија
КОМОРА НА ОВЛАСТЕНИ АРХИТЕКТИ
И ОВЛАСТЕНИ ИНЖЕНЕРИ

Врз основа на член 67, став (10) од Законот за урбанистичко планирање,
(„Службен весник на Република Северна Македонија" бр. 32 од 10 февруари 2020 г.)
Комората на овластени архитекти и овластени инженери издава

ОВЛАСТУВАЊЕ

ЗА ИЗРАБОТУВАЊЕ НА УРБАНИСТИЧКИ ПЛАНОВИ

на

ВАСИЛ ПЕТКОСКИ

дипломиран инженер архитект (NQF VII-1)

Овластувањето се издава на НЕОПРЕДЕЛЕНО ВРЕМЕ и важи се додека лицето носител на овластувањето ги исполнува условите пропишани во овој закон и во статутот на комората

Број: **0.0054**

Издадено на: 28.01.2021 год.

Претседател на
Комората на овластени архитекти
и овластени инженери

Проф. д-р Миле Димитровски
дипл.маш.инж.

ПОДАТОЦИ, ИНФОРМАЦИИ ДОБИЕНИ ВО ПОСТАПКА ЗА ОДОБРУВАЊЕ НА УП

ДПУП,,ПОЛОГПРОЕКТ-ПРО,,Доо,Гостивар
Дел.бр.0307/100-03
23.11.2020год.

До:

1. Дирекција за заштита и спасување – Подружница Охрид, Охрид
2. ЕВН Издавање податоци и мислења_планови,Скопје
3. Градежен инспекторат –, Општина Охрид
4. ЈП „Нискоградба“- Охрид
5. ЈП ,,Водовод,, Охрид
5. АЕК, Скопје
6. ЕЛЕМ АД Скопје,
7. ГАМА АД Скопје
8. Мепсо АД Скопје
9. Македонски телеком АД, Скопје
10. МЕР, Скопје
11. УЗКН Скопје
12. НУ Завод за заштита на спомениците на културата и музеј-Охрид
13. Министерство за животна средина-Скопје – Управа за животна средина

ПРЕДМЕТ: Барање на податоци и информации за проектен опфат заради изработка на урбанистичко проектна документација

Врз основа Законот за просторно и урбанистичко планирањет (Сл.весник на РМ бр.32/20) и Правилникот за урбанистичко планирање (Сл.весник на РМ бр.225/20) Друштвото за просторно и урбанистичко планирање “ПОЛОГПРОЕКТ-ПРО” доо од Гостивар, со седиште на ул.Илинденска бр.4 во Гостивар, како Изработувач на **УРБАНИСТИЧКИ ПРОЕКТ ЗА ПАРЦЕЛИРАНО ГРАДЕЖНО ЗЕМЈИШТЕ ЗА ГРАДЕЖНА ПАРЦЕЛА ГП_1.1 НА КП 5614/1; 6471/4; 5614/4; 5614/10 И КП 6471/8, КО ОХРИД 4 (ИЗМЕНУВАЊЕ И ДОПОЛНУВАЊЕ НА ДУП ЗА УЗ 17,, УБ 17.4, БЛОК 3, ОХРИД) СО КЛАСА НА НАМЕНА Б5.1-ХОТЕЛИ, ОПШТИНА ОХРИД,** бара од Вас да ни доставите податоци и информации со кои располагате за конкретниот проектен опфат (**по можност во dwg),** заради изработка на урбанистичко проектна документација, а кои сте обврзани со Закон да ни ги доставите во законски пропишан рок.

Во прилог на барањето ги доставуваме следните прилози:

- Еден примерок-PDF
- Еден примерок-DWG

Гостивар
23.11.2020 год.

ДПУП”ПОЛОГПРОЕКТ-ПРО”ДОО

ул.Илинденскабр.4,1230,Гостивар;тел.042/222-500

ЈАВНО ПРЕТПРИЈАТИЕ
ВОДОВОД
Бр. 09-2375/2
24.11 20 20 год.
ОХРИД

ВОДОВОД ОХРИД

ЈП ВОДОВОД - ОХРИД

ЈП ВОДОВОД ОХРИД
ул.Наум Охридски бб - Охрид

ЈАВНО ПРЕТПРИЈАТИЕ ЗА СНАБДУВАЊЕ СО ВОДА ЗА ПИЕЊЕ
ЕМБС 7404026 ЕДБ МК4020019540214

Информации на.тел.046/230-020; тел.Дирекција 046/ 250-120; Наплатен центар-Корзо 046/254-179;
ж.с-ка 530000202220150 Охридска Б. ж.с-ка 270074040260131 Халк Банка ж.с-ка 300010000183220 Комерцијална Б.
ж.с-ка 200003531943622 Стопанска Б. ж.с-ка 210074040260124 Тутунска Б. ж.с-ка 500000001294880 Стопанска Б.
ж.с-ка 250019000515505 Шпаркасе Б. ж.с-ка 290000022217998 ТТК Банка ж.с-ка 370001100290428 Еуростандард Б.

БРЗО И ЕДНОСТАВНО ЕЛЕКТОРНСКО ПЛАЌАЊЕ БЕЗ ПРОВИЗИЈА НА WWW.EVODOVOD-OHRID.COM.MK

До
ДПУП "Пологпроект-Про" ДОО
ул.„Гоце Делчев" бб
Гостивар

Ваш број: 0307/100-03

Наш број: 09-2375/1

ПРЕДМЕТ: Доставување на податоци, информации и мислења

Почитувани,

Во врска со Вашето барање со кое барате да Ви ги доставиме податоците и информациите за потребите на постапката за изработување и одобрување на **Урбанистички Проект за парцелизирано градежно земјиште за ГП 1.1 на КП 5614/1; 6471/4; 5614/4; 5614/10 И КП 6471/8, КО Охрид 4 (Изменување и дополнување на ДУП за УЗ 17, УБ 17.4, Блок 3, Охрид) со класа на намена Б5.1-Хотели, Општина Охрид.** Ви ја доставуваме ситуацијата со внесена посточка водоводна, притисокот е околу 4 бар, а длабочината на цевките е околу 1 м, додека пак приклучоците се на помала длабочина. За време на изведба на градежните зафати контактирајте со Техничката служба од ЈП "Водовод" – Охрид на тел. 075 212 901.

Со почит.

Прилог: Ситуација со внесена постоечка водоводна линија

Изработил: М-р Александар Ангеловски _____

Контролирал, Тех. Дир : Љубе Трајановски, Дипл. град. инж.

ЈП "Водовод" - Охрид
ВД Директор: Светозар Стефановиќ, Дипл. екк.

ЈАВНО ПРЕТПРИЈАТИЕ ВОДОВОД 1 ОХРИД

_____

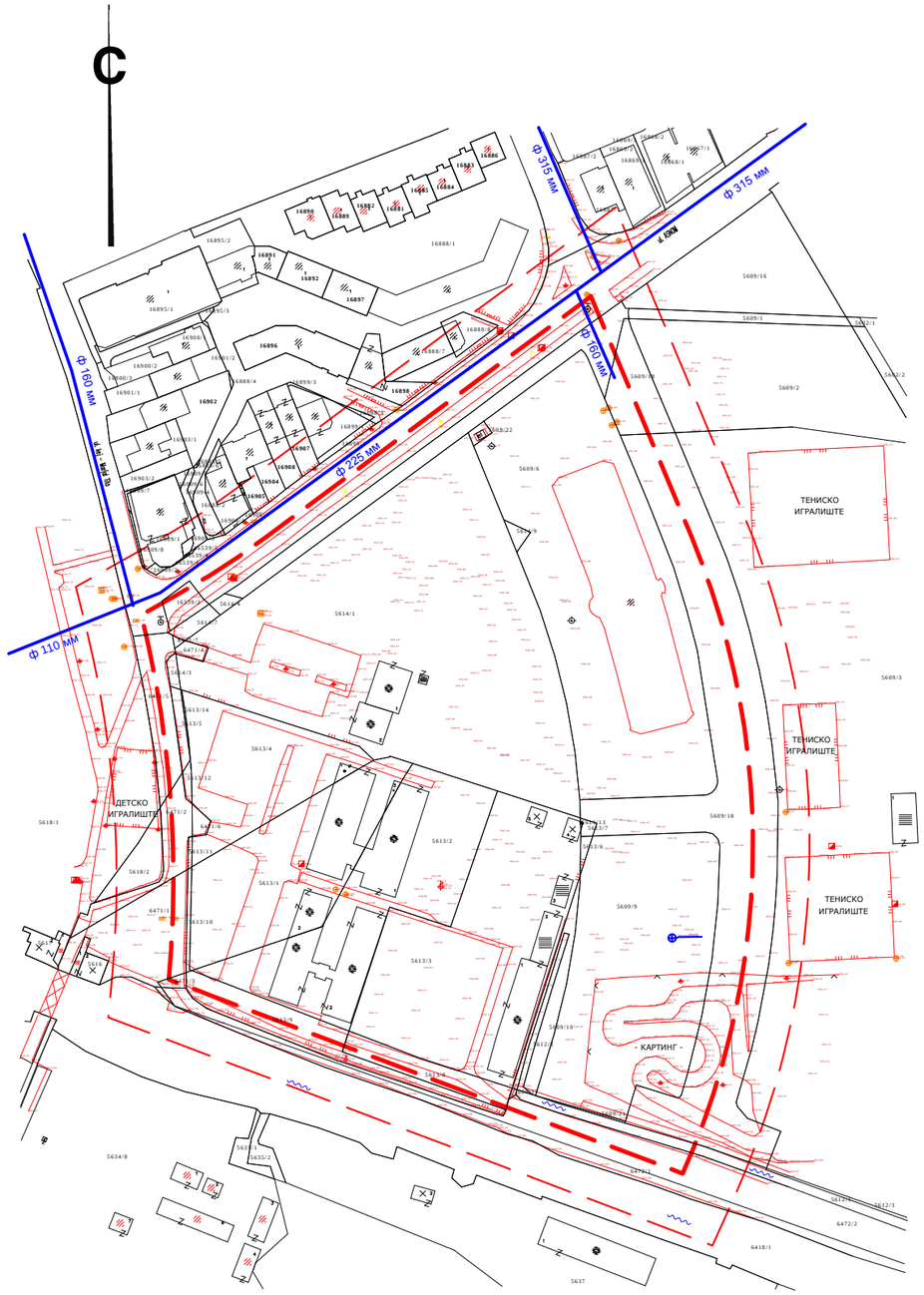

Место и датум:
Охрид, 28.06.2017 г.

Д Г У ?Г Е О М А Р К? О Х Р И Д ДООЕЛ
ул. ?Димитар Влахов? бр. 57А/Лок.6 – Охрид
тел./фах. 046/611–312 ; моб. 070/304–908

ТЕРЕНСКА СКИЦА НА ПРЕМЕРУВАЊЕ СО УТВРДЕНА ФАКТИЧКА СОСТОЈБА

АЖУРИРАНА ГЕОДЕТСКА ПОДЛОГА ЗА ИЗМЕНА И ДОПОЛНА НА ГУП НА ОХРИД
ЗА УЗ 17 **УБ** 17.4

РАЗМЕР: 1:1000

	ЛЕГЕНДА:
	Граници на плански опфат на УБ 17.4;
	Граници на плански опфат на УБ 17.4; зголемен за мин. 20м;
	Граници на катастарска парцела/об?екти;
	Сост?ба во катастар ко?а не соодве?ствува со фактичка сост?ба од лице место;
	Фактичка сост?ба;
	Висечки премин – Мост;
	Канал;
	Сливник;
	Ревизионо окно кружно;
	Далекувод низок напон – железен;
	Телефонски столб;
	Надземен кабловски орман;
	Директно осветлува?е;
el	Електроенергетски об?екти;
	Индивидуална зграда;
	Помошни згради;
	Деловни об?екти;
	Барака;
	Железна ограда на ?ид;
	Железна ограда;
	Жичана ограда;
i.ii	Нивелациски коти.

Изготвил – геод.стручно лице:
Мар?ан Милошоски дипл.геод.инж.

ПЛАНСКА ПРОГРАМА ЗА ИЗМЕНУВАЊЕ И ДОПОЛНУВАЊЕ НА ГЕНЕРАЛЕН УРБАНИСТИЧКИ ПЛАН ЗА ГРАД ОХРИД ЗА УЗ 8, УБ 8.3 И УЗ 17, УБ 17.4

ПЛАНСКИ ПЕРИОД 2019-2029

ИЗРАБОТУВАЧ ПРАВНО ЛИЦЕ: **ЕВРО ДЕКОР ДОО КОЧАНИ** ул.Охридска, бр.82 Кочани	**Управител:** АНДРЕЈ ЛАЗАРОВ, д.и.а.
	Одговорен планер: АНДРЕЈ ЛАЗАРОВ, д.и.а.

Наслов на графички прилог:
АЖУРИРАНА ГЕОДЕТСКА ПОДЛОГА СО ГРАНИЦА НА ПЛАНСКИ ОПФАТ ЗА УЗ 17, УБ 17.4 ОД ГУП НА ГРАД ОХРИД

Датум:	Тех.број:	Размер:	Бр.на графички прилог:
ЈУЛИ 2019	18-01/2019	1: 1000	02

Наш број: 1404-3012/2
Скопје 30 .11.2020 г.

ДО:
ДПУП „ПОЛОГ ПРОЕКТ-ПРО" ДОО Гостивар
ул. „Илинденска" бр. 4
1230 Гостивар

Предмет: Одговор за барање за податоци за ТК инсталации
Врска: Ваше барање бр. 0307/100-03 од 23.11.2020г. преку е- урбанизам

Почитувани,

Во врска Вашето барање за доставување на податоци за изградени електронски комуникациски мрежи потребни за изработка на УРБАНИСТИЧКИ ПРОЕКТ ЗА ПАРЦЕЛИРАНО ГРАДЕЖНО ЗЕМЈИШТЕ ЗА ГРАДЕЖНА ПАРЦЕЛА ГП_1.1 НА КП 5614/1; 6471/4; 5614/4; 5614/10 И КП 6471/8, КО ОХРИД 4 (ИЗМЕНУВАЊЕ И ДОПОЛНУВАЊЕ НА ДУП ЗА УЗ 17,, УБ 17.4, БЛОК 3, ОХРИД) СО КЛАСА НА НАМЕНА Б5.1-ХОТЕЛИ, ОПШТИНА ОХРИД, према доставената ситуација, во прилог ви доставуваме податоци со кои во моментов располага Агенцијата за електронски комуникации.

Прилог:
Податоци на изградени јавни
електронски комуникациски мрежи -во електронска форма

Со почит,
Сектор за телекомуникации
Изработил: С. Јовевска

С. Јовевска

ПО ОВЛАСТУВАЊЕ НА ДИРЕКТОРОТ:
Раководител на сектор
Д-р Борис Арсов

АЕК-401.03

www.aek.mk
ул.Кеј Димитар Влахов 21
1000 Скопје
тел.: 02 32 89 200
факс: 02 32 24 611
е-пошта: contact@aec.mk

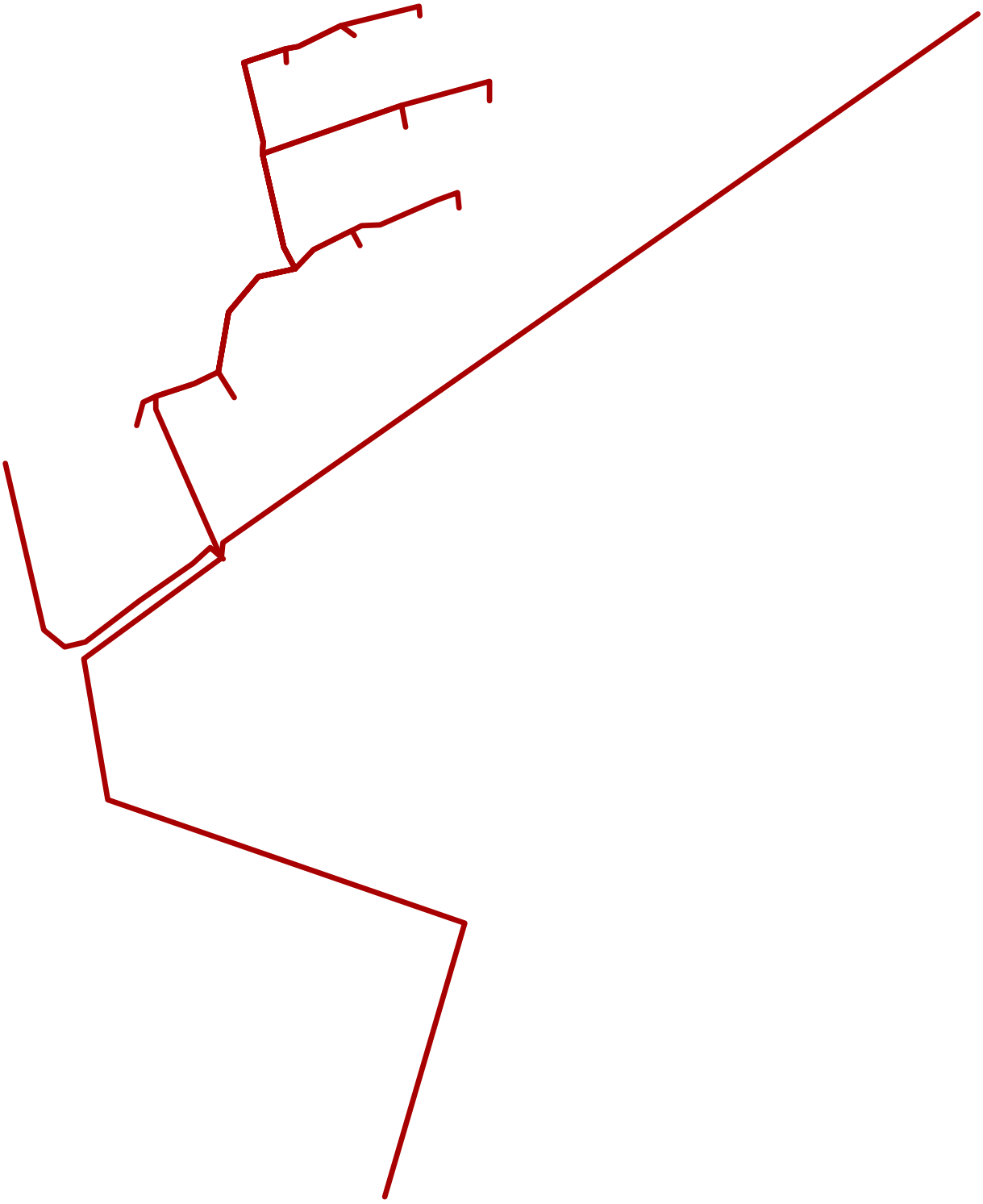

ИЗВЕСТУВАЊЕ

Ве известуваме дека на предвидениот плански опфат за изработка на планска документација како, Детален урбанистички план (ДУП); Генерален урбанистички план (ГУП); Урбанистички план за село (УПС); Урбанистички план за вон населено место (УПСВНМ); Локална урбанистичка планска документација (ЛУПД); Државна урбанистичка планска документација (ДУПД); Архитектонско урбанистичка документација (АУП); Проект за инфраструктура (ПИ), нема траса на планиран и изведен гасовод.

Со почит,

ГА-МА АД Скопје
Извршни директори,

Радко Манов и Александар Арсиќ

АКЦИОНЕРСКО ДРУШТВО ГА-МА СКОПЈЕ

Акционерско друштво ГАМА Скопје Бул. Св. Климент Охридски 54, 1000 Скопје, Македонија тел.: 02 3118 555 факс: 02 3117 110
Вкупен номинален капитал 37 612 500 еур

НИСКОГРАДБА ОХРИД

ЈП НИСКОГРАДБА ОХРИД - Охрид
ул. Железничка бб, 6000 Охрид
тел. 046/260-298
e-mail: niskogradbajavnost@yahoo.com
ж. с-ка 530000201290793
Охридска банка
ЕДБ МК 4020010511009

ОДРЖУВАЊЕ РЕКОНСТРУКЦИЈА НА ЛОКАЛНИ ПАТИШТА И ХИДРОТЕХНИЧКИ ОБЈЕКТИ
НИСКОГРАДБА ОХРИД
Бр. 09 - 1335/2
26. 11 2020 год.
ОХРИД

До
Друштво за просторно и урбанистичко планирање
ПОЛОГПРОЕКТ-ПРО ДОО
ул.Илинденска бр. 4
1230 Гостивар

Наш број 09-1335
Ваш број 0307 / 100-03

ПРЕДМЕТ: Информации

Почитувани ,

Во врска со Вашето барање за доставување на информации за канализациона инфраструктура за :

УРБАНИСТИЧКИ ПРОЕКТ ЗА ПАРЦЕЛИРАНО ГРАДЕЖНО ЗЕМЈИШТЕ ЗА ГРАДЕЖНА ПАРЦЕЛА ГП_1.1 НА КП 5614/1; 6471/4; 5614/4; 5614/10 И КП 6471/8, КО ОХРИД 4 (ИЗМЕНУВАЊЕ И ДОПОЛНУВАЊЕ НА ДУП ЗА УЗ 17, УБ 17.4, БЛОК 3, ОХРИД) СО КЛАСА НА НАМЕНА Б5.1-ХОТЕЛИ, ОПШТИНА ОХРИД

во прилог Ви ја доставуваме ситуацијата со внесена постоечка канализациона инфраструктура.

Низ опфатот поминува магистрален армиранобетонски канал со димензии В/Н = 1500/800 mm. кој е значаен за одведување на атмосферските води на Град Охрид. Над каналот не е дозволено да се градат објекти.

Во опфатот постојат канализациони приклучоци за објектите кои не се прикажани.

Со почит

Прилог : Ситуација

Изготвил,
Петар Зафировски,дги

Проверил/Одобрил,
Нина Трендафилова,,дги

НИСКОГРАДБА ОХРИД ОХРИД

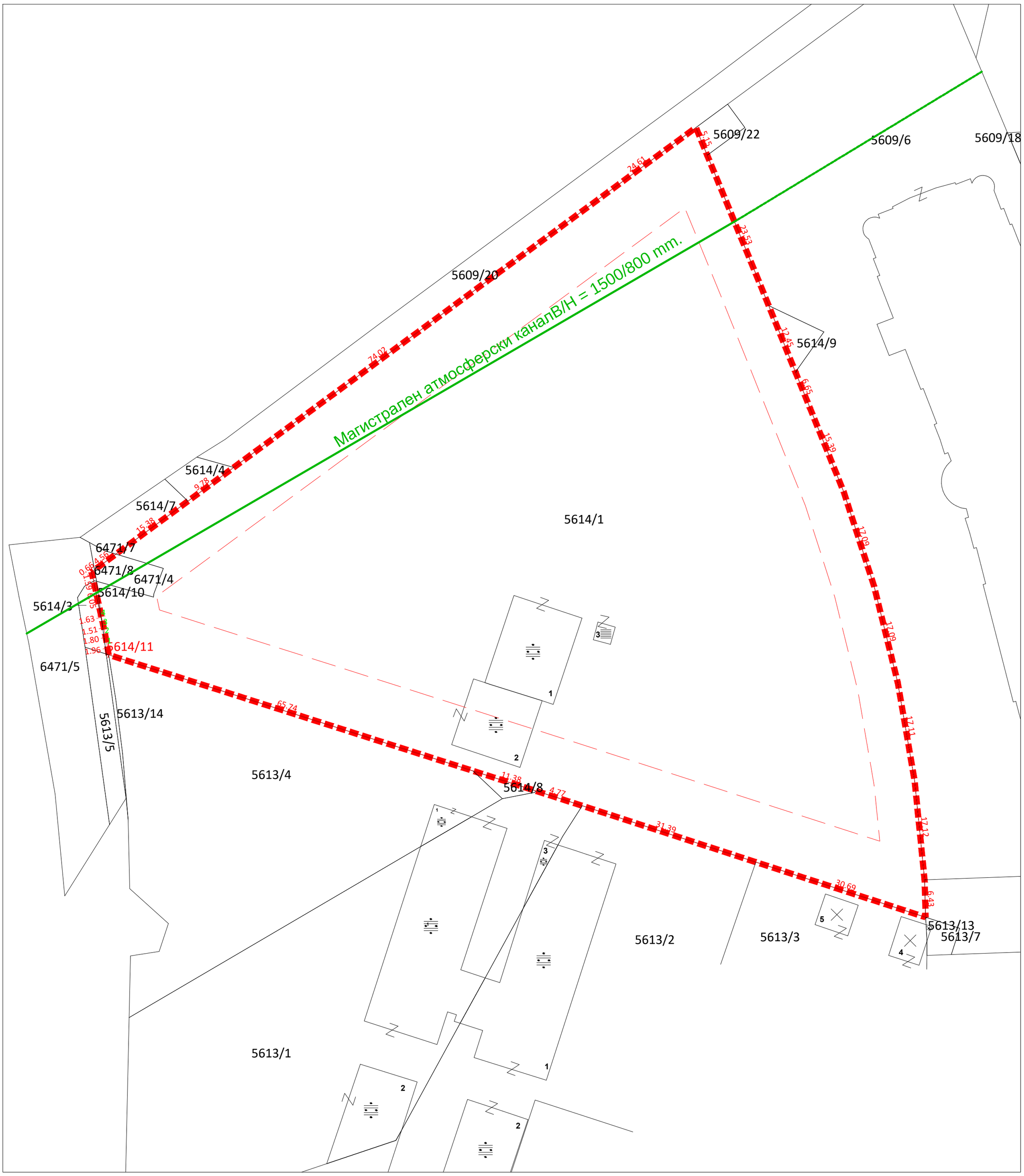

Ситуација
М = 1:500

Легенда :

Магистрален атмосферски канал

СПОДЕЛИ ДОЖИВУВАЊА

Македонски Телеком АД - Скопје
Кеј 13 Ноември бр.6, 1000 Скопје

Бр: 32700
Дата: 26.11.2020

До
ДПУП ПОЛОГПРОЕКТ ДОО
Ул. Гоце Делчев бб, 1230 Гостивар

Ваше упатување Барање на податоци и информации

Наше контакт лице Перо Ѓорѓески, Елизабета Манева

Телефон +389 70 200 736; +389 70 200 571

Во врска со Известување за планирани и постојни тк инсталации

Почитувани,

Во врска со Вашето Барање, добиено преку системот е-урбанизам, со кое што барате податоци за изработка на УРБАНИСТИЧКИ ПРОЕКТ ЗА ПАРЦЕЛИРАНО ГРАДЕЖНО ЗЕМЈИШТЕ ЗА ГРАДЕЖНА ПАРЦЕЛА ГП_1.1 НА КП 5614/1; 6471/4; 5614/4; 5614/10 И КП 6471/8, КО ОХРИД 4 (ИЗМЕНУВАЊЕ И ДОПОЛНУВАЊЕ НА ДУП ЗА УЗ 17,, УБ 17.4, БЛОК 3, ОХРИД) СО КЛАСА НА НАМЕНА Б5.1-ХОТЕЛ, Ве известуваме дека во границите на планскиот опфат нема постојни подземни ТК инсталации.

Ова известување важи 6 (шест) месеци од денот на издавањето.

Напомена: Информациите содржани во овој документ се доверливи и тие се наменети за користење само од страна на примателот. Примателот е обврзан да превземе разумно ниво на грижа заради заштита на доверливите информации содржани во документот. Воедно, примателот е обврзан документот или било кој дел од неговата содржина да не го открива или дистрибуира на трети лица кои не се засегнати со актуелниот предмет, а заради спречување на можни злоупотреби

Со почит,

Македонски Телеком АД Скопје

По овластување на

Директор на сектор за пристапни мрежи

Васко Најков

ЕЛЕКТРОДИСТРИБУЦИЈА ДООЕЛ Скопје
Друштво за дистрибуција на електрична енергија
Бр. 10-1671/7-257 од 23.11.2020
Скопје

Одговорно лице: Драган Николоски

Контакт телефон: 02 3205 300 – 41 308

Предмет: Издавање на податоци за електроенергетски објекти и инфраструктура од ЕЛЕКТРОДИСТРИБУЦИЈА ДООЕЛ, Скопје

Почитувани,

Во врска со Вашиот допис број 0307/100-03 од 3.11.2020 година, со кој барате да Ви издадеме податоци за електроенергетски објекти и инфраструктура од ЕЛЕКТРОДИСТРИБУЦИЈА ДООЕЛ, Скопје за изработка на проектно урбанистичка документација: УРБАНИСТИЧКИ ПРОЕКТ ЗА ПАРЦЕЛИРАНО ГРАДЕЖНО ЗЕМЈИШТЕ ЗА ГРАДЕЖНА ПАРЦЕЛА ГП_1.1 НА КП 5614/1; 6471/4; 5614/4; 5614/10 И КП 6471/8, КО ОХРИД 4 (ИЗМЕНУВАЊЕ И ДОПОЛНУВАЊЕ НА ДУП ЗА УЗ 17,, УБ 17.4, БЛОК 3, ОХРИД) СО КЛАСА НА НАМЕНА Б5.1-ХОТЕЛИ, ОПШТИНА ОХРИД, Ве известуваме дека во согласност со податоците од службената евиденција, располагаме со следните податоци:

Во дадениот опфат/локација имаме:

☐ 110(35)kV Трафостаница
☐ 110kV Подземна мрежа
☐ 110kV Надземна мрежа
☐ 35kV Подземна мрежа
☐ 35kV Надземна мрежа

☐ 10(20)/0.4kV Трафостаница
☐ 10(20)kV Подземна мрежа
☐ 10(20)kV Надземна мрежа

☐ 0.4kV Подземна мрежа
☐ 0.4kV Надземна мрежа

☒ Друго Во доставениот плански опфат, не постојат елекроенергетски објекти и инсталации соопственост на Електродистрибуција ДООЕЛ Скопје

Составен дел на овој одговор е и прилог – графички приказ (подлога во pdf и dwg формат со соодветно обележани леери) со вцртани електроенергетски објекти и инфраструктура според податоците од службената евиденција.

При постоење на подземна инфраструктура во дадениот опфат, потребно е да се обратите до најблискиот Корисничко Енерго Центар, за проценка дали е потребно присуство на стручен вработен на лице место при реализирањето на активностите во предметниот опфат.

Задолжително да се предвиди заштитен појас на електроенергетските објекти согласно Мрежните правила за дистрибуција на електрична енергија.

Со почит,

Електродистрибуција ДООЕЛ Скопје
Оддел Мрежен Инженеринг

Датум: 23.11.2020

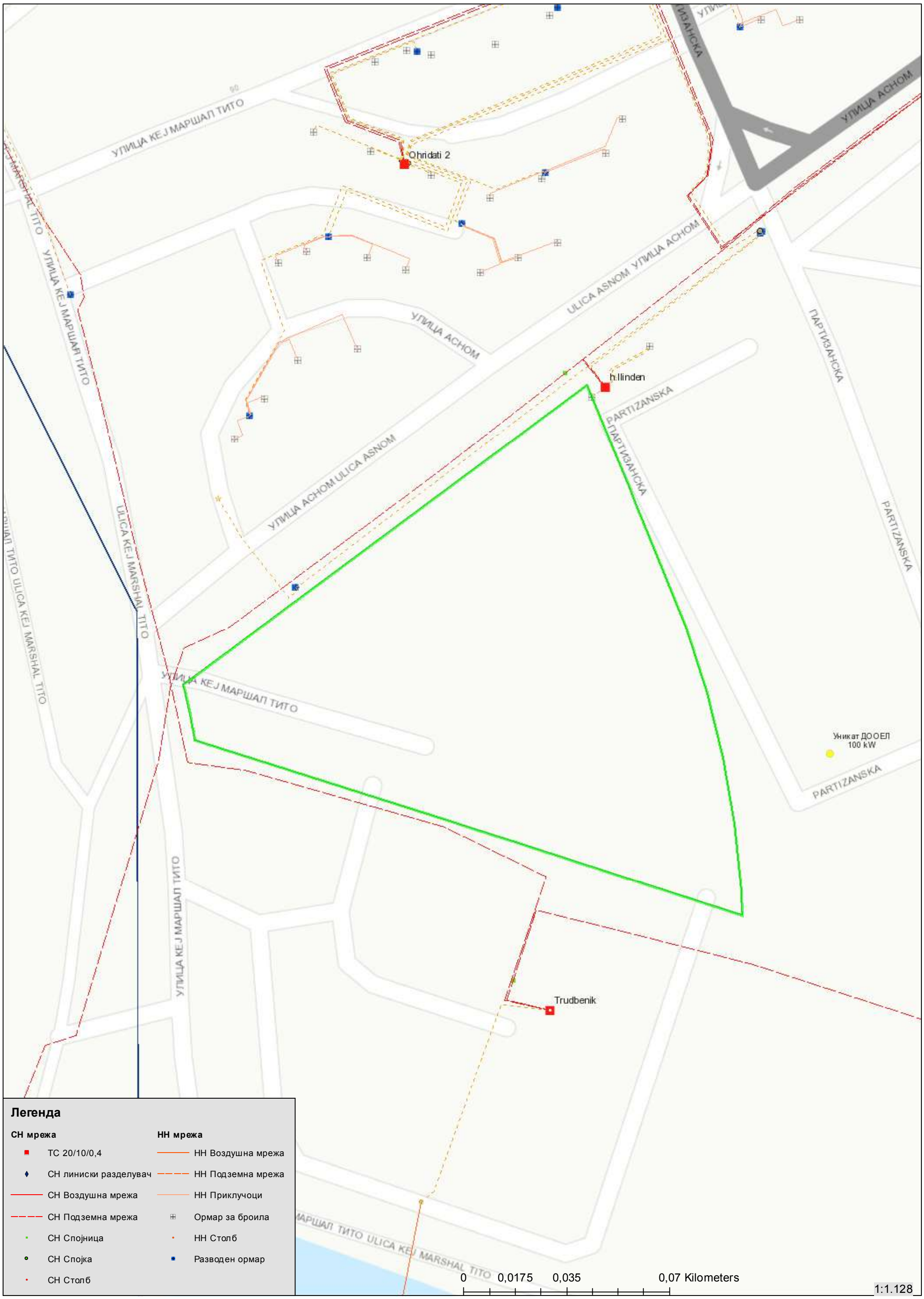

НАЦИОНАЛНА УСТАНОВА ЗАВОД ЗА ЗАШТИТА НА СПОМЕНИЦИТЕ НА КУЛТУРАТА И МУЗЕЈ-ОХРИД

НУ. Завод и Музеј - Охрид, ул. "Боро Шапи" бр. 10.П.Фах. 95, 6000 Охрид, Република Македонија,
тел. 046/262-498; 046/231-300; факс 046/231-302, Музејска зграда Робевци 267-173;
е-маил: zimohrid@yahoo.com жиро сметки: библиотека 180100907560319 и сопствена 18010090

Република Северна Македонија,
Национална установа ЗАВОД ЗА ЗАШТИТА НА СПОМЕНИЦИТЕ НА КУЛТУРАТА И МУЗЕЈ
Republika e Maqedonisë së Veriut
Institucioni Nacional ENTI I MUZEUT MBROJTJES SË MONUMENTEVE TË KULTURËS DHE
Бр./Nr. 13-937/2
06.11.2020
Охрид/Ohër

До:
ПОЛОГПРОЕКТ-ПРО ДОО Гостивар
Бул Гоце Делчев бб
1230 Гостивар

ПРЕДМЕТ: **О Д Г О В О Р**

Поврзан со БАРАЊЕ од 0307-сл/20 од 02.11.2020 (Наш број 13-937/1 од 03.11.2020 за барање на податоци и информации за плански опфат заради изработка на урбанистичко проектна документацој, УП за парцелирано градежно земјиште за ГП 1.1 на КП 5614/1, 6471/1, 5614/4, 5614/10 и 6478/8, КО Охрид 4, изменување и дополнување на ДУП за УЗ 17, УБ 17.4 БЛОК 3, Општина Охрид.

Врз основа на службената евиденција што ја води НУ Завод и Музеј-Охрид и по увидот во доставената документација, ги даваме следниве информации:

На предметниот опфат за кој треба да се изработи урбанистичко проектна документација Урбанистички Проект за парцелирано градежно земјиште за ГП 1.1 на КП 5614/1, 6471/1, 5614/4, 5614/10 и 6478/8, КО Охрид 4, изменување и дополнување на ДУП за УЗ 17, УБ 17.4 БЛОК 3, Општина Охрид, со класа на намена Б5.1 – хотели, нема познати или евидентирани споменици на културата или археолошки локалитети, согласно Законот за заштита на културното наследство (Сл. Весник на РМ,, бр.20, 71/04, 115/07, 18/11, 148/11, 23/13, 137/13, 164/13, 38/14, 44/14, 199/14, 104/15, 154/15, 192/15, 39/16 и 11/18)

Но бидејќи опфатот се наоѓа во рамките на „Природното и културното наследство на Охридскиот регион", потребно е да се почитуваат одредбите согласно Законот за управување со светското природно и културно наследство во Охридскиот регион (Службен весник на Република Македонија, број 75/10).

Културното наследство го сочинуваат различни видови добра и нивното опкружување, сочинувајќи една целина. Бидејќи тоа може да има различни вредности, во зависност од контекстот, неговиот заштитен третман може да се разликува од случај до случај. Во таа насока, целта на заштитата е да се зачува квалитетот и вредноста на културното наследство, неговата материјална содржина и да го осигура неговиот интегритет за идните генерации.

Градежната локација се наоѓа во урбана заедница 17 во рамките на ГУП Охрид, во близина на спортскиот комплекс „Билјанини извори" и спаѓа во типот антропоген пејсаж. Со предвидената интервенција со изработка на урбанистичко проектна документација - Урбанистички Проект за парцелирано градежно земјиште со кој се менуваат структурните пределски карактеристики на пејсажот

и се менува начинот на користење на земјиштето во намена хотел (хотелски комплекс), предвидено со постојните развојни политики на градот вградени во ДУП за УЗ 17, УБ 17.4 БЛОК 3 за кој НУ Завод и Музеј Охрид има изготвени заштитно конзерваторски основи бр 13-1707/2 од ноември 2014 година и Решение УП бр 17-965 од 23.12.2014 Министерство за култура.

Архитектонското обликување да е со контролиран габарит; каде ќе се користат материјали и бои приспособени на природните обележја на околниот простор и традиционалната архитектура со материјали и форми кои би ги зачувале изворните, историските, урбанистичко – архитектонски уметнички и естетски вредности на заштитеното подрачје во рамките на природното и културното наследство на Охридскиот регион и кои ќе придонесат за наменско оспособување на објектот кон современите потреби на стопанските, туристичките, културните и други дејности.

Бидејќи се работи за една поголема градежна парцела оформена во урбанистичкиот план, за која во планот е утврдена поголема рамковна површина за градење, урбанистичко-архитектонското обликување да се врши со уситнување, односно предвидување на комплекс од повеќе градби, со габарити кои ќе се усогласени со контекстот и нема да ја нарушуваат визуелната перцепција кон целината „Старо градско јадро"

Да се формира силуета во ритам кој е во хармонија со урбаниот и морфолошкиот образец на околните градби и која го почитува традиционалниот локален карактер и силуетата на просторот каде се гради со висок квалитет на градба и дизајн, кој се постигнува со особено внимание на пропорциите.

Да се разработи решението на партерот, внатрешниот сообраќај и инфраструктурните градби во рамки на парцелата.

Така расчленети градежни парцели со своите модуларно пропорциски елементи да се обработаат со не поголем процент на изграденост од 50%; кои ќе ја почитуваат стекнатата амбиентална околина и нема да го нарушат пределот и да ја загрозат исклучителната вредност.

Фасадното обликување и поедините архитектонски елементи да биде со уситнување на фасадната ѕидна маса во карактеристични пропорции и мерки.

Новопредвидените објекти треба да се третираат современо од функционален и конструктивен аспект кој ќе ги задоволува асеизмичките потреби за цврстина на градба со класа на намена хотели.

Да се почитуваат пејсажните вредности на непосредната околина.

Да се почитува правото на визури и инсолациска изложеност на планираните градби и во однос на постојниот изграден фонд.

Со проектот да се внесе разновидност во архитектонската понуда, со која ќе се оплемени сегашната запуштена состојба на местото и ќе се збогати понудата на градот како позната туристичка дестинација со што ќе се потенцираат позитивните вредности од изградбата на ваков тип на градби.

Бидејќи има основани претпоставки за можни археолошки наоди поради близината на евидентиран археолошки локалитет „Пенелопа", палафитна населба датирана од неолит до железно време, се задолжува идниот инвеститор на градбите да извршат претходни археолошки истражувања.

Исто така во општите и посебни одредби да се потенцира дека и покрај претходните археолошки истражувања, доколку при изведување на земјени работи, се наиде на движни или недвижни артефакти, да се постапи во согласност чл.65 и 129 од Законот за заштита на културно наследство, односно да се изврши увид од страна на стручно лице – археолог, и направи записник од увидот со кој ќе се дадат понатамошни смерници во постапката.

Сето горе наведено да биде образложено и визуелно претставено со современи техники на 3Д визуелизација и фотомонтажи на идејното решение во контекст на околината и поширокиот регион од различни агли на гледиште, со поглед од и кон предвидената локацијата, како анализа на визуелното влијание на новата градба врз пределот.

Целта на планирањето на заштитата, особено кога се работи за регион кој е светско наследство, е да се даде приоритет на зачувувањето на постојните историски градби со нивниот контекст. Новите градби се потребни за воспоставување функционален и архитектонски континуитет и треба да го изразат духот на денешницата со дизајн темелен на јасна и системска анализа на историската морфологија на постојните урбани градби и нивната функција.

Заради сето горе изнесено, НУ Завод и Музеј Охрид, до добивањето на одобрение за градба, препорачува да се почитуваат позитивните важечки правила и прописи споменати погоре како и од Законот за градење и од Законот за просторно и урбанистичко планирање.

Подготви:
Диа, Горан Патчев
Овластен конзерватор

со почит

в.д. директор,
Даниела Недељковиќ

МЕПСО

Максим Горки бр.4, 1000 Скопје

Т: Кабинет на генерален директор
+ 389 (0) 2 3 149 811

Подружница ОЕПС
+ 389 (0) 2 3 149 814

Подружница ОПМ
+ 389 (0) 2 3 149 813

Ф: + 389 (0) 2 3 111 160

www.mepso.com.mk

До

ПОЛОГПРОЕКТ - ПРО

Ул. Илинденска бр.4

1230 Гостивар

Бр.11-7245/1

25.11.2020

Предмет: Податоци за постојни и планирани електроенергетски објекти

Врз основа на Вашето барање бр. 0307/100-03 од 23.11.2020 година (наш број 11-7245 од 24.11.2020 година) за податоци и информации потребни за изработка на Урбанистички проект за парцелирано градежно земјиште за градежна парцела ГП 1.1 на КП 5614/1, КП 6471/4, КП 5614/4, КП 5614/10 и КП 6471/8, КО Охрид 4 (изменување и дополнување на ДУП за УЗ 17, УБ 17.4, Блок 3, Охрид) со класа на намена Б 5.1 – хотели во Општина Охрид, Ве известуваме дека предметниот плански опфат **НЕ СЕ ПРЕСЕКУВА** со ЕЕ објекти во сопственост на АД МЕПСО.

Изработил: Александар Костевски

Проверил: Јасмина Ставрова

по овластување од Генерален директор
бр.02-10/112 од 06.03.2019 год.
Раководител на Служба за ГИС
и геодетски работи

: I) 6)@ @ 8)

) L)): J 9A7AAJ 9@)

X)

)) 7)))))

8))) 8B)

; @A:))

)

L)))))

L)))))))))))) 8) 8 A: H9; : : 7: A)))

@A8; 8@ @) 8)

)

))))))))))))))))) 8) A@)) ;)))))))

) 2))) 8) ; J J 9; B3)))))))

))))))))2))

) 8)BB9; D6); J A9; D6)A; 9; E6); EA9; E6)EB9; I)); EI 9; I 3)))))2)

)) 8); A: 9: J 6); @B9; : 6); I 9; ; 6)AE9; ; 6)DB9; ; 6); A9; @6); BB9; @6)@D9; A6)H J 9; A6); AH9; A6)

; EA9; A6) @H9; B6)@J 9; B6) B@9; B6); ; D9; B6); BJ 9; B6); I H9; B6) BB9; D6); @J 9; D6) @H9; D6) @@E9; D6)

A: 9; E6) A; 9; E6) H 9; E6); A@9; E6) AD9; I)); EI 9; I 3))))))

)))))) 6)) L)

)

6)

)))))))))))))))))))))))

)))))))))

))))))))))

)))))) ; 8)

)) 8)DE; B9; M)EBH 9B)M)DE; B9B)M)DE; B9; :))EBH 9I)) B)2))

))))) ; H6) ; B8B6)) A6 3))))

) D8 7 6)) 8))

)

))))))))))) 6)))) 6))))))

))))))))))))))

)))))))

)))))) ; 8)

)) 8)DE; B9; M)EBH 9B)M)DE; B9B)M)DE; B9; :))EBH 9I)) B)2))

))))) ; H6) ; B8B6)) A6 3))))

) D8 7 6)) 8))

)

))))))))))))))))) 6))

))))))7)))2)) 6) 8)

)
)
J A9; @8)))))))))))
)))))))))))
)))))))))))
)))))))))))
2))) 8; : D9: D3))))))))))
))))))))))
)))))) ; 8)
)) 8DE; B9; MEBH, 9BMDE; B9BMDE; B9; :))EBH, 9I)) B)2))
))))) ; H)) ; B8B) A) 3))))
) D8,7)) 8))
)
)
)))))))))))
I),
; 8))))))))
)

)))))))))))))))) @)))) E))))
E8@)))))))))))
)))))))2))))
) 8J A9; @8))))2))))EH9: B),I ; 9: H)DD9; A3)
)))))))) 8
)
@8)))))))))
)))

))))))))))))))))))
))))))))))
))))))))2)
) 8))) 8J A9; @6)))))))
)) 8
)
A8)))))
))))))))
))))))))))))))))))
))))))))))))
)))))))2)))))
8J A9; @8)))))))))) 8
)))))))))))))))))))))))))))))))
))))))))))
) 82))))A@9; ; 38)
)))))))))))))))))))
))))))

)
)
)))); 8))) 8)DE; B9;)MEBH; 9B)MDE; B9B)MDE; B9; :))
EBH; 9I)) B)2))))))); H6)); B8B6)
)A6 3))))) D8;7 6)) 8))))
))))))))))))))))))))))))))))))))))
)))))))))))))))))))))))))))))))))))))))) 6)))))
6)
)))))))))))))))))))))))))))))))
)
) 1)
7)
7)

. . . . . 8)) 8)DH)) OehbOOi eg.
. . .))) Dь D D .
z ё ч. . ш ё.нь ё. . r LH a IY DKV TKOXr)LCD)DH) a нs нь D D .
X ч. ч ч ё.a . r ЛЦ3ЛCXD)m>KULKXCDa)a)v ЛЦЬб.

ДПУП,,ПОЛОГПРОЕКТ-ПРО,,Доо,Гостивар
Дел.бр.0307/100-04
23.12.2020год.

До:

1. Дирекција за заштита и спасување – Подружница Охрид, Охрид
2. ЕВН Издавање податоци и мислења_планови,Скопје
3. Градежен инспекторат –, Општина Охрид
4. ЈП „Нискоградба“- Охрид
5. ЈП ,,Водовод,, Охрид
5. АЕК, Скопје
6. ЕЛЕМ АД Скопје,
7. ГАМА АД Скопје
8. Мепсо АД Скопје
9. Македонски телеком АД, Скопје
10. МЕР, Скопје
11. УЗКН Скопје
12. НУ Завод за заштита на спомениците на културата и музеј-Охрид
13. Министерство за животна средина-Скопје – Управа за животна средина

ПРЕДМЕТ: Барање на мислење за проектен опфат заради изработка и одобрување на урбанистичко проектна документација

Врз основа Законот за просторно и урбанистичко планирањет (Сл.весник на РМ бр.32/20) и Правилникот за урбанистичко планирање (Сл.весник на РМ бр.225/20) Друштвото за просторно и урбанистичко планирање “ПОЛОГПРОЕКТ-ПРО” доо од Гостивар, со седиште на ул.Илинденска бр.4 во Гостивар, како Изработувач на **УРБАНИСТИЧКИ ПРОЕКТ ЗА ПАРЦЕЛИРАНО ГРАДЕЖНО ЗЕМЈИШТЕ ЗА ГРАДЕЖНА ПАРЦЕЛА ГП_1.1 НА КП 5614/1; 6471/4; 5614/4; 5614/10 И КП 6471/8, КО ОХРИД 4 (ИЗМЕНУВАЊЕ И ДОПОЛНУВАЊЕ НА ДУП ЗА УЗ 17,, УБ 17.4, БЛОК 3, ОХРИД) СО КЛАСА НА НАМЕНА Б5.1-ХОТЕЛИ, ОПШТИНА ОХРИД,** бара од Вас да ни доставите мислење за конкретната проектна документација, заради изработка на урбанистичко проектна документација, и нејзино одобрување.

Во прилог на барањето ги доставуваме следните прилози:

- Урбанистички проект-еден примерок-PDF
- Урбанистички проект-еден примерок-DWG
- Барање за податоци и информации
- Добиени податоци и информации

Гостивар
23.12.2020 год.

ДПУП”ПОЛОГПРОЕКТ-ПРО”ДОО

ул.Илинденскабр.4,1230,Гостивар;тел.042/222-500

Влада на Република Северна Македонија

ЕЛЕКТРОДИСТРИБУЦИЈА ДООЕЛ
Скопје
Друштво за дистрибуција на електрична енергија
Бр. 10-55/7-87 од 05.03.2021
Скопје

Одговорно лице: Драган Николоски

Контакт телефон: 02 3205 300 – 41 308

Предмет: Издавање на мислење за електроенергетски објекти и инфраструктура од ЕЛЕКТРОДИСТРИБУЦИЈА ДООЕЛ, Скопје

Почитувани,

Во врска со Вашиот допис број 0307/100-04/1 од 05.03.2021 година, со кој барате да дадеме мислење за УРБАНИСТИЧКИ ПРОЕКТ ЗА ПАРЦЕЛИРНО ГРАДЕЖНО ЗЕМЈИШТЕ ЗА ГРАДЕЖНА ПАРЦЕЛА ГП_1.1 НА КП 5614/1; 6471/4; 5614/10 и КП 6471/8, КО ОХРИД 4 /ИЗМЕНУВАЊЕ И ДОПОЛНУВАЊЕ НА ДУП ЗА УЗ 17, УБ 17.4, БЛОК 3, ОХРИД/ со класа на намена Б5.2 –хотели ОПШТИНА ОХРИД, ве известуваме дека **НЕМАМЕ** забелешки за електроенергетските објекти и инфраструктура и Ви даваме **ПОЗИТИВНО** мислење.

Забелешка: Доколку се јави потреба од нови трафиостаници во постапката за одобение за градба ќе треба да се пердвидат трафостаници 10(20)/0,4 кВ во апдатиран простор во самите објекти односно основниот проект ќе треба да биде изготвен со соодветен простор за трафостаница во објектот во просторија која заеднички ќе биде утврдена

Услов е кај сите вкрстувања и приближувања до електроенергетски објекти и инфраструктура, да се запазуваат законските прописи и работни норми.

Задолжително да се почитуваат заштитните појаси на електроенергетските објекти согласно Мрежните правила за дистрибуција на електрична енергија.

Доколку во опфатот е потребна промена или дислокација на електроенергетските објекти и инфраструктура, потребно е да се предвиди локација/траса за дислокација на објектите и инфраструктурата и инвеститорот е должен да ги надомести трошоците за дислокација.

Со почит,

Електродистрибуција ДООЕЛ Скопје
Оддел Мрежен Инженеринг

ЈП ВОДОВОД - ОХРИД

ЈП ВОДОВОД ОХРИД
ул.Наум Охридски бб - Охрид

ЈАВНО ПРЕТПРИЈАТИЕ ЗА СНАБДУВАЊЕ СО ВОДА ЗА ПИЕЊЕ
ЕМБС 7404026 ЕДБ МК4020019540214

Информации на.тел.046/230-020; тел.Дирекција 046/ 250-120; Наплатен центар-Корзо 046/254-179;
ж.с-ка 530000202220150 Охридска Б. ж.с-ка 270074040260131 Халк Банка ж.с-ка 300010000183220 Комерцијална Б.
ж.с-ка 200003531943622 Стопанска Б. ж.с-ка 210074040260124 Тутунска Б. ж.с-ка 500000001294880 Стопанска Б.
ж.с-ка 250019000515505 Шпаркасе Б. ж.с-ка 290000022217998 ТТК Банка ж.с-ка 370001100290428 Еуростандард Б.

БРЗО И ЕДНОСТАВНО ЕЛЕКТОРНСКО ПЛАЌАЊЕ БЕЗ ПРОВИЗИЈА НА WWW.EVODOVOD-OHRID.COM.MK

До
ДПУП "Пологпроект-Про" ДОО
ул.„Гоце Делчев" бб
Гостивар

Ваш број: 0307/100-04

Наш број: 09-2578/1

ПРЕДМЕТ: Доставување на податоци, информации и мислења

Почитувани,

Во врска со Вашето барање со кое барате да Ви ги доставиме мислење за потребите на постапката за изработување и одобрување на **Урбанистички Проект за парцелизирано градежно земјиште за ГП 1.1 на КП 5614/1; 6471/4; 5614/4; 5614/10 И КП 6471/8, КО Охрид 4 (Изменување и дополнување на ДУП за УЗ 17, УБ 17.4, Блок 3, Охрид) со класа на намена Б5.1-Хотели, Општина Охрид,** со тех. Бр. 54/20 од декември 2020, изработен од "Пологпроект-Про" ДОО Гостивар го даваме следното

МИСЛЕЊЕ – СОГЛАСНОСТ

1. Во графичкиот дел на планската документација се внесени постоечките водоводни линии од водоснабдителната мрежа.
2. Потребните количина на вода до водокорисниците ќе се дистрибуира преку постојната и планираната дистрибутивната водоводна мрежа.

Со почит.

ЈП "Водовод" - Охрид
Тех. Дир : Љубе Трајановски, Дипл. град. инж.

НИСКОГРАДБА ОХРИД

ЈП НИСКОГРАДБА ОХРИД - Охрид
ул. Железничка бб, 6000 Охрид
тел. 046/260-298
e-mail: niskogradbajavnost@yahoo.com
ж. с-ка 530000201290793
Охридска банка
ЕДБ МК 4020010511009

ОДРЖУВАЊЕ РЕКОНСТРУКЦИЈА НА ЛОКАЛНИ ПАТИШТА И ХИДРОТЕХНИЧКИ ОБЈЕКТИ
НИСКОГРАДБА ОХРИД
Бр. 09 - 1440/2
25.12.2020 год.
ОХРИД

До
Друштво за просторно и урбанистичко планирање
ПОЛОГПРОЕКТ-ПРО ДОО
бул.Гоце Делчев бб
1230 Гостивар

Наш број : 09-1440/1
Ваш број : 0307/100-04

Предмет : Мислење

Почитувани,
По разгледувањето на доставените

УРБАНИСТИЧКИ ПРОЕКТ ЗА ПАРЦЕЛИРАНО ГРАДЕЖНО ЗЕМЈИШТЕ ЗА ГРАДЕЖНА ПАРЦЕЛА ГП_1.1 НА КП 5614/1; 6471/4; 5614/4; 5614/10 И КП 6471/8, КО ОХРИД 4 (ИЗМЕНУВАЊЕ И ДОПОЛНУВАЊЕ НА ДУП ЗА УЗ 17,, УБ 17.4, БЛОК 3, ОХРИД) СО КЛАСА НА НАМЕНА Б5.1-ХОТЕЛИ, ОПШТИНА ОХРИД

со тех. бр. 54/20 од декември 2020 год. , изработен од ПОЛОГПРОЕКТ- ПРО ДОО- Гостивар го даваме следното

МИСЛЕЊЕ -СОГЛАСНОСТ

1. Во графичкиот дел на планската документација се внесени постоечките и планираните улични фекални и атмосферски канализациони линии.

2.Низ опфатот поминува Магистрален армиранобетонски канал со димензии В/Н = 1500/800 mm. кој е значаен за одведување на атмосферските води на Град Охрид. Во ДУП е предвидена дислокација на овој канал.

Пред отпочнување со изградба на објектите предвидени во Урбанистичкиот проект потребно е да се изврши дислокација на каналот. За изведба на дислокацијата потребно е да се изработи Основен проект со сите фази за ваков тип на објект согласно Законот на градење.

Со почит.

Изготвил,
Петар Зафировски ,дги

Проверил/Одобрил ,
Нина Трендафилова дги

НИСКОГРАДБА ОХРИД ОХРИД 2

СПОДЕЛИ ДОЖИВУВАЊА

Бр. 32700

Датум: 25.12.2020

До
ДПУП ПОЛОГПРОЕКТ ДОО
Ул. Гоце Делчев бб, 1230 Гостивар

Предмет: Доставување на позитивно мислење

Согласно Вашето Барање за мислење добиено преку информацискиот систем е-урбанизам за УРБАНИСТИЧКИ ПРОЕКТ ЗА ПАРЦЕЛИРАНО ГРАДЕЖНО ЗЕМЈИШТЕ ЗА ГРАДЕЖНА ПАРЦЕЛА ГП_1.1 НА КП 5614/1; 6471/4; 5614/4; 5614/10 И КП 6471/8, КО ОХРИД 4 (ИЗМЕНУВАЊЕ И ДОПОЛНУВАЊЕ НА ДУП ЗА УЗ 17,, УБ 17.4, БЛОК 3, ОХРИД) СО КЛАСА НА НАМЕНА Б5.1-ХОТЕЛИ, ОПШТИНА ОХРИД, Ви доставуваме позитивно Мислење.

Лице за контакт: Николче Тасевски, тел. 070/200-176.

Со почит,

Македонски Телеком АД Скопје

По овластување на

Директор на сектор за пристапни мрежи

Васко Најков

Македонски Телеком АД - Скопје
Адреса Кеј 13 Ноември бр. 6, 1000 Скопје, Р. Македонија
Контакт Телефон: +389 2 3100 200 ; Факс: +389 2 3100 300; Контакт центар 171 e-mail: kontakt@telekom.mk; www.telekom.mk
ЕМБС 5168660

Оператор на електропреносниот систем на Република Северна Македонија
Акционерско друштво за пренос на електрична енергија и управување
со електроенергетскиот систем, во државна сопственост, Скопје
Operatori i sistemit elektrotransmetues i Republikës së Maqedonisë së Veriut
Shoqëri aksionare për transmetim të energjisë elektrike dhe menaxhim
me sistemin elektroenergjetik, në pronësi shtetërore, Shkup

МЕПСО

Максим Горки бр.4, 1.000 Скопје
T: Кабинет на генерален директор
+ 389 (0) 2 3 149 811
Подружница ОЕПС
+ 389 (0) 2 3 149 814
Подружница ОПМ
+ 389 (0) 2 3 149 813
Ф: + 389 (0) 2 3 111 160
www.mepso.com.mk

Бр.-Nr. 10-8040/1
31.12 2020 год.-viti
SKOPJE - SHKUP

ДО
"ПОЛОГПРОЕКТ- ПРО "ДОО ГОСТИВАР
УЛ.ИЛИНДЕНСКА, БР.4
1230 ГОСТИВАР

Ваш број: 0307/100-04 од 23.12.2020год.
Наш број: 10-8040 од 25.12.2020год.

Предмет: Одговор на Ваше барање

Почитувани,

Во врска со Вашето барање за мислење за УРБАНИСТИЧКИ ПРОЕКТ ЗА ПАРЦЕЛИРАНО ГРАДЕЖНО ЗЕМЈИШТЕ ЗА ГРАДЕЖНА ПАРЦЕЛА ГП_1.1 на кп 5614/1, 6471/4, 5614/4, 5614/10 и КП6471/8, КО ОХРИД 4 (ИЗМЕНУВАЊЕ И ДОПОЛНУВАЊЕ НА ДУП ЗА УЗ 17, УБ 17.4, БЛОК 3, ОХРИД) СО КЛАСА НА НАМЕНА Б5.1-ХОТЕЛИ, ОПШТИНА ОХРИД, Ве известуваме дека АД МЕПСО дава **позитивно мислење** за наведениот Урбанистички проект со констатација дека во граници на предметните катастарски парцели нема во сопственост постоечка линиска инфраструктура.

- веќе потврдено со наш допис бр.11-7245/1 од 25.11.2020год.

Изработил:
Бојан Николовски

Одобрил:
Раководител на Оддел ДВ
Зоран Илиоски

Директор на Подружница ОПМ
Саша Стефановски

Ко:
- Подружница ОПМ
- Оддел ДВ
- Одделение за припрема на ДВ
- Архива

НАЦИОНАЛНА УСТАНОВА ЗАВОД ЗА ЗАШТИТА НА СПОМЕНИЦИТЕ НА КУЛТУРАТА И МУЗЕЈ-ОХРИД

НУ Завод и Музеј Охрид, ул. "Боро Шапи" бр. 10,П.Фах. 95, 6000 Охрид, Република Македонија,
тел. 046/262-000; 046/231-500; факс 046/231-302, Музејска зграда Робевци 267-173;
e-mail: [illegible] жиро сметки: буџетска 180100907560319 и сопствена 18010090

Република Северна Македонија
Национална установа ЗАВОД ЗА ЗАШТИТА НА СПОМЕНИЦИТЕ НА КУЛТУРАТА И МУЗЕЈ
Republika e Maqedonisë së Veriut
Institucioni Nacional ENTI I MUZEUT MBROJTJES SË MONUMENTEVE TË KULTURES DHE
Бр./Nr. 13-1029/2
11.08.2021
Охрид/Ohër

Согласно член 74 од Законот за заштита на културното наследство („Службен весник на Република Македонија" бр.20/04, 71/04, 115/07, 18/11, 148/11, 23/13, 137/13, 164/13, 38/14, 44/1, 199/, 192/15, 39/16, 11/18 и 20/19), како и согласно Владините заклучоци со укажувања од Дваесет и шестата седница, бр 10330/1 од 07.12.2020 година, Педесет и седмата седница одржана 23 март 2021 год, како и Осумдесет и третата седница одржана на 29 јуни 2021 година, а се однесуваат на спроведување на „Планот за управување со Светското природно и културно наследство на Охридскиот Регион со Акциски план 2020-2029" (Сл. Весник бр 45/2020)", за изготвување на заштитно конзерваторски услови кои треба да се соопштат со останатите општи архитектонско-урбанистички параметри и треба да бидат вградени во проектната документација, го даваме следново:

МИСЛЕЊЕ

По барање заштитно – конзерваторски улови од страна на Ѓоко Танасоски, Јован Танасоски, Сашо Танасоски и Танас Танасоски бр. 13-1029/1 од 11.08.2021 година за изготвување на заштитно конзерваторски услови за изградба на Б5 – хотели на м.в. Студенчишта, на КП 15614/1, 15614/10, 6471/8, 6471/4 КО Охрид 4, во сопственост на Ѓоко Танасоски, Јован Танасоски, Сашо Танасоски и Танас Танасоски, евидентирано во Имотен лист бр. 125874 ПРЕПИС од 03.11.2020 КП Охрид 4 и Имотен лист 90753 ПРЕПИС од 03.11.2020 година КП Охрид 4, лоцирана според „Планот за управување со Светското природно и културно наследство на Охридскиот Регион" во зона „Крајбрежје", потребно е да се почитуваат и одредбите согласно Законот за управување со светското природно и културно наследство во Охридскиот регион (Службен весник на Република Македонија, број 75/10) и „Планот за управување со Светското природно и културно наследство на Охридскиот Регион со Акциски план 2020-2029" (Сл. Весник бр 45/2020)"., каде се предвидуваат низа мерки со посебен режим на заштита, кои треба да се почитуваат во архитектонското решение на новопредвидениот објект.

Во прилог на барањето е доставена следната окументација: фотодокументација од просторот на која е одбележана градежната парцела, Имотен лист бр. 125874 ПРЕПИС од 03.11.2020 КП Охрид 4 и Имотен лист 90753 ПРЕПИС од 03.11.2020 година КП Охрид 4, Извод од катастарски план бр. 1106-951/2021, Извод за ГП 1.1 и ГП 1.2 / Изменување и дополнување на Детален урбанистички план за Урбана Заедница 17, Урбан Блок 17.4 Охрид, Плански ериод 2013-2018 донесен со Одлука бр. 08-5867/22 од 12.05.2015 година.

Поради еден од основните принципи врз кои се темели Заштитата на културното наследство во Охридскиот регион, до донесувањето на урбанистичките планови усогласени со овој план, изградбата на објекти или преземање мерки на непосредна заштита со кои непосредно или посредно се нарушува интегритетот на заштитеното добро, односно заштитеното подрачје, задолжително е со пропишани заштитно-конзерваторски услови.

Се направи преглед на доставената документација и се посети на лице место предвидената локацијата при што се утврди дека самата локација, поточно предметната ГП 1.1 иако според „Планот за управување со Светското природно и културно наследство

на Охридскиот Регион" припаѓа во зона „Крајбрежје" , од брегот на Охридското Езеро е оддалечена за 84,2 м додека од каналот Студенчишта е оддалечена за 109,8 м. Моментално предметната локација е прилично запуштена со големо присуство на коров и трња и со незначително присуство на високостеблести рстенија. Во непосредната околина на градежната локација, поточно од нејзината источна страна постои градба со висина до П+4 ката со голем габарит и со несоодветно архиектонско обликување, додека од северната страна на локацијата исто така постојат градби лоцирани на помало растојание од езерскиот брег со големи габарити и висини.

Градежната локација се наоѓа во урбана заедница 17 во рамките на ГУП Охрид, во близина на спортскиот комплекс „Билјанини извори" и спаѓа во типот антропоген пејсаж, со чија предвидената интервенција со изработка на урбанистичко проектна документација - Урбанистички Проект за парцелирано градежно земјиште, се менуваат структурните пределски карактеристики на пејсажот и се менува начинот на користење на земјиштето во намена хотел (хотелски комплекс), предвидено со постојните развојни политики на градот. Истите се вградени во ДУП за УЗ 17, УБ 17.4 БЛОК 3 за кој НУ Завод и Музеј Охрид има изготвени заштитно конзерваторски основи бр 13-1707/2 од ноември 2014 година за кои Министерство за култура, УЗКН-Скопје, има издадено Решение УП бр 17-965 од 23.12.2014. Издадените Заштитно – конзерватоски услови според кои треба да биде изработена проектната документација нема да бидат во спротивност со законот за градење, а која содржи рестриктивни параметри за идните градби како и други податоци и информации со кои планерот може да ги определи габаритите и катноста во рамките на предметната градежната парцела со изработената проектна документација.

Овие заштитно конзерваторски услови се однесуваат на изградба на Б5 – хотели на м.в. Студенчишта, на КП 15614/1, 15614/10, 6471/8, 6471/4 КО Охрид 4, во сопственост на Ѓоко Танасоски, Јован Танасоски, Сашо Танасоски и Танас Танасоски, евидентирано во Имотен лист бр. 125874 ПРЕПИС од 03.11.2020 КП Охрид 4 и Имотен лист 90753 ПРЕПИС од 03.11.2020 година КП Охрид 4, лоцирана според „Планот за управување со Светското природно и културно наследство на Охридскиот Регион" во зона „Крајбрежје".

Општи услови:

Проектот треба да биде изготвен согласно:

-Решението за Заштитно конзерваторски услови кое го издава Управата за заштита на културното наследство – Скопје;

-„Планот за управување со Светското природно и културно наследство на Охридскиот Регион со Акциски план 2020-2029" (Сл. Весник бр 45/2020);

- Изменување и дополнување на Детален урбанистички план за Урбана Заедница 17, Урбан Блок 17.4 Охрид, Плански ериод 2013-2018 донесен со Одлука бр. 08-5867/22 од 12.05.2015 година, за кој НУ Завод и Музеј Охрид има изготвени заштитно конзерваторски основи бр 13-1707/2 од ноември 2014 година за кои Министерство за култура, УЗКН-Скопје, има издадено Решение УП бр 17-965 од 23.12.2014;

- Законот за заштита на културното наследство;

- Општите прописи за проектирање согласно законот за градење;

Посебни услови:

Архитектонското обликување да биде со контролиран габарит; каде се користат материјали и бои приспособени на природните обележја на околниот простор и традиционалната архитектура со богатство на материјали и форми кои ги зачувава изворните, историските, урбанистичко – архитектонски уметнички и естетски вредности на заштитеното подрачје во рамките на природното и културното наследство на Охридскиот регион а кои ќе придонесат за наменско оспособување на објектот кон современите потреби на стопанските, туристичките, културните и други дејности.

Бидејќи се работи за една поголема градежна парцела која треба да биде оформена во урбанистичкиот план, за која во планот е утврдена поголема рамковна површина за градење, урбанистичко-архитектонското обликување, планерот треба да го врши со уситнување, односно предвидување на комплекс од повеќе градби, со габарити кои се усогласени со контекстот и не ја нарушуваат визуелната перцепција кон целината „Старо градско јадро“ .

Со оглед на тоа што градежната парцела е оддалечена од езерскиот брег за 84,2 м и е оддалечена од каналот Студенчишта за 109,8 м и со оглед на тоа што во непосредната околина на градежната парцела веќе се изградени објекти со висина дури и до П+5 ката, а според „Планот за управување со Светското природно и културно наследство на Охридскиот Регион" за зона Крајбрежје во која припаѓа градежната парцела не се предвидени параметри за процент на изграденост и максимална висина, така расчленетите градежни парцели со своите модуларно пропорциски елементи на посебните објекти треба да бидат обработени со не поголем процент на изграденост од 50% и катност до П+4, кои ќе ја почитуваат стекнатата амбиентална околина и нема да го нарушат пределот и да ја загрозат исклучителната вредност.

Котата на приземјето да биде не помала од 20 см и не поголема од 90 см од нивото на пристапната улица.

Чистата висина на приземјето да не биде помала од 3,20 м ниту поголема од 4,0 м, додека чистата висина на катовите да не биде поголема од 3,0 м.

Новоформиранатаа силуета треба да биде во контекст со урбаниот и морфолошкиот образец на околните градби и треба да го почитува локалниот карактер и силуетата на просторот каде се гради со висок квалитет на градба и дизајн, кој се постигнува со особено внимание на пропорциите.

Решението на партерот треба да биде разработено така да биде прикажан внатрешниот сообраќај и инфраструктурните градби во рамките на градежната парцела.

Фасадното обликување и поедините архитектонски елементи да бидат пректирани со уситнување на фасадната ѕидна маса во карактеристични пропорции и мерки како и со употреба на декоративни зелени појаси заради вклопување на објектите во самиот амбиент. Дозволени се еркерни испусти на објектите кои не смее да излегуваат надвор од градежната парцела. Исто така поединечните кубуси да завршуваат со рамни зелени тераси збогатени со голем процент на зеленило.

Новопредвидените објекти да се третираат современо од функционален и конструктивен аспект кој ќе ги задоволува асеизмичките потреби за цврстина на градба со класа на намена хотели.

Според анализта на пејсажните вредности на непосредната околина, објектите да се предвидат на доволно растојание со што нема да пречат на правото на визури и инсолациска изложеност на планираните градби и во однос на постојниот изграден фонд.

Со проектот да се внесе разновидност во архитектонската понуда, со која ќе се оплемени сегашната запуштена состојба на местото и ќе се збогати понудата на градот како позната туристичка дестинација со што ќе се потенцираат позитивните вредности од изградбата на ваков тип на градби.

Да се почитуваат пејсажните вредности на непосредната околина и да се обогати околината на објектите, поочно дворното место со предвидувње на зелени површини не помали од 20% од градежната парцела;

Бидејќи има основани претпоставки за можни археолошки наоди поради близината на евидентиран археолошки локалитет „Пенелопа“, палафитна населба датирана од неолит до железно време, се задолжува идниот инвеститор на градбите да извршат претходни археолошки истражувања.

Исто така во општите и посебни одредби при реализација на идните градби, да се потенцира дека и покрај претходните археолошки истражувања, доколку при изведување на земјени работи, се наиде на движни или недвижни артефакти, да се постапи во согласност чл.65 и 129 од Законот за заштита на културно наследство, односно да се

изврши увид од страна на стручно лице – археолог, и направи записник од увидот со кој ќе се дадат понатамошни смерници во постапката.

Сите горе споменати општи и посебни услови да се вградат во проектот со соодветно образложение за тоа какви визуелни влијанија има новата градба врз пределот во рамките на природното и културното наследство на Охридскиот регион со графички прилози, 3Д прикази и фотомонтажи со постојната околина и објекти од различни агли на гледање, кои ќе го докажат нивното спроведување во проектните решенија.

Проектот да се достави до НУ Завод и Музеј Охрид за „Мислење за усогласеност" со дадените "Заштитно-конзерваторски услови" и „Планот за управување со Светското природно и културно наследство на Охридскиот Регион„.

Со почит ,

Изработиле:

Тања Паскали Бунташеска
диа советник конзерватор

М-р Горан Патчев
диа виш конзерватор

Директор,
М-р Мише Тутковски

Во акт: Арх. знак:
Ро... ...ње:
... г. Потпис:

АРХИВСКИ ПРИМЕРОК

СОДРЖИНА НА УРБАНИСТИЧКИ ПРОЕКТ ЗА ПАРЦЕЛИРАНО ГРАДЕЖНО ЗЕМЈИШТЕ ЗА ГП_1.1, НА КП 5614/1; 6471/4; 5614/10 И 6478/8 ВО ИЗМЕНУВАЊЕ И ДОПОЛНУВАЊЕ НА ДУП ЗА УЗ 17, УБ 17.4, БЛОК 3, ОХРИД, со класа на намена Б5.1 -хотелски комплекси ОХРИД, ОПШТИНА ОХРИД

I. ТЕКСТУАЛЕН ДЕЛ ОД ПЛАНСКИ ДЕЛ НА УРБАНИСТИЧКИ ПРОЕКТ

А. Содржина на текстуален дел од урбанистичкиот проект

1. Проектна програма;
   - Опис на проектниот опфат;
   - Проектни барања за градбите во рамките на проектниот опфат;
   - Проектни барања за инфраструктура,
2. Инвентаризација на снимен изграден градежен фонд, вкупна физичка супраструктура и инфраструктура во рамките на проектниот опфат;
3. Опис и образложение на проектниот концепт на урбанистичкото решение во градежната парцела, во која е утврден простор определен со градежни линии во кој може да се поставуваат повеќе градби; дејности и активности кои се одвиваат во градбите во градежната парцела со нумерички показатели на урбанистичките параметри за секоја градба поединечно; внатрешни сообраќајници и начин на обезбедување на потребен број на паркинг места; партерно решение со хортикултура; водови и инсталации на инфраструктурите;
4. Детални услови за проектирање и градење;
5. Нумерички показатели
6. Мерки за:
   - заштита на животната средина;
   - заштита и спасување;
   - обезбедување на пристапност за лица со инвалидност;
   - за заштита на природното и културното наследство;
   - други мерки согласно мислења од надлежни субјекти;
7. Прилози кон текстуалниот дел;
   - извештај од извршена стручна ревизија со одговор;
   - геодетски елаборат за ажурирана геодетска подлога

II. ГРАФИЧКИ ДЕЛ ОД ПЛАНСКИ ДЕЛ НА УРБАНИСТИЧКИ ПРОЕКТ

Б. Содржина на Графички дел од урбанистичкиот проект

1. Извод од урбанистички план со нанесен проектен опфат;
2. Ажурирана геодетска подлога преземена од геодетскиот елаборат;

-Табела со нумерички показатели на урбанистичките параметри за проектниот опфат;

-Табела со нумерички показатели на урбанистичките параметри за градбите во проектниот опфат;

3. Урбанистичко решение на проектниот опфат;

3а. Урбанистичко решение на проектниот опфат-Сообраќајно решение;

III. ПРОЕКТЕН ДЕЛ НА УРБАНИСТИЧКИ ПРОЕКТ

В. Идеен проект за градбите со намена Б5.1-хотелски комплекси

I. ТЕКСТУАЛЕН ДЕЛ ОД ПЛАНСКИ ДЕЛ НА УРБАНИСТИЧКИ ПРОЕКТ

1. ПРОЕКТНА ПРОГРАМА ЗА УРБАНИСТИЧКИ ПРОЕКТ ЗА ПАРЦЕЛИРНО ГРАДЕЖНО ЗЕМЈИШТЕ НА КП 5614/1; 6471/4; 5614/4; 5614/10 И КП 6471/8, КО ОХРИД 4, ВО ИЗМЕНУВАЊЕ И ДОПОЛНУВАЊЕ НА ДУП ЗА УЗ 17, УБ 17.4, БЛОК 3, ОХРИД, СО КЛАСА НА НАМЕНА Б5.1-ХОТЕЛСКИ КОМПЛЕКСИ, ОХРИД, ОПШТИНА ОХРИД

НАРАЧАТЕЛ: ПЕ-ПУЛС, ДООЕЛ, Охрид

ИЗРАБОТУВАЧ:

Друштво за просторно и урбанистичко планирање "ПОЛОГПРОЕКТ-ПРО" доо Гостивар

УПРАВИТЕЛ:

Валентина Попоска, дипл.инж.арх.

ПРОЕКТНА ПРОГРАМА ЗА
УРБАНИСТИЧКИ ПРОЕКТ
ЗА ПАРЦЕЛИРАНО ГРАДЕЖНО ЗЕМЈИШТЕ
ЗА ГП_1.1, НА КП 5614/1; 6471/4; 5614/10 И 6478/8
ВО ИЗМЕНУВАЊЕ И ДОПОЛНУВАЊЕ НА ДУП ЗА
УЗ 17, УБ 17.4, БЛОК 3, ОХРИД,
со класа на намена Б5.1-хотелски комплекси

А. Текстуален дел

Согласно Законот за Урбанистичко планирање (Службен весник на РМ број 32/20), се пристапи кон изработка на проектна програма за изработка на Урбанистичкиот проект за парцелирано градежно земјиште за ГП_1.1 на КП 5614/1; 6471/4; 5614/10 и КП 6471/8, КО Охрид 4. Со оваа проектна програма треба да се изврши урбанистичко-архитектонско обликување на планираните градби и внатрешниот сообраќај од една поголема градежна парцела оформена во урбанистичкиот план- ДУП за ИЗМЕНУВАЊЕ И ДОПОЛНУВАЊЕ НА ДУП ЗА УЗ17, УБ 17.4, БЛОК 3,Охрид, согласно условите прецизирани со Закон за Урбанистичко планирање (Сл.Весник на РСМ бр. 32/20) кои се однесуваат за предметниот проектен опфат за кој е пројавен интерес за изработка на Урбанистичкиот проект, а општината утврдила дека ќе придонесе за реализација на инвестициски проекти.

Урбанистичкиот проект да се изработува врз основа на членот 58, став (2), точка 1, од Законот за Урбанистичко планирање (Службен весник на РМ број 32/20). Со изработката на овој УП треба да се изврши урбанистичко-архитектонско обликување на планираните градби и внатрешниот сообраќај од една поголема градежна парцела оформена во урбанистичкиот план - ДУП за ИЗМЕНУВАЊЕ И ДОПОЛНУВАЊЕ НА ДУП ЗА УЗ17, УБ 17.4, БЛОК 3,Охрид, со основна класа на намена Б5.1-хотелски комплекси, за која во урбанистичкиот план е предвидено да се разработи и спроведува со урбанистички проект за парцелирано градежно земјиште, со што во проектот се разработуваат и дефинираат просторните и градежните услови неопходни за изградба и начинот на употреба на градбите согласно планираната намена на објектите и земјиштето, односно начинот на одвивање на активностите и дејностите во градежната парцела согласно класата на намени утврдена во урбанистичкиот план, точните површини за градење, максимална височина и катноста на градбите, прво и второстепена архитектонска пластика, внатрешен сообраќај, партерно решение и сл.

Оваа проектна програма произлегува од заинтересирано правно лице. Со оваа програма се овозможаат услови, за стимулација на вкупниот развиток и привлекување на инвеститори кои се усогласени со програмата на потенцијалниот инвеститор на градбите, кој има јасна визија на идната концепција на планското решение за проектниот опфат, неговата функционалност, диспозиција и капацитетот на планираните објекти на

предметната локација, нивната економска оправданост, покриеност со соодветна техничка документација и отпочнување на реализација на проектот.

Главна цел на УП е уредување и организирање на просторот преку:

- урбанистичко-архитектонско обликување на планираните градби и внатрешниот сообраќај од поголема градежна парцел ГП_1.1, оформена во урбанистичкиот план - ДУП за ИЗМЕНУВАЊЕ И ДОПОЛНУВАЊЕ НА ДУП ЗА УЗ17, УБ 17.4, БЛОК 3,Охрид, со основна класа на намена Б5.1-хотелски комплекси, за која во урбанистичкиот план е предвидено да се разработи и спроведува со урбанистички проект за парцелирано градежно земјиште, со што во проектот се разработуваат и дефинираат просторните и градежните услови неопходни за изградба и начинот на употреба на градбите согласно планираната намена на објектите и земјиштето, односно начинот на одвивање на активностите и дејностите во градежната парцела согласно класата на намени утврдена во урбанистичкиот план, точните површини за градење, максимална височина и катноста на градбите, прво и второстепена архитектонска пластика, внатрешен сообраќај, партерно решение и сл.

- Да обезбеди ефикасна реализација на ГП_1.1 во ДУП за ИЗМЕНУВАЊЕ И ДОПОЛНУВАЊЕ НА ДУП ЗА УЗ17, УБ 17.4, БЛОК 3, Охрид, согласно со одредбите на Законот за урбанистичко планирање и методологијата за изготвување на урбанистички планови, кои се дефинирани во ОПШТИТЕ и ПОСЕБНИТЕ ОДРЕДБИ ЗА СПРОВЕДУВАЊЕ НА ГП_1.1, ДУП за ИЗМЕНУВАЊЕ И ДОПОЛНУВАЊЕ НА ДУП ЗА УЗ17, УБ 17.4, БЛОК 3,Охрид, и истите во целост се составен дел на УП.

- изработка на Урбанистичкиот проект за парцелирано градежно земјиште за ГП_1.1 на КП 5614/1; 6471/4; 5614/10 и КП 6471/8, КО Охрид 4, со основна класа на намена Б5.2- хотели, во ДУП за ИЗМЕНУВАЊЕ И ДОПОЛНУВАЊЕ НА ДУП ЗА УЗ17, УБ 17.4, БЛОК 3, Охрид, Општина Охрид, е во согласност со членот 58. Став 2, точка 1, од Законот за Урбанистичко планирање (Сл.весник на РСМ бр.32/20), како и со барањата на инвеститорот, и истиот треба да биде во согласност со важечките позитивни законски и подзаконски акти кои ја регулираат оваа област.

УП содржи:

- Текстуален дел од плански дел на урбанистички проект;
- Графички дел од плански дел на урбанистички проект
- Проектен дел на урбанистички проект

Нумерички дел со податоци е сумиран во текстуалниот и графичкиот дел на планскиот документ.

Содржината на текстуалниот, графичкиот и нумеричкиот дел од УП е регулирана со членот 60 од Законот за урбанистичко планирање (Сл. Весник на РСМ бр. 32/20), како и со Правилникот за урбанистичко планирање (Сл.Весник на РСМ бр. 225/20).

Границата на проектниот опфат е затворена полигонална линија, и истата оди по границите на градежната парцела ГП_1.1 дефинирана со ДУП

за ИЗМЕНУВАЊЕ И ДОПОЛНУВАЊЕ НА ДУП ЗА УЗ17, УБ 17.4, БЛОК 3,Охрид, и истата ја зафаќа целосно градежната парцела ГП_1.1

Големината на горе опишаниот опфат изнесува 10115м2.

Нарачателот на проектната документација во целост ќе ги сноси трошоците за изработка, ревизија и донесување на оваа Проектна Програма.

НАРАЧАТЕЛ:
ПЕ-ПУЛС, ДООЕЛ, Охрид

ноември 2020год.

изработил:

Валентина Попоска, диа

2. ИНВЕНТАРИЗАЦИЈА НА СНИМЕН ИЗГРАДЕН ГРАДЕЖЕН ФОНД, ВКУПНА ФИЗИЧКА СУПРАСТРУКТУРА И ИНФРАСТРУКТУРА ВО РАМКИТЕ НА ПРОЕКТНИОТ ОПФАТ

2.1 Инвентаризација на снимен изграден градежен фонд во рамките на проектниот опфат

Во рамките на проектниот опфат кој е предмет на овој Урбанистичкиот проект за парцелирано градежно земјиште за ГП_1.1 на КП 5614/1; 6471/4; 5614/10 и КП 6471/8, КО Охрид 4, нема изведени градби.

2.2 Инвентаризација на снимена и изградена инфраструктура во рамките на проектниот опфат

Во рамките на проектниот опфат кој е предмет на овој Урбанистичкиот проект за парцелирано градежно земјиште за ГП_1.1 на КП 5614/1; 6471/4; 5614/10 и КП 6471/8, КО Охрид 4, во главно нема изведени инсталации односно не се евидентирана од надлежни институции, со исклучок на магистрален армирано бетонски канал со димензии В/Н=1500/800мм кој поминува низ локалитетот според податоците добиени од ЈП Нискоградба и кој е значаен за одводводнување на атмосферските води.

3. ОПИС И ОБРАЗЛОЖЕНИЕ НА ПРОЕКТНИОТ КОНЦЕПТ НА УРБАНИСТИЧКОТО РЕШЕНИЕ ВО ГРАДЕЖНАТА ПАРЦЕЛА

Предметниот проектен опфат досега е предмет на обработка на Просторниот план на РМ 2004г, ГУП за градот Охрид, како и ДУП за ИЗМЕНУВАЊЕ И ДОПОЛНУВАЊЕ НА ДУП ЗА УЗ 17, УБ 17.4, БЛОК 3, ОХРИД, донесен со Одлука бр. 08-5867/22 од 12.05.2015г. и добиена Согласност од Министерство за транспорт и врски бр. 24-6501/2 од 17.04.2015г. Во важечкиот плански документ за кој е издаден Извод од План, односно Извод од ДУП за ИЗМЕНУВАЊЕ И ДОПОЛНУВАЊЕ НА ДУП ЗА УЗ 17, УБ 17.4, БЛОК 3, ОХРИД, бр. 20-8675/4 од 15.02.2021г, проектниот опфат е со класа на намена - Б5- хотели со компатибилни класи на намена Б1, Б2, Б3 и Б4 до 40%

Урбанистичкиот проект за парцелирано градежно земјиште за ГП_1.1 на КП 5614/1; 6471/4; 5614/10 и КП 6471/8, КО Охрид 4, со основна класа на намена Б5.1 -хотелски комплекси, во ДУП за ИЗМЕНУВАЊЕ И ДОПОЛНУВАЊЕ НА ДУП ЗА УЗ17, УБ 17.4, БЛОК 3,Охрид, се изработува врз основа на членот 58, став (2), точка 1, и член 59, став (1) од Законот за Урбанистичко планирање (Сл.Весник на РСМ.бр. 32/20) и член 52 од Правилникот за урбанистичко планирање (Сл.Весник на РСМ.бр. 225/20)

Урбанистичкиот проект за парцелирано градежно земјиште за ГП_1.1на КП 5614/1; 6471/4; 5614/10 и КП 6471/8, КО Охрид 4, со основна класа на намена Б5-хотелски комплекси, во ДУП за ИЗМЕНУВАЊЕ И ДОПОЛНУВАЊЕ НА ДУП ЗА УЗ17, УБ 17.4, БЛОК 3, Охрид, се изработува за поголеми градежни парцели кој се наменети за изградба на една комплексна градба, односно комплекс на градби, со цел да се изнајде оптимално решение за внатрешна просторна организација на градежната парцела, поединечните површини за градба како и внатрешна сообраќајна мрежа и внатрешна инфрастуктура.

Намена на површини

Површината определена во границите на проектниот опфат на Урбанистичкиот проект за парцелирано градежно земјиште за ГП_1.1 на КП 5614/1; 6471/4; 5614/10 и КП 6471/8, КО Охрид 4, е со основна класа на намена Б5.1-хотелски комплекси, во ДУП за ИЗМЕНУВАЊЕ И ДОПОЛНУВАЊЕ НА ДУП ЗА УЗ17, УБ 17.4, БЛОК 3, Охрид:

Во границата на планираната градежна парцела се планирани површини за градење со основна класа на намена Б5.1 -хотелски комплекси, и истите се разработени и дефинирани просторните и градежните услови неопходни за изградба како и начинот на употреба на градбите согласно планираната намена на објектите и земјиштето, како и начинот на одвивање на активностите и дејностите во градежната парцела согласно класата на намени утврдена во урбанистичкиот план, како што се точните површини за градење, максималната висина и катноста на градбите, односно разработка на ориентациона површина за градење утврдена во урбанистичкиот план, прво и второстепена архитектонска пластика, внатрешен сообраќај, партерно решение и други урбанистичко-архитектонски параметри. Компатабилни класи на намена на основната се Б1, Б2, Б3, Б4, Д3 и В3 со процентуална застапеност на компатабилни намени мах 40%. Компатибилноста на намени е дефинирана согласно со превземените податоци дадени во Извод од важечки

ДУП за оваа ГП 1.1. односно важечкиот Павилник цитиран во Изводот од ДУП (Сл.Весник на РМ.бр. 63/12,126/12,19/13, 95/13 и 167/13)

Функционална организација на просторот

Подрачјето опфатено со УП е предвидено во рамките на градежниот опфат, треба да функционира во корелација со целокупните функции на градот Охрид.

Со оглед на местоположбата на проектниот опфат кој што е лоциран непосредно во населеното место, истиот е функционално поврзан и со целокупната поблиска и поширока околина, преку постоечката мрежа на улици.

Функционалната организација внатре е поделена согласно на неговата намена како и со потребите на идните инвеститори односно сопственици, па со изработка на идејниот проект се решени функциите внатре во границата на проектниот опфат, односно во границата на градежната парцела, притоа во целост почитувајќи ги барањата на инвеститорите и условите од постоен ДУП.

Сообраќај

Градежната парцела е лоцирана непосредно до постојните односно планираната улица според Изводот од ДУП за ИЗМЕНУВАЊЕ И ДОПОЛНУВАЊЕ НА ДУП ЗА УЗ17, УБ 17.4, БЛОК 3, Охрид и тоа.

Непосредно до проектниот опфат егзистираат постојните улици бул. АСНОМ и ул. Маршал Тито. Влезот во градежните парцели е планиран од источната страна на проектниот опфат, односно од планираната пристапна улици-крак на ул. Партизанска.

Попречните профили односно рангот на планираните улици, се преземени од поставките и насоките на важечкиот ДУП за ИЗМЕНУВАЊЕ И ДОПОЛНУВАЊЕ НА ДУП ЗА УЗ17, УБ 17.4, БЛОК 3, Охрид.

Во рамките на проектниот опфат е планирана внатрешна интерна едносмерна сообраќајница-обиколница со попречен профил од 4.5м, како и процтор за паркирање на автомобили. Пристапот до внатрешната улица е обезбеден од источна страна, преку планираната по ДУП секундарна улица крак на ул. Партизанска.

Паркирање

Паркирањето се планира во рамките на условите дефинирани според важечки ДУП за ИЗМЕНУВАЊЕ И ДОПОЛНУВАЊЕ НА ДУП ЗА УЗ17, УБ 17.4, БЛОК 3,Охрид за градежната парцела ГП_1.1, и истото во целост е планирано во партерниот дел на градежната парцела, како и во дел од подрумските простории од планираниот градежен објект со влез преку планирана пристапна влезно-излезна рампа која се надоврзува на внатрешната обиколна сообраќајница. Паркирањето да се планира согласно со издадениот Извод од план односно согласно со важечкиот Павилник цитиран во Изводот од ДУП (Сл.Весник на РМ.бр. 63/12,126/12,19/13, 95/13 и 167/13)

Бројот на паркинг места е дефиниран согласно погоре цитираните Правилници согласно со Издадениот Извод од план.

Бројот на паркинг места е дефиниран согласно Правилникот за урбанистичко планирање (Сл. Весник на РСМ бр.63/12).

Пресметка за паркинг места:
-1 паркинг место на 6 легла (вкупно легла 814/6=136 ПМ)
Потрбни се 136ПМ, обезбедени се 271 паркинг места од кои
196 се во подрум (подземен паркинг простор) и 75 паркинг места на ниво на терен.Од вкупниот број паркинг места 6 се наменети за лица со посебни потреби и се сместени во подрум.

Зеленило и слободни површини

Зелените површини во рамките на парцелата се застапени во однос кој е веќе дефиниран со Извод од ДУП за ИЗМЕНУВАЊЕ И ДОПОЛНУВАЊЕ НА ДУП ЗА УЗ17, УБ 17.4, БЛОК 3, Охрид.

Со извесно ангажирање околу изборот на зеленилото ќе постигне потребниот ефект за задоволување на функционалните и естетските потреби на парцелата. Околниот простор е делумно е природно озеленет. Дворното место треба да се уреди со предвидување на зелени површини не помали од 20% од градежната парцела, согласно со Законот за урбано зеленило (Сл.весник на РМ бр. 11/18);

Градежни и регулациони линии и максимални висински коти

Регулационата линија во целост се совпаѓа со планираните по ДУП за ИЗМЕНУВАЊЕ И ДОПОЛНУВАЊЕ НА ДУП ЗА УЗ17, УБ 17.4, БЛОК 3, Охрид, односно по околни сообраќајници (улици).
Површината за градење е регулирана со градежни линии и истата е во согласност со Изводот од важечки ДУП за ИЗМЕНУВАЊЕ И ДОПОЛНУВАЊЕ НА ДУП ЗА УЗ17, УБ 17.4, БЛОК 3, Охрид:

Максималните висини на планираните објекти е согласно со важечки ДУП, и е дадена во метри В=16,2м, и во катови П+4. Истата е во согласност со Изводот од важечки ДУП за ИЗМЕНУВАЊЕ И ДОПОЛНУВАЊЕ НА ДУП ЗА УЗ17, УБ 17.4, БЛОК 3, Охрид, и истите во целост е преземени од него.

Услови за уредување на градежната парцела, изградба на оградни ѕидови и одведувањето на смет

Градежната парцела е дефинирана врз основа на член 2, точка 9, од Законот за урбаистичко планирање, која е дефинирана согласно Изводот од ДУП за ИЗМЕНУВАЊЕ И ДОПОЛНУВАЊЕ НА ДУП ЗА УЗ17, УБ 17.4, БЛОК 3, Охрид, како и ажурираната геодетска подлога и за која се изработени нумерички податоци за градежна парцела. Во рамките на границата на градежната парцела треба да се обрне внимание на партерното уредување на опфатот во кој се јавуваат како содржини, уредување на влезната партија, зеленило, огради, пристапи и слично.

Оградата да бидат со максимална висина 2,2 м, при што полн ѕидан парапет со максимална височина од 1,2 м а останатиот дел од оградата да биде транспарентен.

Сопствениците на комплексот се должни постојано да ги одржуваат објектите, зеленилото, оградата и другите урбани елементи.

Контејнерите за смет треба да бидат дислоцирани од улиците и тотоарите заради безбедност во сообраќајот и поставени на посебно поплочени површини наменети за контејнери со оптимална хигиена на тие

места. Притоа растојанието од објектот до местото за контејнери да биде минимум 10м.

Локациите на зедничките контејнери и нивниот број ги определува со посебна одлука Органот на управа на општината. Локациите мораат да бидат достапни за возилата за подигање на контејнерите и уредени во согласност со оној што ќе го евакуира ѓубрето во регионална односно општинска депонија.

Отстранувањето на градежниот шут и поголеми количини на отпадоци ќе го вршат директно на своја сметка причинителите на истите и тоа директно во депонија под услови кои ќе ги одреди управувачот или сопственикот на депонијата.

Генерални водови и објекти од сообраќајна и друга инфраструктура

Во фазата за изработка на УП анализирана е целокупната состојба на објектите на комуналната инфраструктура во поблиската и подалечната околина на комплексот.

Врската со пошироката околина е воспоставена преку регионална и локална патна мрежа.

Во поглед на можноста за приклучување на патната мрежа, планскиот опфат непосредно се наоѓа до новопланирана по ДУП-от пристапна улица.

Влез во градежната парцела е од источната страна на проектниот опфат, односно од новопланираната пристапна улица крак на ул. Партизанска, преку која проектниот опфат се поврзува со пошироката околина и со Регионот.

Можноста за поврзување на електро енергетската мрежата е планирано од постојната-улична мрежа. Условите и енергетската огласност за приклучок се во надлежност на ЕВН на Македонија, КЕЦ Охрид.

Доколку се јави потреба од нови трафостаници во постапката за одобрение за градба ќе треба да се предвидат трафостаници 10(20)/0,4кВ во адаптиран простор во самите објекти, односно Основниот проект ќе треба да биде изведен со соодветен простор за трафостаница во објектот, во просторија која заеднички ќе биде утврдена.

Планирана е адаптирана трафостаница во објект, која ќе се планира со Основниот проект, со соодветно инсталирана моќност потребна да ги задоволи потребите за напојување со ел енергија новопредвидените објекти и да биде изведена согласно со стандардите на ЕВН за ваков вид на објекти, со овозможен непречен пристап до неа. Потребно е да се предвиди и средно напонска инфраструктурна врска од постојната ел инфрастр. до планираната ТС заедно со заштитни појаси согласно со член 138 од мрежните правила.

Примарно, снабдувањето на објектите со санитарна вода е од постојнатат водоснабдителна улична водоводна мрежа.

Одводнувањето на отпадни води (фекални) ќе се реализира преку ново планираната фекална канализација, која се надоврзува на веќе постојната фекална канализација.

Површинските атмосферски води се регулирани и истите ќе се одведуваат преку планирана односно постојната атмосверска канализациона улична мрежа.

Како што е погоре кажано овие мерки се предвидуваат за превентивна заштита на подземните и површинските водотеци од загадување и непречено функционирање на објектите.

4. ДЕТАЛНИ УСЛОВИ ЗА ПРОЕКТИРАЊЕ И ГРАДЕЊЕ ОПШТИ И ПОСЕБНИ УСЛОВИ ЗА ГРАДБА

Урбанистичкиот проект за парцелирано градежно земјиште за ГП_1.1 на КП 5614/1; 6471/4; 5614/10 и КП 6471/8, КО Охрид 4, со основна класа на намена Б5.1 -хотелски комплекси, во ДУП за ИЗМЕНУВАЊЕ И ДОПОЛНУВАЊЕ НА ДУП ЗА УЗ17, УБ 17.4, БЛОК 3, Охрид, се изработува врз основа на членот 58, став 2, точка 1 од Законот за Урбанистичко планирање (Сл.Весник на РСМ.бр. 32/20)

Општите и посебните одредби за градба се дел од условите од важечкиот:

- ДУП за ИЗМЕНУВАЊЕ И ДОПОЛНУВАЊЕ НА ДУП ЗА УЗ17, УБ 17.4, БЛОК 3, Охрид, донесен со одлука бр. 08-5867/22 од 12.05. 2015г.,

Со цел да се обезбеди ефикасна реализација на ДУП за ИЗМЕНУВАЊЕ И ДОПОЛНУВАЊЕ НА ДУП ЗА УЗ17, УБ 17.4, БЛОК 3, Охрид, донесен со одлука бр. 08-5867/22 од 12.05. 2015г., согласно со одредбите на Законот за урбанистичко планирање и методологијата за изготвување на просторните и урбанистички планови, дефинирани со:

ОДРЕДБИТЕ за реализација на планот, и истите целосно ќе се базираат врз стандардите од Правилникот за урбанистичко планирање на просторот, како и за проектирање на објекти.

При изработката на овој УП, условите дадени со Изводот бр. 20-8675/4 од 15.02.2021г. од – ДУП за ИЗМЕНУВАЊЕ И ДОПОЛНУВАЊЕ НА ДУП ЗА УЗ17, УБ 17.4, БЛОК 3, Охрид, донесен со одлука бр. 08-5867/22 од 12.05. 2015г се во целост составен дел на посебните услови на УП.

Општи и посебни параметри за спроведување на планот

Регулаторни линии се линиски симболи што преставуваат графички плански одредби во урбанистички план со кои се вршат примарната, секундарната и терцијалната делба на градежното земјиште, како што се регулационата линија, границата на градежната парцелаи градежната линија и кои служат за планирање на генералната и на деталната регулација во урбанистичкото планирање;

Регулационата линија е граница меѓу градежно земјиште за општа употреба и градежното земјиште парцелирано на градежни парцели наменети за поединечна градба.

Градежна парцела е најмала единица на градежно земјиштешто е оформена со урбанистички план и на кое е планирано градење на градба, при што парцелата е ограничена со регулациона линија и граници на градежната парцела и го опфаќа земјиштето под градбата и дворното место односно земјиштето за редовна употреба на градбата.

Градежната линија е регулаторна линија во урбанистички план која ја определува и ограничува површината за градење во рамките на градежната парцела односно линија до која што во градежната парцела може да се планира површина за градење или изградба на објектот.

Дозволена максимална висина за градба

Максимална височина за градба е изразена како вертикално растојание помеѓу тротоарот и завршниот венец на градбата.

Максималната височина е изразена во должни метри и тоа за секој поединечен објект.
Горниот венец е секогаш во вертикална рамнина со градежната линија, а отстапување е можно во рамките на фасадната пластика согласно Правилникот за стандарди и нормативи за урбанистичко планирање.

Површина за градба

Површината за градба е дефинирана со границите на градежните линии дадени со планот и истите во целост се преземени од постојниот ДУП за ИЗМЕНУВАЊЕ И ДОПОЛНУВАЊЕ НА ДУП ЗА УЗ17, УБ 17.4, БЛОК 3, Охрид.
Во градежната парцела има предвидено три засебни површини за градење, кои се дефинирани согласно член 58 Законот за урбанистичко планирање (Сл.Весник на РСМ бр. 32/20), како и Правилникот за урбанистичко планирање (Сл.Весник на РСМ бр. 225/20).

Коефициент на искористување и процент на изграденост

Коефициент на искористување на земјиштето е преземен од постојниот ДУП за ИЗМЕНУВАЊЕ И ДОПОЛНУВАЊЕ НА ДУП ЗА УЗ17, УБ 17.4, БЛОК 3, Охрид и истиот изнесува 2.11 (во границите на дозволениот коефициент според важечки ДУП до 2.5).

Процент на изграденост на земјиштето даден со планот во целост е преземен од постојниот ДУП за ИЗМЕНУВАЊЕ И ДОПОЛНУВАЊЕ НА ДУП ЗА УЗ17, УБ 17.4, БЛОК 3, Охрид, Процентот на изграденост изнесува 42,18% и е во границите на нормативите за оваа градежна парцела дадено во условите по важечки ДУП до 50%.

Обележување на парцелите и објекти

Обележувањето на градежните парцели и објекти во УП се обележани со двочлена номенклатура, градежната парцела и блокот се означени со арапски цифри. Нумерацијата на градежните парцели во проектот е преземен од постојниот ДУП за ИЗМЕНУВАЊЕ И ДОПОЛНУВАЊЕ НА ДУП ЗА УЗ17, УБ 17.4, БЛОК 3, Охрид.

Доколку согласно со условите од Извод од ДУП наведената НАПОМЕНА во посебните услови за градба за парцелата 1.1. е потребно да се предвиди трафостаница со снага од 3х1000 кВА, истата ке се планира во склоп на еден од планираните објекти, при добивањето на условите од ЕВН за одобрување на Основниот проект и тоа во партерниот дел на градежната парцела, или во подрумските простории од планираните градежени објекти.

Услови за одведување на смет

Контејнерите за смет треба да бидат дислоцирани од улиците и тотоарите заради безбедност во сообраќајот и поставени на посебно поплочени површини наменети за контејнери со оптимална хигиена на тие места. Притоа растојанието од објектот до местото за контејнери да биде минимум 10м.

Локациите на зедничките контејнери и нивниот број ги определува со посебна одлука Органот на управа на општината. Локациите мораат да бидат достапни за возилата за подигање на контејнерите и уредени во согласност со оној што ќе го евакуира ѓубрето во регионална односно општинска депонија.

Отстранувањето на градежниот шут и поголеми количини на отпадоци ќе го вршат директно на своја сметка причинителите на истите и тоа директно во депонија под услови кои ќе ги одреди управувачот или сопственикот на депонијата.

Други детални услови кои произлегле од добиени податоци, информации и мислења од надлежни институции

Спред добиеното Мислење-Согласност од ЈП Нискоградба-Охрид бр. 09-1440/2 од 25.12.2020г. на наше барање за Мислење бр. 0307/100/4 од 23.12.2020г. ЈП Нискоградба -Охрид дава податок дека: низ опфатот на овој УП поминува Магистрален армирано бетонски канал со димензии В/Н=1500/800мм кој е значаен за одведување на атмосферските води на градот Охрид. Во важечки ДУП е планирана дислокација на овој канал.

Затоа, пред отпочнување со изградба на објектите предвидени со Урбанистичкиот Проект потребно е да се изврши дислокација на каналот. За изведба на дислокацијата потребно е да се изработи Основен проект со сите фази за ваков тишп на објект согласно со Законот за градење.

Условите и енергетската огласност за приклучок се во надлежност на ЕВН на Македонија, КЕЦ Охрид.

Доколку се јави потреба од нови трафостаници во постапката за одобрение за градба ќе треба да се предвидат трафостаници 10(20)/0,4кВ во адаптиран простор во самите објекти, односно Основниот проект ќе треба да биде изведен со соодветен простор за трафостаница во објектот, во просторија која заеднички ќе биде утврдена.

5. НУМЕРИЧКИ ПОКАЗАТЕЛИ

ПАРАМЕТРИ ЗА ГРАДБА ПО ДУП за ИЗМЕНУВАЊЕ И ДОПОЛНУВАЊЕ НА ДУП ЗА УЗ17, УБ 17.4, БЛОК 3, Охрид.

Градежна парцела: ГП_1.1;

Класа на намена Б5.1-хотелски комплекси, површина на градежна парцела П=10115м2, површина на градбите П=5563,0м2, Вкупна етажна површина за градење П=27815.0м2, мах. висина до венец В=16.20м, висина во катови П+4. Колскиот пристап до урбанистиката-градежната парцела е обезбеден од секундарна пристапна улица -крак на ул. Партизанска.

ПАРАМЕТРИ ЗА ГРАДБА СПОРЕД УП - Урбанистичкиот проект за парцелирано градежно земјиште за ГП_1.1 на КП 5614/1; 6471/4; 5614/10 и КП 6471/8, КО Охрид 4, е со основна класа на намена Б5.1 -хотелски комплекси, во ДУП за ИЗМЕНУВАЊЕ И ДОПОЛНУВАЊЕ НА ДУП ЗА УЗ17, УБ 17.4, БЛОК 3, Охрид

Градежна парцела ГП_1.1 на КП 5614/1; 6471/4; 5614/10 и КП 6471/8, КО Охрид 4

Класа: Б 5.1- ХОТЕЛСКИ КОМПЛЕКСИ

Површина на градежна парцела ..... П= 10115.00м2

Површина за градење.....објект 1: П= 1523,50м2

објект 2: П= 1523,50м2

објект 3: П= 1219,70м2

Вкупна етажна површина за градење_____ П = 21333,50м2

Максимална височина во метри до венец_____ Н = 16,20м1

Максимална висина во катови _____ П+4

Процент на изграденост _____ 42,18%

Коефициент на искористеност _____ 2.11

Кота на нулта точка _____ од 0.00 до 0.20м

Компатабилни класи на намена _____ Б1, Б2, Б3, Б4, Д3 и В3

Процентуална застапеност на компатабилни намени мах_____ 40%

Процент на озеленетост изнесува _____ 20%

Колскиот пристап до градежната парцела е обезбеден од секундарна пристапна улица-крак на ул. Партизанска.

Паркирањето се планира во рамките на градежната парцела, како и условите дефинирани во важечкиот ДУП за ИЗМЕНУВАЊЕ И ДОПОЛНУВАЊЕ НА ДУП ЗА УЗ17, УБ 17.4, БЛОК 3,Охрид за градежната парцела ГП_1.1, и истото во целост е планирано во партерниот дел на градежната парцела, како и во подрумските простории од планираните градежени објекти, со влез и излез преку планирана пристапна влезно-излезна рампа која преку внатрешната обиколна сообраќајница се надоврзува на планираната по ДУП пристапна секундарна улица-крак на ул. Партизанска.

Компатабилни класи на намена Б1, Б2, Б3, Б4, Д3 и В3. Процентуална застапеност на компатабилни намени мах 40% - преземени и дефинирани согласно со Правилникот цитиран во Изводот од план/ ДУП за ИЗМЕНУВАЊЕ И ДОПОЛНУВАЊЕ НА ДУП ЗА УЗ17, УБ 17.4, БЛОК 3, Охрид/

6. МЕРКИ ЗА ЗАШТИТА

6.1. Мерки за заштита на животната средина

Право и должност на РСМ, општината, како и на сите правни и физички лица е да обезбедат услови за заштита и унапредување на животната средина, заради остварување на правото на граѓаните на здрава животна средина, регулирано со:

- Закон за животна средина (Сл.Весник на РМ бр. 53/05, 81/05 и 24/07)
- Закон за заштита на природата (Сл.Весник на РМ бр. 67/04, 14/06 и 84/07)
- Закон квалитет на амбиенталниот воздух (Сл.Весник на РМ бр. 67/04 и 92/07)
- Закон за управување со отпад (Сл.Весник на РМ бр.68/04 и 107/07)
- Закон за спречување на штетна бучава (Сл.Весник на РМ бр.79/07)
- Закон за заштита и спасување-пречистен текст (Сл.Весник на РМ бр.93/12)
- Закон за води ((Службен весник на Република Македонија" бр. 87/08, 6/09, 161/09, 83/10, 51/11 и 44/12)
- Уредба за класификација на води (Сл.Весник на РМ бр.18/99)
- Уредба за категоризација на води (Сл.Весник на РМ бр.18/99)
- Правилникот за урбанистичко планирање (Службен весник на РСМ бр. 225/20)

Со цел да се обезбеди заштита на животната средина преку запазување на поставените стандарди, потребно е да се има во предвид следното:

- Согласно Законот за животна средина и Уредбата за определување на критериумите врз основа на кои утврдува потребата за спроведување на постапката за оценка на влијанијата врз животната средина (Сл.Весник на РМ бр.74/05), потребно е да се утврди потреба за спроведување на постапка за оценка на влијанието на проектот врз животната средина. Потребата од оценка на влијанието врз животната средина ја донесува органот на државна управа надлежен за работите од областа на животната средина.

Согласно Законот за животна средина како и Законот за заштита на природата, правните и физичките лица кои вршат дејности или активности кои не спаѓаат во проектите за кои се спроведува постапка за оценка на влијанието врз животната средина се должни да изготват Елаборат за заштита на влијанието врз животната средина, со цел да се оцени влијанието на дејностите или активностите врз животната средина, пред да започнат со спроведување на проектот и истиот да го достават до органот надлежен за одобрување на проектот. При донесувањето на овој ДУП според кој се изработува УП за градежна парцела 1.1. е донесена Одлука за неспроведување на Стратегиска оценка за влијание врз животната средина, донесена од Градоначалникот на општината бр. 20-698/2 од 18.07.2014г по која Има позитивно Известување од Министерството за животна средина и просторно планирање бр. 15-7950/2 од 24.07.2014г.

Согласно Законот за водите ("Службен весник на Република Македонија" бр. 87/08, 6/09, 161/09, 83/10, 51/11 и 44/12) и подзаконските акти донесени врз основа на Законот за води, член 131, став 2, алинеа 3 е дефиниран крајбрежен појас на водотеци и природни и вештачки езера. Согласно овој член крајбрежниот појас изнасува 50м од највисокиот утврден водостој на езерата кои за Охридското езеро изнесува 693,75 мнм. Истото при донесувањето на ДУП за 17.4... параметрите предвидени во законот за води се

испочитувани и во однос на каналот билјанини извори и во однос на Охридското езеро.
- Согласно законот за управување со отпад, создавачите на отпад се должни во најголема мера да го избегнат создавањето на отпад и да ги намалат штетните влијанија на отпадот врз животната средина и животот и здравјето на луѓето.
-Заштита, унапредување и адекватно користење на природните предели, амбиенти и пејсажите во предвидениот простор.

Притоа создавачот или поседувачот на отпадни материи и емисии ги сноси сите трошоци за евентуално предизвиканите нарушувања во животната средина.

6.2. Мерки за заштита на животната средина

Во современото планирање на просторот задачите на заштита на природата се усмерени особено на активно уредување и заштита на природата и животната средина, санирање на можни штети и повторно воспоставување на природната средина. Заштитата на природата ја опфаќа заштитата на биолошката разновидност, заштитата на пределската разновидност и заштитата на природното наследство.

Во мислењето по бараните податоци и информации добиени од Министерството за животна средина и просторно планирање, Управа за животна средина Скопје, во постапката за донесување и добивање на согласност на предметниот **ДУП за ИЗМЕНУВАЊЕ И ДОПОЛНУВАЊЕ НА ДУП ЗА УЗ17, УБ 17.4, БЛОК 3, Охрид**, констатирано е дека просторот на предметниот плански опфат на проектот не влегува во граници на заштитени подрачја утврдени со закон, евидентно со документите кои се приложени при добивањето на согласноста по предметниот ДУП, во чии граници се наоѓа предметната градежна парцела 1.1. за која се работи овој Урбанистички проект.

Притоа, со реализацијата на УП за парцелирано градежно земјиште на конкретниот проектен опфат не се загрозуваат природни реткости, така да не е потребно да се преземат мерки за заштита согласно Законот за заштита на природата (Сл. Весник на РМ бр. 67/04, 14/06 и 84/07).

6.3. Мерки за заштита на културно-историско наследство

Просторот на предметниот плански опфат на проектот не влегува во граници на заштитени подрачја утврдени со закон, меѓутоа предметниот плански опфат се наоѓа во граници на природно и културно наследство на Охридскиот регион. Управувањето на овој регион се остварува со спречување на активности кои негативно влијаат врз исклучителните вредности на природното наследство на Охридскиот регион.
За таа цел при донесувањето на **ДУП за ИЗМЕНУВАЊЕ И ДОПОЛНУВАЊЕ НА ДУП ЗА УЗ17, УБ 17.4, БЛОК 3, Охрид, се изготвени Заштитно-конзерваторски основи бр.УП 17-965 од 23.12.2014г. и Заштитно конзерваторски основи од Министерство за култура -Управа за културно наследство- Скопје, по кои ДУП-от за ИЗМЕНУВАЊЕ И ДОПОЛНУВАЊЕ НА ДУП ЗА УЗ17, УБ 17.4, БЛОК 3,Охрид има добиено позитивно Мислење**

од Министерство за култура -Управа за заштита на културно наследство бр.17-796/2 од 12.03.2015г.

При изработката на оваа проектна документација во целост се применети мерките за управување со светското природно наследство од овој закон, како и мерките за управување предвидени со Планот за управување со природно и културно наследство на Охридскиот регион.

На наше Барање бр. 0307-сл/20 од 02.11.2020г. за податоци и информации до Националната установа Завод за заштита на спомениците на културата и Музеј - Охрид е добиен одговор бр. 13-937/2 од 06.11.2020г. во кој се детално образложени заштитно-конзерваторските услови кои треба да бидат запазени при проектирањето на објектите во предметната градежна парцела. Одговорот е составен дел на УП.

Исто така на Барање на инвеститорите за издавање на Решение за заштитно-конзерваторски услови до Министерство за култура-Управа за заштита на културно наследство – Скопје, добиено е Мислење од Национална установа -Завод за заштита на спомениците на културата и музеј-Охрид. Мислењето е составен дел на УП.

Во него се дадени општи и посебни услови за основниот проект и тоа:

Општи услови:

Проектот треба да биде изготвен согласно со:

-Решение за Заштитно-конзерваторски услови кое го издава Управата за заштита на културно наследство – Скопје

-„Планот за управување со Светското природно и културно наследство на Охридскиот регион со Акциски План 2020-2029“ (Сл.весник бр.45/2020).

- ИЗМЕНУВАЊЕ И ДОПОЛНУВАЊЕ НА ДУП ЗА УЗ17, УБ 17.4, БЛОК 3, Охрид, плански период 2013-2018, донесен со Одлука бр. 08-5867/22 од 12.05.2015г. и добиена Согласност од Министерство за транспорт и врски бр. 24-6501/2 од 17.04.2015г, за кој НУ Завод и Музеј Охрид има изготвено заштитно-конзерваторски основи бр. 13-1707/2 од ноември 2014г. за кои Министерството за култура, УЗКН-Скопје, има издадено Решение УП бр.17-965 од 23.12.2014г.

-законот за заштита на културното наследство

-општите прописи за проектирање согласно законот за градење

Посебни услови:

Архитектонското обликување да биде со контролиран габарит; каде се користат материјали и бои приспособени на природните обележја на околниот простор и традиционалната архитектура со богатство на материјали и форми кои ги зачувава изворните, историските, урбанистичко – архитектонски уметнички и естетски вредности на заштитеното подрачје во рамките на природното и културното наследство на Охридскиот регион а кои ќе придонесат за наменско оспособување на објектот кон современите потреби на стопанските, туристичките, културните и други дејности.

Бидејќи се работи за една поголема градежна парцела која треба да биде оформена во урбанистичкиот план, за која во планот е утврдена поголема рамковна површина за градење, урбанистичко-архитектонското обликување, планерот треба да го врши со уситнување, односно предвидување на комплекс од повеќе градби, со габарити кои се усогласени

со контекстот и не ја нарушуваат визуелната перцепција кон целината „Старо градско јадро“.

Со оглед на тоа што градежната парцела е оддалечена од езерскиот брег за 84,2 м и е оддалечена од каналот Студенчишта за 109,8 м и со оглед на тоа што во непосредната околина на градежната парцела веќе се изградени објекти со висина дури и до П+5 ката, а според „Планот за управување со Светското природно и културно наследство на Охридскиот Регион” за зона Крајбрежје во која припаѓа градежната парцела не се предвидени параметри за процент на изграденост и максимална висина, така расчленетите градежни парцели со своите модуларно пропорциски елементи на посебните објекти треба да бидат обработени со не поголем процент на изграденост од 50% и катност до П+4, кои ќе ја почитуваат стекнатата амбиентална околина и нема да го нарушат пределот и да ја загрозат исклучителната вредност.

Котата на приземјето да биде не помала од 20 см и не поголема од 90 см од нивото на пристапната улица.

Чистата висина на приземјето да не биде помала од 3,20 м ниту поголема од 4,0 м, додека чистата висина на катовите да не биде поголема од 3,0 м.

Новоформиранатаа силуета треба да биде во контекст со урбаниот и морфолошкиот образец на околните градби и треба да го почитува локалниот карактер и силуетата на просторот каде се гради со висок квалитет на градба и дизајн, кој се постигнува со особено внимание на пропорциите.

Решението на партерот треба да биде разработено така да биде прикажан внатрешниот сообраќај и инфраструктурните градби во рамките на градежната парцела.

Фасадното обликување и поедините архитектонски елементи да бидат пректирани со уситнување на фасадната ѕидна маса во карактеристични пропорции и мерки како и со употреба на декоративни зелени појаси заради вклопување на објектите во самиот амбиент. Дозволени се еркерни испусти на објектите кои не смее да излегуваат надвор од градежната парцела. Исто така поединечните кубуси да завршуваат со рамни зелени тераси збогатени со голем процент на зеленило.

Новопредвидените објекти да се третираат современо од функционален и конструктивен аспект кој ќе ги задоволува асеизмичките потреби за цврстина на градба со класа на намена хотели.

Според анализта на пејсажните вредности на непосредната околина, објектите да се предвидат на доволно растојание со што нема да пречат на правото на визури и инсолациска изложеност на планираните градби и во однос на постојниот изграден фонд.

Со проектот да се внесе разновидност во архитектонската понуда, со која ќе се оплемени сегашната запуштена состојба на местото и ќе се збогати понудата на градот како позната туристичка дестинација со што ќе се потенцираат позитивните вредности од изградбата на ваков тип на градби.

Да се почитуваат пејсажните вредности на непосредната околина и да се обогати околината на објектите, поточно Дворното место треба да се уреди со предвидување на зелени површини не помали од 20% од градежната парцела, согласно со Законот за урбано зеленило (Сл.весник на РМ бр. 11/18);

Бидејќи има основани претпоставки за можни археолошки наоди поради близината на евидентиран археолошки локалитет „Пенелопа“, палафитна населба датирана од неолит до железно време, се задолжува идниот инвеститор на градбите да извршат претходни археолошки истражувања.

Исто така во општите и посебни одредби при реализација на идните градби, да се потенцира дека и покрај претходните археолошки истражувања, доколку при изведување на земјени работи, се наиде на движни или недвижни артефакти, да се постапи во согласност чл.65 и 129 од Законот за заштита на културно наследство, односно да се изврши увид од страна на стручно лице – археолог, и направи записник од увидот со кој ќе се дадат понатамошни смерници во постапката.

Сите горе споменати општи и посебни услови да се вградат во проектот со соодветно образложение за тоа какви визуелни влијанија има новата градба врз пределот во рамките на природното и културното наследство на Охридскиот регион со графички прилози, 3Д прикази и фотомонтажи со постојната околина и објекти од различни агли на гледање, кои ќе го докажат нивното спроведување во проектните решенија.

Проектот да се достави до НУ Завод и Музеј Охрид за „Мислење за усогласеност” со дадените “Заштитно-конзерваторски услови” и „Планот за управување со Светското природно и културно наследство на Охридскиот Регион„.

Доколку при уредувањето на просторот се наиде на археолошки артефакти, односно до откривање на материјални остатоци со културно-историска вредност, потребно е да се постапи согласно чл. 65 и 125 од Законот за заштита на културното наследство (Сл.Весник на РМ бр. 20/04 и 115/07), односно веднаш да се запре со отпочнатите градежни активности и да се извести надлежната институција за заштита на културното наследство.

6.4. Плански мерки за заштита и спасување

Мерките за заштита и спасување се остваруваат преку организирање на дејства и постапки од превентивен и оперативен карактер, кои ги подготвува и спроведува Републиката односно локалната самоуправа согласно Законот за заштита и спасување-пречистен текст (Сл. весник на РМ бр.93/12) и Уредбата за начинот на применување на мерките за заштита и спасување, при планирање и уредување на просторот и населбите, во проектите и изградба на објектите како и учество во техничкиот преглед(Сл.весник на РМ бр.105/05),

Заради организирано спроведување и спасувањето, учесниците во системот донесуваат План за заштита и спасување од природни непогодии и други несреќи.

Истиот содржи превентивни и оперативни мерки и постапки за заштита и спасување.

Мерките за заштита и спасување задолжително се применуваат:

ЗАШТИТА И СПАСУВАЊЕ ОД ПОЖАРИ, ЕКСПЛОЗИИ И ОПАСНИ МАТЕРИИ

При изработка на УП за парцелирано градежно земјиште, да се почитуваат пропишаните мерки за заштита од пожари, согласно Законот за заштита и спасување (пречистен текст СВ на РСМ бр. 93/12), Законот за

пожарникарство (СВ на РСМ бр 67/04, 81/07, 55/13) и другите позитивни прописи со кои е регулирана оваа област.

Во однос на заштитата од пожари, во наведената документација да се реши и громобранската инсталација, со цел да нема појава на зголемено пожарно оптоварување.

ЗАШТИТА И СПАСУВАЊЕ ОД ПОПЛАВИ, УРИВАЊЕ НА БРАНИ И ДРУГИ АТМОСФЕРСКИ НЕПОГОДИ

При изработка на УП за парцелирано градежно земјиште, да се предвидат и пропишат мерките за заштита од поплави, уривање на брани и други атмосверски непогоди согласно Законот за заштита и спасување (пречистен текст Сл. Весник на РСМ бр. 93/12), и другите позитивни прописи со кои е регулирана оваа област.

ЗАШТИТА И СПАСУВАЊЕ ОД УРНАТИНИ

Заштитата од урнатини, како превентивна мерка, се утврдува во урбанистичките решенија во текот на планирање на просторот, урбанизирање на населбите и изградбата на објектите.

Во урбанистичките решенија се утврдува претпоставениот степен на урнатини, нивниот однос према слободните површини и степенот на проодност на сообраќајниците.

Заштитата од урнатини се обезбедува со изградба на оптимално отпорни објекти согласно сеизмолошката карта на РСМ.

Согласно Процената на загрозеност од природни непогоди и други несреќи на опфатот за кој се однесува овој план, а имајки ги предвид одредбите од Законот за заштита и спасување (пречистен текст СВ на РСМ бр. 93/12), може да се вградат и други мерки за заштита и спасување.Исто така, при проектирањето, да се имаат предвид одредбите од Правилникот за мерки за заштита и спасување од пожари, експлозии и опасни материи. (СВ на РСМ број 32/11), како и обврската при изградба на објекти да се изготвува техничка документација - елаборат за заштита од пожари, експлозии и опасни материи кој е дел од процесот за добивање на одобрение за градење.

6.5. Мерки за спрежување на бариери за лица со инвалитет

Условите за движење на инвалидизирани лица се пропишани во точка 13, од Правилникот за стандарди и нормативи за урбанистичко планирање (Сл. весник на РМ бр. 142/10). Според овој Правилник составен дел на урбанистичките планови се конкретни мерки за создавање на услови за непречено движење на инвалидизирани лица во рамките на планскиот опфат.

Површините за движење на пешаците (тротоари, пешачки улици, пешачки патеки, плоштади и плоштатки), секаде каде дозволуваат условите мора да се со континуирана нивелета, без скалести денивелации, со подолжен наклон од најмногу 8,33%;

Доколку јавните пешачки површини се на терен со големи висински разлики кои мора да се совладаат со скали, со урбанистички план задолжително се предвидува алтернативна врска со рампа со пад мак. 8,33% или 1:12. Овие рампи се димензионираат за двосмерно движење на лица во колички при што нејзината најмала ширина е 1,65м., а оптимална ширина 1.80м.

Во зависност од наклонот на рампата, ограничена е нејзината должина: за наклон 8,33% (1:12) мак. должина на рампата е 9,0 м, за наклон 6,66% (1:15) мак. должина на рампата е 12.0м. за наклон 5.0% (1:20) мак. должина на рампата е 15.0м, а за неопходни поголеми должини на рампата, задолжително се планира одморалиште, со најмала должина е 1.50м, а оптимална должина е 1.80м.

При планирање на елементи на уличната мрежа, задолжително се предвидуваат рампи за секој пешачки премин за совладување на денивелацијата помеѓу тротоарот и коловозот:

Минималната ширина на рампата е 1.00м, а оптималната ширина е 1.80 м; најголем наклон на рампата е 20% (1:5), а оптималниот наклон е 8,33% (1:12).

Постојната и времената урбана опрема на јавните пешачки површини не смее да претставува архитектонска бариера и да го попречува или отежнува сообраќајот на пешаците, а особено на инвалидизираните лица со колички.

Гостивар, **изработил:**
октомври, 2021 год. **Валентина Попоска, диа**

7. Прилози кон текстуалниот дел

- **7.1 Извештај од извршена стручна ревизија**
- **7.2 Геодетски елаборат за ажурирана геодетска подлога**
- **7.3 Геодетски елаборат за нумерички податоци за градежна парцела**

дооел "НИМАЕР" -СТРУГА д.е. СКОПЈЕ
ул."Лондонска"бр.19,Т.Ц "Олимпик"лок.54-СКОПЈЕ, ТЕЛ/ФАХ 02/620 0995, МОБ.ТЕЛ. 078 212 727, е-мал: nimaer06@yahoo.com, nimaer06@gmail.com, www.nimaer.com.mk

дооел "Н И М А Е Р"- д.е. СКОПЈЕ
БР. 03-369/20
ОКТОМВРИ 2021 година
С К О П Ј Е

ИЗВЕШТАЈ ОД ИЗВРШЕНА СТРУЧНА РЕВИЗИЈА

НА УРБАНИСТИЧКИ ПРОЕКТ
ЗА ПАРЦЕЛИРАНО ГРАДЕЖНО ЗЕМЈИШТЕ

ЗА ГРАДЕЖНА ПАРЦЕЛА ГП_1.1
НА КП 5614/1; 6471/4; 5614/10 и КП 6471/8,
КО ОХРИД 4, /ИЗМЕНУВАЊЕ И ДОПОЛНУВАЊЕ НА ДУП ЗА УЗ 17,, УБ 17.4, БЛОК 3, ОХРИД/ со поединечна намена Б 5.1 - ХОТЕЛСКИ КОМПЛЕКСИ
ОХРИД, ОПШТИНА ОХРИД

ОКТОМВРИ 2021 ГОДИНА
С К О П Ј Е

Место:	КО ОХРИД 4, ОПШТИНА ОХРИД
Нарачател:	ПЕ-ПУЛС, ДООЕЛ, Охрид
Предмет:	*Извештај за извршена стручна ревизија за Урбанистички проект ЗА* ПАРЦЕЛИРАНО ГРАДЕЖНО ЗЕМЈИШТЕ за ГРАДЕЖНА ПАРЦЕЛА ГП_1.1 на КП 5614/1; 6471/4; 5614/10 и КП 6471/8, КО ОХРИД 4 /ИЗМЕНУВАЊЕ И ДОПОЛНУВАЊЕ НА ДУП ЗА УЗ 17,, УБ 17.4, БЛОК 3, ОХРИД/ поединечна намена Б 5.1 - ХОТЕЛСКИ КОМПЛЕКСИ ОПШТИНА ОХРИД
Извршител:	Друштво за планирање, проектирање и инженеринг дооел „НИМАЕР“ -СТРУГА де СКОПЈЕ
Адреса:	ул. “Лондонска бр.19, ТЦ Олимпико лок. 34, Скопје
Телефон:	02/620 0995
e-mail:	nimaer06@yahoo.com
Фаза:	Стручна Ревизија
Технички број:	03-369/20
Датум на изработка:	ОКТОМВРИ 2021

РАБОТЕН ТИМ

РЕВИДЕНТИ:

- Благоја Радевски, диа
- Марија Радевска,Бероска миа

УПРАВИТЕЛ ,
Благоја Радевски , *диа*

ЦЕНТРАЛЕН РЕГИСТАР НА РЕПУБЛИКА СЕВЕРНА МАКЕДОНИЈА лица

Трговски регистар и регистар на други правни лица

www.crm.com.mk

Дигитално потпишан од: CRRSM
Централен Регистар на Република Северна Македонија
Датум и час на потпишување: 28.06.2021 во 21:50:23
Издавач на сертификатот: KIBSTrust Issuing CA for e-Seals
Сертификатот е валиден до: 20.04.2024
Документот е дигитално потпишан и е правно валиден

Број: 0809-50/155020210056267
Датум и време: 28.6.2021 г. 21:50:15

/Електронски издаден документ/

П О Т В Р Д А

за регистрирана дејност

ТЕКОВНИ ПОДАТОЦИ ЗА СУБЈЕКТОТ	
ЕМБС:	5111307
Назив:	Друштво за градежништво, трговија и услуги НИМАЕР Благоја ДООЕЛ увоз-извоз Струга
Седиште:	ВЕЉКО ВЛАХОВИЌ бр.20-а СТРУГА, СТРУГА

ПОДАТОЦИ ЗА РЕГИСТРИРАНА ДЕЈНОСТ	
Предмет на работење:	Регистрирана е општа клаузула за бизнис
Приоритетна дејност/ главна приходна шифра:	71.11 - Архитектонски дејности
Други дејности во внатрешниот промет:	Нема
Евидентирани дејности во надворешниот промет:	Има
Одобренија, дозволи, лиценци, согласности:	Нема

Правна поука: Против овој реален акт може да се изјави приговор до Централниот регистар на Република Северна Македонија во рок од 8 дена од денот на приемот.

Број: 0809-50/155020210056267

Страна 1 од 1

РЕПУБЛИКА МАКЕДОНИЈА
МИНИСТЕРСТВО ЗА ТРАНСПОРТ И ВРСКИ
СКОПЈЕ

Врз основа на член 16 став (6) од Законот за просторно и урбанистичко планирање, Министерството за транспорт и врски издава

Л И Ц Е Н Ц А
ЗА РЕВИЗИЈА НА УРБАНИСТИЧКИ ПЛАНОВИ

НА

Друштво за градежништво, трговија и услуги НИМАЕР Благоја ДООЕЛ увоз-извоз Струга

(назив, седиште, адреса и ЕМБС на правното лице)

ул.Вељко Влаховиќ бр. 20-а Струга, ЕМБС:5111307

ЛИЦЕНЦАТА Е СО ВАЖНОСТ ДО: **08.07.2023 година**

Број: **01**

08.07.2016 година
(ден, месец и година на издавање)

МИНИСТЕР

Владо Мисајловски

Република Северна Македонија
КОМОРА НА ОВЛАСТЕНИ АРХИТЕКТИ
И ОВЛАСТЕНИ ИНЖЕНЕРИ

Врз основа на член 67 од Законот за урбанистичко планирање,
(„Службен весник на Република Северна Македонија" бр. 32 од 10 февруари 2020 г.
Комората на овластени архитекти и овластени инженери издава

ПОТВРДА

ЗА ИСПОЛНУВАЊЕ НА УСЛОВОТ ЗА ВРШЕЊЕ

РЕВИЗИЈА НА УРБАНИСТИЧКИ ПЛАНОВИ

на

БЛАГОЈА РАДЕВСКИ

дипломиран инженер архитект (NQF – VII/1)

потврдата се издава на НЕОПРЕДЕЛЕНО ВРЕМЕ
и важи додека лицето носител на потврдата ги исполнува условите
пропишани во овој закон и во статутот на комората

Број: **0.0104**

Издадено на: 15.09.2020 год.

Претседател на
Комората на овластени архитекти
и овластени инженери

Проф. д-р Миле Димитровски
дипл.маш.инж.

Врз основа на член 48 од Законот за урбанистичко планирање (Сл. весник на Р.С.М. бр. 32/20) и Правилникот за урбанистичко планирање (Сл. весник на Р.С.М. бр. 225/20), а во врска со изработка на Стручна ревизија на **Урбанистички проект за ПАРЦЕЛИРНО ГРАДЕЖНО ЗЕМЈИШТЕ за ГРАДЕЖНА ПАРЦЕЛА ГП_1.1 НА КП 5614/1; 6471/4; 5614/10 и КП 6471/8, КО ОХРИД 4 /ИЗМЕНУВАЊЕ И ДОПОЛНУВАЊЕ НА ДУП ЗА УЗ 17,, УБ 17.4, БЛОК 3, ОХРИД/ поединечна намена Б 5.1 - ХОТЕЛСКИ КОМПЛЕКСИ, ОПШТИНА ОХРИД,** Друштво за градежништво, трговија и услуги "НИМАЕР" дооел -СТРУГА, д.е. СКОПЈЕ , го издава следното :

Р Е Ш Е Н И Е

ЗА НАЗНАЧУВАЊЕ НА РЕВИДЕНТИ

За изработка на Стручна ревизија на **Урбанистички проект за ПАРЦЕЛИРНО ГРАДЕЖНО ЗЕМЈИШТЕ за ГРАДЕЖНА ПАРЦЕЛА ГП_1.1 НА КП 5614/1; 6471/4; 5614/10 и КП 6471/8, КО ОХРИД 4 /ИЗМЕНУВАЊЕ И ДОПОЛНУВАЊЕ НА ДУП ЗА УЗ 17,, УБ 17.4, БЛОК 3, ОХРИД/ поединечна намена Б 5.1 - ХОТЕЛСКИ КОМПЛЕКСИ, ОПШТИНА ОХРИД,** со технички број **03-369/20**, како извршители се назначуваат:

РЕВИДЕНТИ:

- Благоја Радевски, диа
- Марија Радевска,Бероска миа

Ревидентите се должни ревизијата да ја изработат согласно Законот за урбанистичко планирање (Сл. весник на Р.С.М. бр. 32/20), Правилникот за урбанистичко планирање (Сл. весник на Р.С.М. бр. 225/20), како и другите важечки прописи и нормативи од областа на урбанизмот.

УПРАВИТЕЛ

Благоја Радевски,диа

И З В Е Ш Т А Ј

ОД ИЗВРШЕНА СТРУЧНА РЕВИЗИЈА НА УРБАНИСТИЧКИ ПРОЕКТ за ПАРЦЕЛИРНО ГРАДЕЖНО ЗЕМЈИШТЕ за ГРАДЕЖНА ПАРЦЕЛА ГП_1.1 НА КП 5614/1; 6471/4; 5614/10 и КП 6471/8, КО ОХРИД 4 /ИЗМЕНУВАЊЕ И ДОПОЛНУВАЊЕ НА ДУП ЗА УЗ 17,, УБ 17.4, БЛОК 3, ОХРИД/ поединечна намена Б 5.1 - ХОТЕЛСКИ КОМПЛЕКСИ, ОПШТИНА ОХРИД

Согласно одредбите на Член 62 став (5) од Законот за урбанистичко планирање (Сл. весник на Р.С.М. бр. 32/20), на урбанистички проект се врши Стручна ревизија. Стручна ревизија на урбанистички проект може да врши правно лице кое ги исполнува условите од Член 68 ставови (3) и (4) или поседува важечка лиценца за ревизија на урбанистички планови согласно Член 103 став (3).

Согласно споменатите законски одредби и согласно Член 70 став (3) од Законот за урбанистичко планирање (Сл. весник на Р.С.М. бр. 32/20), дооел НИМАЕР-Струга д.е. Скопје може да врши Стручни ревизии на урбанистички проекти.

1.НАСЛОВ И НАСЛОВНИ ПОДАТОЦИ ОД УРБАНИСТИЧКИОТ ПРОЕКТ НА КОЈ СЕ ВРШИ СТРУЧНА РЕВИЗИЈА

Стручната ревизија се врши врз основа на добиената планска документација **Урбанистички проект за ПАРЦЕЛИРНО ГРАДЕЖНО ЗЕМЈИШТЕ за ГРАДЕЖНА ПАРЦЕЛА ГП_1.1 НА КП 5614/1; 6471/4; 5614/10 и КП 6471/8, КО ОХРИД 4 /ИЗМЕНУВАЊЕ И ДОПОЛНУВАЊЕ НА ДУП ЗА УЗ 17,, УБ 17.4, БЛОК 3, ОХРИД/ поединечна намена Б 5.1 - ХОТЕЛСКИ КОМПЛЕКСИ, ОПШТИНА ОХРИД,** проследен до ревидентите заедно со пратечка документација.

- **Урбанистички проект за ПАРЦЕЛИРНО ГРАДЕЖНО ЗЕМЈИШТЕ за ГРАДЕЖНА ПАРЦЕЛА ГП_1.1 НА КП 5614/1; 6471/4; 5614/10 и КП 6471/8, КО ОХРИД 4 /ИЗМЕНУВАЊЕ И ДОПОЛНУВАЊЕ НА ДУП ЗА УЗ 17,, УБ 17.4, БЛОК 3, ОХРИД/ поединечна намена Б 5.1 - ХОТЕЛСКИ КОМПЛЕКСИ, ОПШТИНА ОХРИД,** се состои од текстуален и графички дел**.**

Наслов: **Урбанистички проект за ПАРЦЕЛИРНО ГРАДЕЖНО ЗЕМЈИШТЕ за ГРАДЕЖНА ПАРЦЕЛА ГП_1.1 НА КП 5614/1; 6471/4; 5614/10 и КП 6471/8, КО ОХРИД 4 /ИЗМЕНУВАЊЕ И ДОПОЛНУВАЊЕ НА ДУП ЗА УЗ 17,, УБ 17.4, БЛОК 3, ОХРИД/ поединечна намена Б 5.1 - ХОТЕЛСКИ КОМПЛЕКСИ, ОПШТИНА ОХРИД**

Изработувач: Друштвото за проектирање, ревизија и надзор "ПОЛОГПРОЕКТ-ПРО" доо Гостивар, врз основа на приложената Лиценца за изработување на урбанистички планови број 0103 од 08.01.2019 година.

Технички број: **54/20** .

Датум: СЕПТЕМВРИ 2021

Работен тим: Планер потписник

1. Валентина Попоска, диа. - овластување бр. 0.0078
2. СиЈче Трифуновска, диа. - овластување бр. 0.0634
3. Васил Петкоски, диа, овл.бр.0.0054

Нарачател: ПЕ-ПУЛС, ДООЕЛ, Охрид

УРБАНИСТИЧКИ ПРОЕКТ за ПАРЦЕЛИРНО ГРАДЕЖНО ЗЕМЈИШТЕ за ГРАДЕЖНА ПАРЦЕЛА ГП_1.1 НА КП 5614/1; 6471/4; 5614/10 и КП 6471/8, КО ОХРИД 4 /ИЗМЕНУВАЊЕ И ДОПОЛНУВАЊЕ НА ДУП ЗА УЗ 17,, УБ 17.4, БЛОК 3, ОХРИД/ поединечна намена Б 5.1 - ХОТЕЛСКИ КОМПЛЕКСИ, ОПШТИНА ОХРИД

А. Содржина на текстуален дел од урбанистичкиот проект

1. Проектна програма;
- Опис на проектниот опфат;
- Проектни барања за градбите во рамките на проектниот опфат;
- Проектни барања за инфраструктура,
2. Инвентаризација на снимен изграден градежен фонд, вкупна физичка супраструктура и инфраструктура во рамките на проектниот опфат;
3. Опис и образложение на проектниот концепт на урбанистичкото решение во градежната парцела, во која е утврден простор определен со градежни линии во кој може да се поставуваат повеќе градби;
- дејности и активности кои се одвиваат во градбите во градежната парцела со нумерички показатели на урбанистичките параметри за секоја градба поединечно;
- внатрешни сообраќајници и начин на обезбедување на потребен број на паркинг места;
- партерно решение со хортикултура;
- водови и инсталации на инфраструктурите;
4. Детални услови за проектирање и градење;
5. Мерки за:
- заштита на животната средина;
- заштита и спасување;
- обезбедување на пристапност за лица со инвалидност;
- за заштита на природното и културното наследство;
- други мерки согласно мислења од надлежни субјекти;
7. Прилози кон текстуалниот дел;
- извештај од извршена стручна ревизија;
- геодетски елаборат за ажурирана геодетска подлога

Б. Содржина на Графички дел од урбанистичкиот проект

1. Извод од урбанистички план со нанесен проектен опфат;
2. Ажурирана геодетска подлога преземена од геодетскиот елаборат;
3. Табела со нумерички показатели на урбанистичките параметри за проектниот опфат;
4. Табела со нумерички показатели на урбанистичките параметри за градбите во проектниот опфат;
5. Урбанистичко решение на проектниот опфат;
6. Архитектонски идеен проект за градбите

- **ПОТВРДА ДЕКА ПРОЕКТНИТЕ РЕШЕНИЈА СЕ ИЗРАБОТЕНИ ВО СОГЛАСНОСТ СО ЗАКОНИТЕ, ПРОПИСИТЕ, СТАНДАРДИТЕ И НОРМАТИВИТЕ ШТО ЈА УРЕДУВААТ ОБЛАСТА НА УРБАНИСТИЧКОТО ПЛАНИРАЊЕ**

Се потврдува дека понудените проектни решенија од **УРБАНИСТИЧКИ ПРОЕКТ за ПАРЦЕЛИРНО ГРАДЕЖНО ЗЕМЈИШТЕ за ГРАДЕЖНА ПАРЦЕЛА ГП_1.1 НА КП 5614/1; 6471/4; 5614/10 и КП 6471/8, КО ОХРИД 4 /ИЗМЕНУВАЊЕ И ДОПОЛНУВАЊЕ НА ДУП ЗА УЗ 17,, УБ 17.4, БЛОК 3, ОХРИД/ поединечна намена Б 5.1 - ХОТЕЛСКИ КОМПЛЕКСИ, ОПШТИНА ОХРИД, се во согласност** со законите, прописите, стандардите и нормативите што ја уредуваат областа на урбанистичкото планирање.

- **ПОТВРДА ДЕКА ПРОЕКТНИТЕ РЕШЕНИЈА СЕ ВО СОГЛАСНОСТ СО ПЛАНОВИТЕ ОД ПОВИСОКО НИВО НА ПЛАНИРАЊЕ**

Се потврдува дека понудените проектни решенија од **УРБАНИСТИЧКИ ПРОЕКТ за ПАРЦЕЛИРНО ГРАДЕЖНО ЗЕМЈИШТЕ за ГРАДЕЖНА ПАРЦЕЛА ГП_1.1 НА КП 5614/1; 6471/4; 5614/10 и КП 6471/8, КО ОХРИД 4 /ИЗМЕНУВАЊЕ И ДОПОЛНУВАЊЕ НА ДУП ЗА УЗ 17,, УБ 17.4, БЛОК 3, ОХРИД/ поединечна намена Б 5.1 - ХОТЕЛСКИ КОМПЛЕКСИ, ОПШТИНА ОХРИД, се во согласност** со одредбите од ДУП за ИЗМЕНУВАЊЕ И ДОПОЛНУВАЊЕ НА ДУП ЗА УЗ17, УБ 17.4, БЛОК 3,Охрид врз основа на кој се изработува предметниот урбанистички проект.

- **ИЗВЕШТАЈ ЗА ОПРАВДАНОСТА НА ПРЕДЛОЖЕНИТЕ ПРОЕКТНИ РЕШЕНИЈА ОД АСПЕКТ НА ОСТВАРУВАЊЕ НА ЦЕЛИТЕ И НАЧЕЛАТА ОД ЗАКОНОТ**

Ревидентите ценат дека понудените проектни решенија од **УРБАНИСТИЧКИ ПРОЕКТ за ПАРЦЕЛИРНО ГРАДЕЖНО ЗЕМЈИШТЕ за ГРАДЕЖНА ПАРЦЕЛА ГП_1.1 НА КП 5614/1; 6471/4; 5614/10 и КП 6471/8, КО ОХРИД 4 /ИЗМЕНУВАЊЕ И ДОПОЛНУВАЊЕ НА ДУП ЗА УЗ 17,, УБ 17.4, БЛОК 3, ОХРИД/ поединечна намена Б 5.1 - ХОТЕЛСКИ КОМПЛЕКСИ, ОПШТИНА ОХРИД, се оправдани** во контекст на остварување на целите и начелата од Член 9 на Законот за урбанистичко планирање (Сл. весник на Р.С.М. бр. 32/20).

- **ИЗВЕШТАЈ ЗА ОПРАВДАНОСТА НА ПРЕДЛОЖЕНИТЕ ПРОЕКТНИ РЕШЕНИЈА ОД АСПЕКТ НА ОСТВАРУВАЊЕ НА ПРОГРАМСКИТЕ ЦЕЛИ И БАРАЊА ОД ПРОЕКТНАТА ПРОГРАМА**

Ревидентите ценат дека понудените проектни решенија од **УРБАНИСТИЧКИ ПРОЕКТ за ПАРЦЕЛИРНО ГРАДЕЖНО ЗЕМЈИШТЕ за ГРАДЕЖНА ПАРЦЕЛА ГП_1.1 НА КП 5614/1; 6471/4; 5614/10 и КП 6471/8, КО ОХРИД 4 /ИЗМЕНУВАЊЕ И ДОПОЛНУВАЊЕ НА ДУП ЗА УЗ 17,, УБ 17.4, БЛОК 3, ОХРИД/ поединечна намена Б 5.1 - ХОТЕЛСКИ КОМПЛЕКСИ, ОПШТИНА ОХРИД, се оправдани** во контекст на остварување на програмските цели и барања од Проектната програма заверена од нарачателот – барател за одобрување на урбанистичкиот проект.

- **ОЦЕНКА НА РЕАЛНОСТА И ОСТВАРЛИВОСТА НА ПРЕДЛОЖЕНИТЕ ПРОЕКТНИ РЕШЕНИЈА**

Ревидентите ценат дека понудените проектни решенија од **УРБАНИСТИЧКИ ПРОЕКТ за ПАРЦЕЛИРНО ГРАДЕЖНО ЗЕМЈИШТЕ за ГРАДЕЖНА ПАРЦЕЛА ГП_1.1 НА КП 5614/1;**

6471/4; 5614/10 и КП 6471/8, КО ОХРИД 4 /ИЗМЕНУВАЊЕ И ДОПОЛНУВАЊЕ НА ДУП ЗА УЗ 17,, УБ 17.4, БЛОК 3, ОХРИД/ поединечна намена Б 5.1 - ХОТЕЛСКИ КОМПЛЕКСИ, ОПШТИНА ОХРИД, се издржани и реално остварливи.

- **УКАЖУВАЊЕ НА НЕДОСТАТОЦИ ШТО ТРЕБА ДА БИДАТ КОРИГИРАНИ И ОТСТРАНЕТИ**

Не се воочени недостатоци што треба да бидат коригирани и отстранети.

- **УКАЖУВАЊА И СТРУЧНИ ПРЕПОРАКИ ЗА АЛТЕРНАТИВНО РЕШАВАЊЕ НА ОДРЕДЕНИ ПРОБЛЕМИ ВО ПРОСТОРОТ КОИ МОЖАТ ДА БИДАТ УНАПРЕДУВАЊЕ НА РЕШЕНИЈАТА ПРЕДЛОЖЕНИ ОД ИЗГОТВУВАЧОТ НА ПРОЕКТОТ**

Не се предлагаат укажувања и стручни препораки за алтернативно решавање на проблеми во просторот.

- **ЗАКЛУЧОК**

Врз основа на претходно дадените потврди, извештаи, оценки и укажувања, ревидентите го донесоа следниот заклучок:

1.1. Ревидентите подтврдуваат дека понудените проектни решенија од **УРБАНИСТИЧКИ ПРОЕКТ за ПАРЦЕЛИРНО ГРАДЕЖНО ЗЕМЈИШТЕ за ГРАДЕЖНА ПАРЦЕЛА ГП_1.1 НА КП 5614/1; 6471/4; 5614/10 и КП 6471/8, КО ОХРИД 4 /ИЗМЕНУВАЊЕ И ДОПОЛНУВАЊЕ НА ДУП ЗА УЗ 17,, УБ 17.4, БЛОК 3, ОХРИД/ поединечна намена Б 5.1 - ХОТЕЛСКИ КОМПЛЕКСИ, ОПШТИНА ОХРИД**, се прифатливи и соодветни.

1.2. Ревидентите ценат дека **УРБАНИСТИЧКИ ПРОЕКТ за ПАРЦЕЛИРНО ГРАДЕЖНО ЗЕМЈИШТЕ за ГРАДЕЖНА ПАРЦЕЛА ГП_1.1 НА КП 5614/1; 6471/4; 5614/10 и КП 6471/8, КО ОХРИД 4 /ИЗМЕНУВАЊЕ И ДОПОЛНУВАЊЕ НА ДУП ЗА УЗ 17,, УБ 17.4, БЛОК 3, ОХРИД/ поединечна намена Б 5.1 - ХОТЕЛСКИ КОМПЛЕКСИ, ОПШТИНА ОХРИД**, е изготвен согласно методологијата регулирана со Законот за урбанистичко планирање (Сл. весник на Р.С.М. бр. 32/20), Правилникот за урбанистичко планирање (Сл. весник на Р.С.М. бр. 225/20) и останатата релевантна законска и подзаконска регулатива и оттаму даваат позитивно мислење на истиот.

1.3. Постапката до конечно одобрување на **УРБАНИСТИЧКИ ПРОЕКТ за ПАРЦЕЛИРНО ГРАДЕЖНО ЗЕМЈИШТЕ за ГРАДЕЖНА ПАРЦЕЛА ГП_1.1 НА КП 5614/1; 6471/4; 5614/10 и КП 6471/8, КО ОХРИД 4 /ИЗМЕНУВАЊЕ И ДОПОЛНУВАЊЕ НА ДУП ЗА УЗ 17,, УБ 17.4, БЛОК 3, ОХРИД/ поединечна намена Б 5.1 - ХОТЕЛСКИ КОМПЛЕКСИ, ОПШТИНА ОХРИД**, со технички број: 54/20 од СЕПТЕМВРИ 2021 година, може да продолжи согласно законската и подзаконската регулатива.

Ревидент:

Благоја Радевски д.и.а

Марија Радевска,Бероска миа

Д Г У „Г Е О М А Р К” ОХРИД ДООЕЛ

ул. „Димитар Влахов” бр. 57А/Лок.6 - Охрид

тел./фах. 046/611-312 ; моб. 070/304-908

деловоден број: 08-315/4
датум: 28.10.2020 год.

ГЕОДЕТСКИ ЕЛАБОРАТ
ЗА ГЕОДЕТСКИ РАБОТИ ЗА ПОСЕБНИ НАМЕНИ

АЖУРИРАНА ГЕОДЕТСКА ПОДЛОГА ЗА ИЗРАБОТКА НА УРБАНИСТИЧКИ ПРОЕКТ ЗА ПАРЦЕЛИРАНО ГРАДЕЖНО ЗЕМЈИШТЕ ЗА УРБАНА ЗАЕДНИЦА 17, УРБАН БЛОК 17.4, БЛОК 3, Г.П. 1.1 – ОХРИД

КП бр. 5614/1, КП бр. 5614/10, КП бр. 6471/4 И КП бр. 6471/8 КО ОХРИД 4

Д.Г.У. „ГЕО МАРК“ ДООЕЛ - ОХРИД

Заверил: **М.П.**

Марјан Милошоски дипл.геод.инг.

_____

(име, презиме и потпис на овластен геодет)

Д Г У ,,Г Е О М А Р К'' ОХРИД ДООЕЛ

ул. ,,Димитар Влахов'' бр. 57А/Лок.6 - Охрид

тел./фах. 046/611-312 ; моб. 070/304-908

СОДРЖИНА НА ГЕОДЕТСКИОТ ЕЛАБОРАТ ЗА ГЕОДЕТСКИ РАБОТИ ЗА ПОСЕБНИ НАМЕНИ

1. **Технички извештај.**
2. **Теренска скица на премерување со утврдена фактичка состојба М=1:1000.**
3. **Оригинални податоци од теренско мерење.**

ПРИЛОЗИ:

4. **Урбанистичко техничка документација – Извод од ДУП Број: 20-5880/2 од 09.07.2020г.**
5. **Доказ за платен надомест за заверка на геодетски елаборат.**
6. **Доказ за платен надомест за користени податоци.**
7. **Оригинал од издадените податоци од ГКИС – Агенција за катастар на недвижности.**

Д Г У „Г Е О М А Р К" ОХРИД ДООЕЛ

ул. „Димитар Влахов" бр. 57А/Лок.6 - Охрид

тел./фах. 046/611-312 ; моб. 070/304-908

ТЕХНИЧКИ ИЗВЕШТАЈ

По барање број 08-315/1, поднесено на 01.10.2020 година од страна на ДПТУ ПЕ-ПУЛС УИ ДООЕЛ Охрид со седиште на ул.„ 7-ми Ноември" бр. 1 – Охрид, изработен е геодетски елаборат за посебни намени – ажурирана геодетска подлога за изработка на урбанистички проект за парцелирано градежно земјиште за Урбана Заедница 17, Урбан Блок 17.4, Блок 3, Г.П. 1.1 - Охрид на КП бр. 5614/1, КП бр. 5614/10, КП бр. 6471/4 и КП бр. 6471/8 во КО Охрид 4.

Од страна на стручни лица: Даме Недески дипл.геод.инг. и Илче Шајноски фиг., на 10.10.2020г., извршен е увид на лице место и утврдување на фактичката состојба на дефинираниот плански опфат за парцелирано градежно земјиште за УЗ 17, УБ 17.4 Блок 3, ГП 1.1, односно имајќи во предвид дефинирање на плански опфат согласно член 3, став(4), точка 5, од Правилникот за поблиска содржина, форма и начин на обработка на ГУП, ДУП, УП за село, УПВНМ и регулациски план на ГУП формата, содржината и начинот на обработка на урбанистичко – плански документации и архитектонско – урбанистичкиот проект и содржината, формата и начинот на обработка на проектот за инфрастрктура (Службен весник на РМ 142/15), во ажурираната геодетска подлога со ажурирање опфатен е и просторот надвор од границата на планскиот опфат во широчина од мин. 20 метри.

Во рамките на утврдениот плански опфат извршено е утврдување на фактичката состојба на околниот карактеристичен детаљ со кои се дефинирани дел од сообраќајници, пристапни улици, патеки, новоизградени објекти и делови од објекти, надземна инсталација и друг карактеристичен детаљ.

<u>ПРИЛОГ: Теренска скица на премерување со утврдена фактичка состојба.</u>

Утврдувањето на фактичката состојба извршено е со инструмент за глобално позиционирање Stonex S8 GNSS со RTK метод, метод на лачни пресеци и метод на одмерување од утврдени позиции.

При обработката и анализата на утврдените податоци од лице место со податоците од катастарската евиденција користени се софтверските платформи Bentley Map V8i, MapStandalone – Terenian и МАК ЕДИТ платформа.

Место и датум:
<u>Охрид, 28.10.2020г.</u>

Изготвил – геод. стручно лице:
<u>Даме Недески, дипл.геод.инг.</u>

Д Г У „Г Е О М А Р К“ О Х Р И Д ДООЕЛ

ул. „Димитар Влахов“ бр. 57А/Лок.6 - Охрид

тел./фах. 046/611-312 ; моб. 070/304-908

АЖУРИРАНА ГЕОДЕТСКА ПОДЛОГА ЗА ИЗРАБОТКА НА УРБАНИСТИЧКИ ПРОЕКТ ЗА ПАРЦЕЛИРАНО ГРАДЕЖНО ЗЕМЈИШТЕ ЗА УРБАНА ЗАЕДНИЦА 17, УРБАН БЛОК 17.4, БЛОК 3, ГП 1.1 - ОХРИД

ТЕРЕНСКА СКИЦА НА ПРЕМЕРУВАЊЕ СО УТВРДЕНА ФАКТИЧКА СОСТОЈБА

КП Бр. 5614/1, КП Бр. 5614/10, КП Бр. 6471/4 И КП Бр. 6471/8 ВО КО ОХРИД 4

РАЗМЕР: 1:1000

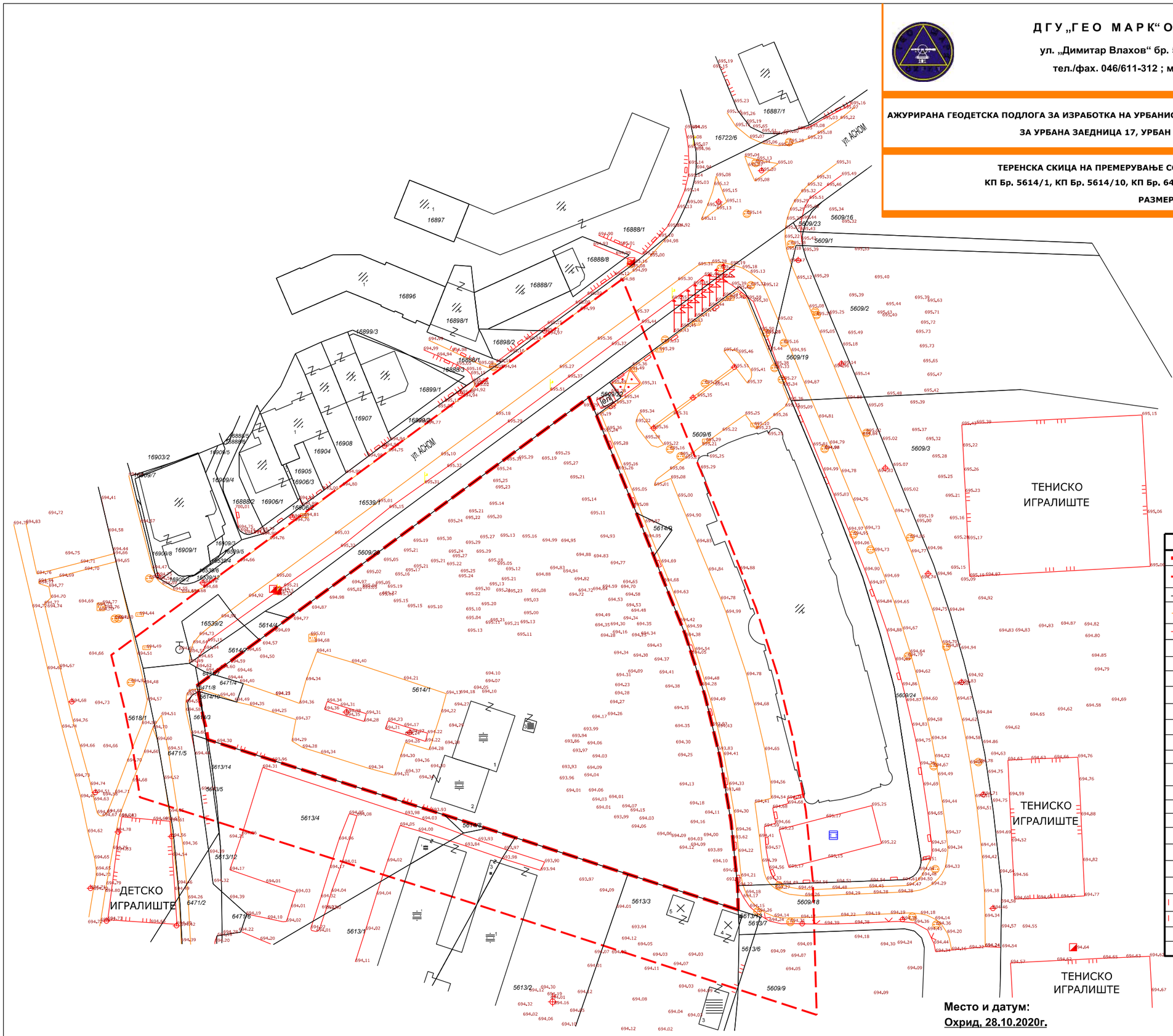

	ЛЕГЕНДА:
	Граници на плански опфат на ГП 1.1, УЗ 17, УБ 17.4;
	Граници на плански опфат на ГП 1.1, УЗ 17, УБ 17.4; зголемен за мин. 20м;
	Граници на катастарска парцела/објекти;
	Линии од естетски карактер (тротоар, еркер, зеленило, итн.);
	Фактичка состојба;
	Базен;
	Сливник;
	Ревизионо окно четириаголно;
	Ревизионо окно кружно;
	Далекувод низок напон - железен;
	Телефонски столб;
	Надземен кабловски орман;
	Директно осветлување;
	Столб за јарбол;
ел	Електроенергетски објекти;
	Индивидуална зграда;
	Помошни згради;
	Деловни објекти;
	Барака;
	Жичана ограда;
	Ѕид како меѓа ѕидана ограда;
	Железна ограда на ѕид;
	Железна ограда;
	Полигонометриска точка;
i.ii	Нивелациски коти.

Место и датум:
Охрид, 28.10.2020г.

Изготвил - геод.стручно лице:
Даме Недески дипл.геод.инг.

```
JB,NM08-315-2020,DT10-10-2020,TM09:54:15
MO,AD0,UN1,SF1.00000000,EC0,E00.0,AU0
--Stonex SurvCE Version 4.01
--CRD: Alphanumeric
--User Defined: MKD_Ohrid
--Equipment:   Stonex,  S8 GNSS, SN:STNS82392016
--Antenna Type: [STXS8GS432A     NONE],RA0.0930m,SHMP0.0620m,L10.0940m,L20.0940m,--L1/L2 GNSS
--Localization File: None
--Geoid Separation File: None
--Grid Adjustment File: None
--GPS Scale: 1.00000000
--Scale Point not used
--RTK Method: RTCM V3.0, Device: Internal GSM, Network: NTRIP iMAX-Auto
BP,PNiMAX-Auto_14,LA41.073831276900,LN20.473856584408,EL773.0735,AG0.0000,PA0.0940,ATUNK,SRROVER,--
--Entered Rover HR: 2.4500 m, Vertical
LS,HR2.5440
GPS,PNKANAL,LA41.061442842200,LN20.482995299000,EL738.341000,--
--GS,PNKANAL,N 4551177.0708,E 484343.3904,EL694.2135,--
--GT,PNKANAL,SW2126,ST546959000,EW2126,ET546959000
--HSDV:0.028, VSDV:0.030, STATUS:FIXED, SATS:14, PDOP:2.205, HDOP:0.800, VDOP:2.055, TDOP:2.005, GDOP:0.918, NSDV:0.020, ESDV:0.020
GPS,PNF1T,LA41.061842027600,LN20.483024374400,EL738.730000,--
--GS,PNF1T,N 4551300.1824,E 484350.4450,EL694.5971,--
--GT,PNF1T,SW2126,ST547101000,EW2126,ET547101000
--HSDV:0.028, VSDV:0.030, STATUS:FIXED, SATS:13, PDOP:2.577, HDOP:0.900, VDOP:2.415, TDOP:2.307, GDOP:1.149, NSDV:0.020, ESDV:0.020
GPS,PNF2T,LA41.061839138000,LN20.483043885200,EL738.592000,--
--GS,PNF2T,N 4551299.2811,E 484354.9950,EL694.4589,--
--GT,PNF2T,SW2126,ST547115000,EW2126,ET547115000
--HSDV:0.028, VSDV:0.040, STATUS:FIXED, SATS:13, PDOP:1.955, HDOP:0.800, VDOP:1.784, TDOP:1.776, GDOP:0.818, NSDV:0.020, ESDV:0.020
GPS,PNF3T,LA41.061846704600,LN20.483035919600,EL738.725000,--
--GS,PNF3T,N 4551301.6191,E 484353.1417,EL694.5919,--
--GT,PNF3T,SW2126,ST547178000,EW2126,ET547178000
--HSDV:0.014, VSDV:0.020, STATUS:FIXED, SATS:11, PDOP:2.292, HDOP:1.000, VDOP:2.062, TDOP:2.091, GDOP:0.937, NSDV:0.010, ESDV:0.010
GPS,PNF4T,LA41.061856866200,LN20.483053884800,EL738.780000,--
--GS,PNF4T,N 4551304.7441,E 484357.3400,EL694.6465,--
--GT,PNF4T,SW2126,ST547188000,EW2126,ET547188000
--HSDV:0.014, VSDV:0.020, STATUS:FIXED, SATS:11, PDOP:2.788, HDOP:1.000, VDOP:2.602, TDOP:2.534, GDOP:1.162, NSDV:0.010, ESDV:0.010
GPS,PNF5T,LA41.061850857800,LN20.483069196800,EL738.637000,--
--GS,PNF5T,N 4551302.8830,E 484360.9082,EL694.5033,--
--GT,PNF5T,SW2126,ST547201000,EW2126,ET547201000
--HSDV:0.014, VSDV:0.010, STATUS:FIXED, SATS:14, PDOP:2.204, HDOP:0.800, VDOP:2.054, TDOP:2.007, GDOP:0.911, NSDV:0.010, ESDV:0.010
GPS,PNF6T,LA41.061862341200,LN20.483072429600,EL738.707000,--
--GS,PNF6T,N 4551306.4233,E 484361.6703,EL694.5731,--
--GT,PNF6T,SW2126,ST547212000,EW2126,ET547212000
--HSDV:0.014, VSDV:0.020, STATUS:FIXED, SATS:13, PDOP:2.370, HDOP:0.900, VDOP:2.192, TDOP:2.169, GDOP:0.955, NSDV:0.010, ESDV:0.010
GPS,PNF7T,LA41.061873501800,LN20.483086562600,EL738.825000,--
--GS,PNF7T,N 4551309.8585,E 484364.9751,EL694.6908,--
--GT,PNF7T,SW2126,ST547225000,EW2126,ET547225000
--HSDV:0.042, VSDV:0.080, STATUS:FIXED, SATS:9, PDOP:2.715, HDOP:0.800, VDOP:2.594, TDOP:2.381, GDOP:1.303, NSDV:0.030, ESDV:0.030
GPS,PNF8T,LA41.061883525400,LN20.483107543400,EL738.908000,--
--GS,PNF8T,N 4551312.9395,E 484369.8768,EL694.7733,--
--GT,PNF8T,SW2126,ST547257000,EW2126,ET547257000
--HSDV:0.014, VSDV:0.010, STATUS:FIXED, SATS:15, PDOP:1.948, HDOP:0.800, VDOP:1.776, TDOP:1.771, GDOP:0.812, NSDV:0.010, ESDV:0.010
GPS,PNF9T,LA41.061893142800,LN20.483128086800,EL739.005000,--
--GS,PNF9T,N 4551315.8954,E 484374.6762,EL694.8699,--
--GT,PNF9T,SW2126,ST547269000,EW2126,ET547269000
--HSDV:0.014, VSDV:0.010, STATUS:FIXED, SATS:15, PDOP:1.947, HDOP:0.800, VDOP:1.775, TDOP:1.770, GDOP:0.811, NSDV:0.010, ESDV:0.010
GPS,PNF10T,LA41.061901718600,LN20.483148116000,EL739.118000,--
--GS,PNF10T,N 4551318.5303,E 484379.3549,EL694.9825,--
--GT,PNF10T,SW2126,ST547283000,EW2126,ET547283000
--HSDV:0.014, VSDV:0.020, STATUS:FIXED, SATS:14, PDOP:2.202, HDOP:0.800, VDOP:2.052, TDOP:2.007, GDOP:0.908, NSDV:0.010, ESDV:0.010
GPS,PNF11T,LA41.061908482400,LN20.483168243600,EL739.159000,--
--GS,PNF11T,N 4551320.6062,E 484384.0553,EL695.0231,--
--GT,PNF11T,SW2126,ST547297000,EW2126,ET547297000
--HSDV:0.014, VSDV:0.010, STATUS:FIXED, SATS:14, PDOP:2.203, HDOP:0.800, VDOP:2.053, TDOP:2.008, GDOP:0.908, NSDV:0.010, ESDV:0.010
GPS,PNF12T,LA41.061912093800,LN20.483185626800,EL739.173000,--
--GS,PNF12T,N 4551321.7112,E 484388.1133,EL695.0368,--
--GT,PNF12T,SW2126,ST547307000,EW2126,ET547307000
--HSDV:0.014, VSDV:0.010, STATUS:FIXED, SATS:14, PDOP:2.203, HDOP:0.800, VDOP:2.053, TDOP:2.008, GDOP:0.908, NSDV:0.010, ESDV:0.010
GPS,PNF13T,LA41.061914387000,LN20.483200481600,EL739.186000,--
--GS,PNF13T,N 4551322.4109,E 484391.5805,EL695.0495,--
--GT,PNF13T,SW2126,ST547316000,EW2126,ET547316000
--HSDV:0.014, VSDV:0.010, STATUS:FIXED, SATS:15, PDOP:1.944, HDOP:0.800, VDOP:1.772, TDOP:1.767, GDOP:0.810, NSDV:0.010, ESDV:0.010
GPS,PNF14T,LA41.061905639600,LN20.483207979200,EL739.358000,--
--GS,PNF14T,N 4551319.7090,E 484393.3238,EL695.2215,--
--GT,PNF14T,SW2126,ST547327000,EW2126,ET547327000
--HSDV:0.014, VSDV:0.010, STATUS:FIXED, SATS:14, PDOP:2.202, HDOP:0.800, VDOP:2.052, TDOP:2.007, GDOP:0.907, NSDV:0.010, ESDV:0.010
GPS,PNF15T,LA41.061898964600,LN20.483220699800,EL739.289000,--
--GS,PNF15T,N 4551317.6436,E 484396.2871,EL695.1524,--
--GT,PNF15T,SW2126,ST547336000,EW2126,ET547336000
--HSDV:0.014, VSDV:0.010, STATUS:FIXED, SATS:14, PDOP:1.943, HDOP:0.800, VDOP:1.771, TDOP:1.767, GDOP:0.809, NSDV:0.010, ESDV:0.010
GPS,PNF16T,LA41.061894633800,LN20.483236803200,EL739.288000,--
--GS,PNF16T,N 4551316.2995,E 484400.0411,EL695.1512,--
--GT,PNF16T,SW2126,ST547348000,EW2126,ET547348000
--HSDV:0.014, VSDV:0.010, STATUS:FIXED, SATS:15, PDOP:1.942, HDOP:0.800, VDOP:1.770, TDOP:1.766, GDOP:0.808, NSDV:0.010, ESDV:0.010
GPS,PNF17T,LA41.061893709800,LN20.483251032200,EL739.231000,--
--GS,PNF17T,N 4551316.0073,E 484403.3601,EL695.0940,--
--GT,PNF17T,SW2126,ST547365000,EW2126,ET547365000
--HSDV:0.014, VSDV:0.010, STATUS:FIXED, SATS:14, PDOP:1.941, HDOP:0.800, VDOP:1.769, TDOP:1.766, GDOP:0.807, NSDV:0.010, ESDV:0.010
GPS,PNF18T,LA41.061893783600,LN20.483259621800,EL739.236000,--
--GS,PNF18T,N 4551316.0256,E 484405.3642,EL695.0988,--
--GT,PNF18T,SW2126,ST547375000,EW2126,ET547375000
--HSDV:0.014, VSDV:0.010, STATUS:FIXED, SATS:15, PDOP:1.941, HDOP:0.800, VDOP:1.769, TDOP:1.766, GDOP:0.807, NSDV:0.010, ESDV:0.010
GPS,PNF19T,LA41.061921808400,LN20.483222508200,EL739.299000,--
--GS,PNF19T,N 4551324.6887,E 484396.7244,EL695.1621,--
--GT,PNF19T,SW2126,ST547402000,EW2126,ET547402000
--HSDV:0.028, VSDV:0.030, STATUS:FIXED, SATS:14, PDOP:1.940, HDOP:0.800, VDOP:1.767, TDOP:1.764, GDOP:0.806, NSDV:0.020, ESDV:0.020
GPS,PNF20T,LA41.061928693400,LN20.483243645600,EL739.346000,--
--GS,PNF20T,N 4551326.8015,E 484401.6605,EL695.2086,--
--GT,PNF20T,SW2126,ST547413000,EW2126,ET547413000
--HSDV:0.028, VSDV:0.030, STATUS:FIXED, SATS:14, PDOP:1.938, HDOP:0.800, VDOP:1.765, TDOP:1.763, GDOP:0.805, NSDV:0.020, ESDV:0.020
GPS,PNF21T,LA41.061933324800,LN20.483262990200,EL739.351000,--
--GS,PNF21T,N 4551328.2202,E 484406.1768,EL695.2133,--
--GT,PNF21T,SW2126,ST547426000,EW2126,ET547426000
--HSDV:0.028, VSDV:0.040, STATUS:FIXED, SATS:15, PDOP:1.938, HDOP:0.800, VDOP:1.765, TDOP:1.763, GDOP:0.805, NSDV:0.020, ESDV:0.020
GPS,PNF22T,LA41.061930797600,LN20.483281260200,EL739.356000,--
--GS,PNF22T,N 4551327.4313,E 484410.4375,EL695.2180,--
--GT,PNF22T,SW2126,ST547439000,EW2126,ET547439000
--HSDV:0.028, VSDV:0.040, STATUS:FIXED, SATS:13, PDOP:2.201, HDOP:0.800, VDOP:2.050, TDOP:2.007, GDOP:0.903, NSDV:0.020, ESDV:0.020
GPS,PNF23T,LA41.061920384000,LN20.483294568800,EL739.379000,--
--GS,PNF23T,N 4551324.2125,E 484413.5354,EL695.2410,--
--GT,PNF23T,SW2126,ST547449000,EW2126,ET547449000
--HSDV:0.014, VSDV:0.010, STATUS:FIXED, SATS:14, PDOP:2.201, HDOP:0.800, VDOP:2.050, TDOP:2.007, GDOP:0.902, NSDV:0.010, ESDV:0.010
GPS,PNF24T,LA41.061904965800,LN20.483302628000,EL739.359000,--
--GS,PNF24T,N 4551319.4527,E 484415.4052,EL695.2210,--
--GT,PNF24T,SW2126,ST547462000,EW2126,ET547462000
--HSDV:0.014, VSDV:0.020, STATUS:FIXED, SATS:13, PDOP:1.935, HDOP:0.800, VDOP:1.762, TDOP:1.761, GDOP:0.803, NSDV:0.010, ESDV:0.010
GPS,PNF25T,LA41.061891943400,LN20.483303163200,EL739.235000,--
--GS,PNF25T,N 4551315.4357,E 484415.5213,EL695.0972,--
--GT,PNF25T,SW2126,ST547473000,EW2126,ET547473000
--HSDV:0.028, VSDV:0.030, STATUS:FIXED, SATS:13, PDOP:2.718, HDOP:0.900, VDOP:2.565, TDOP:2.442, GDOP:1.195, NSDV:0.020, ESDV:0.020
GPS,PNF26T,LA41.061884501000,LN20.483303303600,EL739.176000,--
--GS,PNF26T,N 4551313.1401,E 484415.5490,EL695.0383,--
--GT,PNF26T,SW2126,ST547488000,EW2126,ET547488000
--HSDV:0.014, VSDV:0.010, STATUS:FIXED, SATS:13, PDOP:2.752, HDOP:1.000, VDOP:2.564, TDOP:2.480, GDOP:1.194, NSDV:0.010, ESDV:0.010
GPS,PNF27T,LA41.061873668000,LN20.483305035200,EL739.265000,--
--GS,PNF27T,N 4551309.7978,E 484415.9457,EL695.1274,--
--GT,PNF27T,SW2126,ST547504000,EW2126,ET547504000
--HSDV:0.014, VSDV:0.010, STATUS:FIXED, SATS:14, PDOP:2.200, HDOP:0.800, VDOP:2.049, TDOP:2.007, GDOP:0.901, NSDV:0.010, ESDV:0.010
GPS,PNF28T,LA41.061896429600,LN20.483320655600,EL739.343000,--
--GS,PNF28T,N 4551316.8105,E 484419.6053,EL695.2048,--
--GT,PNF28T,SW2126,ST547533000,EW2126,ET547533000
--HSDV:0.028, VSDV:0.040, STATUS:FIXED, SATS:13, PDOP:1.974, HDOP:0.900, VDOP:1.757, TDOP:1.805, GDOP:0.800, NSDV:0.020, ESDV:0.020
GPS,PNF29T,LA41.061909404600,LN20.483313752600,EL739.440000,--
--GS,PNF29T,N 4551320.8161,E 484418.0036,EL695.3018,--
--GT,PNF29T,SW2126,ST547543000,EW2126,ET547543000
--HSDV:0.028, VSDV:0.030, STATUS:FIXED, SATS:14, PDOP:1.931, HDOP:0.800, VDOP:1.757, TDOP:1.757, GDOP:0.800, NSDV:0.020, ESDV:0.020
GPS,PNF30T,LA41.061924656600,LN20.483296934000,EL739.393000,--
--GS,PNF30T,N 4551325.5291,E 484414.0901,EL695.2549,--
--GT,PNF30T,SW2126,ST547557000,EW2126,ET547557000
--HSDV:0.028, VSDV:0.030, STATUS:FIXED, SATS:13, PDOP:1.963, HDOP:0.800, VDOP:1.793, TDOP:1.793, GDOP:0.800, NSDV:0.020, ESDV:0.020
```

GPS,PNF31T,LA41.061937610000,LN20.483287679000,EL739.404000,--
--GS,PNF31T,N 4551329.5293,E 484411.9397,EL695.2658,--
--GT,PNF31T,SW2126,ST547570000,EW2126,ET547570000
--HSDV:0.028, VSDV:0.040, STATUS:FIXED, SATS:15, PDOP:1.930, HDOP:0.800, VDOP:1.756, TDOP:1.756, GDOP:0.799, NSDV:0.020, ESDV:0.020
GPS,PNF32T,LA41.061949166600,LN20.483302640600,EL739.425000,--
--GS,PNF32T,N 4551333.0862,E 484415.4381,EL695.2865,--
--GT,PNF32T,SW2126,ST547586000,EW2126,ET547586000
--HSDV:0.028, VSDV:0.040, STATUS:FIXED, SATS:15, PDOP:2.354, HDOP:0.800, VDOP:2.214, TDOP:2.125, GDOP:1.013, NSDV:0.020, ESDV:0.020
GPS,PNF33T,LA41.061954021800,LN20.483318861000,EL739.411000,--
--GS,PNF33T,N 4551334.5754,E 484419.2256,EL695.2722,--
--GT,PNF33T,SW2126,ST547601000,EW2126,ET547601000
--HSDV:0.028, VSDV:0.050, STATUS:FIXED, SATS:13, PDOP:2.247, HDOP:0.900, VDOP:2.059, TDOP:2.046, GDOP:0.930, NSDV:0.020, ESDV:0.020
GPS,PNF34T,LA41.061955303400,LN20.483341875200,EL739.267000,--
--GS,PNF34T,N 4551334.9590,E 484424.5957,EL695.1278,--
--GT,PNF34T,SW2126,ST547613000,EW2126,ET547613000
--HSDV:0.028, VSDV:0.040, STATUS:FIXED, SATS:13, PDOP:2.196, HDOP:0.800, VDOP:2.045, TDOP:2.005, GDOP:0.896, NSDV:0.020, ESDV:0.020
GPS,PNF35T,LA41.061954586400,LN20.483366814800,EL739.303000,--
--GS,PNF35T,N 4551334.7251,E 484430.4137,EL695.1634,--
--GT,PNF35T,SW2126,ST547627000,EW2126,ET547627000
--HSDV:0.028, VSDV:0.060, STATUS:FIXED, SATS:12, PDOP:2.018, HDOP:0.800, VDOP:1.853, TDOP:1.815, GDOP:0.883, NSDV:0.020, ESDV:0.020
GPS,PNF36T,LA41.061951188600,LN20.483389674800,EL739.133000,--
--GS,PNF36T,N 4551333.6653,E 484435.7447,EL694.9931,--
--GT,PNF36T,SW2126,ST547639000,EW2126,ET547639000
--HSDV:0.028, VSDV:0.040, STATUS:FIXED, SATS:13, PDOP:1.924, HDOP:0.800, VDOP:1.750, TDOP:1.752, GDOP:0.795, NSDV:0.020, ESDV:0.020
GPS,PNF37T,LA41.061950976800,LN20.483410976000,EL739.092000,--
--GS,PNF37T,N 4551333.5891,E 484440.7142,EL694.9518,--
--GT,PNF37T,SW2126,ST547746000,EW2126,ET547746000
--HSDV:0.014, VSDV:0.010, STATUS:FIXED, SATS:15, PDOP:1.918, HDOP:0.800, VDOP:1.743, TDOP:1.748, GDOP:0.790, NSDV:0.010, ESDV:0.010
GPS,PNF38T,LA41.061938964200,LN20.483428111400,EL739.022000,--
--GS,PNF38T,N 4551329.8752,E 484444.7038,EL694.8817,--
--GT,PNF38T,SW2126,ST547757000,EW2126,ET547757000
--HSDV:0.014, VSDV:0.010, STATUS:FIXED, SATS:15, PDOP:1.918, HDOP:0.800, VDOP:1.743, TDOP:1.748, GDOP:0.790, NSDV:0.010, ESDV:0.010
GPS,PNF39T,LA41.061937739600,LN20.483447934200,EL738.974000,--
--GS,PNF39T,N 4551329.4873,E 484449.3277,EL694.8334,--
--GT,PNF39T,SW2126,ST547767000,EW2126,ET547767000
--HSDV:0.014, VSDV:0.010, STATUS:FIXED, SATS:14, PDOP:1.918, HDOP:0.800, VDOP:1.743, TDOP:1.748, GDOP:0.790, NSDV:0.010, ESDV:0.010
GPS,PNF40T,LA41.061931917800,LN20.483467133000,EL738.909000,--
--GS,PNF40T,N 4551327.6818,E 484453.8029,EL694.7682,--
--GT,PNF40T,SW2126,ST547778000,EW2126,ET547778000
--HSDV:0.014, VSDV:0.010, STATUS:FIXED, SATS:13, PDOP:2.682, HDOP:0.900, VDOP:2.526, TDOP:2.415, GDOP:1.166, NSDV:0.010, ESDV:0.010
GPS,PNF41T,LA41.061911594000,LN20.483478852200,EL738.838000,--
--GS,PNF41T,N 4551321.4071,E 484456.5233,EL694.6972,--
--GT,PNF41T,SW2126,ST547794000,EW2126,ET547794000
--HSDV:0.014, VSDV:0.020, STATUS:FIXED, SATS:13, PDOP:2.647, HDOP:0.800, VDOP:2.523, TDOP:2.377, GDOP:1.164, NSDV:0.010, ESDV:0.010
GPS,PNF42T,LA41.061895714400,LN20.483485026800,EL738.672000,--
--GS,PNF42T,N 4551316.5059,E 484457.9531,EL694.5313,--
--GT,PNF42T,SW2126,ST547805000,EW2126,ET547805000
--HSDV:0.014, VSDV:0.020, STATUS:FIXED, SATS:12, PDOP:2.557, HDOP:0.900, VDOP:2.393, TDOP:2.296, GDOP:1.125, NSDV:0.010, ESDV:0.010
GPS,PNF43T,LA41.061884519600,LN20.483481747200,EL738.481000,--
--GS,PNF43T,N 4551313.0546,E 484457.1804,EL694.3405,--
--GT,PNF43T,SW2126,ST547826000,EW2126,ET547826000
--HSDV:0.028, VSDV:0.040, STATUS:FIXED, SATS:13, PDOP:2.556, HDOP:0.900, VDOP:2.392, TDOP:2.295, GDOP:1.125, NSDV:0.020, ESDV:0.020
GPS,PNF44T,LA41.061879477200,LN20.483467173200,EL738.436000,--
--GS,PNF44T,N 4551311.5068,E 484453.7769,EL694.2958,--
--GT,PNF44T,SW2126,ST547838000,EW2126,ET547838000
--HSDV:0.028, VSDV:0.040, STATUS:FIXED, SATS:12, PDOP:2.593, HDOP:1.000, VDOP:2.392, TDOP:2.336, GDOP:1.125, NSDV:0.020, ESDV:0.020
GPS,PNF45T,LA41.061878553200,LN20.483449638200,EL738.485000,--
--GS,PNF45T,N 4551311.2307,E 484449.6853,EL694.3451,--
--GT,PNF45T,SW2126,ST547851000,EW2126,ET547851000
--HSDV:0.028, VSDV:0.040, STATUS:FIXED, SATS:13, PDOP:2.449, HDOP:0.900, VDOP:2.278, TDOP:2.184, GDOP:1.109, NSDV:0.020, ESDV:0.020
GPS,PNF46T,LA41.061869610800,LN20.483456033600,EL738.415000,--
--GS,PNF46T,N 4551308.4692,E 484451.1713,EL694.2751,--
--GT,PNF46T,SW2126,ST547861000,EW2126,ET547861000
--HSDV:0.014, VSDV:0.020, STATUS:FIXED, SATS:11, PDOP:2.447, HDOP:0.900, VDOP:2.276, TDOP:2.182, GDOP:1.108, NSDV:0.010, ESDV:0.010
GPS,PNF47T,LA41.061870948200,LN20.483468724800,EL738.301000,--
--GS,PNF47T,N 4551308.8752,E 484454.1331,EL694.1609,--
--GT,PNF47T,SW2126,ST547881000,EW2126,ET547881000
--HSDV:0.028, VSDV:0.040, STATUS:FIXED, SATS:13, PDOP:1.954, HDOP:0.900, VDOP:1.734, TDOP:1.789, GDOP:0.784, NSDV:0.020, ESDV:0.020
GPS,PNF48T,LA41.061870009200,LN20.483491365800,EL738.386000,--
--GS,PNF48T,N 4551308.5741,E 484459.4147,EL694.2456,--
--GT,PNF48T,SW2126,ST547898000,EW2126,ET547898000
--HSDV:0.014, VSDV:0.020, STATUS:FIXED, SATS:12, PDOP:2.822, HDOP:1.000, VDOP:2.639, TDOP:2.571, GDOP:1.164, NSDV:0.010, ESDV:0.010
GPS,PNF49T,LA41.061852542600,LN20.483493149000,EL738.440000,--
--GS,PNF49T,N 4551303.1857,E 484459.8189,EL694.2998,--
--GT,PNF49T,SW2126,ST547913000,EW2126,ET547913000
--HSDV:0.014, VSDV:0.020, STATUS:FIXED, SATS:12, PDOP:3.481, HDOP:0.900, VDOP:3.363, TDOP:3.111, GDOP:1.562, NSDV:0.010, ESDV:0.010
GPS,PNF50T,LA41.061838937600,LN20.483487284000,EL738.229000,--
--GS,PNF50T,N 4551298.9923,E 484458.4414,EL694.0890,--
--GT,PNF50T,SW2126,ST547926000,EW2126,ET547926000
--HSDV:0.014, VSDV:0.020, STATUS:FIXED, SATS:12, PDOP:3.483, HDOP:0.900, VDOP:3.365, TDOP:3.113, GDOP:1.562, NSDV:0.010, ESDV:0.010
GPS,PNF51T,LA41.061827220200,LN20.483472463400,EL738.373000,--
--GS,PNF51T,N 4551295.3857,E 484454.9758,EL694.2334,--
--GT,PNF51T,SW2126,ST547937000,EW2126,ET547937000
--HSDV:0.014, VSDV:0.020, STATUS:FIXED, SATS:12, PDOP:2.275, HDOP:1.000, VDOP:2.043, TDOP:2.060, GDOP:0.965, NSDV:0.010, ESDV:0.010
GPS,PNF52T,LA41.061812528000,LN20.483466681200,EL738.406000,--
--GS,PNF52T,N 4551290.8569,E 484453.6169,EL694.2667,--
--GT,PNF52T,SW2126,ST547947000,EW2126,ET547947000
--HSDV:0.014, VSDV:0.020, STATUS:FIXED, SATS:13, PDOP:2.232, HDOP:0.900, VDOP:2.042, TDOP:2.012, GDOP:0.965, NSDV:0.010, ESDV:0.010
GPS,PNF53T,LA41.061799859000,LN20.483456237000,EL738.236000,--
--GS,PNF53T,N 4551286.9545,E 484451.1717,EL694.0970,--
--GT,PNF53T,SW2126,ST547957000,EW2126,ET547957000
--HSDV:0.014, VSDV:0.010, STATUS:FIXED, SATS:13, PDOP:2.343, HDOP:0.800, VDOP:2.202, TDOP:2.084, GDOP:1.071, NSDV:0.010, ESDV:0.010
GPS,PNF54T,LA41.061789195800,LN20.483436864800,EL738.130000,--
--GS,PNF54T,N 4551283.6754,E 484446.6448,EL693.9914,--
--GT,PNF54T,SW2126,ST547971000,EW2126,ET547971000
--HSDV:0.014, VSDV:0.010, STATUS:FIXED, SATS:13, PDOP:1.904, HDOP:0.800, VDOP:1.728, TDOP:1.737, GDOP:0.780, NSDV:0.010, ESDV:0.010
GPS,PNF55T,LA41.061783402800,LN20.483423906600,EL738.080000,--
--GS,PNF55T,N 4551281.8952,E 484443.6177,EL693.9417,--
--GT,PNF55T,SW2126,ST547981000,EW2126,ET547981000
--HSDV:0.014, VSDV:0.010, STATUS:FIXED, SATS:15, PDOP:1.903, HDOP:0.800, VDOP:1.727, TDOP:1.736, GDOP:0.780, NSDV:0.010, ESDV:0.010
GPS,PNF56T,LA41.061778595000,LN20.483415507800,EL738.003000,--
--GS,PNF56T,N 4551280.4166,E 484441.6550,EL693.8649,--
--GT,PNF56T,SW2126,ST547990000,EW2126,ET547990000
--HSDV:0.014, VSDV:0.010, STATUS:FIXED, SATS:14, PDOP:1.947, HDOP:0.900, VDOP:1.727, TDOP:1.784, GDOP:0.780, NSDV:0.010, ESDV:0.010
GPS,PNF57T,LA41.061770694800,LN20.483424642800,EL738.108000,--
--GS,PNF57T,N 4551277.9751,E 484443.7809,EL693.9698,--
--GT,PNF57T,SW2126,ST547999000,EW2126,ET547999000
--HSDV:0.028, VSDV:0.030, STATUS:FIXED, SATS:14, PDOP:1.902, HDOP:0.800, VDOP:1.726, TDOP:1.736, GDOP:0.779, NSDV:0.020, ESDV:0.020
GPS,PNF58T,LA41.061777199400,LN20.483441291000,EL738.198000,--
--GS,PNF58T,N 4551279.9729,E 484447.6694,EL694.0595,--
--GT,PNF58T,SW2126,ST548012000,EW2126,ET548012000
--HSDV:0.028, VSDV:0.030, STATUS:FIXED, SATS:14, PDOP:1.901, HDOP:0.800, VDOP:1.725, TDOP:1.735, GDOP:0.778, NSDV:0.020, ESDV:0.020
GPS,PNF59T,LA41.061765947000,LN20.483446882400,EL738.169000,--
--GS,PNF59T,N 4551276.4993,E 484448.9663,EL694.0305,--
--GT,PNF59T,SW2126,ST548022000,EW2126,ET548022000
--HSDV:0.014, VSDV:0.010, STATUS:FIXED, SATS:14, PDOP:1.901, HDOP:0.800, VDOP:1.724, TDOP:1.734, GDOP:0.778, NSDV:0.010, ESDV:0.010
GPS,PNF60T,LA41.061756104600,LN20.483441008400,EL738.228000,--
--GS,PNF60T,N 4551273.4665,E 484447.5892,EL694.0898,--
--GT,PNF60T,SW2126,ST548032000,EW2126,ET548032000
--HSDV:0.014, VSDV:0.020, STATUS:FIXED, SATS:13, PDOP:2.222, HDOP:0.900, VDOP:2.032, TDOP:2.005, GDOP:0.958, NSDV:0.010, ESDV:0.010
GPS,PNF61T,LA41.061756347000,LN20.483425319600,EL738.132000,--
--GS,PNF61T,N 4551273.5493,E 484443.9291,EL693.9940,--
--GT,PNF61T,SW2126,ST548051000,EW2126,ET548051000
--HSDV:0.014, VSDV:0.010, STATUS:FIXED, SATS:14, PDOP:1.899, HDOP:0.800, VDOP:1.722, TDOP:1.732, GDOP:0.777, NSDV:0.010, ESDV:0.010
GPS,PNF62T,LA41.061756735800,LN20.483412414800,EL738.069000,--
--GS,PNF62T,N 4551273.6758,E 484440.9186,EL693.9312,--
--GT,PNF62T,SW2126,ST548065000,EW2126,ET548065000
--HSDV:0.014, VSDV:0.010, STATUS:FIXED, SATS:15, PDOP:1.899, HDOP:0.800, VDOP:1.722, TDOP:1.732, GDOP:0.777, NSDV:0.010, ESDV:0.010
GPS,PNF63T,LA41.061748937000,LN20.483418972200,EL738.112000,--
--GS,PNF63T,N 4551271.2670,E 484442.4432,EL693.9742,--
--GT,PNF63T,SW2126,ST548075000,EW2126,ET548075000
--HSDV:0.028, VSDV:0.030, STATUS:FIXED, SATS:13, PDOP:1.898, HDOP:0.800, VDOP:1.721, TDOP:1.732, GDOP:0.776, NSDV:0.020, ESDV:0.020
GPS,PNF64T,LA41.061749738000,LN20.483437647200,EL738.181000,--
--GS,PNF64T,N 4551271.5045,E 484446.8007,EL694.0429,--
--GT,PNF64T,SW2126,ST548086000,EW2126,ET548086000
--HSDV:0.028, VSDV:0.040, STATUS:FIXED, SATS:14, PDOP:1.897, HDOP:0.800, VDOP:1.720, TDOP:1.731, GDOP:0.775, NSDV:0.020, ESDV:0.020
GPS,PNF65T,LA41.061736727000,LN20.483442795800,EL738.194000,--
--GS,PNF65T,N 4551267.4887,E 484447.9931,EL694.0560,--
--GT,PNF65T,SW2126,ST548098000,EW2126,ET548098000
--HSDV:0.014, VSDV:0.010, STATUS:FIXED, SATS:14, PDOP:2.216, HDOP:0.900, VDOP:2.025, TDOP:2.000, GDOP:0.954, NSDV:0.010, ESDV:0.010

GPS,PNF66T,LA41.061728803400,LN20.483446802600,EL738.170000,--
--GS,PNF66T,N 4551265.0426,E 484448.9226,EL694.0320,--
--GT,PNF66T,SW2126,ST548108000,EW2126,ET548108000
--HSDV:0.028, VSDV:0.030, STATUS:FIXED, SATS:13, PDOP:2.211, HDOP:0.900, VDOP:2.020, TDOP:2.032, GDOP:0.872, NSDV:0.020, ESDV:0.020
GPS,PNF67T,LA41.061731085200,LN20.483465951600,EL738.146000,--
--GS,PNF67T,N 4551265.7367,E 484453.3917,EL694.0077,--
--GT,PNF67T,SW2126,ST548123000,EW2126,ET548123000
--HSDV:0.028, VSDV:0.040, STATUS:FIXED, SATS:13, PDOP:2.174, HDOP:0.800, VDOP:2.021, TDOP:1.954, GDOP:0.951, NSDV:0.020, ESDV:0.020
GPS,PNF68T,LA41.061723108800,LN20.483480868200,EL738.212000,--
--GS,PNF68T,N 4551263.2688,E 484456.8664,EL694.0735,--
--GT,PNF68T,SW2126,ST548138000,EW2126,ET548138000
--HSDV:0.028, VSDV:0.040, STATUS:FIXED, SATS:14, PDOP:1.894, HDOP:0.800, VDOP:1.717, TDOP:1.729, GDOP:0.773, NSDV:0.020, ESDV:0.020
GPS,PNF69T,LA41.061719618600,LN20.483490208400,EL738.287000,--
--GS,PNF69T,N 4551262.1875,E 484459.0432,EL694.1484,--
--GT,PNF69T,SW2126,ST548152000,EW2126,ET548152000
--HSDV:0.028, VSDV:0.040, STATUS:FIXED, SATS:14, PDOP:2.238, HDOP:0.900, VDOP:2.049, TDOP:2.041, GDOP:0.918, NSDV:0.020, ESDV:0.020
GPS,PNF70T,LA41.061712618400,LN20.483500270400,EL738.165000,--
--GS,PNF70T,N 4551260.0232,E 484461.3860,EL694.0264,--
--GT,PNF70T,SW2126,ST548177000,EW2126,ET548177000
--HSDV:0.050, VSDV:0.070, STATUS:FIXED, SATS:13, PDOP:2.238, HDOP:0.900, VDOP:2.049, TDOP:2.041, GDOP:0.918, NSDV:0.040, ESDV:0.030
GPS,PNF71T,LA41.061699426800,LN20.483520572000,EL738.196000,--
--GS,PNF71T,N 4551255.9440,E 484466.1136,EL694.0572,--
--GT,PNF71T,SW2126,ST548223000,EW2126,ET548223000
--HSDV:0.014, VSDV:0.010, STATUS:FIXED, SATS:14, PDOP:2.237, HDOP:0.900, VDOP:2.048, TDOP:2.040, GDOP:0.917, NSDV:0.010, ESDV:0.010
GPS,PNF72T,LA41.061697786400,LN20.483536839800,EL738.229000,--
--GS,PNF72T,N 4551255.4297,E 484469.9078,EL694.0900,--
--GT,PNF72T,SW2126,ST548237000,EW2126,ET548237000
--HSDV:0.014, VSDV:0.020, STATUS:FIXED, SATS:14, PDOP:2.237, HDOP:0.900, VDOP:2.048, TDOP:2.041, GDOP:0.916, NSDV:0.010, ESDV:0.010
GPS,PNF73T,LA41.061687683600,LN20.483545901600,EL738.259000,--
--GS,PNF73T,N 4551252.3089,E 484472.0152,EL694.1200,--
--GT,PNF73T,SW2126,ST548252000,EW2126,ET548252000
--HSDV:0.014, VSDV:0.020, STATUS:FIXED, SATS:14, PDOP:2.236, HDOP:0.900, VDOP:2.047, TDOP:2.040, GDOP:0.916, NSDV:0.010, ESDV:0.010
GPS,PNF74T,LA41.061694892600,LN20.483555573000,EL738.174000,--
--GS,PNF74T,N 4551254.5276,E 484474.2764,EL694.0347,--
--GT,PNF74T,SW2126,ST548264000,EW2126,ET548264000
--HSDV:0.014, VSDV:0.020, STATUS:FIXED, SATS:14, PDOP:2.236, HDOP:0.900, VDOP:2.047, TDOP:2.040, GDOP:0.916, NSDV:0.010, ESDV:0.010
GPS,PNF75T,LA41.061709698800,LN20.483558432600,EL738.304000,--
--GS,PNF75T,N 4551259.0930,E 484474.9536,EL694.1645,--
--GT,PNF75T,SW2126,ST548278000,EW2126,ET548278000
--HSDV:0.014, VSDV:0.020, STATUS:FIXED, SATS:13, PDOP:2.236, HDOP:0.900, VDOP:2.047, TDOP:2.040, GDOP:0.915, NSDV:0.010, ESDV:0.010
GPS,PNF76T,LA41.061698630600,LN20.483573443400,EL738.139000,--
--GS,PNF76T,N 4551255.6714,E 484478.4482,EL693.9994,--
--GT,PNF76T,SW2126,ST548291000,EW2126,ET548291000
--HSDV:0.014, VSDV:0.020, STATUS:FIXED, SATS:13, PDOP:2.785, HDOP:0.900, VDOP:2.636, TDOP:2.535, GDOP:1.154, NSDV:0.010, ESDV:0.010
GPS,PNF77T,LA41.061685464200,LN20.483578147400,EL738.028000,--
--GS,PNF77T,N 4551251.6079,E 484479.5368,EL693.8885,--
--GT,PNF77T,SW2126,ST548303000,EW2126,ET548303000
--HSDV:0.014, VSDV:0.020, STATUS:FIXED, SATS:13, PDOP:2.235, HDOP:0.900, VDOP:2.046, TDOP:2.039, GDOP:0.915, NSDV:0.010, ESDV:0.010
GPS,PNF78T,LA41.061668328200,LN20.483595648800,EL738.166000,--
--GS,PNF78T,N 4551246.3135,E 484483.6084,EL694.0264,--
--GT,PNF78T,SW2126,ST548320000,EW2126,ET548320000
--HSDV:0.014, VSDV:0.020, STATUS:FIXED, SATS:12, PDOP:3.436, HDOP:0.900, VDOP:3.316, TDOP:3.078, GDOP:1.527, NSDV:0.010, ESDV:0.010
GPS,PNF79T,LA41.061660470600,LN20.483599431800,EL738.105000,--
--GS,PNF79T,N 4551243.8879,E 484484.4857,EL693.9655,--
--GT,PNF79T,SW2126,ST548345000,EW2126,ET548345000
--HSDV:0.014, VSDV:0.020, STATUS:FIXED, SATS:12, PDOP:2.574, HDOP:1.000, VDOP:2.372, TDOP:2.325, GDOP:1.105, NSDV:0.010, ESDV:0.010
GPS,PNF80OG,LA41.061656163800,LN20.483612248400,EL738.362000,--
--GS,PNF80OG,N 4551242.5530,E 484487.4730,EL694.2223,--
--GT,PNF80OG,SW2126,ST548400000,EW2126,ET548400000
--HSDV:0.014, VSDV:0.020, STATUS:FIXED, SATS:12, PDOP:2.817, HDOP:1.000, VDOP:2.633, TDOP:2.571, GDOP:1.150, NSDV:0.010, ESDV:0.010
GPS,PNF81OG,LA41.061696662000,LN20.483606666600,EL737.758000,--
--GS,PNF81OG,N 4551255.0473,E 484486.1980,EL693.6179,--
--GT,PNF81OG,SW2126,ST548442000,EW2126,ET548442000
--HSDV:0.028, VSDV:0.030, STATUS:FIXED, SATS:13, PDOP:2.686, HDOP:1.100, VDOP:2.450, TDOP:2.405, GDOP:1.195, NSDV:0.020, ESDV:0.020
GPS,PNF82OG,LA41.061737615000,LN20.483598606200,EL737.625000,--
--GS,PNF82OG,N 4551267.6831,E 484484.3450,EL693.4846,--
--GT,PNF82OG,SW2126,ST548466000,EW2126,ET548466000
--HSDV:0.028, VSDV:0.050, STATUS:FIXED, SATS:13, PDOP:2.685, HDOP:1.100, VDOP:2.449, TDOP:2.405, GDOP:1.194, NSDV:0.020, ESDV:0.020
GPS,PNF83OG,LA41.061772721000,LN20.483589710600,EL737.975000,--
--GS,PNF83OG,N 4551278.5159,E 484482.2933,EL693.8343,--
--GT,PNF83OG,SW2126,ST548490000,EW2126,ET548490000
--HSDV:0.028, VSDV:0.030, STATUS:FIXED, SATS:13, PDOP:2.685, HDOP:1.100, VDOP:2.449, TDOP:2.405, GDOP:1.194, NSDV:0.020, ESDV:0.020
GPS,PNF84OG,LA41.061793703000,LN20.483583237800,EL738.067000,--
--GS,PNF84OG,N 4551284.9910,E 484480.7973,EL693.9261,--
--GT,PNF84OG,SW2126,ST548512000,EW2126,ET548512000
--HSDV:0.028, VSDV:0.040, STATUS:FIXED, SATS:13, PDOP:2.685, HDOP:1.100, VDOP:2.449, TDOP:2.405, GDOP:1.194, NSDV:0.020, ESDV:0.020
GPS,PNF85OG,LA41.061828018200,LN20.483571223400,EL738.420000,--
--GS,PNF85OG,N 4551295.5814,E 484478.0174,EL694.2788,--
--GT,PNF85OG,SW2126,ST548543000,EW2126,ET548543000
--HSDV:0.028, VSDV:0.060, STATUS:FIXED, SATS:12, PDOP:3.714, HDOP:1.200, VDOP:3.515, TDOP:3.298, GDOP:1.709, NSDV:0.020, ESDV:0.020
GPS,PNF86OG,LA41.061855206600,LN20.483559420200,EL738.190000,--
--GS,PNF86OG,N 4551303.9736,E 484475.2820,EL694.0487,--
--GT,PNF86OG,SW2126,ST548568000,EW2126,ET548568000
--HSDV:0.042, VSDV:0.060, STATUS:FIXED, SATS:11, PDOP:3.713, HDOP:1.200, VDOP:3.514, TDOP:3.297, GDOP:1.708, NSDV:0.030, ESDV:0.030
GPS,PNF87OG,LA41.061870389600,LN20.483552855600,EL738.519000,--
--GS,PNF87OG,N 4551308.6600,E 484473.7607,EL694.3776,--
--GT,PNF87OG,SW2126,ST548587000,EW2126,ET548587000
--HSDV:0.028, VSDV:0.060, STATUS:FIXED, SATS:12, PDOP:3.710, HDOP:1.200, VDOP:3.511, TDOP:3.295, GDOP:1.706, NSDV:0.020, ESDV:0.020
GPS,PNF88OG,LA41.061883191200,LN20.483546328200,EL738.558000,--
--GS,PNF88OG,N 4551312.6119,E 484472.2465,EL694.4165,--
--GT,PNF88OG,SW2126,ST548608000,EW2126,ET548608000
--HSDV:0.028, VSDV:0.050, STATUS:FIXED, SATS:12, PDOP:3.709, HDOP:1.200, VDOP:3.509, TDOP:3.293, GDOP:1.705, NSDV:0.020, ESDV:0.020
GPS,PNF89OG,LA41.061917275400,LN20.483527983200,EL738.817000,--
--GS,PNF89OG,N 4551323.1344,E 484467.9895,EL694.6754,--
--GT,PNF89OG,SW2126,ST548635000,EW2126,ET548635000
--HSDV:0.028, VSDV:0.050, STATUS:FIXED, SATS:12, PDOP:3.706, HDOP:1.200, VDOP:3.506, TDOP:3.291, GDOP:1.703, NSDV:0.020, ESDV:0.020
GPS,PNF90OG,LA41.061955084400,LN20.483507460200,EL739.089000,--
--GS,PNF90OG,N 4551334.8068,E 484463.2270,EL694.9472,--
--GT,PNF90OG,SW2126,ST548662000,EW2126,ET548662000
--HSDV:0.028, VSDV:0.050, STATUS:FIXED, SATS:12, PDOP:3.704, HDOP:1.200, VDOP:3.504, TDOP:3.290, GDOP:1.702, NSDV:0.020, ESDV:0.020
GPS,PNF91OG,LA41.061982056800,LN20.483493306800,EL739.222000,--
--GS,PNF91OG,N 4551343.1336,E 484459.9432,EL695.0801,--
--GT,PNF91OG,SW2126,ST548690000,EW2126,ET548690000
--HSDV:0.028, VSDV:0.040, STATUS:FIXED, SATS:13, PDOP:2.801, HDOP:1.000, VDOP:2.616, TDOP:2.560, GDOP:1.136, NSDV:0.020, ESDV:0.020
GPS,PNF92OG,LA41.062013401400,LN20.483476107800,EL739.401000,--
--GS,PNF92OG,N 4551352.8104,E 484455.9518,EL695.2590,--
--GT,PNF92OG,SW2126,ST548712000,EW2126,ET548712000
--HSDV:0.028, VSDV:0.030, STATUS:FIXED, SATS:14, PDOP:2.227, HDOP:0.900, VDOP:2.037, TDOP:2.029, GDOP:0.917, NSDV:0.020, ESDV:0.020
GPS,PNF93OG,LA41.062045744400,LN20.483458566800,EL739.385000,--
--GS,PNF93OG,N 4551362.7954,E 484451.8812,EL695.2429,--
--GT,PNF93OG,SW2126,ST548734000,EW2126,ET548734000
--HSDV:0.028, VSDV:0.030, STATUS:FIXED, SATS:14, PDOP:2.227, HDOP:0.900, VDOP:2.037, TDOP:2.030, GDOP:0.916, NSDV:0.020, ESDV:0.020
GPS,PNF94OG,LA41.062059746000,LN20.483450714000,EL739.333000,--
--GS,PNF94OG,N 4551367.1181,E 484450.0586,EL695.1908,--
--GT,PNF94OG,SW2126,ST548751000,EW2126,ET548751000
--HSDV:0.028, VSDV:0.040, STATUS:FIXED, SATS:13, PDOP:2.229, HDOP:0.900, VDOP:2.039, TDOP:2.031, GDOP:0.917, NSDV:0.020, ESDV:0.020
GPS,PNF95OG,LA41.062074564200,LN20.483479886000,EL739.555000,--
--GS,PNF95OG,N 4551371.6738,E 484456.8745,EL695.4122,--
--GT,PNF95OG,SW2126,ST548816000,EW2126,ET548816000
--HSDV:0.014, VSDV:0.020, STATUS:FIXED, SATS:14, PDOP:2.230, HDOP:0.900, VDOP:2.040, TDOP:2.032, GDOP:0.917, NSDV:0.010, ESDV:0.010
GPS,PNF96OG,LA41.062088674400,LN20.483466875000,EL739.428000,--
--GS,PNF96OG,N 4551376.0327,E 484453.8485,EL695.2852,--
--GT,PNF96OG,SW2126,ST548834000,EW2126,ET548834000
--HSDV:0.028, VSDV:0.040, STATUS:FIXED, SATS:14, PDOP:3.020, HDOP:0.900, VDOP:2.883, TDOP:2.649, GDOP:1.451, NSDV:0.020, ESDV:0.020
GPS,PNF97OB,LA41.062087342400,LN20.483467689800,EL739.630000,--
--GS,PNF97OB,N 4551375.6214,E 484454.0377,EL695.4872,--
--GT,PNF97OB,SW2126,ST548851000,EW2126,ET548851000
--HSDV:0.028, VSDV:0.040, STATUS:FIXED, SATS:13, PDOP:3.087, HDOP:1.100, VDOP:2.884, TDOP:2.724, GDOP:1.451, NSDV:0.020, ESDV:0.020
GPS,PNF98OB,LA41.062075590800,LN20.483479365200,EL739.537000,--
--GS,PNF98OB,N 4551371.9907,E 484456.7537,EL695.3942,--
--GT,PNF98OB,SW2126,ST548867000,EW2126,ET548867000
--HSDV:0.028, VSDV:0.060, STATUS:FIXED, SATS:12, PDOP:3.087, HDOP:1.100, VDOP:2.884, TDOP:2.724, GDOP:1.451, NSDV:0.020, ESDV:0.020
GPS,PNF99OB,LA41.062099131800,LN20.483488399400,EL739.633000,--
--GS,PNF99OB,N 4551379.2472,E 484458.8773,EL695.4897,--
--GT,PNF99OB,SW2126,ST548893000,EW2126,ET548893000
--HSDV:0.014, VSDV:0.030, STATUS:FIXED, SATS:11, PDOP:2.785, HDOP:1.000, VDOP:2.599, TDOP:2.548, GDOP:1.124, NSDV:0.010, ESDV:0.010
GPS,PNF100OG,LA41.062102698200,LN20.483491493000,EL739.506000,--
--GS,PNF100OG,N 4551380.3457,E 484459.6014,EL695.3627,--
--GT,PNF100OG,SW2126,ST548914000,EW2126,ET548914000
--HSDV:0.028, VSDV:0.030, STATUS:FIXED, SATS:13, PDOP:2.232, HDOP:0.900, VDOP:2.042, TDOP:2.035, GDOP:0.916, NSDV:0.020, ESDV:0.020

```
GPS,PNF101OG,LA41.062122607400,LN20.483527552400,EL739.473000,--
--GS,PNF101OG,N 4551386.4682,E 484468.0275,EL695.3289,--
--GT,PNF101OG,SW2126,ST548933000,EW2126,ET548933000
--HSDV:0.028, VSDV:0.040, STATUS:FIXED, SATS:13, PDOP:3.021, HDOP:0.900, VDOP:2.884, TDOP:2.650, GDOP:1.450, NSDV:0.020, ESDV:0.020
GPS,PNF102SX,LA41.062124865800,LN20.483528426600,EL739.649000,--
--GS,PNF102SX,N 4551387.1643,E 484468.2330,EL695.5048,--
--GT,PNF102SX,SW2126,ST548950000,EW2126,ET548950000
--HSDV:0.028, VSDV:0.030, STATUS:FIXED, SATS:14, PDOP:2.232, HDOP:0.900, VDOP:2.043, TDOP:2.036, GDOP:0.916, NSDV:0.020, ESDV:0.020
GPS,PNF103J,LA41.062131690800,LN20.483538743000,EL739.570000,--
--GS,PNF103J,N 4551389.2642,E 484470.6444,EL695.4256,--
--GT,PNF103J,SW2126,ST548969000,EW2126,ET548969000
--HSDV:0.028, VSDV:0.030, STATUS:FIXED, SATS:14, PDOP:2.232, HDOP:0.900, VDOP:2.043, TDOP:2.036, GDOP:0.916, NSDV:0.020, ESDV:0.020
GPS,PNF104J,LA41.062135976000,LN20.483546751200,EL739.593000,--
--GS,PNF104J,N 4551390.5818,E 484472.5156,EL695.4484,--
--GT,PNF104J,SW2126,ST548981000,EW2126,ET548981000
--HSDV:0.028, VSDV:0.040, STATUS:FIXED, SATS:13, PDOP:2.232, HDOP:0.900, VDOP:2.043, TDOP:2.036, GDOP:0.916, NSDV:0.020, ESDV:0.020
GPS,PNF105J,LA41.062140386600,LN20.483554485800,EL739.574000,--
--GS,PNF105J,N 4551391.9383,E 484474.3231,EL695.4292,--
--GT,PNF105J,SW2126,ST548994000,EW2126,ET548994000
--HSDV:0.028, VSDV:0.040, STATUS:FIXED, SATS:13, PDOP:2.233, HDOP:0.900, VDOP:2.044, TDOP:2.037, GDOP:0.916, NSDV:0.020, ESDV:0.020
GPS,PNF106J,LA41.062144932200,LN20.483562539600,EL739.558000,--
--GS,PNF106J,N 4551393.3363,E 484476.2051,EL695.4130,--
--GT,PNF106J,SW2126,ST549006000,EW2126,ET549006000
--HSDV:0.028, VSDV:0.040, STATUS:FIXED, SATS:14, PDOP:2.233, HDOP:0.900, VDOP:2.044, TDOP:2.037, GDOP:0.916, NSDV:0.020, ESDV:0.020
GPS,PNF107J,LA41.062149321800,LN20.483570526800,EL739.569000,--
--GS,PNF107J,N 4551394.6862,E 484478.0715,EL695.4239,--
--GT,PNF107J,SW2126,ST549020000,EW2126,ET549020000
--HSDV:0.028, VSDV:0.040, STATUS:FIXED, SATS:14, PDOP:2.233, HDOP:0.900, VDOP:2.044, TDOP:2.037, GDOP:0.916, NSDV:0.020, ESDV:0.020
GPS,PNF108J,LA41.062153956200,LN20.483578783400,EL739.581000,--
--GS,PNF108J,N 4551396.1114,E 484480.0009,EL695.4357,--
--GT,PNF108J,SW2126,ST549032000,EW2126,ET549032000
--HSDV:0.028, VSDV:0.040, STATUS:FIXED, SATS:13, PDOP:2.321, HDOP:1.100, VDOP:2.044, TDOP:2.133, GDOP:0.916, NSDV:0.020, ESDV:0.020
GPS,PNF109J,LA41.062158285800,LN20.483586589400,EL739.540000,--
--GS,PNF109J,N 4551397.4429,E 484481.8249,EL695.3945,--
--GT,PNF109J,SW2126,ST549051000,EW2126,ET549051000
--HSDV:0.028, VSDV:0.030, STATUS:FIXED, SATS:14, PDOP:2.234, HDOP:0.900, VDOP:2.045, TDOP:2.038, GDOP:0.915, NSDV:0.020, ESDV:0.020
GPS,PNF110J,LA41.062162572200,LN20.483594676200,EL739.683000,--
--GS,PNF110J,N 4551398.7609,E 484483.7145,EL695.5373,--
--GT,PNF110J,SW2126,ST549075000,EW2126,ET549075000
--HSDV:0.028, VSDV:0.040, STATUS:FIXED, SATS:13, PDOP:3.020, HDOP:0.900, VDOP:2.883, TDOP:2.651, GDOP:1.447, NSDV:0.020, ESDV:0.020
GPS,PNF111OG,LA41.062141474400,LN20.483560462400,EL739.537000,--
--GS,PNF111OG,N 4551392.2708,E 484475.7182,EL695.3921,--
--GT,PNF111OG,SW2126,ST549108000,EW2126,ET549108000
--HSDV:0.028, VSDV:0.040, STATUS:FIXED, SATS:13, PDOP:2.234, HDOP:0.900, VDOP:2.045, TDOP:2.038, GDOP:0.915, NSDV:0.020, ESDV:0.020
GPS,PNF112OG,LA41.062159250000,LN20.483592399200,EL739.547000,--
--GS,PNF112OG,N 4551397.7373,E 484483.1810,EL695.4014,--
--GT,PNF112OG,SW2126,ST549128000,EW2126,ET549128000
--HSDV:0.028, VSDV:0.030, STATUS:FIXED, SATS:14, PDOP:2.235, HDOP:0.900, VDOP:2.046, TDOP:2.039, GDOP:0.915, NSDV:0.020, ESDV:0.020
GPS,PNF113OG,LA41.062168796600,LN20.483609682200,EL739.542000,--
--GS,PNF113OG,N 4551400.6731,E 484487.2196,EL695.3960,--
--GT,PNF113OG,SW2126,ST549147000,EW2126,ET549147000
--HSDV:0.014, VSDV:0.010, STATUS:FIXED, SATS:14, PDOP:2.235, HDOP:0.900, VDOP:2.046, TDOP:2.039, GDOP:0.915, NSDV:0.010, ESDV:0.010
GPS,PNF114OG,LA41.062157645000,LN20.483628587600,EL739.445000,--
--GS,PNF114OG,N 4551397.2238,E 484491.6227,EL695.2989,--
--GT,PNF114OG,SW2126,ST549160000,EW2126,ET549160000
--HSDV:0.014, VSDV:0.010, STATUS:FIXED, SATS:14, PDOP:2.235, HDOP:0.900, VDOP:2.046, TDOP:2.040, GDOP:0.914, NSDV:0.010, ESDV:0.010
GPS,PNF115SX,LA41.062171692200,LN20.483625799400,EL739.465000,--
--GS,PNF115SX,N 4551401.5580,E 484490.9817,EL695.3187,--
--GT,PNF115SX,SW2126,ST549182000,EW2126,ET549182000
--HSDV:0.028, VSDV:0.030, STATUS:FIXED, SATS:14, PDOP:2.235, HDOP:0.900, VDOP:2.046, TDOP:2.040, GDOP:0.914, NSDV:0.020, ESDV:0.020
GPS,PNF116SX,LA41.062186327400,LN20.483591448800,EL739.562000,--
--GS,PNF116SX,N 4551406.0897,E 484482.9775,EL695.4161,--
--GT,PNF116SX,SW2126,ST549199000,EW2126,ET549199000
--HSDV:0.028, VSDV:0.030, STATUS:FIXED, SATS:14, PDOP:2.236, HDOP:0.900, VDOP:2.047, TDOP:2.041, GDOP:0.914, NSDV:0.020, ESDV:0.020
GPS,PNF117SX,LA41.062130540000,LN20.483643024200,EL739.412000,--
--GS,PNF117SX,N 4551388.8561,E 484494.9725,EL695.2660,--
--GT,PNF117SX,SW2126,ST549230000,EW2126,ET549230000
--HSDV:0.028, VSDV:0.030, STATUS:FIXED, SATS:14, PDOP:2.236, HDOP:0.900, VDOP:2.047, TDOP:2.041, GDOP:0.914, NSDV:0.020, ESDV:0.020
GPS,PNF118OG,LA41.062130476400,LN20.483643030800,EL739.408000,--
--GS,PNF118OG,N 4551388.8365,E 484494.9740,EL695.2620,--
--GT,PNF118OG,SW2126,ST549249000,EW2126,ET549249000
--HSDV:0.028, VSDV:0.030, STATUS:FIXED, SATS:14, PDOP:2.236, HDOP:0.900, VDOP:2.047, TDOP:2.041, GDOP:0.914, NSDV:0.020, ESDV:0.020
GPS,PNF119OG,LA41.062103277200,LN20.483658381200,EL739.449000,--
--GS,PNF119OG,N 4551380.4392,E 484498.5370,EL695.3031,--
--GT,PNF119OG,SW2126,ST549271000,EW2126,ET549271000
--HSDV:0.028, VSDV:0.040, STATUS:FIXED, SATS:13, PDOP:2.747, HDOP:1.000, VDOP:2.559, TDOP:2.518, GDOP:1.100, NSDV:0.020, ESDV:0.020
GPS,PNF120Sx,LA41.062100776400,LN20.483652755000,EL739.475000,--
--GS,PNF120Sx,N 4551379.6707,E 484497.2227,EL695.3292,--
--GT,PNF120Sx,SW2126,ST549290000,EW2126,ET549290000
--HSDV:0.028, VSDV:0.040, STATUS:FIXED, SATS:14, PDOP:2.710, HDOP:0.900, VDOP:2.556, TDOP:2.477, GDOP:1.098, NSDV:0.020, ESDV:0.020
GPS,PNF121SX,LA41.062122245000,LN20.483663382200,EL739.302000,--
--GS,PNF121SX,N 4551386.2872,E 484499.7165,EL695.1558,--
--GT,PNF121SX,SW2126,ST549305000,EW2126,ET549305000
--HSDV:0.028, VSDV:0.040, STATUS:FIXED, SATS:13, PDOP:2.237, HDOP:0.900, VDOP:2.048, TDOP:2.042, GDOP:0.913, NSDV:0.020, ESDV:0.020
GPS,PNF122SX,LA41.062090794200,LN20.483661036800,EL739.412000,--
--GS,PNF122SX,N 4551376.5875,E 484499.1481,EL695.2662,--
--GT,PNF122SX,SW2126,ST549324000,EW2126,ET549324000
--HSDV:0.028, VSDV:0.040, STATUS:FIXED, SATS:14, PDOP:2.365, HDOP:0.900, VDOP:2.187, TDOP:2.191, GDOP:0.889, NSDV:0.020, ESDV:0.020
GPS,PNF123OG,LA41.062089224600,LN20.483666078600,EL739.404000,--
--GS,PNF123OG,N 4551376.1008,E 484500.3233,EL695.2581,--
--GT,PNF123OG,SW2126,ST549344000,EW2126,ET549344000
--HSDV:0.028, VSDV:0.030, STATUS:FIXED, SATS:15, PDOP:2.100, HDOP:0.900, VDOP:1.897, TDOP:1.945, GDOP:0.791, NSDV:0.020, ESDV:0.020
GPS,PNF124OG,LA41.062066108400,LN20.483679312800,EL739.232000,--
--GS,PNF124OG,N 4551368.9640,E 484503.3953,EL695.0862,--
--GT,PNF124OG,SW2126,ST549362000,EW2126,ET549362000
--HSDV:0.028, VSDV:0.030, STATUS:FIXED, SATS:15, PDOP:2.098, HDOP:0.900, VDOP:1.895, TDOP:1.943, GDOP:0.790, NSDV:0.020, ESDV:0.020
GPS,PNF125OG,LA41.062034318000,LN20.483696963000,EL739.156000,--
--GS,PNF125OG,N 4551359.1495,E 484507.4918,EL695.0103,--
--GT,PNF125OG,SW2126,ST549382000,EW2126,ET549382000
--HSDV:0.028, VSDV:0.030, STATUS:FIXED, SATS:13, PDOP:2.177, HDOP:0.900, VDOP:1.982, TDOP:2.009, GDOP:0.838, NSDV:0.020, ESDV:0.020
GPS,PNF126SX,LA41.062031298200,LN20.483709780200,EL739.119000,--
--GS,PNF126SX,N 4551358.2115,E 484510.4800,EL694.9732,--
--GT,PNF126SX,SW2126,ST549401000,EW2126,ET549401000
--HSDV:0.028, VSDV:0.030, STATUS:FIXED, SATS:13, PDOP:2.173, HDOP:0.900, VDOP:1.978, TDOP:2.006, GDOP:0.836, NSDV:0.020, ESDV:0.020
GPS,PNF127OG,LA41.062012868000,LN20.483708765000,EL739.140000,--
--GS,PNF127OG,N 4551352.5273,E 484510.2308,EL694.9944,--
--GT,PNF127OG,SW2126,ST549423000,EW2126,ET549423000
--HSDV:0.028, VSDV:0.030, STATUS:FIXED, SATS:14, PDOP:2.093, HDOP:0.900, VDOP:1.890, TDOP:1.940, GDOP:0.787, NSDV:0.020, ESDV:0.020
GPS,PNF128Sx,LA41.062031369000,LN20.483710053200,EL739.106000,--
--GS,PNF128Sx,N 4551358.2332,E 484510.5437,EL694.9602,--
--GT,PNF128Sx,SW2126,ST549444000,EW2126,ET549444000
--HSDV:0.028, VSDV:0.030, STATUS:FIXED, SATS:13, PDOP:2.169, HDOP:0.900, VDOP:1.974, TDOP:2.003, GDOP:0.834, NSDV:0.020, ESDV:0.020
GPS,PNF129OG,LA41.061991124600,LN20.483720839400,EL739.174000,--
--GS,PNF129OG,N 4551345.8146,E 484513.0331,EL695.0285,--
--GT,PNF129OG,SW2126,ST549474000,EW2126,ET549474000
--HSDV:0.028, VSDV:0.040, STATUS:FIXED, SATS:12, PDOP:2.324, HDOP:1.000, VDOP:2.098, TDOP:2.129, GDOP:0.932, NSDV:0.020, ESDV:0.020
GPS,PNF130OG,LA41.061961750400,LN20.483737250600,EL739.112000,--
--GS,PNF130OG,N 4551336.7459,E 484516.8422,EL694.9666,--
--GT,PNF130OG,SW2126,ST549495000,EW2126,ET549495000
--HSDV:0.028, VSDV:0.050, STATUS:FIXED, SATS:11, PDOP:3.242, HDOP:1.100, VDOP:3.050, TDOP:2.939, GDOP:1.369, NSDV:0.020, ESDV:0.020
GPS,PNF131SX,LA41.061957797600,LN20.483742761600,EL739.091000,--
--GS,PNF131SX,N 4551335.5239,E 484518.1252,EL694.9456,--
--GT,PNF131SX,SW2126,ST549509000,EW2126,ET549509000
--HSDV:0.014, VSDV:0.020, STATUS:FIXED, SATS:11, PDOP:3.205, HDOP:1.000, VDOP:3.045, TDOP:2.899, GDOP:1.367, NSDV:0.010, ESDV:0.010
GPS,PNF132OG,LA41.061949407800,LN20.483744182400,EL739.102000,--
--GS,PNF132OG,N 4551332.9354,E 484518.4511,EL694.9566,--
--GT,PNF132OG,SW2126,ST549528000,EW2126,ET549528000
--HSDV:0.014, VSDV:0.020, STATUS:FIXED, SATS:12, PDOP:3.202, HDOP:1.000, VDOP:3.042, TDOP:2.897, GDOP:1.365, NSDV:0.010, ESDV:0.010
GPS,PNF133OG,LA41.061927300200,LN20.483755892600,EL739.041000,--
--GS,PNF133OG,N 4551326.1105,E 484521.1682,EL694.8957,--
--GT,PNF133OG,SW2126,ST549568000,EW2126,ET549568000
--HSDV:0.028, VSDV:0.050, STATUS:FIXED, SATS:12, PDOP:3.223, HDOP:1.100, VDOP:3.030, TDOP:2.923, GDOP:1.358, NSDV:0.020, ESDV:0.020
GPS,PNF134OG,LA41.061915806600,LN20.483761796600,EL739.111000,--
--GS,PNF134OG,N 4551322.5623,E 484522.5379,EL694.9658,--
--GT,PNF134OG,SW2126,ST549585000,EW2126,ET549585000
--HSDV:0.028, VSDV:0.040, STATUS:FIXED, SATS:12, PDOP:3.223, HDOP:1.100, VDOP:3.030, TDOP:2.923, GDOP:1.358, NSDV:0.020, ESDV:0.020
GPS,PNF135OG,LA41.061899312600,LN20.483769971600,EL738.990000,--
--GS,PNF135OG,N 4551317.4707,E 484524.4341,EL694.8449,--
--GT,PNF135OG,SW2126,ST549604000,EW2126,ET549604000
--HSDV:0.036, VSDV:0.050, STATUS:FIXED, SATS:11, PDOP:3.401, HDOP:1.200, VDOP:3.182, TDOP:3.075, GDOP:1.452, NSDV:0.020, ESDV:0.030
```

GPS,PNF136OG,LA41.061874832600,LN20.483781279800,EL739.022000,--
--GS,PNF136OG,N 4551309.9142,E 484527.0559,EL694.8770,--
--GT,PNF136OG,SW2126,ST549624000,EW2126,ET549624000
--HSDV:0.028, VSDV:0.050, STATUS:FIXED, SATS:12, PDOP:3.362, HDOP:1.100, VDOP:3.177, TDOP:3.034, GDOP:1.449, NSDV:0.020, ESDV:0.020
GPS,PNF137OG,LA41.061849941600,LN20.483791249400,EL739.030000,--
--GS,PNF137OG,N 4551302.2317,E 484529.3651,EL694.8851,--
--GT,PNF137OG,SW2126,ST549642000,EW2126,ET549642000
--HSDV:0.028, VSDV:0.040, STATUS:FIXED, SATS:12, PDOP:3.208, HDOP:1.100, VDOP:3.013, TDOP:2.910, GDOP:1.349, NSDV:0.020, ESDV:0.020
GPS,PNF138OG,LA41.061828486800,LN20.483798909600,EL739.007000,--
--GS,PNF138OG,N 4551295.6101,E 484531.1379,EL694.8623,--
--GT,PNF138OG,SW2126,ST549662000,EW2126,ET549662000
--HSDV:0.036, VSDV:0.050, STATUS:FIXED, SATS:11, PDOP:3.387, HDOP:1.200, VDOP:3.167, TDOP:3.064, GDOP:1.443, NSDV:0.020, ESDV:0.030
GPS,PNF139OG,LA41.061814837400,LN20.483803570400,EL739.018000,--
--GS,PNF139OG,N 4551291.3977,E 484532.2161,EL694.8734,--
--GT,PNF139OG,SW2126,ST549686000,EW2126,ET549686000
--HSDV:0.036, VSDV:0.050, STATUS:FIXED, SATS:11, PDOP:3.313, HDOP:1.000, VDOP:3.159, TDOP:2.985, GDOP:1.439, NSDV:0.020, ESDV:0.030
GPS,PNF140OG,LA41.061793819400,LN20.483810243000,EL738.972000,--
--GS,PNF140OG,N 4551284.9114,E 484533.7587,EL694.8275,--
--GT,PNF140OG,SW2126,ST549713000,EW2126,ET549713000
--HSDV:0.028, VSDV:0.050, STATUS:FIXED, SATS:11, PDOP:3.377, HDOP:1.200, VDOP:3.157, TDOP:3.056, GDOP:1.437, NSDV:0.020, ESDV:0.020
GPS,PNF141OG,LA41.061780082400,LN20.483814314000,EL738.892000,--
--GS,PNF141OG,N 4551280.6723,E 484534.6992,EL694.7476,--
--GT,PNF141OG,SW2126,ST549735000,EW2126,ET549735000
--HSDV:0.028, VSDV:0.050, STATUS:FIXED, SATS:11, PDOP:3.373, HDOP:1.200, VDOP:3.152, TDOP:3.052, GDOP:1.435, NSDV:0.020, ESDV:0.020
GPS,PNF142OG,LA41.061760486400,LN20.483819390600,EL738.907000,--
--GS,PNF142OG,N 4551274.6254,E 484535.8705,EL694.7628,--
--GT,PNF142OG,SW2126,ST549763000,EW2126,ET549763000
--HSDV:0.028, VSDV:0.030, STATUS:FIXED, SATS:13, PDOP:2.402, HDOP:1.000, VDOP:2.184, TDOP:2.184, GDOP:0.999, NSDV:0.020, ESDV:0.020
GPS,PNF143OG,LA41.061742611800,LN20.483823064400,EL738.835000,--
--GS,PNF143OG,N 4551269.1102,E 484536.7156,EL694.6910,--
--GT,PNF143OG,SW2126,ST549782000,EW2126,ET549782000
--HSDV:0.028, VSDV:0.030, STATUS:FIXED, SATS:14, PDOP:2.234, HDOP:0.900, VDOP:2.045, TDOP:2.043, GDOP:0.905, NSDV:0.020, ESDV:0.020
GPS,PNF144OG,LA41.061717500000,LN20.483828165000,EL738.797000,--
--GS,PNF144OG,N 4551261.3620,E 484537.8887,EL694.6532,--
--GT,PNF144OG,SW2126,ST549801000,EW2126,ET549801000
--HSDV:0.028, VSDV:0.030, STATUS:FIXED, SATS:13, PDOP:2.647, HDOP:0.900, VDOP:2.489, TDOP:2.426, GDOP:1.059, NSDV:0.020, ESDV:0.020
GPS,PNF145OG,LA41.061692533400,LN20.483832287000,EL738.717000,--
--GS,PNF145OG,N 4551253.6591,E 484538.8336,EL694.5735,--
--GT,PNF145OG,SW2126,ST549819000,EW2126,ET549819000
--HSDV:0.028, VSDV:0.030, STATUS:FIXED, SATS:14, PDOP:2.233, HDOP:0.900, VDOP:2.044, TDOP:2.042, GDOP:0.904, NSDV:0.020, ESDV:0.020
GPS,PNF146OG,LA41.061685712000,LN20.483832639800,EL738.740000,--
--GS,PNF146OG,N 4551251.5549,E 484538.9114,EL694.5965,--
--GT,PNF146OG,SW2126,ST549831000,EW2126,ET549831000
--HSDV:0.028, VSDV:0.030, STATUS:FIXED, SATS:14, PDOP:2.233, HDOP:0.900, VDOP:2.044, TDOP:2.042, GDOP:0.904, NSDV:0.020, ESDV:0.020
GPS,PNF147OG,LA41.061679902800,LN20.483831733200,EL738.661000,--
--GS,PNF147OG,N 4551249.7636,E 484538.6960,EL694.5176,--
--GT,PNF147OG,SW2126,ST549845000,EW2126,ET549845000
--HSDV:0.028, VSDV:0.030, STATUS:FIXED, SATS:14, PDOP:2.233, HDOP:0.900, VDOP:2.044, TDOP:2.042, GDOP:0.904, NSDV:0.020, ESDV:0.020
GPS,PNF148OG,LA41.061678365600,LN20.483821467200,EL738.651000,--
--GS,PNF148OG,N 4551249.2946,E 484536.2998,EL694.5078,--
--GT,PNF148OG,SW2126,ST549863000,EW2126,ET549863000
--HSDV:0.050, VSDV:0.070, STATUS:FIXED, SATS:10, PDOP:2.232, HDOP:0.900, VDOP:2.043, TDOP:2.042, GDOP:0.903, NSDV:0.030, ESDV:0.040
GPS,PNF149OG,LA41.061674830400,LN20.483820918200,EL738.801000,--
--GS,PNF149OG,N 4551248.2045,E 484536.1694,EL694.6578,--
--GT,PNF149OG,SW2126,ST549881000,EW2126,ET549881000
--HSDV:0.042, VSDV:0.060, STATUS:FIXED, SATS:11, PDOP:2.496, HDOP:1.100, VDOP:2.240, TDOP:2.275, GDOP:1.026, NSDV:0.030, ESDV:0.030
GPS,PNF150OG,LA41.061669899600,LN20.483818793600,EL738.784000,--
--GS,PNF150OG,N 4551246.6847,E 484535.6704,EL694.6409,--
--GT,PNF150OG,SW2126,ST549896000,EW2126,ET549896000
--HSDV:0.028, VSDV:0.050, STATUS:FIXED, SATS:11, PDOP:2.751, HDOP:1.100, VDOP:2.521, TDOP:2.538, GDOP:1.059, NSDV:0.020, ESDV:0.020
GPS,PNF151OG,LA41.061667241000,LN20.483816655200,EL738.756000,--
--GS,PNF151OG,N 4551245.8658,E 484535.1697,EL694.6130,--
--GT,PNF151OG,SW2126,ST549905000,EW2126,ET549905000
--HSDV:0.014, VSDV:0.020, STATUS:FIXED, SATS:12, PDOP:2.488, HDOP:0.900, VDOP:2.319, TDOP:2.248, GDOP:1.064, NSDV:0.010, ESDV:0.010
GPS,PNF152OG,LA41.061665288000,LN20.483813573600,EL738.694000,--
--GS,PNF152OG,N 4551245.2649,E 484534.4494,EL694.5511,--
--GT,PNF152OG,SW2126,ST549914000,EW2126,ET549914000
--HSDV:0.028, VSDV:0.030, STATUS:FIXED, SATS:13, PDOP:2.403, HDOP:1.000, VDOP:2.185, TDOP:2.186, GDOP:0.997, NSDV:0.020, ESDV:0.020
GPS,PNF153OG,LA41.061663045800,LN20.483809530200,EL738.731000,--
--GS,PNF153OG,N 4551244.5754,E 484533.5046,EL694.5882,--
--GT,PNF153OG,SW2126,ST549927000,EW2126,ET549927000
--HSDV:0.042, VSDV:0.040, STATUS:FIXED, SATS:14, PDOP:2.283, HDOP:0.900, VDOP:2.098, TDOP:2.089, GDOP:0.920, NSDV:0.030, ESDV:0.030
GPS,PNF154OG,LA41.061661647200,LN20.483805631400,EL738.708000,--
--GS,PNF154OG,N 4551244.1460,E 484532.5940,EL694.5652,--
--GT,PNF154OG,SW2126,ST549938000,EW2126,ET549938000
--HSDV:0.028, VSDV:0.030, STATUS:FIXED, SATS:14, PDOP:2.232, HDOP:0.900, VDOP:2.042, TDOP:2.041, GDOP:0.902, NSDV:0.020, ESDV:0.020
GPS,PNF155OG,LA41.061660962000,LN20.483799614600,EL738.751000,--
--GS,PNF155OG,N 4551243.9377,E 484531.1898,EL694.6083,--
--GT,PNF155OG,SW2126,ST549950000,EW2126,ET549950000
--HSDV:0.036, VSDV:0.050, STATUS:FIXED, SATS:12, PDOP:2.283, HDOP:0.800, VDOP:2.138, TDOP:2.054, GDOP:0.996, NSDV:0.030, ESDV:0.020
GPS,PNF156OG,LA41.061660124400,LN20.483763028400,EL738.685000,--
--GS,PNF156OG,N 4551243.6979,E 484522.6535,EL694.5429,--
--GT,PNF156OG,SW2126,ST549979000,EW2126,ET549979000
--HSDV:0.014, VSDV:0.020, STATUS:FIXED, SATS:15, PDOP:1.870, HDOP:0.700, VDOP:1.734, TDOP:1.721, GDOP:0.731, NSDV:0.010, ESDV:0.010
GPS,PNF157OG,LA41.061659270600,LN20.483724645800,EL738.654000,--
--GS,PNF157OG,N 4551243.4541,E 484513.6980,EL694.5125,--
--GT,PNF157OG,SW2126,ST550000000,EW2126,ET550000000
--HSDV:0.014, VSDV:0.010, STATUS:FIXED, SATS:14, PDOP:1.848, HDOP:0.700, VDOP:1.710, TDOP:1.678, GDOP:0.774, NSDV:0.010, ESDV:0.010
GPS,PNF158OG,LA41.061658215200,LN20.483697986000,EL738.704000,--
--GS,PNF158OG,N 4551243.1421,E 484507.4775,EL694.5630,--
--GT,PNF158OG,SW2126,ST550020000,EW2126,ET550020000
--HSDV:0.028, VSDV:0.020, STATUS:FIXED, SATS:16, PDOP:1.745, HDOP:0.700, VDOP:1.598, TDOP:1.601, GDOP:0.694, NSDV:0.020, ESDV:0.020
GPS,PNF159OG,LA41.061657605600,LN20.483676524600,EL738.698000,--
--GS,PNF159OG,N 4551242.9650,E 484502.4700,EL694.5573,--
--GT,PNF159OG,SW2126,ST550038000,EW2126,ET550038000
--HSDV:0.028, VSDV:0.030, STATUS:FIXED, SATS:15, PDOP:1.848, HDOP:0.700, VDOP:1.710, TDOP:1.678, GDOP:0.773, NSDV:0.020, ESDV:0.020
GPS,PNF160OG,LA41.061657629600,LN20.483664101000,EL738.631000,--
--GS,PNF160OG,N 4551242.9787,E 484499.5715,EL694.4905,--
--GT,PNF160OG,SW2126,ST550053000,EW2126,ET550053000
--HSDV:0.028, VSDV:0.030, STATUS:FIXED, SATS:14, PDOP:1.744, HDOP:0.700, VDOP:1.597, TDOP:1.600, GDOP:0.693, NSDV:0.020, ESDV:0.020
GPS,PNF161SX,LA41.061656291600,LN20.483659270400,EL738.569000,--
--GS,PNF161SX,N 4551242.5685,E 484498.4436,EL694.4286,--
--GT,PNF161SX,SW2126,ST550082000,EW2126,ET550082000
--HSDV:0.028, VSDV:0.020, STATUS:FIXED, SATS:15, PDOP:1.743, HDOP:0.700, VDOP:1.596, TDOP:1.599, GDOP:0.692, NSDV:0.020, ESDV:0.020
GPS,PNF162OG,LA41.061658745600,LN20.483659572200,EL738.615000,--
--GS,PNF162OG,N 4551243.3253,E 484498.5157,EL694.4745,--
--GT,PNF162OG,SW2126,ST550102000,EW2126,ET550102000
--HSDV:0.028, VSDV:0.020, STATUS:FIXED, SATS:16, PDOP:1.743, HDOP:0.700, VDOP:1.596, TDOP:1.599, GDOP:0.692, NSDV:0.020, ESDV:0.020
GPS,PNF163OG,LA41.061660620600,LN20.483655762200,EL738.650000,--
--GS,PNF163OG,N 4551243.9055,E 484497.6280,EL694.5096,--
--GT,PNF163OG,SW2126,ST550110000,EW2126,ET550110000
--HSDV:0.028, VSDV:0.020, STATUS:FIXED, SATS:16, PDOP:1.743, HDOP:0.700, VDOP:1.596, TDOP:1.599, GDOP:0.692, NSDV:0.020, ESDV:0.020
GPS,PNF164OG,LA41.061663192200,LN20.483652537800,EL738.668000,--
--GS,PNF164OG,N 4551244.7004,E 484496.8775,EL694.5276,--
--GT,PNF164OG,SW2126,ST550118000,EW2126,ET550118000
--HSDV:0.028, VSDV:0.020, STATUS:FIXED, SATS:16, PDOP:1.743, HDOP:0.700, VDOP:1.596, TDOP:1.599, GDOP:0.692, NSDV:0.020, ESDV:0.020
GPS,PNF165OG,LA41.061666137600,LN20.483650287200,EL738.699000,--
--GS,PNF165OG,N 4551245.6100,E 484496.3544,EL694.5586,--
--GT,PNF165OG,SW2126,ST550128000,EW2126,ET550128000
--HSDV:0.028, VSDV:0.030, STATUS:FIXED, SATS:15, PDOP:1.743, HDOP:0.700, VDOP:1.596, TDOP:1.599, GDOP:0.692, NSDV:0.020, ESDV:0.020
GPS,PNF166OG,LA41.061670752800,LN20.483648243600,EL738.705000,--
--GS,PNF166OG,N 4551247.0346,E 484495.8807,EL694.5646,--
--GT,PNF166OG,SW2126,ST550139000,EW2126,ET550139000
--HSDV:0.028, VSDV:0.020, STATUS:FIXED, SATS:16, PDOP:1.742, HDOP:0.700, VDOP:1.595, TDOP:1.599, GDOP:0.690, NSDV:0.020, ESDV:0.020
GPS,PNF167OG,LA41.061687857000,LN20.483644275800,EL738.712000,--
--GS,PNF167OG,N 4551252.3123,E 484494.9665,EL694.5714,--
--GT,PNF167OG,SW2126,ST550153000,EW2126,ET550153000
--HSDV:0.028, VSDV:0.030, STATUS:FIXED, SATS:14, PDOP:2.135, HDOP:0.900, VDOP:1.936, TDOP:1.928, GDOP:0.918, NSDV:0.020, ESDV:0.020
GPS,PNF168OG,LA41.061706856000,LN20.483642340800,EL738.729000,--
--GS,PNF168OG,N 4551258.1734,E 484494.5279,EL694.5882,--
--GT,PNF168OG,SW2126,ST550171000,EW2126,ET550171000
--HSDV:0.028, VSDV:0.030, STATUS:FIXED, SATS:15, PDOP:2.132, HDOP:0.900, VDOP:1.933, TDOP:1.925, GDOP:0.917, NSDV:0.020, ESDV:0.020
GPS,PNF169OG,LA41.061709855400,LN20.483655219200,EL738.797000,--
--GS,PNF169OG,N 4551259.0920,E 484497.5345,EL694.6560,--
--GT,PNF169OG,SW2126,ST550185000,EW2126,ET550185000
--HSDV:0.028, VSDV:0.030, STATUS:FIXED, SATS:15, PDOP:2.132, HDOP:0.900, VDOP:1.933, TDOP:1.925, GDOP:0.917, NSDV:0.020, ESDV:0.020
GPS,PNF170OG,LA41.061722988800,LN20.483651877800,EL738.821000,--
--GS,PNF170OG,N 4551263.1446,E 484496.7638,EL694.6799,--
--GT,PNF170OG,SW2126,ST550202000,EW2126,ET550202000
--HSDV:0.028, VSDV:0.030, STATUS:FIXED, SATS:14, PDOP:2.315, HDOP:1.000, VDOP:2.088, TDOP:2.074, GDOP:1.029, NSDV:0.020, ESDV:0.020

```
GPS,PNF171OG,LA41.061726699200,LN20.483669592200,EL738.817000,--
--GS,PNF171OG,N 4551264.2801,E 484500.8991,EL694.6755,--
--GT,PNF171OG,SW2126,ST550223000,EW2126,ET550223000
--HSDV:0.028, VSDV:0.030, STATUS:FIXED, SATS:14, PDOP:2.129, HDOP:0.900, VDOP:1.929, TDOP:1.922, GDOP:0.914, NSDV:0.020, ESDV:0.020
GPS,PNF172OG,LA41.061731055200,LN20.483668245200,EL738.870000,--
--GS,PNF172OG,N 4551265.6243,E 484500.5878,EL694.7285,--
--GT,PNF172OG,SW2126,ST550238000,EW2126,ET550238000
--HSDV:0.036, VSDV:0.030, STATUS:FIXED, SATS:14, PDOP:2.128, HDOP:0.900, VDOP:1.928, TDOP:1.922, GDOP:0.913, NSDV:0.020, ESDV:0.030
GPS,PNF173OG,LA41.061646247600,LN20.483618655800,EL738.307000,--
--GS,PNF173OG,N 4551239.4911,E 484488.9612,EL694.1673,--
--GT,PNF173OG,SW2126,ST550281000,EW2126,ET550281000
--HSDV:0.057, VSDV:0.110, STATUS:FIXED, SATS:9, PDOP:1.809, HDOP:0.800, VDOP:1.622, TDOP:1.673, GDOP:0.686, NSDV:0.040, ESDV:0.040
GPS,PNF174OG,LA41.061637720400,LN20.483626174400,EL738.287000,--
--GS,PNF174OG,N 4551236.8571,E 484490.7096,EL694.1473,--
--GT,PNF174OG,SW2126,ST550298000,EW2126,ET550298000
--HSDV:0.036, VSDV:0.050, STATUS:FIXED, SATS:14, PDOP:1.891, HDOP:0.800, VDOP:1.713, TDOP:1.726, GDOP:0.772, NSDV:0.020, ESDV:0.030
GPS,PNF175SX,LA41.061633886400,LN20.483634642800,EL738.398000,--
--GS,PNF175SX,N 4551235.6703,E 484492.6827,EL694.2582,--
--GT,PNF175SX,SW2126,ST550316000,EW2126,ET550316000
--HSDV:0.028, VSDV:0.030, STATUS:FIXED, SATS:15, PDOP:1.735, HDOP:0.700, VDOP:1.588, TDOP:1.595, GDOP:0.684, NSDV:0.020, ESDV:0.020
GPS,PNF176OG,LA41.061630906200,LN20.483637032000,EL738.392000,--
--GS,PNF176OG,N 4551234.7498,E 484493.2381,EL694.2522,--
--GT,PNF176OG,SW2126,ST550345000,EW2126,ET550345000
--HSDV:0.028, VSDV:0.020, STATUS:FIXED, SATS:14, PDOP:1.795, HDOP:0.800, VDOP:1.607, TDOP:1.655, GDOP:0.695, NSDV:0.020, ESDV:0.020
GPS,PNF177OG,LA41.061625803800,LN20.483648171600,EL738.378000,--
--GS,PNF177OG,N 4551233.1703,E 484495.8336,EL694.2381,--
--GT,PNF177OG,SW2126,ST550363000,EW2126,ET550363000
--HSDV:0.045, VSDV:0.050, STATUS:FIXED, SATS:11, PDOP:2.419, HDOP:0.800, VDOP:2.283, TDOP:2.216, GDOP:0.971, NSDV:0.040, ESDV:0.020
GPS,PNF178OG,LA41.061623427200,LN20.483661597200,EL738.409000,--
--GS,PNF178OG,N 4551232.4305,E 484498.9643,EL694.2690,--
--GT,PNF178OG,SW2126,ST550376000,EW2126,ET550376000
--HSDV:0.036, VSDV:0.050, STATUS:FIXED, SATS:12, PDOP:3.012, HDOP:1.100, VDOP:2.804, TDOP:2.703, GDOP:1.330, NSDV:0.030, ESDV:0.020
GPS,PNF179OG,LA41.061623505200,LN20.483676954800,EL738.488000,--
--GS,PNF179OG,N 4551232.4467,E 484502.5474,EL694.3477,--
--GT,PNF179OG,SW2126,ST550387000,EW2126,ET550387000
--HSDV:0.036, VSDV:0.040, STATUS:FIXED, SATS:13, PDOP:1.734, HDOP:0.700, VDOP:1.586, TDOP:1.594, GDOP:0.681, NSDV:0.030, ESDV:0.020
GPS,PNF180SX,LA41.061624972200,LN20.483672064200,EL738.455000,--
--GS,PNF180SX,N 4551232.9017,E 484501.4074,EL694.3148,--
--GT,PNF180SX,SW2126,ST550403000,EW2126,ET550403000
--HSDV:0.028, VSDV:0.030, STATUS:FIXED, SATS:14, PDOP:1.955, HDOP:0.800, VDOP:1.784, TDOP:1.784, GDOP:0.801, NSDV:0.020, ESDV:0.020
GPS,PNF181S,LA41.061623495000,LN20.483685498200,EL738.511000,--
--GS,PNF181S,N 4551232.4392,E 484504.5406,EL694.3706,--
--GT,PNF181S,SW2126,ST550424000,EW2126,ET550424000
--HSDV:0.014, VSDV:0.010, STATUS:FIXED, SATS:16, PDOP:1.732, HDOP:0.700, VDOP:1.584, TDOP:1.593, GDOP:0.680, NSDV:0.010, ESDV:0.010
GPS,PNF182OG,LA41.061623135600,LN20.483710972400,EL738.533000,--
--GS,PNF182OG,N 4551232.3154,E 484510.4837,EL694.3922,--
--GT,PNF182OG,SW2126,ST550447000,EW2126,ET550447000
--HSDV:0.028, VSDV:0.020, STATUS:FIXED, SATS:16, PDOP:1.731, HDOP:0.700, VDOP:1.583, TDOP:1.592, GDOP:0.679, NSDV:0.020, ESDV:0.020
GPS,PNF183OG,LA41.061623876600,LN20.483745257000,EL738.524000,--
--GS,PNF183OG,N 4551232.5265,E 484518.4829,EL694.3827,--
--GT,PNF183OG,SW2126,ST550463000,EW2126,ET550463000
--HSDV:0.028, VSDV:0.030, STATUS:FIXED, SATS:15, PDOP:1.730, HDOP:0.700, VDOP:1.582, TDOP:1.592, GDOP:0.678, NSDV:0.020, ESDV:0.020
GPS,PNF184OG,LA41.061625713800,LN20.483794767200,EL738.532000,--
--GS,PNF184OG,N 4551233.0680,E 484530.0352,EL694.3899,--
--GT,PNF184OG,SW2126,ST550484000,EW2126,ET550484000
--HSDV:0.028, VSDV:0.030, STATUS:FIXED, SATS:15, PDOP:2.031, HDOP:0.700, VDOP:1.907, TDOP:1.823, GDOP:0.897, NSDV:0.020, ESDV:0.020
GPS,PNF185S,LA41.061627303200,LN20.483799442400,EL738.506000,--
--GS,PNF185S,N 4551233.5559,E 484531.1270,EL694.3638,--
--GT,PNF185S,SW2126,ST550506000,EW2126,ET550506000
--HSDV:0.028, VSDV:0.020, STATUS:FIXED, SATS:16, PDOP:1.728, HDOP:0.700, VDOP:1.580, TDOP:1.590, GDOP:0.677, NSDV:0.020, ESDV:0.020
GPS,PNF186SX,LA41.061629714600,LN20.483810543600,EL738.492000,--
--GS,PNF186SX,N 4551234.2940,E 484533.7186,EL694.3496,--
--GT,PNF186SX,SW2126,ST550523000,EW2126,ET550523000
--HSDV:0.028, VSDV:0.020, STATUS:FIXED, SATS:16, PDOP:1.728, HDOP:0.700, VDOP:1.580, TDOP:1.590, GDOP:0.677, NSDV:0.020, ESDV:0.020
GPS,PNF187SX,LA41.061623017400,LN20.483837739800,EL738.502000,--
--GS,PNF187SX,N 4551232.2145,E 484540.0591,EL694.3592,--
--GT,PNF187SX,SW2126,ST550538000,EW2126,ET550538000
--HSDV:0.028, VSDV:0.020, STATUS:FIXED, SATS:16, PDOP:1.726, HDOP:0.700, VDOP:1.578, TDOP:1.589, GDOP:0.675, NSDV:0.020, ESDV:0.020
GPS,PNF188OG,LA41.061624491000,LN20.483812998200,EL738.506000,--
--GS,PNF188OG,N 4551232.6816,E 484534.2878,EL694.3636,--
--GT,PNF188OG,SW2126,ST550561000,EW2126,ET550561000
--HSDV:0.028, VSDV:0.030, STATUS:FIXED, SATS:15, PDOP:2.024, HDOP:0.700, VDOP:1.899, TDOP:1.817, GDOP:0.892, NSDV:0.020, ESDV:0.020
GPS,PNF189OG,LA41.061618302000,LN20.483827915400,EL738.594000,--
--GS,PNF189OG,N 4551230.7651,E 484537.7639,EL694.4514,--
--GT,PNF189OG,SW2126,ST550571000,EW2126,ET550571000
--HSDV:0.028, VSDV:0.030, STATUS:FIXED, SATS:14, PDOP:2.023, HDOP:0.700, VDOP:1.898, TDOP:1.816, GDOP:0.891, NSDV:0.020, ESDV:0.020
GPS,PNF190OG,LA41.061606743000,LN20.483835179600,EL738.579000,--
--GS,PNF190OG,N 4551227.1961,E 484539.4509,EL694.4365,--
--GT,PNF190OG,SW2126,ST550582000,EW2126,ET550582000
--HSDV:0.028, VSDV:0.030, STATUS:FIXED, SATS:16, PDOP:1.725, HDOP:0.700, VDOP:1.577, TDOP:1.588, GDOP:0.674, NSDV:0.020, ESDV:0.020
GPS,PNF191OG,LA41.061599658800,LN20.483837137400,EL738.487000,--
--GS,PNF191OG,N 4551225.0100,E 484539.9029,EL694.3445,--
--GT,PNF191OG,SW2126,ST550591000,EW2126,ET550591000
--HSDV:0.028, VSDV:0.030, STATUS:FIXED, SATS:16, PDOP:1.725, HDOP:0.700, VDOP:1.577, TDOP:1.588, GDOP:0.674, NSDV:0.020, ESDV:0.020
GPS,PNF192OG,LA41.061601096400,LN20.483854239200,EL738.526000,--
--GS,PNF192OG,N 4551225.4447,E 484543.8938,EL694.3832,--
--GT,PNF192OG,SW2126,ST550604000,EW2126,ET550604000
--HSDV:0.028, VSDV:0.030, STATUS:FIXED, SATS:16, PDOP:1.725, HDOP:0.700, VDOP:1.577, TDOP:1.588, GDOP:0.674, NSDV:0.020, ESDV:0.020
GPS,PNF193OG,LA41.061604226600,LN20.483893315400,EL738.384000,--
--GS,PNF193OG,N 4551226.3904,E 484553.0126,EL694.2406,--
--GT,PNF193OG,SW2126,ST550623000,EW2126,ET550623000
--HSDV:0.036, VSDV:0.040, STATUS:FIXED, SATS:12, PDOP:1.914, HDOP:0.700, VDOP:1.781, TDOP:1.741, GDOP:0.795, NSDV:0.030, ESDV:0.020
GPS,PNF194P,LA41.061604158800,LN20.483893341800,EL738.381000,--
--GS,PNF194P,N 4551226.3695,E 484553.0188,EL694.2376,--
--GT,PNF194P,SW2126,ST550641000,EW2126,ET550641000
--HSDV:0.028, VSDV:0.020, STATUS:FIXED, SATS:16, PDOP:1.723, HDOP:0.700, VDOP:1.574, TDOP:1.586, GDOP:0.672, NSDV:0.020, ESDV:0.020
GPS,PNF195TRO,LA41.061603687200,LN20.483912959200,EL738.680000,--
--GS,PNF195TRO,N 4551226.2142,E 484557.5104,EL694.5363,--
--GT,PNF195TRO,SW2126,ST550663000,EW2126,ET550663000
--HSDV:0.028, VSDV:0.020, STATUS:FIXED, SATS:16, PDOP:1.721, HDOP:0.700, VDOP:1.572, TDOP:1.585, GDOP:0.670, NSDV:0.020, ESDV:0.020
GPS,PNF196P,LA41.061629787200,LN20.483893010000,EL738.486000,--
--GS,PNF196P,N 4551234.2746,E 484552.9585,EL694.3423,--
--GT,PNF196P,SW2126,ST550704000,EW2126,ET550704000
--HSDV:0.028, VSDV:0.030, STATUS:FIXED, SATS:14, PDOP:1.720, HDOP:0.700, VDOP:1.571, TDOP:1.585, GDOP:0.668, NSDV:0.020, ESDV:0.020
GPS,PNF197S,LA41.061636947000,LN20.483902006400,EL738.603000,--
--GS,PNF197S,N 4551236.4784,E 484555.0623,EL694.4591,--
--GT,PNF197S,SW2126,ST550724000,EW2126,ET550724000
--HSDV:0.028, VSDV:0.030, STATUS:FIXED, SATS:14, PDOP:1.890, HDOP:0.800, VDOP:1.712, TDOP:1.727, GDOP:0.766, NSDV:0.020, ESDV:0.020
GPS,PNF198P,LA41.061651024200,LN20.483892253400,EL738.519000,--
--GS,PNF198P,N 4551240.8254,E 484552.7963,EL694.3750,--
--GT,PNF198P,SW2126,ST550743000,EW2126,ET550743000
--HSDV:0.028, VSDV:0.030, STATUS:FIXED, SATS:15, PDOP:1.890, HDOP:0.800, VDOP:1.712, TDOP:1.727, GDOP:0.766, NSDV:0.020, ESDV:0.020
GPS,PNF199P,LA41.061680178200,LN20.483889708800,EL738.569000,--
--GS,PNF199P,N 4551249.8191,E 484552.2222,EL694.4247,--
--GT,PNF199P,SW2126,ST550810000,EW2126,ET550810000
--HSDV:0.028, VSDV:0.030, STATUS:FIXED, SATS:14, PDOP:2.253, HDOP:0.800, VDOP:2.106, TDOP:1.999, GDOP:1.038, NSDV:0.020, ESDV:0.020
--DT10-10-2020
--TM11:01:25
--User Defined: MKD_Ohrid
--Equipment:   Stonex,  S8 GNSS, SN:STNS82392016
--Antenna Type: [STXS&GS432A     NONE],RA0.0930m,SHMP0.0620m,L10.0940m,L20.0940m,--L1/L2 GNSS
--Localization File: None
--Geoid Separation File: None
--Grid Adjustment File: None
--GPS Scale: 1.00000000
--Scale Point not used
--RTK Method: RTCM V3.0, Device: Internal GSM, Network: NTRIP iMAX-Auto
--Entered Rover HR: 2.4500 m, Vertical
LS,HR2.5440
GPS,PNF120OP,LA41.061690631400,LN20.483888447000,EL738.585000,--
--GS,PNF120OP,N 4551253.0439,E 484551.9348,EL694.4406,--
--GT,PNF120OP,SW2126,ST550989000,EW2126,ET550989000
--HSDV:0.014, VSDV:0.010, STATUS:FIXED, SATS:14, PDOP:2.278, HDOP:0.900, VDOP:2.093, TDOP:2.034, GDOP:1.027, NSDV:0.010, ESDV:0.010
GPS,PNF120IP,LA41.061722148200,LN20.483883779000,EL738.652000,--
--GS,PNF120IP,N 4551262.7675,E 484550.8669,EL694.5073,--
--GT,PNF120IP,SW2126,ST551009000,EW2126,ET551009000
--HSDV:0.014, VSDV:0.010, STATUS:FIXED, SATS:14, PDOP:2.276, HDOP:0.900, VDOP:2.090, TDOP:2.032, GDOP:1.025, NSDV:0.010, ESDV:0.010
GPS,PNF120ZP,LA41.061732597800,LN20.483881833200,EL738.657000,--
--GS,PNF120ZP,N 4551265.9916,E 484550.4199,EL694.5122,--
--GT,PNF120ZP,SW2126,ST551022000,EW2126,ET551022000
```

```
--HSDV:0.014, VSDV:0.010, STATUS:FIXED, SATS:14, PDOP:2.276, HDOP:0.900, VDOP:2.090, TDOP:2.032, GDOP:1.025, NSDV:0.010, ESDV:0.010
GPS,PNF1203S,LA41.061734643200,LN20.483890623200,EL738.858000,--
--GS,PNF1203S,N 4551266.6180,E 484552.4720,EL694.7130,--
--GT,PNF1203S,SW2126,ST551038000,EW2126,ET551038000
--HSDV:0.028, VSDV:0.030, STATUS:FIXED, SATS:14, PDOP:2.276, HDOP:0.900, VDOP:2.090, TDOP:2.032, GDOP:1.025, NSDV:0.020, ESDV:0.020
GPS,PNF1204SX,LA41.061762608600,LN20.483885090600,EL738.921000,--
--GS,PNF1204SX,N 4551275.2466,E 484551.2000,EL694.7758,--
--GT,PNF1204SX,SW2126,ST551058000,EW2126,ET551058000
--HSDV:0.014, VSDV:0.010, STATUS:FIXED, SATS:14, PDOP:2.274, HDOP:0.900, VDOP:2.088, TDOP:2.030, GDOP:1.024, NSDV:0.010, ESDV:0.010
GPS,PNF1205P,LA41.061761559200,LN20.483875820000,EL738.712000,--
--GS,PNF1205P,N 4551274.9276,E 484549.0364,EL694.5669,--
--GT,PNF1205P,SW2126,ST551086000,EW2126,ET551086000
--HSDV:0.014, VSDV:0.010, STATUS:FIXED, SATS:14, PDOP:2.274, HDOP:0.900, VDOP:2.088, TDOP:2.030, GDOP:1.024, NSDV:0.010, ESDV:0.010
GPS,PNF1206P,LA41.061782435000,LN20.483870929400,EL738.726000,--
--GS,PNF1206P,N 4551281.3692,E 484547.9094,EL694.5807,--
--GT,PNF1206P,SW2126,ST551101000,EW2126,ET551101000
--HSDV:0.014, VSDV:0.010, STATUS:FIXED, SATS:14, PDOP:2.269, HDOP:0.900, VDOP:2.083, TDOP:2.027, GDOP:1.020, NSDV:0.010, ESDV:0.010
GPS,PNF1207P,LA41.061797996600,LN20.483866801400,EL738.761000,--
--GS,PNF1207P,N 4551286.1711,E 484546.9568,EL694.6156,--
--GT,PNF1207P,SW2126,ST551115000,EW2126,ET551115000
--HSDV:0.014, VSDV:0.010, STATUS:FIXED, SATS:14, PDOP:2.269, HDOP:0.900, VDOP:2.083, TDOP:2.027, GDOP:1.020, NSDV:0.010, ESDV:0.010
GPS,PNF1208P,LA41.061816303800,LN20.483861028800,EL738.812000,--
--GS,PNF1208P,N 4551291.8208,E 484545.6223,EL694.6665,--
--GT,PNF1208P,SW2126,ST551130000,EW2126,ET551130000
--HSDV:0.014, VSDV:0.010, STATUS:FIXED, SATS:14, PDOP:2.269, HDOP:0.900, VDOP:2.083, TDOP:2.027, GDOP:1.020, NSDV:0.010, ESDV:0.010
GPS,PNF1209P,LA41.061828962000,LN20.483857311200,EL738.821000,--
--GS,PNF1209P,N 4551295.7271,E 484544.7635,EL694.6754,--
--GT,PNF1209P,SW2126,ST551145000,EW2126,ET551145000
--HSDV:0.014, VSDV:0.010, STATUS:FIXED, SATS:14, PDOP:2.269, HDOP:0.900, VDOP:2.083, TDOP:2.027, GDOP:1.020, NSDV:0.010, ESDV:0.010
GPS,PNF210S,LA41.061831074000,LN20.483865648800,EL738.979000,--
--GS,PNF210S,N 4551296.3743,E 484546.7101,EL694.8332,--
--GT,PNF210S,SW2126,ST551178000,EW2126,ET551178000
--HSDV:0.014, VSDV:0.010, STATUS:FIXED, SATS:14, PDOP:2.265, HDOP:0.900, VDOP:2.078, TDOP:2.024, GDOP:1.016, NSDV:0.010, ESDV:0.010
GPS,PNF211SX,LA41.061861600200,LN20.483848427000,EL739.014000,--
--GS,PNF211SX,N 4551305.7986,E 484542.7127,EL694.8681,--
--GT,PNF211SX,SW2126,ST551205000,EW2126,ET551205000
--HSDV:0.014, VSDV:0.010, STATUS:FIXED, SATS:14, PDOP:2.262, HDOP:0.900, VDOP:2.075, TDOP:2.022, GDOP:1.013, NSDV:0.010, ESDV:0.010
GPS,PNF212P,LA41.061864684200,LN20.483844063200,EL738.842000,--
--GS,PNF212P,N 4551306.7521,E 484541.6966,EL694.6961,--
--GT,PNF212P,SW2126,ST551221000,EW2126,ET551221000
--HSDV:0.014, VSDV:0.010, STATUS:FIXED, SATS:14, PDOP:2.260, HDOP:0.900, VDOP:2.073, TDOP:2.021, GDOP:1.012, NSDV:0.010, ESDV:0.010
GPS,PNF213P,LA41.061892761200,LN20.483832761000,EL738.901000,--
--GS,PNF213P,N 4551315.4180,E 484539.0786,EL694.7550,--
--GT,PNF213P,SW2126,ST551238000,EW2126,ET551238000
--HSDV:0.014, VSDV:0.010, STATUS:FIXED, SATS:14, PDOP:2.260, HDOP:0.900, VDOP:2.073, TDOP:2.021, GDOP:1.012, NSDV:0.010, ESDV:0.010
GPS,PNF214P,LA41.061920289800,LN20.483819904200,EL738.889000,--
--GS,PNF214P,N 4551323.9156,E 484536.0976,EL694.7428,--
--GT,PNF214P,SW2126,ST551256000,EW2126,ET551256000
--HSDV:0.014, VSDV:0.010, STATUS:FIXED, SATS:13, PDOP:2.260, HDOP:0.900, VDOP:2.073, TDOP:2.021, GDOP:1.012, NSDV:0.010, ESDV:0.010
GPS,PNF215S,LA41.061924267800,LN20.483827575800,EL739.015000,--
--GS,PNF215S,N 4551325.1387,E 484537.8901,EL694.8687,--
--GT,PNF215S,SW2126,ST551276000,EW2126,ET551276000
--HSDV:0.028, VSDV:0.030, STATUS:FIXED, SATS:14, PDOP:2.256, HDOP:0.900, VDOP:2.069, TDOP:2.018, GDOP:1.009, NSDV:0.020, ESDV:0.020
GPS,PNF216P,LA41.061942637400,LN20.483808742400,EL738.912000,--
--GS,PNF216P,N 4551330.8143,E 484533.5085,EL694.7657,--
--GT,PNF216P,SW2126,ST551298000,EW2126,ET551298000
--HSDV:0.028, VSDV:0.030, STATUS:FIXED, SATS:14, PDOP:2.255, HDOP:0.900, VDOP:2.068, TDOP:2.018, GDOP:1.008, NSDV:0.020, ESDV:0.020
GPS,PNF217SX,LA41.061955274600,LN20.483807174000,EL739.093000,--
--GS,PNF217SX,N 4551334.7129,E 484533.1511,EL694.9466,--
--GT,PNF217SX,SW2126,ST551318000,EW2126,ET551318000
--HSDV:0.014, VSDV:0.010, STATUS:FIXED, SATS:14, PDOP:2.255, HDOP:0.900, VDOP:2.068, TDOP:2.018, GDOP:1.008, NSDV:0.010, ESDV:0.010
GPS,PNF218P,LA41.061977238200,LN20.483789888000,EL738.941000,--
--GS,PNF218P,N 4551341.4963,E 484529.1330,EL694.7946,--
--GT,PNF218P,SW2126,ST551344000,EW2126,ET551344000
--HSDV:0.014, VSDV:0.010, STATUS:FIXED, SATS:13, PDOP:2.330, HDOP:0.900, VDOP:2.149, TDOP:2.100, GDOP:1.009, NSDV:0.010, ESDV:0.010
GPS,PNF219P,LA41.062011599600,LN20.483770968200,EL738.975000,--
--GS,PNF219P,N 4551352.1045,E 484524.7420,EL694.8285,--
--GT,PNF219P,SW2126,ST551362000,EW2126,ET551362000
--HSDV:0.014, VSDV:0.010, STATUS:FIXED, SATS:13, PDOP:2.249, HDOP:0.900, VDOP:2.061, TDOP:2.013, GDOP:1.002, NSDV:0.010, ESDV:0.010
GPS,PNF220S,LA41.062014909800,LN20.483778753200,EL739.138000,--
--GS,PNF220S,N 4551353.1215,E 484526.5605,EL694.9913,--
--GT,PNF220S,SW2126,ST551380000,EW2126,ET551380000
--HSDV:0.028, VSDV:0.030, STATUS:FIXED, SATS:14, PDOP:2.249, HDOP:0.900, VDOP:2.061, TDOP:2.013, GDOP:1.002, NSDV:0.020, ESDV:0.020
GPS,PNF221P,LA41.062043304200,LN20.483753166800,EL738.988000,--
--GS,PNF221P,N 4551361.8926,E 484520.6102,EL694.8414,--
--GT,PNF221P,SW2126,ST551404000,EW2126,ET551404000
--HSDV:0.014, VSDV:0.010, STATUS:FIXED, SATS:13, PDOP:2.245, HDOP:0.900, VDOP:2.057, TDOP:2.010, GDOP:1.000, NSDV:0.010, ESDV:0.010
GPS,PNF222SX,LA41.062045103600,LN20.483757243800,EL739.169000,--
--GS,PNF222SX,N 4551362.4456,E 484521.5626,EL695.0223,--
--GT,PNF222SX,SW2126,ST551422000,EW2126,ET551422000
--HSDV:0.014, VSDV:0.010, STATUS:FIXED, SATS:13, PDOP:2.245, HDOP:0.900, VDOP:2.057, TDOP:2.010, GDOP:1.000, NSDV:0.010, ESDV:0.010
GPS,PNF223P,LA41.062074586400,LN20.483735534000,EL739.028000,--
--GS,PNF223P,N 4551371.5504,E 484516.5175,EL694.8812,--
--GT,PNF223P,SW2126,ST551448000,EW2126,ET551448000
--HSDV:0.014, VSDV:0.010, STATUS:FIXED, SATS:13, PDOP:2.243, HDOP:0.900, VDOP:2.054, TDOP:2.009, GDOP:0.997, NSDV:0.010, ESDV:0.010
GPS,PNF224P,LA41.062101457400,LN20.483720667800,EL739.110000,--
--GS,PNF224P,N 4551379.8462,E 484513.0673,EL694.9631,--
--GT,PNF224P,SW2126,ST551466000,EW2126,ET551466000
--HSDV:0.014, VSDV:0.010, STATUS:FIXED, SATS:14, PDOP:2.241, HDOP:0.900, VDOP:2.052, TDOP:2.007, GDOP:0.996, NSDV:0.010, ESDV:0.010
GPS,PNF225S,LA41.062104263600,LN20.483728606400,EL739.291000,--
--GS,PNF225S,N 4551380.7077,E 484514.9213,EL695.1440,--
--GT,PNF225S,SW2126,ST551485000,EW2126,ET551485000
--HSDV:0.014, VSDV:0.010, STATUS:FIXED, SATS:14, PDOP:2.241, HDOP:0.900, VDOP:2.052, TDOP:2.007, GDOP:0.996, NSDV:0.010, ESDV:0.010
GPS,PNF226P,LA41.062130993600,LN20.483704385000,EL739.200000,--
--GS,PNF226P,N 4551388.9648,E 484509.2884,EL695.0530,--
--GT,PNF226P,SW2126,ST551510000,EW2126,ET551510000
--HSDV:0.014, VSDV:0.010, STATUS:FIXED, SATS:14, PDOP:2.237, HDOP:0.900, VDOP:2.048, TDOP:2.005, GDOP:0.993, NSDV:0.010, ESDV:0.010
GPS,PNF227P,LA41.062152843200,LN20.483692137800,EL739.224000,--
--GS,PNF227P,N 4551395.7104,E 484506.4458,EL695.0769,--
--GT,PNF227P,SW2126,ST551526000,EW2126,ET551526000
--HSDV:0.014, VSDV:0.010, STATUS:FIXED, SATS:14, PDOP:2.236, HDOP:0.900, VDOP:2.047, TDOP:2.005, GDOP:0.991, NSDV:0.010, ESDV:0.010
GPS,PNF228SX,LA41.062149213800,LN20.483698778000,EL739.387000,--
--GS,PNF228SX,N 4551394.5875,E 484507.9925,EL695.2399,--
--GT,PNF228SX,SW2126,ST551552000,EW2126,ET551552000
--HSDV:0.028, VSDV:0.030, STATUS:FIXED, SATS:14, PDOP:2.236, HDOP:0.900, VDOP:2.047, TDOP:2.005, GDOP:0.991, NSDV:0.020, ESDV:0.020
GPS,PNF229SX,LA41.062146236000,LN20.483700417800,EL739.400000,--
--GS,PNF229SX,N 4551393.6682,E 484508.3731,EL695.2529,--
--GT,PNF229SX,SW2126,ST551562000,EW2126,ET551562000
--HSDV:0.028, VSDV:0.030, STATUS:FIXED, SATS:14, PDOP:2.236, HDOP:0.900, VDOP:2.047, TDOP:2.005, GDOP:0.991, NSDV:0.020, ESDV:0.020
GPS,PNF230P,LA41.062177419800,LN20.483678319800,EL739.268000,--
--GS,PNF230P,N 4551403.2979,E 484503.2386,EL695.1209,--
--GT,PNF230P,SW2126,ST551592000,EW2126,ET551592000
--HSDV:0.028, VSDV:0.030, STATUS:FIXED, SATS:14, PDOP:2.231, HDOP:0.900, VDOP:2.041, TDOP:2.000, GDOP:0.987, NSDV:0.020, ESDV:0.020
GPS,PNF231P,LA41.062192091600,LN20.483670320000,EL739.316000,--
--GS,PNF231P,N 4551407.8274,E 484501.3821,EL695.1688,--
--GT,PNF231P,SW2126,ST551608000,EW2126,ET551608000
--HSDV:0.028, VSDV:0.030, STATUS:FIXED, SATS:14, PDOP:2.228, HDOP:0.900, VDOP:2.038, TDOP:1.998, GDOP:0.985, NSDV:0.020, ESDV:0.020
GPS,PNF232S,LA41.062193162000,LN20.483679324200,EL739.508000,--
--GS,PNF232S,N 4551408.1530,E 484503.4835,EL695.3606,--
--GT,PNF232S,SW2126,ST551627000,EW2126,ET551627000
--HSDV:0.028, VSDV:0.030, STATUS:FIXED, SATS:14, PDOP:2.227, HDOP:0.900, VDOP:2.037, TDOP:1.998, GDOP:0.984, NSDV:0.020, ESDV:0.020
GPS,PNF233SX,LA41.062207153400,LN20.483671125200,EL739.528000,--
--GS,PNF233SX,N 4551412.4728,E 484501.5801,EL695.3806,--
--GT,PNF233SX,SW2126,ST551645000,EW2126,ET551645000
--HSDV:0.028, VSDV:0.030, STATUS:FIXED, SATS:14, PDOP:2.225, HDOP:0.900, VDOP:2.035, TDOP:1.996, GDOP:0.983, NSDV:0.020, ESDV:0.020
GPS,PNF234P,LA41.062202312600,LN20.483665987400,EL739.325000,--
--GS,PNF234P,N 4551410.9823,E 484500.3782,EL695.1777,--
--GT,PNF234P,SW2126,ST551667000,EW2126,ET551667000
--HSDV:0.028, VSDV:0.030, STATUS:FIXED, SATS:14, PDOP:2.225, HDOP:0.900, VDOP:2.035, TDOP:1.996, GDOP:0.983, NSDV:0.020, ESDV:0.020
GPS,PNF235P,LA41.062212503000,LN20.483664303200,EL739.363000,--
--GS,PNF235P,N 4551414.1263,E 484499.9921,EL695.2156,--
--GT,PNF235P,SW2126,ST551679000,EW2126,ET551679000
--HSDV:0.028, VSDV:0.030, STATUS:FIXED, SATS:14, PDOP:2.225, HDOP:0.900, VDOP:2.035, TDOP:1.996, GDOP:0.983, NSDV:0.020, ESDV:0.020
GPS,PNF236P,LA41.062220466200,LN20.483664636800,EL739.375000,--
--GS,PNF236P,N 4551416.5823,E 484500.0753,EL695.2275,--
--GT,PNF236P,SW2126,ST551694000,EW2126,ET551694000
--HSDV:0.028, VSDV:0.030, STATUS:FIXED, SATS:14, PDOP:2.225, HDOP:0.900, VDOP:2.035, TDOP:1.996, GDOP:0.983, NSDV:0.020, ESDV:0.020
GPS,PNF237P,LA41.062228189400,LN20.483666418200,EL739.398000,--
--GS,PNF237P,N 4551418.9636,E 484500.4961,EL695.2504,--
--GT,PNF237P,SW2126,ST551706000,EW2126,ET551706000
```

```
--HSDV:0.028, VSDV:0.030, STATUS:FIXED, SATS:14, PDOP:2.221, HDOP:0.900, VDOP:2.030, TDOP:1.993, GDOP:0.979, NSDV:0.020, ESDV:0.020
GPS,PNF238P,LA41.062235971400,LN20.483669672600,EL739.437000,--
--GS,PNF238P,N 4551421.3623,E 484501.2606,EL695.2893,--
--GT,PNF238P,SW2126,ST551718000,EW2126,ET551718000
--HSDV:0.028, VSDV:0.030, STATUS:FIXED, SATS:14, PDOP:2.221, HDOP:0.900, VDOP:2.030, TDOP:1.993, GDOP:0.979, NSDV:0.020, ESDV:0.020
GPS,PNF239P,LA41.062243111400,LN20.483674205000,EL739.433000,--
--GS,PNF239P,N 4551423.5622,E 484502.3228,EL695.2851,--
--GT,PNF239P,SW2126,ST551732000,EW2126,ET551732000
--HSDV:0.028, VSDV:0.030, STATUS:FIXED, SATS:14, PDOP:2.221, HDOP:0.900, VDOP:2.030, TDOP:1.993, GDOP:0.979, NSDV:0.020, ESDV:0.020
GPS,PNF240P,LA41.062251693200,LN20.483682537800,EL739.471000,--
--GS,PNF240P,N 4551426.2050,E 484504.2726,EL695.3229,--
--GT,PNF240P,SW2126,ST551745000,EW2126,ET551745000
--HSDV:0.028, VSDV:0.030, STATUS:FIXED, SATS:14, PDOP:2.221, HDOP:0.900, VDOP:2.030, TDOP:1.993, GDOP:0.979, NSDV:0.020, ESDV:0.020
GPS,PNF241P,LA41.062257368000,LN20.483689809200,EL739.465000,--
--GS,PNF241P,N 4551427.9517,E 484505.9728,EL695.3167,--
--GT,PNF241P,SW2126,ST551757000,EW2126,ET551757000
--HSDV:0.028, VSDV:0.030, STATUS:FIXED, SATS:14, PDOP:2.221, HDOP:0.900, VDOP:2.030, TDOP:1.993, GDOP:0.979, NSDV:0.020, ESDV:0.020
GPS,PNF242P,LA41.062263765800,LN20.483700261800,EL739.463000,--
--GS,PNF242P,N 4551429.9197,E 484508.4157,EL695.3144,--
--GT,PNF242P,SW2126,ST551770000,EW2126,ET551770000
--HSDV:0.028, VSDV:0.030, STATUS:FIXED, SATS:14, PDOP:2.215, HDOP:0.900, VDOP:2.024, TDOP:1.989, GDOP:0.974, NSDV:0.020, ESDV:0.020
GPS,PNF243P,LA41.062276466600,LN20.483722753400,EL739.456000,--
--GS,PNF243P,N 4551433.8258,E 484513.6715,EL695.3069,--
--GT,PNF243P,SW2126,ST551786000,EW2126,ET551786000
--HSDV:0.028, VSDV:0.030, STATUS:FIXED, SATS:14, PDOP:2.317, HDOP:0.900, VDOP:2.135, TDOP:2.059, GDOP:1.062, NSDV:0.020, ESDV:0.020
GPS,PNF244TRO,LA41.062266513800,LN20.483728664000,EL739.638000,--
--GS,PNF244TRO,N 4551430.7529,E 484515.0438,EL695.4890,--
--GT,PNF244TRO,SW2126,ST551809000,EW2126,ET551809000
--HSDV:0.028, VSDV:0.030, STATUS:FIXED, SATS:14, PDOP:2.211, HDOP:0.900, VDOP:2.020, TDOP:1.987, GDOP:0.971, NSDV:0.020, ESDV:0.020
GPS,PNF245TRO,LA41.062257162200,LN20.483711637800,EL739.612000,--
--GS,PNF245TRO,N 4551427.8771,E 484511.0653,EL695.4633,--
--GT,PNF245TRO,SW2126,ST551850000,EW2126,ET551850000
--HSDV:0.028, VSDV:0.030, STATUS:FIXED, SATS:14, PDOP:2.207, HDOP:0.900, VDOP:2.015, TDOP:1.984, GDOP:0.967, NSDV:0.020, ESDV:0.020
GPS,PNF246TRO,LA41.062246102400,LN20.483691765200,EL739.660000,--
--GS,PNF246TRO,N 4551424.4759,E 484506.4216,EL695.5118,--
--GT,PNF246TRO,SW2126,ST551867000,EW2126,ET551867000
--HSDV:0.028, VSDV:0.030, STATUS:FIXED, SATS:13, PDOP:2.728, HDOP:0.900, VDOP:2.575, TDOP:2.387, GDOP:1.321, NSDV:0.020, ESDV:0.020
GPS,PNF247TRO,LA41.062238441600,LN20.483686246400,EL739.598000,--
--GS,PNF247TRO,N 4551422.1157,E 484505.1289,EL695.4500,--
--GT,PNF247TRO,SW2126,ST551880000,EW2126,ET551880000
--HSDV:0.028, VSDV:0.030, STATUS:FIXED, SATS:14, PDOP:2.204, HDOP:0.900, VDOP:2.012, TDOP:1.982, GDOP:0.965, NSDV:0.020, ESDV:0.020
GPS,PNF248TRO,LA41.062228892000,LN20.483683134200,EL739.587000,--
--GS,PNF248TRO,N 4551419.1718,E 484504.3964,EL695.4391,--
--GT,PNF248TRO,SW2126,ST551893000,EW2126,ET551893000
--HSDV:0.028, VSDV:0.030, STATUS:FIXED, SATS:13, PDOP:2.204, HDOP:0.900, VDOP:2.012, TDOP:1.982, GDOP:0.965, NSDV:0.020, ESDV:0.020
GPS,PNF249TRO,LA41.062219160000,LN20.483682078800,EL739.577000,--
--GS,PNF249TRO,N 4551416.1706,E 484504.1436,EL695.4293,--
--GT,PNF249TRO,SW2126,ST551907000,EW2126,ET551907000
--HSDV:0.028, VSDV:0.030, STATUS:FIXED, SATS:12, PDOP:2.724, HDOP:0.900, VDOP:2.571, TDOP:2.384, GDOP:1.318, NSDV:0.020, ESDV:0.020
GPS,PNF250TRO,LA41.062210940000,LN20.483683035200,EL739.565000,--
--GS,PNF250TRO,N 4551413.6347,E 484504.3612,EL695.4174,--
--GT,PNF250TRO,SW2126,ST551918000,EW2126,ET551918000
--HSDV:0.028, VSDV:0.030, STATUS:FIXED, SATS:13, PDOP:2.201, HDOP:0.900, VDOP:2.009, TDOP:1.980, GDOP:0.963, NSDV:0.020, ESDV:0.020
GPS,PNF251TRO,LA41.062201366400,LN20.483685813200,EL739.540000,--
--GS,PNF251TRO,N 4551410.6803,E 484505.0029,EL695.3924,--
--GT,PNF251TRO,SW2126,ST551932000,EW2126,ET551932000
--HSDV:0.028, VSDV:0.030, STATUS:FIXED, SATS:14, PDOP:2.200, HDOP:0.900, VDOP:2.008, TDOP:1.979, GDOP:0.962, NSDV:0.020, ESDV:0.020
GPS,PNF252TRO,LA41.062178717600,LN20.483697666200,EL739.442000,--
--GS,PNF252TRO,N 4551403.6884,E 484507.7530,EL695.2945,--
--GT,PNF252TRO,SW2126,ST551948000,EW2126,ET551948000
--HSDV:0.028, VSDV:0.030, STATUS:FIXED, SATS:14, PDOP:2.199, HDOP:0.900, VDOP:2.006, TDOP:1.978, GDOP:0.961, NSDV:0.020, ESDV:0.020
GPS,PNF253TRO,LA41.062147656800,LN20.483715188000,EL739.399000,--
--GS,PNF253TRO,N 4551394.0989,E 484511.8199,EL695.2516,--
--GT,PNF253TRO,SW2126,ST551967000,EW2126,ET551967000
--HSDV:0.028, VSDV:0.030, STATUS:FIXED, SATS:13, PDOP:2.719, HDOP:0.900, VDOP:2.566, TDOP:2.380, GDOP:1.315, NSDV:0.020, ESDV:0.020
GPS,PNF254TRO,LA41.062120206200,LN20.483730432200,EL739.328000,--
--GS,PNF254TRO,N 4551385.6242,E 484515.3579,EL695.1807,--
--GT,PNF254TRO,SW2126,ST551986000,EW2126,ET551986000
--HSDV:0.028, VSDV:0.030, STATUS:FIXED, SATS:13, PDOP:2.195, HDOP:0.900, VDOP:2.002, TDOP:1.975, GDOP:0.958, NSDV:0.020, ESDV:0.020
GPS,PNF255TRO,LA41.062094869400,LN20.483744303000,EL739.288000,--
--GS,PNF255TRO,N 4551377.8022,E 484518.5770,EL695.1408,--
--GT,PNF255TRO,SW2126,ST552002000,EW2126,ET552002000
--HSDV:0.028, VSDV:0.030, STATUS:FIXED, SATS:13, PDOP:2.715, HDOP:0.900, VDOP:2.561, TDOP:2.377, GDOP:1.311, NSDV:0.020, ESDV:0.020
GPS,PNF256TRO,LA41.062067950400,LN20.483759655800,EL739.194000,--
--GS,PNF256TRO,N 4551369.4913,E 484522.1407,EL695.0469,--
--GT,PNF256TRO,SW2126,ST552019000,EW2126,ET552019000
--HSDV:0.028, VSDV:0.030, STATUS:FIXED, SATS:13, PDOP:2.680, HDOP:0.800, VDOP:2.558, TDOP:2.339, GDOP:1.309, NSDV:0.020, ESDV:0.020
GPS,PNF257TRO,LA41.062039230200,LN20.483775732800,EL739.166000,--
--GS,PNF257TRO,N 4551360.6246,E 484525.8722,EL695.0190,--
--GT,PNF257TRO,SW2126,ST552037000,EW2126,ET552037000
--HSDV:0.028, VSDV:0.030, STATUS:FIXED, SATS:14, PDOP:2.229, HDOP:0.800, VDOP:2.080, TDOP:1.993, GDOP:0.997, NSDV:0.020, ESDV:0.020
GPS,PNF258TRO,LA41.062016868200,LN20.483787876800,EL739.213000,--
--GS,PNF258TRO,N 4551353.7210,E 484528.6904,EL695.0661,--
--GT,PNF258TRO,SW2126,ST552053000,EW2126,ET552053000
--HSDV:0.028, VSDV:0.030, STATUS:FIXED, SATS:14, PDOP:2.229, HDOP:0.800, VDOP:2.080, TDOP:1.993, GDOP:0.997, NSDV:0.020, ESDV:0.020
GPS,PNF259TRO,LA41.061995571200,LN20.483799757400,EL739.164000,--
--GS,PNF259TRO,N 4551347.1460,E 484531.4479,EL695.0172,--
--GT,PNF259TRO,SW2126,ST552070000,EW2126,ET552070000
--HSDV:0.028, VSDV:0.030, STATUS:FIXED, SATS:14, PDOP:2.232, HDOP:0.800, VDOP:2.084, TDOP:1.996, GDOP:0.999, NSDV:0.020, ESDV:0.020
GPS,PNF260TRO,LA41.061968672000,LN20.483814579200,EL739.143000,--
--GS,PNF260TRO,N 4551338.8415,E 484534.8878,EL694.9963,--
--GT,PNF260TRO,SW2126,ST552087000,EW2126,ET552087000
--HSDV:0.028, VSDV:0.030, STATUS:FIXED, SATS:13, PDOP:2.673, HDOP:0.800, VDOP:2.550, TDOP:2.333, GDOP:1.304, NSDV:0.020, ESDV:0.020
GPS,PNF261TRO,LA41.061945303200,LN20.483827135400,EL739.106000,--
--GS,PNF261TRO,N 4551331.6272,E 484537.8015,EL694.9594,--
--GT,PNF261TRO,SW2126,ST552103000,EW2126,ET552103000
--HSDV:0.028, VSDV:0.030, STATUS:FIXED, SATS:14, PDOP:2.240, HDOP:0.800, VDOP:2.092, TDOP:2.002, GDOP:1.004, NSDV:0.020, ESDV:0.020
GPS,PNF262TRO,LA41.061923327600,LN20.483838104000,EL739.106000,--
--GS,PNF262TRO,N 4551324.8434,E 484540.3457,EL694.9595,--
--GT,PNF262TRO,SW2126,ST552119000,EW2126,ET552119000
--HSDV:0.028, VSDV:0.030, STATUS:FIXED, SATS:13, PDOP:2.670, HDOP:0.800, VDOP:2.547, TDOP:2.331, GDOP:1.301, NSDV:0.020, ESDV:0.020
GPS,PNF263TRO,LA41.061892551800,LN20.483852166800,EL739.086000,--
--GS,PNF263TRO,N 4551315.3436,E 484543.6060,EL694.9397,--
--GT,PNF263TRO,SW2126,ST552138000,EW2126,ET552138000
--HSDV:0.014, VSDV:0.010, STATUS:FIXED, SATS:14, PDOP:2.246, HDOP:0.800, VDOP:2.099, TDOP:2.008, GDOP:1.007, NSDV:0.010, ESDV:0.010
GPS,PNF264TRO,LA41.061859788200,LN20.483865477200,EL739.083000,--
--GS,PNF264TRO,N 4551305.2311,E 484546.6893,EL694.9369,--
--GT,PNF264TRO,SW2126,ST552161000,EW2126,ET552161000
--HSDV:0.028, VSDV:0.030, STATUS:FIXED, SATS:12, PDOP:2.665, HDOP:0.800, VDOP:2.542, TDOP:2.327, GDOP:1.298, NSDV:0.020, ESDV:0.020
GPS,PNF265TRO,LA41.061836336600,LN20.483873869400,EL739.064000,--
--GS,PNF265TRO,N 4551297.9933,E 484548.6315,EL694.9180,--
--GT,PNF265TRO,SW2126,ST552179000,EW2126,ET552179000
--HSDV:0.028, VSDV:0.030, STATUS:FIXED, SATS:13, PDOP:2.662, HDOP:0.800, VDOP:2.539, TDOP:2.325, GDOP:1.296, NSDV:0.020, ESDV:0.020
GPS,PNF266TRO,LA41.061804506600,LN20.483883786200,EL738.983000,--
--GS,PNF266TRO,N 4551288.1705,E 484550.9238,EL694.8373,--
--GT,PNF266TRO,SW2126,ST552198000,EW2126,ET552198000
--HSDV:0.028, VSDV:0.030, STATUS:FIXED, SATS:13, PDOP:2.692, HDOP:0.900, VDOP:2.537, TDOP:2.360, GDOP:1.294, NSDV:0.020, ESDV:0.020
GPS,PNF267TRO,LA41.061779023400,LN20.483890666400,EL739.003000,--
--GS,PNF267TRO,N 4551280.3069,E 484552.5119,EL694.8575,--
--GT,PNF267TRO,SW2126,ST552215000,EW2126,ET552215000
--HSDV:0.028, VSDV:0.030, STATUS:FIXED, SATS:13, PDOP:2.658, HDOP:0.800, VDOP:2.535, TDOP:2.323, GDOP:1.293, NSDV:0.020, ESDV:0.020
GPS,PNF268TRO,LA41.061753443000,LN20.483896463600,EL738.895000,--
--GS,PNF268TRO,N 4551272.4138,E 484553.8472,EL694.7497,--
--GT,PNF268TRO,SW2126,ST552237000,EW2126,ET552237000
--HSDV:0.014, VSDV:0.010, STATUS:FIXED, SATS:14, PDOP:2.258, HDOP:0.800, VDOP:2.112, TDOP:2.018, GDOP:1.015, NSDV:0.010, ESDV:0.010
GPS,PNF269TRO,LA41.061728684000,LN20.483901542000,EL738.892000,--
--GS,PNF269TRO,N 4551264.7744,E 484555.0154,EL694.7469,--
--GT,PNF269TRO,SW2126,ST552255000,EW2126,ET552255000
--HSDV:0.014, VSDV:0.010, STATUS:FIXED, SATS:14, PDOP:2.264, HDOP:0.800, VDOP:2.118, TDOP:2.022, GDOP:1.018, NSDV:0.010, ESDV:0.010
GPS,PNF270TRO,LA41.061701414000,LN20.483905711400,EL738.835000,--
--GS,PNF270TRO,N 4551256.3610,E 484555.9699,EL694.6902,--
--GT,PNF270TRO,SW2126,ST552272000,EW2126,ET552272000
--HSDV:0.028, VSDV:0.030, STATUS:FIXED, SATS:13, PDOP:2.269, HDOP:0.800, VDOP:2.123, TDOP:2.026, GDOP:1.021, NSDV:0.020, ESDV:0.020
GPS,PNF271TRO,LA41.061667872800,LN20.483909681600,EL738.784000,--
--GS,PNF271TRO,N 4551246.0134,E 484556.8737,EL694.6396,--
--GT,PNF271TRO,SW2126,ST552292000,EW2126,ET552292000
--HSDV:0.014, VSDV:0.010, STATUS:FIXED, SATS:13, PDOP:2.649, HDOP:0.800, VDOP:2.525, TDOP:2.316, GDOP:1.286, NSDV:0.010, ESDV:0.010
GPS,PNF272TRO,LA41.061642123800,LN20.483911292600,EL738.722000,--
--GS,PNF272TRO,N 4551238.0705,E 484557.2323,EL694.5778,--
--GT,PNF272TRO,SW2126,ST552309000,EW2126,ET552309000
```

--HSDV:0.028, VSDV:0.030, STATUS:FIXED, SATS:13, PDOP:2.648, HDOP:0.800, VDOP:2.524, TDOP:2.315, GDOP:1.285, NSDV:0.020, ESDV:0.020
GPS,PNF273TRO,LA41.061620714600,LN20.483911922600,EL738.710000,--
--GS,PNF273TRO,N 4551231.4666,E 484557.3649,EL694.5661,--
--GT,PNF273TRO,SW2126,ST552324000,EW2126,ET552324000
--HSDV:0.028, VSDV:0.030, STATUS:FIXED, SATS:14, PDOP:2.278, HDOP:0.800, VDOP:2.133, TDOP:2.034, GDOP:1.026, NSDV:0.020, ESDV:0.020
GPS,PNF274TRO,LA41.061603588800,LN20.483912422400,EL738.711000,--
--GS,PNF274TRO,N 4551226.1840,E 484557.4700,EL694.5673,--
--GT,PNF274TRO,SW2126,ST552341000,EW2126,ET552341000
--HSDV:0.014, VSDV:0.010, STATUS:FIXED, SATS:14, PDOP:2.280, HDOP:0.800, VDOP:2.135, TDOP:2.035, GDOP:1.028, NSDV:0.010, ESDV:0.010
GPS,PNF275P,LA41.061603951800,LN20.483893835600,EL738.397000,--
--GS,PNF275P,N 4551226.3054,E 484553.1338,EL694.2536,--
--GT,PNF275P,SW2126,ST552438000,EW2126,ET552438000
--HSDV:0.028, VSDV:0.030, STATUS:FIXED, SATS:15, PDOP:2.028, HDOP:0.800, VDOP:1.863, TDOP:1.837, GDOP:0.857, NSDV:0.020, ESDV:0.020
GPS,PNF276P,LA41.061602658800,LN20.483875330400,EL738.367000,--
--GS,PNF276P,N 4551225.9159,E 484548.8156,EL694.2239,--
--GT,PNF276P,SW2126,ST552454000,EW2126,ET552454000
--HSDV:0.028, VSDV:0.040, STATUS:FIXED, SATS:14, PDOP:2.033, HDOP:0.800, VDOP:1.869, TDOP:1.842, GDOP:0.860, NSDV:0.020, ESDV:0.020
GPS,PNF277P,LA41.061601184000,LN20.483855277800,EL738.305000,--
--GS,PNF277P,N 4551225.4712,E 484544.1362,EL694.1622,--
--GT,PNF277P,SW2126,ST552468000,EW2126,ET552468000
--HSDV:0.028, VSDV:0.030, STATUS:FIXED, SATS:14, PDOP:2.301, HDOP:0.800, VDOP:2.157, TDOP:2.052, GDOP:1.040, NSDV:0.020, ESDV:0.020
GPS,PNF278P,LA41.061611281400,LN20.483852468000,EL738.344000,--
--GS,PNF278P,N 4551228.5871,E 484543.4874,EL694.2012,--
--GT,PNF278P,SW2126,ST552481000,EW2126,ET552481000
--HSDV:0.028, VSDV:0.030, STATUS:FIXED, SATS:14, PDOP:2.302, HDOP:0.800, VDOP:2.158, TDOP:2.053, GDOP:1.041, NSDV:0.020, ESDV:0.020
GPS,PNF279P,LA41.061615992000,LN20.483850135200,EL738.341000,--
--GS,PNF279P,N 4551230.0413,E 484542.9463,EL694.1981,--
--GT,PNF279P,SW2126,ST552493000,EW2126,ET552493000
--HSDV:0.028, VSDV:0.030, STATUS:FIXED, SATS:15, PDOP:2.037, HDOP:0.800, VDOP:1.873, TDOP:1.845, GDOP:0.862, NSDV:0.020, ESDV:0.020
GPS,PNF280P,LA41.061620378600,LN20.483846180600,EL738.353000,--
--GS,PNF280P,N 4551231.3963,E 484542.0266,EL694.2101,--
--GT,PNF280P,SW2126,ST552505000,EW2126,ET552505000
--HSDV:0.028, VSDV:0.030, STATUS:FIXED, SATS:15, PDOP:2.037, HDOP:0.800, VDOP:1.873, TDOP:1.845, GDOP:0.862, NSDV:0.020, ESDV:0.020
GPS,PNF281P,LA41.061624530600,LN20.483841639800,EL738.299000,--
--GS,PNF281P,N 4551232.6793,E 484540.9700,EL694.1562,--
--GT,PNF281P,SW2126,ST552518000,EW2126,ET552518000
--HSDV:0.028, VSDV:0.030, STATUS:FIXED, SATS:15, PDOP:2.037, HDOP:0.800, VDOP:1.873, TDOP:1.845, GDOP:0.862, NSDV:0.020, ESDV:0.020
GPS,PNF282P,LA41.061627564800,LN20.483836534400,EL738.281000,--
--GS,PNF282P,N 4551233.6177,E 484539.7810,EL694.1382,--
--GT,PNF282P,SW2126,ST552530000,EW2126,ET552530000
--HSDV:0.028, VSDV:0.030, STATUS:FIXED, SATS:15, PDOP:2.037, HDOP:0.800, VDOP:1.873, TDOP:1.845, GDOP:0.862, NSDV:0.020, ESDV:0.020
GPS,PNF283P,LA41.061631080200,LN20.483826833000,EL738.323000,--
--GS,PNF283P,N 4551234.7070,E 484537.5199,EL694.1803,--
--GT,PNF283P,SW2126,ST552546000,EW2126,ET552546000
--HSDV:0.028, VSDV:0.030, STATUS:FIXED, SATS:14, PDOP:2.043, HDOP:0.800, VDOP:1.880, TDOP:1.851, GDOP:0.866, NSDV:0.020, ESDV:0.020
GPS,PNF284P,LA41.061632195600,LN20.483819984600,EL738.318000,--
--GS,PNF284P,N 4551235.0545,E 484535.9229,EL694.1754,--
--GT,PNF284P,SW2126,ST552557000,EW2126,ET552557000
--HSDV:0.028, VSDV:0.030, STATUS:FIXED, SATS:15, PDOP:2.043, HDOP:0.800, VDOP:1.880, TDOP:1.851, GDOP:0.866, NSDV:0.020, ESDV:0.020
GPS,PNF285P,LA41.061633000800,LN20.483810145800,EL738.307000,--
--GS,PNF285P,N 4551235.3078,E 484533.6280,EL694.1645,--
--GT,PNF285P,SW2126,ST552568000,EW2126,ET552568000
--HSDV:0.014, VSDV:0.010, STATUS:FIXED, SATS:15, PDOP:2.043, HDOP:0.800, VDOP:1.880, TDOP:1.851, GDOP:0.866, NSDV:0.010, ESDV:0.010
GPS,PNF286P,LA41.061632255000,LN20.483785911200,EL738.336000,--
--GS,PNF286P,N 4551235.0901,E 484527.9734,EL694.1939,--
--GT,PNF286P,SW2126,ST552584000,EW2126,ET552584000
--HSDV:0.028, VSDV:0.030, STATUS:FIXED, SATS:15, PDOP:2.043, HDOP:0.800, VDOP:1.880, TDOP:1.851, GDOP:0.866, NSDV:0.020, ESDV:0.020
GPS,PNF287P,LA41.061631317800,LN20.483757466400,EL738.335000,--
--GS,PNF287P,N 4551234.8155,E 484521.3365,EL694.1934,--
--GT,PNF287P,SW2126,ST552600000,EW2126,ET552600000
--HSDV:0.014, VSDV:0.010, STATUS:FIXED, SATS:15, PDOP:2.050, HDOP:0.800, VDOP:1.888, TDOP:1.856, GDOP:0.871, NSDV:0.010, ESDV:0.010
GPS,PNF288P,LA41.061630266000,LN20.483729554400,EL738.357000,--
--GS,PNF288P,N 4551234.5053,E 484514.8237,EL694.2158,--
--GT,PNF288P,SW2126,ST552616000,EW2126,ET552616000
--HSDV:0.014, VSDV:0.010, STATUS:FIXED, SATS:14, PDOP:2.322, HDOP:0.800, VDOP:2.180, TDOP:2.070, GDOP:1.053, NSDV:0.010, ESDV:0.010
GPS,PNF289P,LA41.061629364800,LN20.483704836800,EL738.347000,--
--GS,PNF289P,N 4551234.2399,E 484509.0564,EL694.2062,--
--GT,PNF289P,SW2126,ST552631000,EW2126,ET552631000
--HSDV:0.028, VSDV:0.030, STATUS:FIXED, SATS:15, PDOP:2.052, HDOP:0.800, VDOP:1.890, TDOP:1.858, GDOP:0.872, NSDV:0.020, ESDV:0.020
GPS,PNF290P,LA41.061628604600,LN20.483684081000,EL738.313000,--
--GS,PNF290P,N 4551234.0159,E 484504.2134,EL694.1726,--
--GT,PNF290P,SW2126,ST552646000,EW2126,ET552646000
--HSDV:0.014, VSDV:0.010, STATUS:FIXED, SATS:15, PDOP:2.052, HDOP:0.800, VDOP:1.890, TDOP:1.858, GDOP:0.872, NSDV:0.010, ESDV:0.010
GPS,PNF291P,LA41.061628409000,LN20.483664234800,EL738.321000,--
--GS,PNF291P,N 4551233.9657,E 484499.5830,EL694.1809,--
--GT,PNF291P,SW2126,ST552666000,EW2126,ET552666000
--HSDV:0.014, VSDV:0.010, STATUS:FIXED, SATS:14, PDOP:2.328, HDOP:0.800, VDOP:2.186, TDOP:2.074, GDOP:1.056, NSDV:0.010, ESDV:0.010
GPS,PNF292P,LA41.061629553800,LN20.483653922600,EL738.276000,--
--GS,PNF292P,N 4551234.3241,E 484497.1779,EL694.1360,--
--GT,PNF292P,SW2126,ST552677000,EW2126,ET552677000
--HSDV:0.014, VSDV:0.010, STATUS:FIXED, SATS:14, PDOP:2.058, HDOP:0.800, VDOP:1.896, TDOP:1.863, GDOP:0.875, NSDV:0.010, ESDV:0.010
GPS,PNF293P,LA41.061632666600,LN20.483644155800,EL738.247000,--
--GS,PNF293P,N 4551235.2892,E 484494.9013,EL694.1071,--
--GT,PNF293P,SW2126,ST552689000,EW2126,ET552689000
--HSDV:0.014, VSDV:0.010, STATUS:FIXED, SATS:14, PDOP:2.061, HDOP:0.800, VDOP:1.899, TDOP:1.865, GDOP:0.877, NSDV:0.010, ESDV:0.010
GPS,PNF294P,LA41.061637398800,LN20.483634681200,EL738.238000,--
--GS,PNF294P,N 4551236.7536,E 484492.6941,EL694.0982,--
--GT,PNF294P,SW2126,ST552700000,EW2126,ET552700000
--HSDV:0.028, VSDV:0.030, STATUS:FIXED, SATS:14, PDOP:2.332, HDOP:0.800, VDOP:2.190, TDOP:2.077, GDOP:1.059, NSDV:0.020, ESDV:0.020
GPS,PNF295P,LA41.061642847400,LN20.483627414000,EL738.296000,--
--GS,PNF295P,N 4551238.4379,E 484491.0022,EL694.1563,--
--GT,PNF295P,SW2126,ST552711000,EW2126,ET552711000
--HSDV:0.028, VSDV:0.030, STATUS:FIXED, SATS:14, PDOP:2.063, HDOP:0.800, VDOP:1.902, TDOP:1.867, GDOP:0.879, NSDV:0.020, ESDV:0.020
GPS,PNF296P,LA41.061649682600,LN20.483621749400,EL738.317000,--
--GS,PNF296P,N 4551240.5491,E 484489.6853,EL694.1773,--
--GT,PNF296P,SW2126,ST552723000,EW2126,ET552723000
--HSDV:0.028, VSDV:0.030, STATUS:FIXED, SATS:15, PDOP:2.065, HDOP:0.800, VDOP:1.904, TDOP:1.868, GDOP:0.880, NSDV:0.020, ESDV:0.020
GPS,PNF297P,LA41.061657145400,LN20.483618033600,EL738.299000,--
--GS,PNF297P,N 4551242.8528,E 484488.8234,EL694.1592,--
--GT,PNF297P,SW2126,ST552735000,EW2126,ET552735000
--HSDV:0.028, VSDV:0.030, STATUS:FIXED, SATS:14, PDOP:2.065, HDOP:0.800, VDOP:1.904, TDOP:1.868, GDOP:0.880, NSDV:0.020, ESDV:0.020
GPS,PNF298P,LA41.061663993200,LN20.483616143000,EL738.346000,--
--GS,PNF298P,N 4551244.9659,E 484488.3869,EL694.2062,--
--GT,PNF298P,SW2126,ST552746000,EW2126,ET552746000
--HSDV:0.028, VSDV:0.030, STATUS:FIXED, SATS:14, PDOP:2.329, HDOP:0.900, VDOP:2.148, TDOP:2.113, GDOP:0.980, NSDV:0.020, ESDV:0.020
GPS,PNF299P,LA41.061685154600,LN20.483613171200,EL738.362000,--
--GS,PNF299P,N 4551251.4946,E 484487.7078,EL694.2220,--
--GT,PNF299P,SW2126,ST552763000,EW2126,ET552763000
--HSDV:0.028, VSDV:0.030, STATUS:FIXED, SATS:14, PDOP:2.330, HDOP:0.900, VDOP:2.149, TDOP:2.114, GDOP:0.980, NSDV:0.020, ESDV:0.020
GPS,PNF300P,LA41.061703493600,LN20.483610653000,EL738.402000,--
--GS,PNF300P,N 4551257.1524,E 484487.1327,EL694.2618,--
--GT,PNF300P,SW2126,ST552780000,EW2126,ET552780000
--HSDV:0.028, VSDV:0.030, STATUS:FIXED, SATS:14, PDOP:2.330, HDOP:0.900, VDOP:2.149, TDOP:2.114, GDOP:0.980, NSDV:0.020, ESDV:0.020
GPS,PNF301P,LA41.061718950800,LN20.483607902600,EL738.442000,--
--GS,PNF301P,N 4551261.9215,E 484486.5014,EL694.3016,--
--GT,PNF301P,SW2126,ST552795000,EW2126,ET552795000
--HSDV:0.028, VSDV:0.030, STATUS:FIXED, SATS:14, PDOP:2.509, HDOP:0.900, VDOP:2.342, TDOP:2.249, GDOP:1.112, NSDV:0.020, ESDV:0.020
GPS,PNF302P,LA41.061742656800,LN20.483602617200,EL738.472000,--
--GS,PNF302P,N 4551269.2362,E 484485.2842,EL694.3314,--
--GT,PNF302P,SW2126,ST552811000,EW2126,ET552811000
--HSDV:0.028, VSDV:0.030, STATUS:FIXED, SATS:13, PDOP:2.513, HDOP:0.900, VDOP:2.346, TDOP:2.252, GDOP:1.114, NSDV:0.020, ESDV:0.020
GPS,PNF303P,LA41.061768329600,LN20.483596176800,EL738.551000,--
--GS,PNF303P,N 4551277.1581,E 484483.7990,EL694.4102,--
--GT,PNF303P,SW2126,ST552832000,EW2126,ET552832000
--HSDV:0.014, VSDV:0.020, STATUS:FIXED, SATS:12, PDOP:3.532, HDOP:0.900, VDOP:3.415, TDOP:3.055, GDOP:1.771, NSDV:0.010, ESDV:0.010
GPS,PNF304P,LA41.061792078200,LN20.483589018800,EL738.573000,--
--GS,PNF304P,N 4551284.4869,E 484482.1450,EL694.4320,--
--GT,PNF304P,SW2126,ST552848000,EW2126,ET552848000
--HSDV:0.036, VSDV:0.040, STATUS:FIXED, SATS:12, PDOP:3.535, HDOP:0.900, VDOP:3.418, TDOP:3.058, GDOP:1.773, NSDV:0.020, ESDV:0.030
GPS,PNF305P,LA41.061815111600,LN20.483581093400,EL738.627000,--
--GS,PNF305P,N 4551291.5954,E 484480.3115,EL694.4858,--
--GT,PNF305P,SW2126,ST552870000,EW2126,ET552870000
--HSDV:0.014, VSDV:0.020, STATUS:FIXED, SATS:13, PDOP:3.540, HDOP:0.900, VDOP:3.424, TDOP:3.063, GDOP:1.776, NSDV:0.010, ESDV:0.010
GPS,PNF306P,LA41.061832982600,LN20.483574256400,EL738.618000,--
--GS,PNF306P,N 4551297.1111,E 484478.7284,EL694.4767,--
--GT,PNF306P,SW2126,ST552887000,EW2126,ET552887000
--HSDV:0.014, VSDV:0.020, STATUS:FIXED, SATS:12, PDOP:3.670, HDOP:1.300, VDOP:3.432, TDOP:3.209, GDOP:1.781, NSDV:0.010, ESDV:0.010
GPS,PNF307P,LA41.061858242600,LN20.483563352000,EL738.677000,--
--GS,PNF307P,N 4551304.9080,E 484476.2014,EL694.5356,--
--GT,PNF307P,SW2126,ST552906000,EW2126,ET552906000

```
--HSDV:0.014, VSDV:0.020, STATUS:FIXED, SATS:12, PDOP:3.673, HDOP:1.300, VDOP:3.435, TDOP:3.211, GDOP:1.782, NSDV:0.010, ESDV:0.010
GPS,PNF308P,LA41.061877695800,LN20.483554294400,EL738.736000,--
--GS,PNF308P,N 4551310.9129,E 484474.1013,EL694.5945,--
--GT,PNF308P,SW2126,ST552923000,EW2126,ET552923000
--HSDV:0.014, VSDV:0.030, STATUS:FIXED, SATS:11, PDOP:2.635, HDOP:0.900, VDOP:2.477, TDOP:2.358, GDOP:1.177, NSDV:0.010, ESDV:0.010
GPS,PNF309P,LA41.061907101800,LN20.483539077800,EL738.776000,--
--GS,PNF309P,N 4551319.9907,E 484470.5711,EL694.6344,--
--GT,PNF309P,SW2126,ST552943000,EW2126,ET552943000
--HSDV:0.014, VSDV:0.020, STATUS:FIXED, SATS:12, PDOP:3.561, HDOP:0.900, VDOP:3.445, TDOP:3.079, GDOP:1.788, NSDV:0.010, ESDV:0.010
GPS,PNF310P,LA41.061933499400,LN20.483524766000,EL738.829000,--
--GS,PNF310P,N 4551328.1402,E 484467.2499,EL694.6873,--
--GT,PNF310P,SW2126,ST552963000,EW2126,ET552963000
--HSDV:0.014, VSDV:0.020, STATUS:FIXED, SATS:12, PDOP:3.567, HDOP:0.900, VDOP:3.452, TDOP:3.085, GDOP:1.791, NSDV:0.010, ESDV:0.010
GPS,PNF311P,LA41.061967865600,LN20.483506307600,EL739.009000,--
--GS,PNF311P,N 4551338.7497,E 484462.9667,EL694.8671,--
--GT,PNF311P,SW2126,ST552987000,EW2126,ET552987000
--HSDV:0.022, VSDV:0.030, STATUS:FIXED, SATS:12, PDOP:2.242, HDOP:0.900, VDOP:2.053, TDOP:2.017, GDOP:0.977, NSDV:0.010, ESDV:0.020
GPS,PNF312P,LA41.061995154200,LN20.483491646600,EL739.191000,--
--GS,PNF312P,N 4551347.1742,E 484459.5647,EL695.0490,--
--GT,PNF312P,SW2126,ST553008000,EW2126,ET553008000
--HSDV:0.014, VSDV:0.010, STATUS:FIXED, SATS:14, PDOP:2.243, HDOP:0.900, VDOP:2.054, TDOP:2.019, GDOP:0.977, NSDV:0.010, ESDV:0.010
GPS,PNF313P,LA41.062014952400,LN20.483480948000,EL739.302000,--
--GS,PNF313P,N 4551353.2863,E 484457.0820,EL695.1599,--
--GT,PNF313P,SW2126,ST553024000,EW2126,ET553024000
--HSDV:0.014, VSDV:0.010, STATUS:FIXED, SATS:14, PDOP:2.243, HDOP:0.900, VDOP:2.054, TDOP:2.019, GDOP:0.976, NSDV:0.010, ESDV:0.010
GPS,PNF314P,LA41.062034602400,LN20.483470120400,EL739.424000,--
--GS,PNF314P,N 4551359.3528,E 484454.5692,EL695.2818,--
--GT,PNF314P,SW2126,ST553041000,EW2126,ET553041000
--HSDV:0.014, VSDV:0.010, STATUS:FIXED, SATS:14, PDOP:2.243, HDOP:0.900, VDOP:2.054, TDOP:2.019, GDOP:0.976, NSDV:0.010, ESDV:0.010
GPS,PNF315P,LA41.062047873200,LN20.483462903000,EL739.499000,--
--GS,PNF315P,N 4551363.4498,E 484452.8943,EL695.3568,--
--GT,PNF315P,SW2126,ST553056000,EW2126,ET553056000
--HSDV:0.014, VSDV:0.010, STATUS:FIXED, SATS:14, PDOP:2.243, HDOP:0.900, VDOP:2.054, TDOP:2.019, GDOP:0.976, NSDV:0.010, ESDV:0.010
GPS,PNF316P,LA41.062061336000,LN20.483455545800,EL739.566000,--
--GS,PNF316P,N 4551367.6061,E 484451.1870,EL695.4237,--
--GT,PNF316P,SW2126,ST553071000,EW2126,ET553071000
--HSDV:0.014, VSDV:0.010, STATUS:FIXED, SATS:14, PDOP:2.204, HDOP:0.800, VDOP:2.054, TDOP:1.976, GDOP:0.976, NSDV:0.010, ESDV:0.010
GPS,PNF317P,LA41.062069965800,LN20.483473667000,EL739.514000,--
--GS,PNF317P,N 4551370.2586,E 484455.4205,EL695.3713,--
--GT,PNF317P,SW2126,ST553088000,EW2126,ET553088000
--HSDV:0.022, VSDV:0.030, STATUS:FIXED, SATS:14, PDOP:2.105, HDOP:0.800, VDOP:1.947, TDOP:1.901, GDOP:0.904, NSDV:0.010, ESDV:0.020
GPS,PNF318P,LA41.062074694400,LN20.483482352600,EL739.483000,--
--GS,PNF318P,N 4551371.7127,E 484457.4500,EL695.3401,--
--GT,PNF318P,SW2126,ST553101000,EW2126,ET553101000
--HSDV:0.022, VSDV:0.030, STATUS:FIXED, SATS:12, PDOP:2.145, HDOP:0.900, VDOP:1.947, TDOP:1.945, GDOP:0.904, NSDV:0.010, ESDV:0.020
GPS,PNF319P,LA41.062086553400,LN20.483502338600,EL739.458000,--
--GS,PNF319P,N 4551375.3604,E 484462.1208,EL695.3147,--
--GT,PNF319P,SW2126,ST553116000,EW2126,ET553116000
--HSDV:0.022, VSDV:0.030, STATUS:FIXED, SATS:15, PDOP:2.204, HDOP:0.800, VDOP:2.054, TDOP:1.976, GDOP:0.976, NSDV:0.010, ESDV:0.020
GPS,PNF320B,LA41.062086924800,LN20.483500222400,EL739.558000,--
--GS,PNF320B,N 4551375.4760,E 484461.6273,EL695.4147,--
--GT,PNF320B,SW2126,ST553136000,EW2126,ET553136000
--HSDV:0.028, VSDV:0.040, STATUS:FIXED, SATS:11, PDOP:2.148, HDOP:0.900, VDOP:1.950, TDOP:1.948, GDOP:0.905, NSDV:0.020, ESDV:0.020
GPS,PNF321P,LA41.062099988600,LN20.483489489000,EL739.448000,--
--GS,PNF321P,N 4551379.5109,E 484459.1320,EL695.3047,--
--GT,PNF321P,SW2126,ST553165000,EW2126,ET553165000
--HSDV:0.014, VSDV:0.010, STATUS:FIXED, SATS:13, PDOP:2.449, HDOP:1.000, VDOP:2.235, TDOP:2.195, GDOP:1.085, NSDV:0.010, ESDV:0.010
GPS,PNF322SL,LA41.062098847400,LN20.483491896200,EL739.403000,--
--GS,PNF322SL,N 4551379.1577,E 484459.6929,EL695.2597,--
--GT,PNF322SL,SW2126,ST553183000,EW2126,ET553183000
--HSDV:0.028, VSDV:0.030, STATUS:FIXED, SATS:14, PDOP:2.410, HDOP:0.900, VDOP:2.236, TDOP:2.152, GDOP:1.085, NSDV:0.020, ESDV:0.020
GPS,PNF323SL,LA41.062115796200,LN20.483522256800,EL739.432000,--
--GS,PNF323SL,N 4551384.3700,E 484466.7875,EL695.2880,--
--GT,PNF323SL,SW2126,ST553203000,EW2126,ET553203000
--HSDV:0.014, VSDV:0.010, STATUS:FIXED, SATS:14, PDOP:2.205, HDOP:0.800, VDOP:2.055, TDOP:1.978, GDOP:0.975, NSDV:0.010, ESDV:0.010
GPS,PNF324P,LA41.062115616200,LN20.483517509000,EL739.473000,--
--GS,PNF324P,N 4551384.3169,E 484465.6797,EL695.3291,--
--GT,PNF324P,SW2126,ST553221000,EW2126,ET553221000
--HSDV:0.014, VSDV:0.010, STATUS:FIXED, SATS:15, PDOP:2.116, HDOP:0.800, VDOP:1.959, TDOP:1.910, GDOP:0.910, NSDV:0.010, ESDV:0.010
GPS,PNF325P,LA41.062130826800,LN20.483544339200,EL739.509000,--
--GS,PNF325P,N 4551388.9948,E 484471.9494,EL695.3645,--
--GT,PNF325P,SW2126,ST553237000,EW2126,ET553237000
--HSDV:0.028, VSDV:0.030, STATUS:FIXED, SATS:14, PDOP:2.389, HDOP:0.800, VDOP:2.251, TDOP:2.154, GDOP:1.034, NSDV:0.020, ESDV:0.020
GPS,PNF326P,LA41.062143000200,LN20.483566118000,EL739.559000,--
--GS,PNF326P,N 4551392.7385,E 484477.0387,EL695.4140,--
--GT,PNF326P,SW2126,ST553255000,EW2126,ET553255000
--HSDV:0.014, VSDV:0.010, STATUS:FIXED, SATS:14, PDOP:2.121, HDOP:0.800, VDOP:1.964, TDOP:1.914, GDOP:0.913, NSDV:0.010, ESDV:0.010
GPS,PNF327SL,LA41.062138972400,LN20.483563892000,EL739.510000,--
--GS,PNF327SL,N 4551391.4973,E 484476.5166,EL695.3651,--
--GT,PNF327SL,SW2126,ST553275000,EW2126,ET553275000
--HSDV:0.022, VSDV:0.030, STATUS:FIXED, SATS:15, PDOP:2.122, HDOP:0.800, VDOP:1.965, TDOP:1.915, GDOP:0.914, NSDV:0.010, ESDV:0.020
GPS,PNF328SL,LA41.062160318600,LN20.483602167800,EL739.570000,--
--GS,PNF328SL,N 4551398.0619,E 484485.4608,EL695.4242,--
--GT,PNF328SL,SW2126,ST553297000,EW2126,ET553297000
--HSDV:0.028, VSDV:0.040, STATUS:FIXED, SATS:15, PDOP:2.123, HDOP:0.800, VDOP:1.967, TDOP:1.916, GDOP:0.915, NSDV:0.020, ESDV:0.020
GPS,PNF329P,LA41.062166950400,LN20.483609958800,EL739.616000,--
--GS,PNF329P,N 4551400.1035,E 484487.2829,EL695.4700,--
--GT,PNF329P,SW2126,ST553320000,EW2126,ET553320000
--HSDV:0.022, VSDV:0.030, STATUS:FIXED, SATS:15, PDOP:2.123, HDOP:0.800, VDOP:1.967, TDOP:1.916, GDOP:0.915, NSDV:0.010, ESDV:0.020
GPS,PNF330P,LA41.062160181800,LN20.483620995800,EL739.735000,--
--GS,PNF330P,N 4551398.0102,E 484489.8533,EL695.5889,--
--GT,PNF330P,SW2126,ST553333000,EW2126,ET553333000
--HSDV:0.022, VSDV:0.030, STATUS:FIXED, SATS:15, PDOP:2.126, HDOP:0.800, VDOP:1.970, TDOP:1.918, GDOP:0.917, NSDV:0.010, ESDV:0.020
GPS,PNF331P,LA41.062157696000,LN20.483622133400,EL739.707000,--
--GS,PNF331P,N 4551397.2428,E 484490.1170,EL695.5609,--
--GT,PNF331P,SW2126,ST553343000,EW2126,ET553343000
--HSDV:0.022, VSDV:0.030, STATUS:FIXED, SATS:15, PDOP:2.126, HDOP:0.800, VDOP:1.970, TDOP:1.918, GDOP:0.917, NSDV:0.010, ESDV:0.020
GPS,PNF332P,LA41.062133303600,LN20.483635599200,EL739.647000,--
--GS,PNF332P,N 4551389.7123,E 484493.2422,EL695.5010,--
--GT,PNF332P,SW2126,ST553362000,EW2126,ET553362000
--HSDV:0.028, VSDV:0.030, STATUS:FIXED, SATS:15, PDOP:2.130, HDOP:0.800, VDOP:1.974, TDOP:1.921, GDOP:0.919, NSDV:0.020, ESDV:0.020
GPS,PNF333P,LA41.062116120800,LN20.483645120600,EL739.588000,--
--GS,PNF333P,N 4551384.4075,E 484495.4519,EL695.4421,--
--GT,PNF333P,SW2126,ST553377000,EW2126,ET553377000
--HSDV:0.028, VSDV:0.030, STATUS:FIXED, SATS:14, PDOP:2.257, HDOP:0.900, VDOP:2.070, TDOP:2.039, GDOP:0.969, NSDV:0.020, ESDV:0.020
GPS,PNF334P,LA41.062103831600,LN20.483652205400,EL739.523000,--
--GS,PNF334P,N 4551380.6134,E 484497.0965,EL695.3772,--
--GT,PNF334P,SW2126,ST553390000,EW2126,ET553390000
--HSDV:0.014, VSDV:0.010, STATUS:FIXED, SATS:14, PDOP:2.259, HDOP:0.900, VDOP:2.072, TDOP:2.040, GDOP:0.970, NSDV:0.010, ESDV:0.010
GPS,PNF335P,LA41.062102742600,LN20.483656594400,EL739.475000,--
--GS,PNF335P,N 4551380.2752,E 484498.1198,EL695.3291,--
--GT,PNF335P,SW2126,ST553402000,EW2126,ET553402000
--HSDV:0.028, VSDV:0.030, STATUS:FIXED, SATS:14, PDOP:2.259, HDOP:0.900, VDOP:2.072, TDOP:2.040, GDOP:0.970, NSDV:0.020, ESDV:0.020
GPS,PNF336P,LA41.062088869400,LN20.483664837800,EL739.457000,--
--GS,PNF336P,N 4551375.9919,E 484500.0336,EL695.3111,--
--GT,PNF336P,SW2126,ST553416000,EW2126,ET553416000
--HSDV:0.014, VSDV:0.010, STATUS:FIXED, SATS:14, PDOP:2.259, HDOP:0.900, VDOP:2.072, TDOP:2.040, GDOP:0.970, NSDV:0.010, ESDV:0.010
GPS,PNF337P,LA41.062085664200,LN20.483662095200,EL739.487000,--
--GS,PNF337P,N 4551375.0047,E 484499.3916,EL695.3412,--
--GT,PNF337P,SW2126,ST553426000,EW2126,ET553426000
--HSDV:0.014, VSDV:0.010, STATUS:FIXED, SATS:14, PDOP:2.259, HDOP:0.900, VDOP:2.072, TDOP:2.040, GDOP:0.970, NSDV:0.010, ESDV:0.010
GPS,PNF338P,LA41.062073183600,LN20.483668760000,EL739.502000,--
--GS,PNF338P,N 4551371.1517,E 484500.9381,EL695.3563,--
--GT,PNF338P,SW2126,ST553441000,EW2126,ET553441000
--HSDV:0.028, VSDV:0.030, STATUS:FIXED, SATS:14, PDOP:2.265, HDOP:0.900, VDOP:2.079, TDOP:2.045, GDOP:0.975, NSDV:0.020, ESDV:0.020
GPS,PNF339P,LA41.062067646800,LN20.483665035200,EL739.498000,--
--GS,PNF339P,N 4551369.4458,E 484500.0654,EL695.3524,--
--GT,PNF339P,SW2126,ST553453000,EW2126,ET553453000
--HSDV:0.014, VSDV:0.010, STATUS:FIXED, SATS:14, PDOP:2.265, HDOP:0.900, VDOP:2.079, TDOP:2.045, GDOP:0.975, NSDV:0.010, ESDV:0.010
GPS,PNF340P,LA41.062059423200,LN20.483651313200,EL739.410000,--
--GS,PNF340P,N 4551366.9163,E 484496.8585,EL695.2647,--
--GT,PNF340P,SW2126,ST553468000,EW2126,ET553468000
--HSDV:0.014, VSDV:0.010, STATUS:FIXED, SATS:13, PDOP:2.265, HDOP:0.900, VDOP:2.079, TDOP:2.045, GDOP:0.975, NSDV:0.010, ESDV:0.010
GPS,PNF341P,LA41.062048250600,LN20.483631858200,EL739.375000,--
--GS,PNF341P,N 4551363.4801,E 484492.3121,EL695.2302,--
--GT,PNF341P,SW2126,ST553483000,EW2126,ET553483000
--HSDV:0.058, VSDV:0.070, STATUS:FIXED, SATS:5, PDOP:2.660, HDOP:1.300, VDOP:2.321, TDOP:2.443, GDOP:1.054, NSDV:0.050, ESDV:0.030
GPS,PNF342SL,LA41.062051709000,LN20.483630150600,EL739.245000,--
--GS,PNF342SL,N 4551364.5476,E 484491.9160,EL695.1001,--
--GT,PNF342SL,SW2126,ST553498000,EW2126,ET553498000
```

```
--HSDV:0.050, VSDV:0.050, STATUS:FIXED, SATS:11, PDOP:2.477, HDOP:0.900, VDOP:2.308, TDOP:2.243, GDOP:1.052, NSDV:0.040, ESDV:0.030
GPS,PNF343P,LA41.062060650800,LN20.483619586400,EL739.396000,--
--GS,PNF343P,N 4551367.3111,E 484489.4574,EL695.2512,--
--GT,PNF343P,SW2126,ST553517000,EW2126,ET553517000
--HSDV:0.014, VSDV:0.020, STATUS:FIXED, SATS:12, PDOP:2.331, HDOP:1.000, VDOP:2.106, TDOP:2.114, GDOP:0.984, NSDV:0.010, ESDV:0.010
GPS,PNF344P,LA41.062046731400,LN20.483593752200,EL739.369000,--
--GS,PNF344P,N 4551363.0309,E 484483.4209,EL695.2248,--
--GT,PNF344P,SW2126,ST553533000,EW2126,ET553533000
--HSDV:0.028, VSDV:0.030, STATUS:FIXED, SATS:11, PDOP:2.677, HDOP:1.300, VDOP:2.340, TDOP:2.455, GDOP:1.067, NSDV:0.020, ESDV:0.020
GPS,PNF345P,LA41.062034235800,LN20.483570810600,EL739.358000,--
--GS,PNF345P,N 4551359.1884,E 484478.0601,EL695.2143,--
--GT,PNF345P,SW2126,ST553552000,EW2126,ET553552000
--HSDV:0.028, VSDV:0.020, STATUS:FIXED, SATS:11, PDOP:1.956, HDOP:0.800, VDOP:1.785, TDOP:1.797, GDOP:0.772, NSDV:0.020, ESDV:0.020
GPS,PNF346SL,LA41.062037844200,LN20.483575355000,EL739.435000,--
--GS,PNF346SL,N 4551360.2990,E 484479.1228,EL695.2912,--
--GT,PNF346SL,SW2126,ST553570000,EW2126,ET553570000
--HSDV:0.036, VSDV:0.030, STATUS:FIXED, SATS:11, PDOP:1.965, HDOP:0.900, VDOP:1.747, TDOP:1.808, GDOP:0.770, NSDV:0.020, ESDV:0.030
GPS,PNF347P,LA41.062022778200,LN20.483551474400,EL739.411000,--
--GS,PNF347P,N 4551355.6642,E 484473.5413,EL695.2677,--
--GT,PNF347P,SW2126,ST553595000,EW2126,ET553595000
--HSDV:0.036, VSDV:0.030, STATUS:FIXED, SATS:13, PDOP:1.956, HDOP:0.800, VDOP:1.785, TDOP:1.798, GDOP:0.771, NSDV:0.020, ESDV:0.030
GPS,PNF348P,LA41.062013381000,LN20.483534079200,EL739.203000,--
--GS,PNF348P,N 4551352.7745,E 484469.4766,EL695.0601,--
--GT,PNF348P,SW2126,ST553608000,EW2126,ET553608000
--HSDV:0.028, VSDV:0.030, STATUS:FIXED, SATS:14, PDOP:2.060, HDOP:0.800, VDOP:1.898, TDOP:1.867, GDOP:0.870, NSDV:0.020, ESDV:0.020
GPS,PNF349P,LA41.062006927400,LN20.483522916800,EL739.194000,--
--GS,PNF349P,N 4551350.7897,E 484466.8680,EL695.0514,--
--GT,PNF349P,SW2126,ST553621000,EW2126,ET553621000
--HSDV:0.014, VSDV:0.010, STATUS:FIXED, SATS:12, PDOP:2.071, HDOP:0.800, VDOP:1.910, TDOP:1.875, GDOP:0.879, NSDV:0.010, ESDV:0.010
GPS,PNF350P,LA41.062005491000,LN20.483520120800,EL739.177000,--
--GS,PNF350P,N 4551350.3480,E 484466.2147,EL695.0344,--
--GT,PNF350P,SW2126,ST553630000,EW2126,ET553630000
--HSDV:0.014, VSDV:0.010, STATUS:FIXED, SATS:15, PDOP:1.921, HDOP:0.800, VDOP:1.746, TDOP:1.760, GDOP:0.769, NSDV:0.010, ESDV:0.010
GPS,PNF351P,LA41.062003161200,LN20.483517785600,EL739.182000,--
--GS,PNF351P,N 4551349.6306,E 484465.6684,EL695.0395,--
--GT,PNF351P,SW2126,ST553641000,EW2126,ET553641000
--HSDV:0.014, VSDV:0.010, STATUS:FIXED, SATS:15, PDOP:1.921, HDOP:0.800, VDOP:1.746, TDOP:1.760, GDOP:0.769, NSDV:0.010, ESDV:0.010
GPS,PNF352P,LA41.061999457400,LN20.483516586800,EL739.153000,--
--GS,PNF352P,N 4551348.4888,E 484465.3862,EL695.0106,--
--GT,PNF352P,SW2126,ST553653000,EW2126,ET553653000
--HSDV:0.022, VSDV:0.030, STATUS:FIXED, SATS:15, PDOP:1.921, HDOP:0.800, VDOP:1.746, TDOP:1.760, GDOP:0.769, NSDV:0.010, ESDV:0.020
GPS,PNF353SX,LA41.062024630400,LN20.483546272400,EL739.268000,--
--GS,PNF353SX,N 4551356.2381,E 484472.3289,EL695.1248,--
--GT,PNF353SX,SW2126,ST553681000,EW2126,ET553681000
--HSDV:0.022, VSDV:0.030, STATUS:FIXED, SATS:14, PDOP:1.919, HDOP:0.800, VDOP:1.744, TDOP:1.758, GDOP:0.768, NSDV:0.010, ESDV:0.020
GPS,PNF354SX,LA41.062030661000,LN20.483534316200,EL739.304000,--
--GS,PNF354SX,N 4551358.1043,E 484469.5435,EL695.1609,--
--GT,PNF354SX,SW2126,ST553693000,EW2126,ET553693000
--HSDV:0.028, VSDV:0.030, STATUS:FIXED, SATS:14, PDOP:2.201, HDOP:0.800, VDOP:2.051, TDOP:1.977, GDOP:0.968, NSDV:0.020, ESDV:0.020
GPS,PNF355P,LA41.062047401600,LN20.483514561800,EL739.453000,--
--GS,PNF355P,N 4551363.2780,E 484464.9461,EL695.3100,--
--GT,PNF355P,SW2126,ST553715000,EW2126,ET553715000
--HSDV:0.022, VSDV:0.030, STATUS:FIXED, SATS:14, PDOP:1.919, HDOP:0.800, VDOP:1.744, TDOP:1.758, GDOP:0.768, NSDV:0.010, ESDV:0.020
GPS,PNF356S,LA41.062048761800,LN20.483515557200,EL739.502000,--
--GS,PNF356S,N 4551363.6970,E 484465.1792,EL695.3589,--
--GT,PNF356S,SW2126,ST553731000,EW2126,ET553731000
--HSDV:0.022, VSDV:0.030, STATUS:FIXED, SATS:14, PDOP:2.240, HDOP:0.900, VDOP:2.051, TDOP:2.020, GDOP:0.967, NSDV:0.010, ESDV:0.020
GPS,PNF357P,LA41.062034536400,LN20.483527184600,EL739.362000,--
--GS,PNF357P,N 4551359.3033,E 484467.8823,EL695.2189,--
--GT,PNF357P,SW2126,ST553749000,EW2126,ET553749000
--HSDV:0.022, VSDV:0.020, STATUS:FIXED, SATS:15, PDOP:1.917, HDOP:0.800, VDOP:1.742, TDOP:1.757, GDOP:0.767, NSDV:0.010, ESDV:0.020
GPS,PNF358P,LA41.062032396800,LN20.483520486200,EL739.341000,--
--GS,PNF358P,N 4551358.6468,E 484466.3181,EL695.1981,--
--GT,PNF358P,SW2126,ST553761000,EW2126,ET553761000
--HSDV:0.022, VSDV:0.030, STATUS:FIXED, SATS:15, PDOP:1.917, HDOP:0.800, VDOP:1.742, TDOP:1.757, GDOP:0.767, NSDV:0.010, ESDV:0.020
GPS,PNF359P,LA41.062033181600,LN20.483516609000,EL739.364000,--
--GS,PNF359P,N 4551358.8908,E 484465.4141,EL695.2211,--
--GT,PNF359P,SW2126,ST553771000,EW2126,ET553771000
--HSDV:0.022, VSDV:0.030, STATUS:FIXED, SATS:15, PDOP:1.917, HDOP:0.800, VDOP:1.742, TDOP:1.757, GDOP:0.767, NSDV:0.010, ESDV:0.020
GPS,PNF360P,LA41.062034057000,LN20.483513210000,EL739.358000,--
--GS,PNF360P,N 4551359.1626,E 484464.6217,EL695.2152,--
--GT,PNF360P,SW2126,ST553782000,EW2126,ET553782000
--HSDV:0.022, VSDV:0.030, STATUS:FIXED, SATS:15, PDOP:1.917, HDOP:0.800, VDOP:1.742, TDOP:1.757, GDOP:0.767, NSDV:0.010, ESDV:0.020
GPS,PNF361P,LA41.062040063000,LN20.483506376000,EL739.421000,--
--GS,PNF361P,N 4551361.0186,E 484463.0314,EL695.2782,--
--GT,PNF361P,SW2126,ST553793000,EW2126,ET553793000
--HSDV:0.022, VSDV:0.030, STATUS:FIXED, SATS:14, PDOP:2.201, HDOP:0.800, VDOP:2.050, TDOP:1.977, GDOP:0.966, NSDV:0.010, ESDV:0.020
GPS,PNF362P,LA41.062048787600,LN20.483497896200,EL739.457000,--
--GS,PNF362P,N 4551363.7140,E 484461.0589,EL695.3142,--
--GT,PNF362P,SW2126,ST553807000,EW2126,ET553807000
--HSDV:0.028, VSDV:0.030, STATUS:FIXED, SATS:13, PDOP:1.916, HDOP:0.800, VDOP:1.741, TDOP:1.756, GDOP:0.766, NSDV:0.020, ESDV:0.020
GPS,PNF363P,LA41.062051240400,LN20.483496402800,EL739.469000,--
--GS,PNF363P,N 4551364.4713,E 484460.7122,EL695.3262,--
--GT,PNF363P,SW2126,ST553817000,EW2126,ET553817000
--HSDV:0.022, VSDV:0.030, STATUS:FIXED, SATS:14, PDOP:1.916, HDOP:0.800, VDOP:1.741, TDOP:1.756, GDOP:0.766, NSDV:0.010, ESDV:0.020
GPS,PNF364P,LA41.062054020200,LN20.483495478200,EL739.465000,--
--GS,PNF364P,N 4551365.3292,E 484460.4983,EL695.3222,--
--GT,PNF364P,SW2126,ST553827000,EW2126,ET553827000
--HSDV:0.022, VSDV:0.030, STATUS:FIXED, SATS:13, PDOP:1.959, HDOP:0.900, VDOP:1.740, TDOP:1.803, GDOP:0.765, NSDV:0.010, ESDV:0.020
GPS,PNF365P,LA41.062059247400,LN20.483497595000,EL739.481000,--
--GS,PNF365P,N 4551366.9404,E 484460.9957,EL695.3381,--
--GT,PNF365P,SW2126,ST553838000,EW2126,ET553838000
--HSDV:0.022, VSDV:0.030, STATUS:FIXED, SATS:14, PDOP:2.165, HDOP:0.700, VDOP:2.049, TDOP:1.938, GDOP:0.965, NSDV:0.010, ESDV:0.020
GPS,PNF366P,LA41.062062212000,LN20.483499899000,EL739.480000,--
--GS,PNF366P,N 4551367.8536,E 484461.5352,EL695.3370,--
--GT,PNF366P,SW2126,ST553850000,EW2126,ET553850000
--HSDV:0.014, VSDV:0.010, STATUS:FIXED, SATS:14, PDOP:2.165, HDOP:0.700, VDOP:2.049, TDOP:1.938, GDOP:0.965, NSDV:0.010, ESDV:0.010
GPS,PNF367P,LA41.062049149400,LN20.483512982600,EL739.435000,--
--GS,PNF367P,N 4551363.8179,E 484464.5788,EL695.2920,--
--GT,PNF367P,SW2126,ST553865000,EW2126,ET553865000
--HSDV:0.014, VSDV:0.020, STATUS:FIXED, SATS:11, PDOP:2.382, HDOP:0.800, VDOP:2.244, TDOP:2.114, GDOP:1.099, NSDV:0.010, ESDV:0.010
GPS,PNF368P,LA41.062060950200,LN20.483533856600,EL739.461000,--
--GS,PNF368P,N 4551367.4471,E 484469.4567,EL695.3175,--
--GT,PNF368P,SW2126,ST553880000,EW2126,ET553880000
--HSDV:0.028, VSDV:0.030, STATUS:FIXED, SATS:15, PDOP:1.983, HDOP:0.800, VDOP:1.814, TDOP:1.804, GDOP:0.822, NSDV:0.020, ESDV:0.020
GPS,PNF369P,LA41.062073468600,LN20.483556491600,EL739.522000,--
--GS,PNF369P,N 4551371.2968,E 484474.7460,EL695.3780,--
--GT,PNF369P,SW2126,ST553896000,EW2126,ET553896000
--HSDV:0.014, VSDV:0.020, STATUS:FIXED, SATS:14, PDOP:2.144, HDOP:0.800, VDOP:1.989, TDOP:1.984, GDOP:0.813, NSDV:0.010, ESDV:0.010
GPS,PNF370S,LA41.062074941600,LN20.483560377800,EL739.542000,--
--GS,PNF370S,N 4551371.7492,E 484475.6536,EL695.3979,--
--GT,PNF370S,SW2126,ST553911000,EW2126,ET553911000
--HSDV:0.014, VSDV:0.010, STATUS:FIXED, SATS:15, PDOP:1.879, HDOP:0.700, VDOP:1.744, TDOP:1.731, GDOP:0.731, NSDV:0.010, ESDV:0.010
GPS,PNF371SX,LA41.062087301600,LN20.483573699000,EL739.532000,--
--GS,PNF371SX,N 4551375.5548,E 484478.7698,EL695.3876,--
--GT,PNF371SX,SW2126,ST553929000,EW2126,ET553929000
--HSDV:0.014, VSDV:0.010, STATUS:FIXED, SATS:16, PDOP:1.824, HDOP:0.700, VDOP:1.684, TDOP:1.672, GDOP:0.728, NSDV:0.010, ESDV:0.010
GPS,PNF372P,LA41.062088747000,LN20.483583402200,EL739.569000,--
--GS,PNF372P,N 4551375.9956,E 484481.0345,EL695.4244,--
--GT,PNF372P,SW2126,ST553946000,EW2126,ET553946000
--HSDV:0.014, VSDV:0.010, STATUS:FIXED, SATS:14, PDOP:1.920, HDOP:0.800, VDOP:1.745, TDOP:1.775, GDOP:0.732, NSDV:0.010, ESDV:0.010
GPS,PNF373P,LA41.062102340000,LN20.483607507800,EL739.593000,--
--GS,PNF373P,N 4551380.1760,E 484486.6676,EL695.4479,--
--GT,PNF373P,SW2126,ST553964000,EW2126,ET553964000
--HSDV:0.014, VSDV:0.010, STATUS:FIXED, SATS:15, PDOP:1.976, HDOP:0.800, VDOP:1.807, TDOP:1.803, GDOP:0.809, NSDV:0.010, ESDV:0.010
GPS,PNF374S,LA41.062101240800,LN20.483607185000,EL739.655000,--
--GS,PNF374S,N 4551379.8372,E 484486.5915,EL695.5099,--
--GT,PNF374S,SW2126,ST553981000,EW2126,ET553981000
--HSDV:0.014, VSDV:0.020, STATUS:FIXED, SATS:14, PDOP:1.979, HDOP:0.800, VDOP:1.810, TDOP:1.806, GDOP:0.810, NSDV:0.010, ESDV:0.010
GPS,PNF375P,LA41.062115322800,LN20.483595084800,EL739.605000,--
--GS,PNF375P,N 4551384.1868,E 484483.7780,EL695.4599,--
--GT,PNF375P,SW2126,ST554003000,EW2126,ET554003000
--HSDV:0.014, VSDV:0.010, STATUS:FIXED, SATS:15, PDOP:1.980, HDOP:0.800, VDOP:1.811, TDOP:1.806, GDOP:0.812, NSDV:0.010, ESDV:0.010
GPS,PNF376P,LA41.062116339800,LN20.483598725600,EL739.603000,--
--GS,PNF376P,N 4551384.4987,E 484484.6281,EL695.4578,--
--GT,PNF376P,SW2126,ST554014000,EW2126,ET554014000
--HSDV:0.014, VSDV:0.010, STATUS:FIXED, SATS:15, PDOP:1.983, HDOP:0.800, VDOP:1.814, TDOP:1.808, GDOP:0.813, NSDV:0.010, ESDV:0.010
GPS,PNF377P,LA41.062116597800,LN20.483602320800,EL739.627000,--
--GS,PNF377P,N 4551384.5764,E 484485.4670,EL695.4818,--
--GT,PNF377P,SW2126,ST554025000,EW2126,ET554025000
```

```
--HSDV:0.014, VSDV:0.010, STATUS:FIXED, SATS:15, PDOP:1.983, HDOP:0.800, VDOP:1.815, TDOP:1.809, GDOP:0.814, NSDV:0.010, ESDV:0.010
GPS,PNF378P,LA41.062116235400,LN20.483605901600,EL739.623000,--
--GS,PNF378P,N 4551384.4628,E 484486.3022,EL695.4777,--
--GT,PNF378P,SW2126,ST554035000,EW2126,ET554035000
--HSDV:0.014, VSDV:0.010, STATUS:FIXED, SATS:14, PDOP:1.983, HDOP:0.800, VDOP:1.815, TDOP:1.809, GDOP:0.814, NSDV:0.010, ESDV:0.010
GPS,PNF379P,LA41.062115271800,LN20.483608877000,EL739.605000,--
--GS,PNF379P,N 4551384.1641,E 484486.9957,EL695.4597,--
--GT,PNF379P,SW2126,ST554044000,EW2126,ET554044000
--HSDV:0.014, VSDV:0.010, STATUS:FIXED, SATS:15, PDOP:1.983, HDOP:0.800, VDOP:1.815, TDOP:1.809, GDOP:0.814, NSDV:0.010, ESDV:0.010
GPS,PNF380P,LA41.062113641600,LN20.483611887200,EL739.602000,--
--GS,PNF380P,N 4551383.6597,E 484487.6969,EL695.4567,--
--GT,PNF380P,SW2126,ST554053000,EW2126,ET554053000
--HSDV:0.014, VSDV:0.010, STATUS:FIXED, SATS:15, PDOP:1.983, HDOP:0.800, VDOP:1.815, TDOP:1.809, GDOP:0.814, NSDV:0.010, ESDV:0.010
GPS,PNF381P,LA41.062100812400,LN20.483624381600,EL739.555000,--
--GS,PNF381P,N 4551379.6963,E 484449O.6032,EL695.4096,--
--GT,PNF381P,SW2126,ST554067000,EW2126,ET554067000
--HSDV:0.028, VSDV:0.030, STATUS:FIXED, SATS:13, PDOP:2.029, HDOP:0.900, VDOP:1.818, TDOP:1.857, GDOP:0.816, NSDV:0.020, ESDV:0.020
GPS,PNF382P,LA41.062098198200,LN20.483626147400,EL739.552000,--
--GS,PNF382P,N 4551378.8890,E 484491.0134,EL695.4066,--
--GT,PNF382P,SW2126,ST554076000,EW2126,ET554076000
--HSDV:0.028, VSDV:0.030, STATUS:FIXED, SATS:13, PDOP:2.611, HDOP:0.900, VDOP:2.451, TDOP:2.354, GDOP:1.130, NSDV:0.020, ESDV:0.020
GPS,PNF383P,LA41.062095514400,LN20.483626888400,EL739.535000,--
--GS,PNF383P,N 4551378.0608,E 484491.1845,EL695.3896,--
--GT,PNF383P,SW2126,ST554087000,EW2126,ET554087000
--HSDV:0.028, VSDV:0.030, STATUS:FIXED, SATS:13, PDOP:2.006, HDOP:0.900, VDOP:1.793, TDOP:1.839, GDOP:0.801, NSDV:0.020, ESDV:0.020
GPS,PNF384P,LA41.062092792200,LN20.483626534400,EL739.514000,--
--GS,PNF384P,N 4551377.2214,E 484491.1000,EL695.3687,--
--GT,PNF384P,SW2126,ST554097000,EW2126,ET554097000
--HSDV:0.028, VSDV:0.030, STATUS:FIXED, SATS:13, PDOP:2.651, HDOP:1.000, VDOP:2.455, TDOP:2.397, GDOP:1.132, NSDV:0.020, ESDV:0.020
GPS,PNF385P,LA41.062090406600,LN20.483624751800,EL739.526000,--
--GS,PNF385P,N 4551376.4865,E 484449O.6826,EL695.3807,--
--GT,PNF385P,SW2126,ST554107000,EW2126,ET554107000
--HSDV:0.028, VSDV:0.030, STATUS:FIXED, SATS:13, PDOP:2.183, HDOP:1.000, VDOP:1.940, TDOP:2.013, GDOP:0.843, NSDV:0.020, ESDV:0.020
GPS,PNF386P,LA41.062087582400,LN20.483622061400,EL739.511000,--
--GS,PNF386P,N 4551375.6167,E 484490.0530,EL695.3658,--
--GT,PNF386P,SW2126,ST554118000,EW2126,ET554118000
--HSDV:0.028, VSDV:0.030, STATUS:FIXED, SATS:13, PDOP:2.653, HDOP:1.000, VDOP:2.457, TDOP:2.399, GDOP:1.133, NSDV:0.020, ESDV:0.020
GPS,PNF387P,LA41.062100540000,LN20.483609101400,EL739.576000,--
--GS,PNF387P,N 4551379.6200,E 484487.0381,EL695.4309,--
--GT,PNF387P,SW2126,ST554133000,EW2126,ET554133000
--HSDV:0.028, VSDV:0.040, STATUS:FIXED, SATS:12, PDOP:3.008, HDOP:0.800, VDOP:2.900, TDOP:2.607, GDOP:1.502, NSDV:0.020, ESDV:0.020
GPS,PNF388P,LA41.062087228400,LN20.483584909400,EL739.557000,--
--GS,PNF388P,N 4551375.5265,E 484481.3851,EL695.4124,--
--GT,PNF388P,SW2126,ST554150000,EW2126,ET554150000
--HSDV:0.028, VSDV:0.030, STATUS:FIXED, SATS:14, PDOP:1.885, HDOP:0.700, VDOP:1.750, TDOP:1.736, GDOP:0.735, NSDV:0.020, ESDV:0.020
GPS,PNF389P,LA41.062075958600,LN20.483565306200,EL739.497000,--
--GS,PNF389P,N 4551372.0603,E 484476.8041,EL695.3528,--
--GT,PNF389P,SW2126,ST554165000,EW2126,ET554165000
--HSDV:0.022, VSDV:0.030, STATUS:FIXED, SATS:14, PDOP:1.924, HDOP:0.800, VDOP:1.750, TDOP:1.778, GDOP:0.736, NSDV:0.010, ESDV:0.020
GPS,PNF390P,LA41.062060703600,LN20.483538203000,EL739.455000,--
--GS,PNF390P,N 4551367.3688,E 484470.4706,EL695.3114,--
--GT,PNF390P,SW2126,ST554183000,EW2126,ET554183000
--HSDV:0.022, VSDV:0.030, STATUS:FIXED, SATS:15, PDOP:1.824, HDOP:0.700, VDOP:1.684, TDOP:1.671, GDOP:0.730, NSDV:0.010, ESDV:0.020
GPS,PNF391P,LA41.062005724400,LN20.483535350000,EL739.222000,--
--GS,PNF391P,N 4551350.4123,E 484469.7679,EL695.0792,--
--GT,PNF391P,SW2126,ST554209000,EW2126,ET554209000
--HSDV:0.028, VSDV:0.030, STATUS:FIXED, SATS:15, PDOP:2.343, HDOP:0.800, VDOP:2.202, TDOP:2.083, GDOP:1.072, NSDV:0.020, ESDV:0.020
GPS,PNF392P,LA41.061990087200,LN20.483543613800,EL739.142000,--
--GS,PNF392P,N 4551345.5848,E 484471.6853,EL694.9992,--
--GT,PNF392P,SW2126,ST554226000,EW2126,ET554226000
--HSDV:0.014, VSDV:0.010, STATUS:FIXED, SATS:13, PDOP:2.548, HDOP:1.000, VDOP:2.344, TDOP:2.307, GDOP:1.082, NSDV:0.010, ESDV:0.010
GPS,PNF393P,LA41.061972915200,LN20.483553110000,EL739.047000,--
--GS,PNF393P,N 4551340.2834,E 484473.8892,EL694.9043,--
--GT,PNF393P,SW2126,ST554246000,EW2126,ET554246000
--HSDV:0.036, VSDV:0.040, STATUS:FIXED, SATS:12, PDOP:2.548, HDOP:1.000, VDOP:2.344, TDOP:2.307, GDOP:1.082, NSDV:0.020, ESDV:0.030
GPS,PNF394P,LA41.061951006200,LN20.483565215600,EL738.989000,--
--GS,PNF394P,N 4551333.5195,E 484476.6987,EL694.8464,--
--GT,PNF394P,SW2126,ST554265000,EW2126,ET554265000
--HSDV:0.014, VSDV:0.020, STATUS:FIXED, SATS:12, PDOP:2.476, HDOP:0.800, VDOP:2.343, TDOP:2.227, GDOP:1.082, NSDV:0.010, ESDV:0.010
GPS,PNF395P,LA41.061926700200,LN20.483578598000,EL738.978000,--
--GS,PNF395P,N 4551326.0156,E 484479.8045,EL694.8355,--
--GT,PNF395P,SW2126,ST554287000,EW2126,ET554287000
--HSDV:0.014, VSDV:0.020, STATUS:FIXED, SATS:13, PDOP:2.474, HDOP:0.800, VDOP:2.341, TDOP:2.225, GDOP:1.081, NSDV:0.010, ESDV:0.010
GPS,PNF396P,LA41.061902024000,LN20.483592417200,EL738.919000,--
--GS,PNF396P,N 4551318.3973,E 484483.0119,EL694.7766,--
--GT,PNF396P,SW2126,ST554306000,EW2126,ET554306000
--HSDV:0.022, VSDV:0.030, STATUS:FIXED, SATS:10, PDOP:2.910, HDOP:1.200, VDOP:2.651, TDOP:2.608, GDOP:1.291, NSDV:0.010, ESDV:0.020
GPS,PNF397P,LA41.061890368400,LN20.483598585200,EL739.135000,--
--GS,PNF397P,N 4551314.7991,E 484484.4431,EL694.9926,--
--GT,PNF397P,SW2126,ST554321000,EW2126,ET554321000
--HSDV:0.042, VSDV:0.070, STATUS:FIXED, SATS:6, PDOP:2.518, HDOP:1.000, VDOP:2.311, TDOP:2.342, GDOP:0.924, NSDV:0.030, ESDV:0.030
GPS,PNF398P,LA41.061836907200,LN20.483621992400,EL738.918000,--
--GS,PNF398P,N 4551298.2974,E 484489.8681,EL694.7759,--
--GT,PNF398P,SW2126,ST554352000,EW2126,ET554352000
--HSDV:0.022, VSDV:0.020, STATUS:FIXED, SATS:11, PDOP:2.824, HDOP:1.200, VDOP:2.556, TDOP:2.581, GDOP:1.146, NSDV:0.010, ESDV:0.020
GPS,PNF399P,LA41.061810999200,LN20.483630644400,EL738.824000,--
--GS,PNF399P,N 4551290.3018,E 484491.8692,EL694.6821,--
--GT,PNF399P,SW2126,ST554370000,EW2126,ET554370000
--HSDV:0.022, VSDV:0.020, STATUS:FIXED, SATS:9, PDOP:2.833, HDOP:1.000, VDOP:2.651, TDOP:2.522, GDOP:1.292, NSDV:0.010, ESDV:0.020
GPS,PNF400P,LA41.061772622000,LN20.483642729000,EL738.789000,--
--GS,PNF400P,N 4551278.4584,E 484494.6627,EL694.6474,--
--GT,PNF400P,SW2126,ST554393000,EW2126,ET554393000
--HSDV:0.022, VSDV:0.020, STATUS:FIXED, SATS:9, PDOP:2.645, HDOP:1.000, VDOP:2.449, TDOP:2.388, GDOP:1.139, NSDV:0.010, ESDV:0.020
GPS,PNF401P,LA41.061743977400,LN20.483649464600,EL738.697000,--
--GS,PNF401P,N 4551269.6197,E 484496.2149,EL694.5557,--
--GT,PNF401P,SW2126,ST554417000,EW2126,ET554417000
--HSDV:0.014, VSDV:0.010, STATUS:FIXED, SATS:13, PDOP:2.265, HDOP:1.000, VDOP:2.032, TDOP:2.081, GDOP:0.894, NSDV:0.010, ESDV:0.010
GPS,PNF402P,LA41.061731679200,LN20.483652462800,EL738.762000,--
--GS,PNF402P,N 4551265.8248,E 484496.9061,EL694.6208,--
--GT,PNF402P,SW2126,ST554431000,EW2126,ET554431000
--HSDV:0.036, VSDV:0.030, STATUS:FIXED, SATS:12, PDOP:2.624, HDOP:0.800, VDOP:2.499, TDOP:2.339, GDOP:1.190, NSDV:0.020, ESDV:0.030
GPS,PNF403PTR,LA41.061731141000,LN20.483649905000,EL738.682000,--
--GS,PNF403PTR,N 4551265.6601,E 484496.3090,EL694.5408,--
--GT,PNF403PTR,SW2126,ST554481000,EW2126,ET554481000
--HSDV:0.014, VSDV:0.010, STATUS:FIXED, SATS:14, PDOP:2.185, HDOP:0.800, VDOP:2.033, TDOP:1.993, GDOP:0.895, NSDV:0.010, ESDV:0.010
GPS,PNF404P,LA41.061727469600,LN20.483631442400,EL738.546000,--
--GS,PNF404P,N 4551264.5371,E 484491.9991,EL694.4051,--
--GT,PNF404P,SW2126,ST554503000,EW2126,ET554503000
--HSDV:0.014, VSDV:0.010, STATUS:FIXED, SATS:14, PDOP:2.187, HDOP:0.800, VDOP:2.035, TDOP:1.994, GDOP:0.897, NSDV:0.010, ESDV:0.010
GPS,PNF405P,LA41.061697974200,LN20.483636687600,EL738.549000,--
--GS,PNF405P,N 4551255.4367,E 484493.2030,EL694.4084,--
--GT,PNF405P,SW2126,ST554522000,EW2126,ET554522000
--HSDV:0.014, VSDV:0.010, STATUS:FIXED, SATS:14, PDOP:2.188, HDOP:0.800, VDOP:2.036, TDOP:1.995, GDOP:0.898, NSDV:0.010, ESDV:0.010
GPS,PNF406P,LA41.061676685000,LN20.483640011600,EL738.528000,--
--GS,PNF406P,N 4551248.8685,E 484493.9641,EL694.3876,--
--GT,PNF406P,SW2126,ST554537000,EW2126,ET554537000
--HSDV:0.014, VSDV:0.010, STATUS:FIXED, SATS:12, PDOP:2.188, HDOP:0.800, VDOP:2.037, TDOP:1.996, GDOP:0.898, NSDV:0.010, ESDV:0.010
GPS,PNF407P,LA41.061666392000,LN20.483642489000,EL738.487000,--
--GS,PNF407P,N 4551245.6924,E 484494.5352,EL694.3467,--
--GT,PNF407P,SW2126,ST554552000,EW2126,ET554552000
--HSDV:0.014, VSDV:0.010, STATUS:FIXED, SATS:15, PDOP:2.188, HDOP:0.800, VDOP:2.037, TDOP:1.996, GDOP:0.898, NSDV:0.010, ESDV:0.010
GPS,PNF408P,LA41.061661434200,LN20.483645173400,EL738.470000,--
--GS,PNF408P,N 4551244.1619,E 484495.1581,EL694.3297,--
--GT,PNF408P,SW2126,ST554563000,EW2126,ET554563000
--HSDV:0.014, VSDV:0.010, STATUS:FIXED, SATS:14, PDOP:2.189, HDOP:0.800, VDOP:2.038, TDOP:1.996, GDOP:0.899, NSDV:0.010, ESDV:0.010
GPS,PNF409P,LA41.061656978600,LN20.483649504200,EL738.433000,--
--GS,PNF409P,N 4551242.7854,E 484496.1655,EL694.2927,--
--GT,PNF409P,SW2126,ST554575000,EW2126,ET554575000
--HSDV:0.014, VSDV:0.010, STATUS:FIXED, SATS:15, PDOP:2.189, HDOP:0.800, VDOP:2.038, TDOP:1.996, GDOP:0.900, NSDV:0.010, ESDV:0.010
GPS,PNF410P,LA41.061653649200,LN20.483655029000,EL738.407000,--
--GS,PNF410P,N 4551241.7556,E 484497.4523,EL694.2667,--
--GT,PNF410P,SW2126,ST554586000,EW2126,ET554586000
--HSDV:0.014, VSDV:0.010, STATUS:FIXED, SATS:15, PDOP:2.015, HDOP:0.700, VDOP:1.890, TDOP:1.848, GDOP:0.804, NSDV:0.010, ESDV:0.010
GPS,PNF411P,LA41.061650366000,LN20.483664563000,EL738.381000,--
--GS,PNF411P,N 4551240.7381,E 484499.6744,EL694.2406,--
--GT,PNF411P,SW2126,ST554600000,EW2126,ET554600000
--HSDV:0.014, VSDV:0.010, STATUS:FIXED, SATS:15, PDOP:2.052, HDOP:0.800, VDOP:1.890, TDOP:1.888, GDOP:0.804, NSDV:0.010, ESDV:0.010
GPS,PNF412P,LA41.061648690800,LN20.483671412000,EL738.396000,--
--GS,PNF412P,N 4551240.2179,E 484501.2712,EL694.2555,--
--GT,PNF412P,SW2126,ST554613000,EW2126,ET554613000
```

--HSDV:0.014, VSDV:0.010, STATUS:FIXED, SATS:15, PDOP:2.052, HDOP:0.800, VDOP:1.890, TDOP:1.888, GDOP:0.804, NSDV:0.010, ESDV:0.010
GPS,PNF413P,LA41.061647375000,LN20.483688790400,EL738.396000,--
--GS,PNF413P,N 4551239.8032,E 484505.3248,EL694.2552,--
--GT,PNF413P,SW2126,ST554628000,EW2126,ET554628000
--HSDV:0.014, VSDV:0.010, STATUS:FIXED, SATS:15, PDOP:2.052, HDOP:0.800, VDOP:1.890, TDOP:1.888, GDOP:0.804, NSDV:0.010, ESDV:0.010
GPS,PNF414P,LA41.061647357600,LN20.483699605400,EL738.424000,--
--GS,PNF414P,N 4551239.7923,E 484507.8479,EL694.2831,--
--GT,PNF414P,SW2126,ST554641000,EW2126,ET554641000
--HSDV:0.014, VSDV:0.010, STATUS:FIXED, SATS:15, PDOP:2.052, HDOP:0.800, VDOP:1.890, TDOP:1.888, GDOP:0.804, NSDV:0.010, ESDV:0.010
GPS,PNF415P,LA41.061648708800,LN20.483734820000,EL738.434000,--
--GS,PNF415P,N 4551240.1912,E 484516.0646,EL694.2925,--
--GT,PNF415P,SW2126,ST554658000,EW2126,ET554658000
--HSDV:0.014, VSDV:0.010, STATUS:FIXED, SATS:15, PDOP:2.050, HDOP:0.800, VDOP:1.888, TDOP:1.886, GDOP:0.804, NSDV:0.010, ESDV:0.010
GPS,PNF416P,LA41.061649738400,LN20.483766431000,EL738.417000,--
--GS,PNF416P,N 4551240.4927,E 484523.4403,EL694.2750,--
--GT,PNF416P,SW2126,ST554675000,EW2126,ET554675000
--HSDV:0.014, VSDV:0.010, STATUS:FIXED, SATS:15, PDOP:2.050, HDOP:0.800, VDOP:1.888, TDOP:1.886, GDOP:0.804, NSDV:0.010, ESDV:0.010
GPS,PNF417P,LA41.061650724200,LN20.483794642400,EL738.427000,--
--GS,PNF417P,N 4551240.7824,E 484530.0229,EL694.2846,--
--GT,PNF417P,SW2126,ST554695000,EW2126,ET554695000
--HSDV:0.014, VSDV:0.010, STATUS:FIXED, SATS:14, PDOP:2.504, HDOP:0.900, VDOP:2.337, TDOP:2.258, GDOP:1.084, NSDV:0.010, ESDV:0.010
GPS,PNF418P,LA41.061651193400,LN20.483808719000,EL738.432000,--
--GS,PNF418P,N 4551240.9200,E 484533.3073,EL694.2893,--
--GT,PNF418P,SW2126,ST554707000,EW2126,ET554707000
--HSDV:0.014, VSDV:0.010, STATUS:FIXED, SATS:14, PDOP:2.504, HDOP:0.900, VDOP:2.337, TDOP:2.258, GDOP:1.084, NSDV:0.010, ESDV:0.010
GPS,PNF419P,LA41.061652656800,LN20.483819077400,EL738.443000,--
--GS,PNF419P,N 4551241.3661,E 484535.7250,EL694.3002,--
--GT,PNF419P,SW2126,ST554720000,EW2126,ET554720000
--HSDV:0.014, VSDV:0.010, STATUS:FIXED, SATS:14, PDOP:2.504, HDOP:0.900, VDOP:2.337, TDOP:2.258, GDOP:1.084, NSDV:0.010, ESDV:0.010
GPS,PNF420P,LA41.061654287000,LN20.483825701400,EL738.441000,--
--GS,PNF420P,N 4551241.8656,E 484537.2715,EL694.2980,--
--GT,PNF420P,SW2126,ST554732000,EW2126,ET554732000
--HSDV:0.014, VSDV:0.010, STATUS:FIXED, SATS:14, PDOP:2.504, HDOP:0.900, VDOP:2.337, TDOP:2.258, GDOP:1.084, NSDV:0.010, ESDV:0.010
GPS,PNF421P,LA41.061657261800,LN20.483832175400,EL738.438000,--
--GS,PNF421P,N 4551242.7798,E 484538.7839,EL694.2949,--
--GT,PNF421P,SW2126,ST554743000,EW2126,ET554743000
--HSDV:0.014, VSDV:0.010, STATUS:FIXED, SATS:14, PDOP:2.087, HDOP:0.900, VDOP:1.883, TDOP:1.927, GDOP:0.802, NSDV:0.010, ESDV:0.010
GPS,PNF422P,LA41.061662592200,LN20.483840061800,EL738.447000,--
--GS,PNF422P,N 4551244.4200,E 484540.6274,EL694.3037,--
--GT,PNF422P,SW2126,ST554755000,EW2126,ET554755000
--HSDV:0.022, VSDV:0.030, STATUS:FIXED, SATS:14, PDOP:2.502, HDOP:0.900, VDOP:2.334, TDOP:2.255, GDOP:1.082, NSDV:0.010, ESDV:0.020
GPS,PNF423P,LA41.061666987200,LN20.483844318200,EL738.496000,--
--GS,PNF423P,N 4551245.7734,E 484541.6234,EL694.3526,--
--GT,PNF423P,SW2126,ST554766000,EW2126,ET554766000
--HSDV:0.022, VSDV:0.030, STATUS:FIXED, SATS:14, PDOP:2.501, HDOP:0.900, VDOP:2.333, TDOP:2.254, GDOP:1.082, NSDV:0.010, ESDV:0.020
GPS,PNF424P,LA41.061671837600,LN20.483847639200,EL738.474000,--
--GS,PNF424P,N 4551247.2678,E 484542.4015,EL694.3305,--
--GT,PNF424P,SW2126,ST554777000,EW2126,ET554777000
--HSDV:0.014, VSDV:0.010, STATUS:FIXED, SATS:14, PDOP:2.501, HDOP:0.900, VDOP:2.333, TDOP:2.254, GDOP:1.082, NSDV:0.010, ESDV:0.010
GPS,PNF425P,LA41.061677220200,LN20.483849133200,EL738.486000,--
--GS,PNF425P,N 4551248.9273,E 484542.7537,EL694.3424,--
--GT,PNF425P,SW2126,ST554788000,EW2126,ET554788000
--HSDV:0.022, VSDV:0.030, STATUS:FIXED, SATS:14, PDOP:2.501, HDOP:0.900, VDOP:2.333, TDOP:2.254, GDOP:1.082, NSDV:0.010, ESDV:0.020
GPS,PNF426P,LA41.061685265600,LN20.483850485000,EL738.490000,--
--GS,PNF426P,N 4551251.4082,E 484543.0744,EL694.3463,--
--GT,PNF426P,SW2126,ST554801000,EW2126,ET554801000
--HSDV:0.022, VSDV:0.030, STATUS:FIXED, SATS:14, PDOP:2.497, HDOP:0.900, VDOP:2.329, TDOP:2.251, GDOP:1.080, NSDV:0.010, ESDV:0.020
GPS,PNF427P,LA41.061688200800,LN20.483850598400,EL738.488000,--
--GS,PNF427P,N 4551252.3134,E 484543.1029,EL694.3442,--
--GT,PNF427P,SW2126,ST554812000,EW2126,ET554812000
--HSDV:0.022, VSDV:0.030, STATUS:FIXED, SATS:14, PDOP:2.497, HDOP:0.900, VDOP:2.329, TDOP:2.251, GDOP:1.080, NSDV:0.010, ESDV:0.020
GPS,PNF428Sx,LA41.061670516400,LN20.483836584200,EL738.616000,--
--GS,PNF428Sx,N 4551246.8659,E 484539.8214,EL694.4727,--
--GT,PNF428Sx,SW2126,ST554836000,EW2126,ET554836000
--HSDV:0.022, VSDV:0.030, STATUS:FIXED, SATS:14, PDOP:2.493, HDOP:0.900, VDOP:2.325, TDOP:2.248, GDOP:1.078, NSDV:0.010, ESDV:0.020
GPS,PNF429TRO,LA41.061679782800,LN20.483831536400,EL738.639000,--
--GS,PNF429TRO,N 4551249.7266,E 484538.6500,EL694.4956,--
--GT,PNF429TRO,SW2126,ST554855000,EW2126,ET554855000
--HSDV:0.022, VSDV:0.030, STATUS:FIXED, SATS:14, PDOP:2.081, HDOP:0.900, VDOP:1.876, TDOP:1.921, GDOP:0.799, NSDV:0.010, ESDV:0.020
GPS,PNF430TRO,LA41.061672053000,LN20.483826560600,EL738.651000,--
--GS,PNF430TRO,N 4551247.3450,E 484537.4839,EL694.5078,--
--GT,PNF430TRO,SW2126,ST554866000,EW2126,ET554866000
--HSDV:0.022, VSDV:0.030, STATUS:FIXED, SATS:14, PDOP:2.491, HDOP:0.900, VDOP:2.323, TDOP:2.246, GDOP:1.077, NSDV:0.010, ESDV:0.020
GPS,PNF431TRO,LA41.061665147600,LN20.483821187000,EL738.619000,--
--GS,PNF431TRO,N 4551245.2177,E 484536.2256,EL694.4760,--
--GT,PNF431TRO,SW2126,ST554878000,EW2126,ET554878000
--HSDV:0.028, VSDV:0.030, STATUS:FIXED, SATS:13, PDOP:2.491, HDOP:0.900, VDOP:2.323, TDOP:2.246, GDOP:1.077, NSDV:0.020, ESDV:0.020
GPS,PNF432TRO,LA41.061661057400,LN20.483816701400,EL738.647000,--
--GS,PNF432TRO,N 4551243.9584,E 484535.1763,EL694.5041,--
--GT,PNF432TRO,SW2126,ST554890000,EW2126,ET554890000
--HSDV:0.022, VSDV:0.030, STATUS:FIXED, SATS:14, PDOP:2.490, HDOP:0.900, VDOP:2.322, TDOP:2.246, GDOP:1.076, NSDV:0.010, ESDV:0.020
GPS,PNF433TRO,LA41.061658117400,LN20.483810692400,EL738.612000,--
--GS,PNF433TRO,N 4551243.0547,E 484533.7724,EL694.4692,--
--GT,PNF433TRO,SW2126,ST554901000,EW2126,ET554901000
--HSDV:0.022, VSDV:0.030, STATUS:FIXED, SATS:14, PDOP:2.490, HDOP:0.900, VDOP:2.322, TDOP:2.246, GDOP:1.076, NSDV:0.010, ESDV:0.020
GPS,PNF434TRO,LA41.061656931800,LN20.483807081600,EL738.641000,--
--GS,PNF434TRO,N 4551242.6908,E 484532.9292,EL694.4983,--
--GT,PNF434TRO,SW2126,ST554912000,EW2126,ET554912000
--HSDV:0.022, VSDV:0.030, STATUS:FIXED, SATS:14, PDOP:2.490, HDOP:0.900, VDOP:2.322, TDOP:2.246, GDOP:1.076, NSDV:0.010, ESDV:0.020
GPS,PNF435TRO,LA41.061656462000,LN20.483803925600,EL738.613000,--
--GS,PNF435TRO,N 4551242.5475,E 484532.1926,EL694.4703,--
--GT,PNF435TRO,SW2126,ST554923000,EW2126,ET554923000
--HSDV:0.022, VSDV:0.030, STATUS:FIXED, SATS:14, PDOP:2.490, HDOP:0.900, VDOP:2.322, TDOP:2.246, GDOP:1.076, NSDV:0.010, ESDV:0.020
GPS,PNF436TRO,LA41.061655897400,LN20.483786155400,EL738.631000,--
--GS,PNF436TRO,N 4551242.3824,E 484528.0463,EL694.4886,--
--GT,PNF436TRO,SW2126,ST554939000,EW2126,ET554939000
--HSDV:0.022, VSDV:0.030, STATUS:FIXED, SATS:14, PDOP:2.490, HDOP:0.900, VDOP:2.322, TDOP:2.246, GDOP:1.076, NSDV:0.010, ESDV:0.020
GPS,PNF437TRO,LA41.061654990200,LN20.483761587800,EL738.589000,--
--GS,PNF437TRO,N 4551242.1150,E 484522.3139,EL694.4470,--
--GT,PNF437TRO,SW2126,ST554954000,EW2126,ET554954000
--HSDV:0.022, VSDV:0.030, STATUS:FIXED, SATS:15, PDOP:2.918, HDOP:0.800, VDOP:2.806, TDOP:2.567, GDOP:1.388, NSDV:0.010, ESDV:0.020
GPS,PNF438TRO,LA41.061654116600,LN20.483740893200,EL738.613000,--
--GS,PNF438TRO,N 4551241.8561,E 484517.4852,EL694.4713,--
--GT,PNF438TRO,SW2126,ST554970000,EW2126,ET554970000
--HSDV:0.022, VSDV:0.030, STATUS:FIXED, SATS:15, PDOP:2.031, HDOP:0.800, VDOP:1.867, TDOP:1.869, GDOP:0.796, NSDV:0.010, ESDV:0.020
GPS,PNF439TRO,LA41.061653608400,LN20.483719707200,EL738.618000,--
--GS,PNF439TRO,N 4551241.7101,E 484512.5420,EL694.4767,--
--GT,PNF439TRO,SW2126,ST554985000,EW2126,ET554985000
--HSDV:0.022, VSDV:0.030, STATUS:FIXED, SATS:15, PDOP:2.031, HDOP:0.800, VDOP:1.867, TDOP:1.869, GDOP:0.796, NSDV:0.010, ESDV:0.020
GPS,PNF440TRO,LA41.061652764800,LN20.483695089200,EL738.624000,--
--GS,PNF440TRO,N 4551241.4624,E 484506.7979,EL694.4831,--
--GT,PNF440TRO,SW2126,ST555000000,EW2126,ET555000000
--HSDV:0.022, VSDV:0.030, STATUS:FIXED, SATS:15, PDOP:2.031, HDOP:0.800, VDOP:1.867, TDOP:1.869, GDOP:0.796, NSDV:0.010, ESDV:0.020
GPS,PNF441TRO,LA41.061653489000,LN20.483681203400,EL738.596000,--
--GS,PNF441TRO,N 4551241.6929,E 484503.5588,EL694.4553,--
--GT,PNF441TRO,SW2126,ST555013000,EW2126,ET555013000
--HSDV:0.014, VSDV:0.010, STATUS:FIXED, SATS:15, PDOP:2.028, HDOP:0.800, VDOP:1.864, TDOP:1.866, GDOP:0.795, NSDV:0.010, ESDV:0.010
GPS,PNF442TRO,LA41.061654897800,LN20.483670578600,EL738.585000,--
--GS,PNF442TRO,N 4551242.1328,E 484501.0809,EL694.4444,--
--GT,PNF442TRO,SW2126,ST555027000,EW2126,ET555027000
--HSDV:0.022, VSDV:0.030, STATUS:FIXED, SATS:15, PDOP:2.028, HDOP:0.800, VDOP:1.864, TDOP:1.866, GDOP:0.795, NSDV:0.010, ESDV:0.020
GPS,PNF443TRO,LA41.061656367200,LN20.483664010400,EL738.606000,--
--GS,PNF443TRO,N 4551242.5894,E 484499.5495,EL694.4655,--
--GT,PNF443TRO,SW2126,ST555039000,EW2126,ET555039000
--HSDV:0.014, VSDV:0.010, STATUS:FIXED, SATS:15, PDOP:2.028, HDOP:0.800, VDOP:1.864, TDOP:1.866, GDOP:0.795, NSDV:0.010, ESDV:0.010
GPS,PNF444TRO,LA41.061657642200,LN20.483663877200,EL738.625000,--
--GS,PNF444TRO,N 4551242.9827,E 484499.5193,EL694.4845,--
--GT,PNF444TRO,SW2126,ST555050000,EW2126,ET555050000
--HSDV:0.014, VSDV:0.010, STATUS:FIXED, SATS:15, PDOP:2.028, HDOP:0.800, VDOP:1.864, TDOP:1.866, GDOP:0.795, NSDV:0.010, ESDV:0.010
GPS,PNF445P,LA41.061701355800,LN20.483848897400,EL738.514000,--
--GS,PNF445P,N 4551256.3719,E 484542.7148,EL694.3701,--
--GT,PNF445P,SW2126,ST555113000,EW2126,ET555113000
--HSDV:0.014, VSDV:0.010, STATUS:FIXED, SATS:14, PDOP:2.467, HDOP:0.900, VDOP:2.297, TDOP:2.226, GDOP:1.064, NSDV:0.010, ESDV:0.010
GPS,PNF446P,LA41.061727751600,LN20.483844336800,EL738.586000,--
--GS,PNF446P,N 4551264.5159,E 484541.6686,EL694.4418,--
--GT,PNF446P,SW2126,ST555133000,EW2126,ET555133000
--HSDV:0.014, VSDV:0.010, STATUS:FIXED, SATS:14, PDOP:2.464, HDOP:0.900, VDOP:2.294, TDOP:2.223, GDOP:1.063, NSDV:0.010, ESDV:0.010
GPS,PNF447P,LA41.061751303400,LN20.483839624400,EL738.636000,--
--GS,PNF447P,N 4551271.7827,E 484540.5849,EL694.4916,--
--GT,PNF447P,SW2126,ST555152000,EW2126,ET555152000

--HSDV:0.014, VSDV:0.010, STATUS:FIXED, SATS:14, PDOP:2.461, HDOP:0.900, VDOP:2.291, TDOP:2.221, GDOP:1.061, NSDV:0.010, ESDV:0.010
GPS,PNF448SX,LA41.061758979800,LN20.483834333600,EL738.819000,--
--GS,PNF448SX,N 4551274.1531,E 484539.3557,EL694.6746,--
--GT,PNF448SX,SW2126,ST555170000,EW2126,ET555170000
--HSDV:0.014, VSDV:0.010, STATUS:FIXED, SATS:14, PDOP:2.461, HDOP:0.900, VDOP:2.291, TDOP:2.221, GDOP:1.061, NSDV:0.010, ESDV:0.010
GPS,PNF449P,LA41.061766821800,LN20.483835980000,EL738.667000,--
--GS,PNF449P,N 4551276.5711,E 484539.7451,EL694.5225,--
--GT,PNF449P,SW2126,ST555188000,EW2126,ET555188000
--HSDV:0.014, VSDV:0.010, STATUS:FIXED, SATS:14, PDOP:2.458, HDOP:0.900, VDOP:2.287, TDOP:2.217, GDOP:1.060, NSDV:0.010, ESDV:0.010
GPS,PNF450P,LA41.061782334200,LN20.483832251600,EL738.687000,--
--GS,PNF450P,N 4551281.3577,E 484538.8857,EL694.5423,--
--GT,PNF450P,SW2126,ST555204000,EW2126,ET555204000
--HSDV:0.014, VSDV:0.010, STATUS:FIXED, SATS:13, PDOP:2.935, HDOP:0.900, VDOP:2.794, TDOP:2.588, GDOP:1.385, NSDV:0.010, ESDV:0.010
GPS,PNF451P,LA41.061797988800,LN20.483827416200,EL738.724000,--
--GS,PNF451P,N 4551286.1887,E 484537.7681,EL694.5792,--
--GT,PNF451P,SW2126,ST555222000,EW2126,ET555222000
--HSDV:0.014, VSDV:0.010, STATUS:FIXED, SATS:14, PDOP:2.453, HDOP:0.900, VDOP:2.282, TDOP:2.214, GDOP:1.057, NSDV:0.010, ESDV:0.010
GPS,PNF452P,LA41.061815961800,LN20.483822058200,EL738.744000,--
--GS,PNF452P,N 4551291.7351,E 484536.5301,EL694.5991,--
--GT,PNF452P,SW2126,ST555240000,EW2126,ET555240000
--HSDV:0.014, VSDV:0.010, STATUS:FIXED, SATS:14, PDOP:2.524, HDOP:0.900, VDOP:2.358, TDOP:2.265, GDOP:1.114, NSDV:0.010, ESDV:0.010
GPS,PNF453P,LA41.061839412800,LN20.483813876000,EL738.765000,--
--GS,PNF453P,N 4551298.9726,E 484534.6369,EL694.6199,--
--GT,PNF453P,SW2126,ST555258000,EW2126,ET555258000
--HSDV:0.014, VSDV:0.010, STATUS:FIXED, SATS:13, PDOP:2.447, HDOP:0.900, VDOP:2.276, TDOP:2.209, GDOP:1.054, NSDV:0.010, ESDV:0.010
GPS,PNF454P,LA41.061856545800,LN20.483807537000,EL738.782000,--
--GS,PNF454P,N 4551304.2604,E 484533.1695,EL694.6368,--
--GT,PNF454P,SW2126,ST555275000,EW2126,ET555275000
--HSDV:0.014, VSDV:0.010, STATUS:FIXED, SATS:13, PDOP:2.447, HDOP:0.900, VDOP:2.275, TDOP:2.208, GDOP:1.054, NSDV:0.010, ESDV:0.010
GPS,PNF455SX,LA41.061853555400,LN20.483804900000,EL738.931000,--
--GS,PNF455SX,N 4551303.3394,E 484532.5523,EL694.7859,--
--GT,PNF455SX,SW2126,ST555292000,EW2126,ET555292000
--HSDV:0.022, VSDV:0.030, STATUS:FIXED, SATS:13, PDOP:2.553, HDOP:1.000, VDOP:2.349, TDOP:2.300, GDOP:1.109, NSDV:0.010, ESDV:0.020
GPS,PNF456P,LA41.061876488000,LN20.483799237200,EL738.814000,--
--GS,PNF456P,N 4551310.4157,E 484531.2465,EL694.6687,--
--GT,PNF456P,SW2126,ST555319000,EW2126,ET555319000
--HSDV:0.014, VSDV:0.020, STATUS:FIXED, SATS:14, PDOP:2.080, HDOP:0.800, VDOP:1.920, TDOP:1.860, GDOP:0.932, NSDV:0.010, ESDV:0.010
GPS,PNF457P,LA41.061899015600,LN20.483789439200,EL738.792000,--
--GS,PNF457P,N 4551317.3692,E 484528.9757,EL694.6466,--
--GT,PNF457P,SW2126,ST555336000,EW2126,ET555336000
--HSDV:0.014, VSDV:0.020, STATUS:FIXED, SATS:13, PDOP:1.950, HDOP:1.000, VDOP:1.674, TDOP:1.794, GDOP:0.765, NSDV:0.010, ESDV:0.010
GPS,PNF458P,LA41.061921420200,LN20.483778350600,EL738.835000,--
--GS,PNF458P,N 4551324.2854,E 484526.4038,EL694.6895,--
--GT,PNF458P,SW2126,ST555354000,EW2126,ET555354000
--HSDV:0.014, VSDV:0.020, STATUS:FIXED, SATS:13, PDOP:2.346, HDOP:0.900, VDOP:2.166, TDOP:2.068, GDOP:1.107, NSDV:0.010, ESDV:0.010
GPS,PNF459P,LA41.061943767800,LN20.483766677000,EL738.880000,--
--GS,PNF459P,N 4551331.1843,E 484523.6953,EL694.7344,--
--GT,PNF459P,SW2126,ST555373000,EW2126,ET555373000
--HSDV:0.014, VSDV:0.020, STATUS:FIXED, SATS:13, PDOP:1.919, HDOP:0.800, VDOP:1.744, TDOP:1.745, GDOP:0.797, NSDV:0.010, ESDV:0.010
GPS,PNF460SX,LA41.061944894000,LN20.483762245400,EL739.049000,--
--GS,PNF460SX,N 4551331.5339,E 484522.6622,EL694.9034,--
--GT,PNF460SX,SW2126,ST555392000,EW2126,ET555392000
--HSDV:0.014, VSDV:0.010, STATUS:FIXED, SATS:13, PDOP:2.387, HDOP:1.000, VDOP:2.167, TDOP:2.114, GDOP:1.108, NSDV:0.010, ESDV:0.010
GPS,PNF461P,LA41.061962605400,LN20.483756312000,EL738.874000,--
--GS,PNF461P,N 4551336.9999,E 484521.2898,EL694.7283,--
--GT,PNF461P,SW2126,ST555415000,EW2126,ET555415000
--HSDV:0.014, VSDV:0.010, STATUS:FIXED, SATS:14, PDOP:2.130, HDOP:0.900, VDOP:1.931, TDOP:1.912, GDOP:0.939, NSDV:0.010, ESDV:0.010
GPS,PNF462P,LA41.061986999000,LN20.483742705800,EL738.908000,--
--GS,PNF462P,N 4551344.5309,E 484518.1318,EL694.7622,--
--GT,PNF462P,SW2126,ST555436000,EW2126,ET555436000
--HSDV:0.014, VSDV:0.020, STATUS:FIXED, SATS:12, PDOP:2.464, HDOP:0.900, VDOP:2.294, TDOP:2.155, GDOP:1.196, NSDV:0.010, ESDV:0.010
GPS,PNF463P,LA41.062011381200,LN20.483729179400,EL738.924000,--
--GS,PNF463P,N 4551352.0584,E 484514.9925,EL694.7781,--
--GT,PNF463P,SW2126,ST555467000,EW2126,ET555467000
--HSDV:0.014, VSDV:0.010, STATUS:FIXED, SATS:14, PDOP:2.066, HDOP:0.900, VDOP:1.860, TDOP:1.870, GDOP:0.878, NSDV:0.010, ESDV:0.010
GPS,PNF464P,LA41.062035911000,LN20.483715837800,EL738.939000,--
--GS,PNF464P,N 4551359.6312,E 484511.8963,EL694.7930,--
--GT,PNF464P,SW2126,ST555486000,EW2126,ET555486000
--HSDV:0.014, VSDV:0.020, STATUS:FIXED, SATS:14, PDOP:2.065, HDOP:0.900, VDOP:1.858, TDOP:1.869, GDOP:0.877, NSDV:0.010, ESDV:0.010
GPS,PNF465P,LA41.062058258600,LN20.483703306200,EL738.953000,--
--GS,PNF465P,N 4551366.5306,E 484508.9877,EL694.8069,--
--GT,PNF465P,SW2126,ST555506000,EW2126,ET555506000
--HSDV:0.014, VSDV:0.010, STATUS:FIXED, SATS:14, PDOP:2.064, HDOP:0.900, VDOP:1.857, TDOP:1.868, GDOP:0.876, NSDV:0.010, ESDV:0.010
GPS,PNF466P,LA41.062087557200,LN20.483686903400,EL739.015000,--
--GS,PNF466P,N 4551375.5759,E 484505.1806,EL694.8688,--
--GT,PNF466P,SW2126,ST555527000,EW2126,ET555527000
--HSDV:0.014, VSDV:0.010, STATUS:FIXED, SATS:13, PDOP:2.062, HDOP:0.900, VDOP:1.855, TDOP:1.866, GDOP:0.876, NSDV:0.010, ESDV:0.010
GPS,PNF467P,LA41.062115193800,LN20.483671886000,EL739.097000,--
--GS,PNF467P,N 4551384.1079,E 484501.6957,EL694.9507,--
--GT,PNF467P,SW2126,ST555545000,EW2126,ET555545000
--HSDV:0.014, VSDV:0.010, STATUS:FIXED, SATS:14, PDOP:1.779, HDOP:0.700, VDOP:1.636, TDOP:1.589, GDOP:0.800, NSDV:0.010, ESDV:0.010
GPS,PNF468P,LA41.062142250200,LN20.483656479200,EL739.164000,--
--GS,PNF468P,N 4551392.4612,E 484498.1195,EL695.0176,--
--GT,PNF468P,SW2126,ST555566000,EW2126,ET555566000
--HSDV:0.014, VSDV:0.010, STATUS:FIXED, SATS:16, PDOP:1.683, HDOP:0.700, VDOP:1.530, TDOP:1.525, GDOP:0.710, NSDV:0.010, ESDV:0.010
GPS,PNF469P,LA41.062171140800,LN20.483640186800,EL739.267000,--
--GS,PNF469P,N 4551401.3806,E 484494.3379,EL695.1205,--
--GT,PNF469P,SW2126,ST555587000,EW2126,ET555587000
--HSDV:0.014, VSDV:0.010, STATUS:FIXED, SATS:16, PDOP:1.683, HDOP:0.700, VDOP:1.531, TDOP:1.526, GDOP:0.711, NSDV:0.010, ESDV:0.010
GPS,PNF470P,LA41.062176107600,LN20.483636439200,EL739.262000,--
--GS,PNF470P,N 4551402.9145,E 484493.4669,EL695.1155,--
--GT,PNF470P,SW2126,ST555600000,EW2126,ET555600000
--HSDV:0.014, VSDV:0.010, STATUS:FIXED, SATS:16, PDOP:1.684, HDOP:0.700, VDOP:1.532, TDOP:1.527, GDOP:0.711, NSDV:0.010, ESDV:0.010
GPS,PNF471P,LA41.062182479000,LN20.483625233000,EL739.280000,--
--GS,PNF471P,N 4551404.8854,E 484490.8568,EL695.1336,--
--GT,PNF471P,SW2126,ST555613000,EW2126,ET555613000
--HSDV:0.014, VSDV:0.010, STATUS:FIXED, SATS:15, PDOP:1.684, HDOP:0.700, VDOP:1.532, TDOP:1.527, GDOP:0.711, NSDV:0.010, ESDV:0.010
GPS,PNF472P,LA41.062186424000,LN20.483616085400,EL739.325000,--
--GS,PNF472P,N 4551406.1069,E 484488.7253,EL695.1787,--
--GT,PNF472P,SW2126,ST555626000,EW2126,ET555626000
--HSDV:0.028, VSDV:0.030, STATUS:FIXED, SATS:15, PDOP:1.684, HDOP:0.700, VDOP:1.532, TDOP:1.527, GDOP:0.711, NSDV:0.020, ESDV:0.020
GPS,PNF473P,LA41.062189704200,LN20.483602638200,EL739.341000,--
--GS,PNF473P,N 4551407.1255,E 484485.5903,EL695.1949,--
--GT,PNF473P,SW2126,ST555642000,EW2126,ET555642000
--HSDV:0.028, VSDV:0.030, STATUS:FIXED, SATS:15, PDOP:1.803, HDOP:0.700, VDOP:1.662, TDOP:1.637, GDOP:0.757, NSDV:0.020, ESDV:0.020
GPS,PNF474P,LA41.062190985800,LN20.483592290000,EL739.376000,--
--GS,PNF474P,N 4551407.5261,E 484483.1769,EL695.2300,--
--GT,PNF474P,SW2126,ST555655000,EW2126,ET555655000
--HSDV:0.028, VSDV:0.030, STATUS:FIXED, SATS:15, PDOP:1.803, HDOP:0.700, VDOP:1.662, TDOP:1.637, GDOP:0.757, NSDV:0.020, ESDV:0.020
GPS,PNF475P,LA41.062191051200,LN20.483581646600,EL739.424000,--
--GS,PNF475P,N 4551407.5517,E 484480.6939,EL695.2782,--
--GT,PNF475P,SW2126,ST555666000,EW2126,ET555666000
--HSDV:0.014, VSDV:0.010, STATUS:FIXED, SATS:15, PDOP:1.803, HDOP:0.700, VDOP:1.662, TDOP:1.637, GDOP:0.757, NSDV:0.010, ESDV:0.010
GPS,PNF476P,LA41.062190862200,LN20.483574557600,EL739.458000,--
--GS,PNF476P,N 4551407.4970,E 484479.0399,EL695.3123,--
--GT,PNF476P,SW2126,ST555697000,EW2126,ET555697000
--HSDV:0.028, VSDV:0.030, STATUS:FIXED, SATS:15, PDOP:1.803, HDOP:0.700, VDOP:1.662, TDOP:1.637, GDOP:0.757, NSDV:0.020, ESDV:0.020
GPS,PNF477P,LA41.062188819200,LN20.483565957200,EL739.456000,--
--GS,PNF477P,N 4551406.8712,E 484477.0320,EL695.3104,--
--GT,PNF477P,SW2126,ST555711000,EW2126,ET555711000
--HSDV:0.014, VSDV:0.010, STATUS:FIXED, SATS:15, PDOP:1.803, HDOP:0.700, VDOP:1.662, TDOP:1.637, GDOP:0.757, NSDV:0.010, ESDV:0.010
GPS,PNF478P,LA41.062176024200,LN20.483542991600,EL739.445000,--
--GS,PNF478P,N 4551402.9364,E 484471.6655,EL695.3000,--
--GT,PNF478P,SW2126,ST555748000,EW2126,ET555748000
--HSDV:0.014, VSDV:0.010, STATUS:FIXED, SATS:14, PDOP:1.916, HDOP:0.700, VDOP:1.784, TDOP:1.747, GDOP:0.787, NSDV:0.010, ESDV:0.010
GPS,PNF479TRO,LA41.062172353400,LN20.483560725200,EL739.598000,--
--GS,PNF479TRO,N 4551401.7951,E 484475.8003,EL695.4527,--
--GT,PNF479TRO,SW2126,ST555777000,EW2126,ET555777000
--HSDV:0.028, VSDV:0.030, STATUS:FIXED, SATS:13, PDOP:2.165, HDOP:0.800, VDOP:2.012, TDOP:1.965, GDOP:0.909, NSDV:0.020, ESDV:0.020
GPS,PNF480TRO,LA41.062180123400,LN20.483573070200,EL739.605000,--
--GS,PNF480TRO,N 4551404.1855,E 484478.6856,EL695.4594,--
--GT,PNF480TRO,SW2126,ST555792000,EW2126,ET555792000
--HSDV:0.028, VSDV:0.030, STATUS:FIXED, SATS:14, PDOP:1.802, HDOP:0.700, VDOP:1.660, TDOP:1.635, GDOP:0.757, NSDV:0.020, ESDV:0.020
GPS,PNF481TRO,LA41.062178483000,LN20.483588489600,EL739.568000,--
--GS,PNF481TRO,N 4551403.6716,E 484482.2819,EL695.4222,--
--GT,PNF481TRO,SW2126,ST555809000,EW2126,ET555809000
--HSDV:0.028, VSDV:0.040, STATUS:FIXED, SATS:11, PDOP:2.019, HDOP:0.800, VDOP:1.854, TDOP:1.841, GDOP:0.829, NSDV:0.020, ESDV:0.020
GPS,PNF482TRO,LA41.062172022800,LN20.483603896400,EL739.533000,--
--GS,PNF482TRO,N 4551401.6712,E 484485.8719,EL695.3871,--
--GT,PNF482TRO,SW2126,ST555826000,EW2126,ET555826000

--HSDV:0.028, VSDV:0.030, STATUS:FIXED, SATS:15, PDOP:1.690, HDOP:0.700, VDOP:1.538, TDOP:1.531, GDOP:0.716, NSDV:0.020, ESDV:0.020
GPS,PNF483BAZEN,LA41.061704313200,LN20.483659043000,EL739.367000,--
--GS,PNF483BAZEN,N 4551257.3806,E 484498.4229,EL695.2260,--
--GT,PNF483BAZEN,SW2126,ST556062000,EW2126,ET556062000
--HSDV:0.028, VSDV:0.030, STATUS:FIXED, SATS:15, PDOP:1.812, HDOP:0.800, VDOP:1.626, TDOP:1.669, GDOP:0.706, NSDV:0.020, ESDV:0.020
GPS,PNF484BAZEN,LA41.061671795000,LN20.483670266600,EL739.313000,--
--GS,PNF484BAZEN,N 4551247.3449,E 484501.0195,EL695.1722,--
--GT,PNF484BAZEN,SW2126,ST556085000,EW2126,ET556085000
--HSDV:0.028, VSDV:0.020, STATUS:FIXED, SATS:16, PDOP:1.703, HDOP:0.700, VDOP:1.553, TDOP:1.550, GDOP:0.706, NSDV:0.020, ESDV:0.020
GPS,PNF485BAZEN,LA41.061680478200,LN20.483714774000,EL739.296000,--
--GS,PNF485BAZEN,N 4551250.0005,E 484511.4092,EL695.1544,--
--GT,PNF485BAZEN,SW2126,ST556108000,EW2126,ET556108000
--HSDV:0.022, VSDV:0.020, STATUS:FIXED, SATS:17, PDOP:1.598, HDOP:0.700, VDOP:1.437, TDOP:1.467, GDOP:0.634, NSDV:0.010, ESDV:0.020
GPS,PNF486BAZEN,LA41.061692487200,LN20.483775350000,EL739.361000,--
--GS,PNF486BAZEN,N 4551253.6738,E 484525.5500,EL695.2183,--
--GT,PNF486BAZEN,SW2126,ST556138000,EW2126,ET556138000
--HSDV:0.014, VSDV:0.010, STATUS:FIXED, SATS:14, PDOP:2.081, HDOP:0.900, VDOP:1.876, TDOP:1.867, GDOP:0.919, NSDV:0.010, ESDV:0.010
GPS,PNF487BAZEN,LA41.061725030000,LN20.483764253000,EL739.388000,--
--GS,PNF487BAZEN,N 4551263.7171,E 484522.9828,EL695.2451,--
--GT,PNF487BAZEN,SW2126,ST556173000,EW2126,ET556173000
--HSDV:0.028, VSDV:0.030, STATUS:FIXED, SATS:13, PDOP:2.080, HDOP:0.900, VDOP:1.875, TDOP:1.866, GDOP:0.918, NSDV:0.020, ESDV:0.020
GPS,PNF488BAZEN,LA41.061714981200,LN20.483712681200,EL739.313000,--
--GS,PNF488BAZEN,N 4551260.6438,E 484510.9441,EL695.1710,--
--GT,PNF488BAZEN,SW2126,ST556205000,EW2126,ET556205000
--HSDV:0.036, VSDV:0.040, STATUS:FIXED, SATS:13, PDOP:2.295, HDOP:1.000, VDOP:2.066, TDOP:2.094, GDOP:0.940, NSDV:0.020, ESDV:0.030

П Р И Л О З И

РЕПУБЛИКА СЕВЕРНА МАКЕДОНИЈА

ОПШТИНА ОХРИД

Сектор за урбанизам и управување на градежно земјиште
Одделение за спроведување на урбанистички планови

Број: 20-5880/2 од 09.07.2020 година

Изменување и дополнување на Детален урбанистички план за Урбана Заедница 17, Урбан Блок 17.4 Охрид
Плански Период 2013-2018

Одлука бр: 08-5867/22 од 12.05.2015 год.

Намена на градбата: Б5 - Хотели

К.О. Охрид 4 КП 5614/1 ; 6471/4 ; 5614/4 ; 5614/10 ; 6471/8

ИЗВОД за ГП 1.1 / Изменување и дополнување на ДУП за УЗ 17, УБ 17.4 / блок 3 / Охрид
(за изградба)

1. ГРАФИЧКИ ДЕЛ М 1: 1000

- содржина – копии од планска документација:
  - Синтезен план со легенда и
  - Табела со нумерички показатели за градежна парцела 1.1

2. ТЕКСТУАЛЕН ДЕЛ

- содржина – плански одредби:
  - Општи услови за изградба и користење на земјиштето и градбите
  - Посебни услови за изградба, развој и користење на земјиштето за градби кои важат за целиот плански опфат

НАПОМЕНА:

- **Со зонирањето и заштитните мерки предвидени со Планот за управување со светското природно и културно наследство на Охридскиот регион објавен во Сл.весник на РСМ бр.45/20 (примена на Планот за управување согласно член 2 став 1, став 4 и став 5 од Законот за управување со светското природно и културно наследство на Охридскиот регион), предметните парцели се во зона на крајбрежје, каде е забрането изградба на објекти од траен карактер, надградба и доградба на постојни или изградба на нови објекти за туристичко сместување, или пренамена на објекти за домување или помошни објекти за сместување на туристи;**

Графички изготвил-виш референт: Кристе Куциноски град.тех

Изготвил-соработник: Никола Точко д.и.а

Контролирал-раководител на одд.: Тихомир Дурнев д.г.и

Одобрил-пом.раководител на сектор: Бранко Арнаудовски д.и.а

ГРАДОНАЧАЛНИК
д-р Константин Георгиески

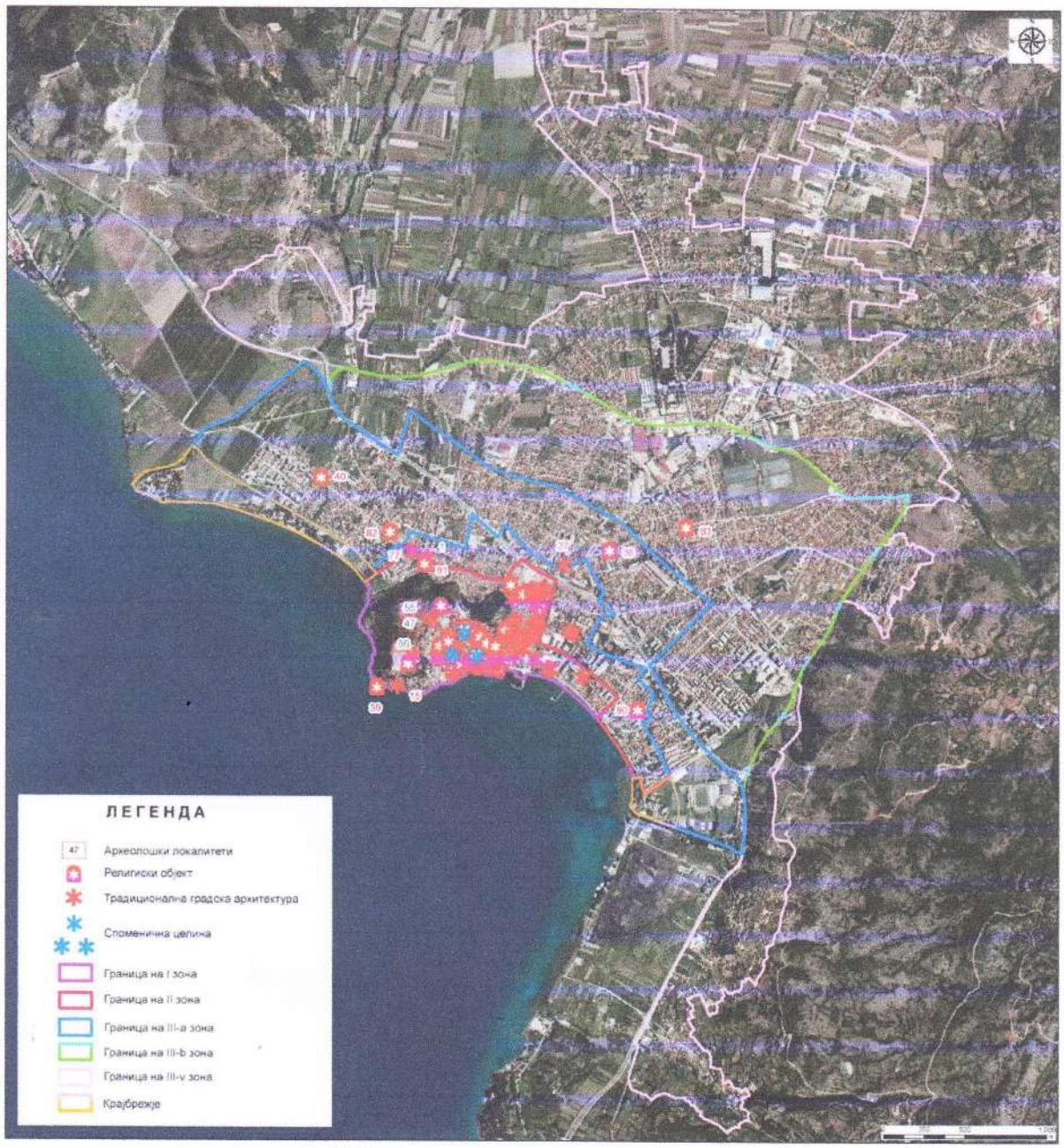

Заштитни зони во граници на ГУП на Охрид (културно наследство).

1. ГРАФИЧКИ ДЕЛ
(извод од ДУП)

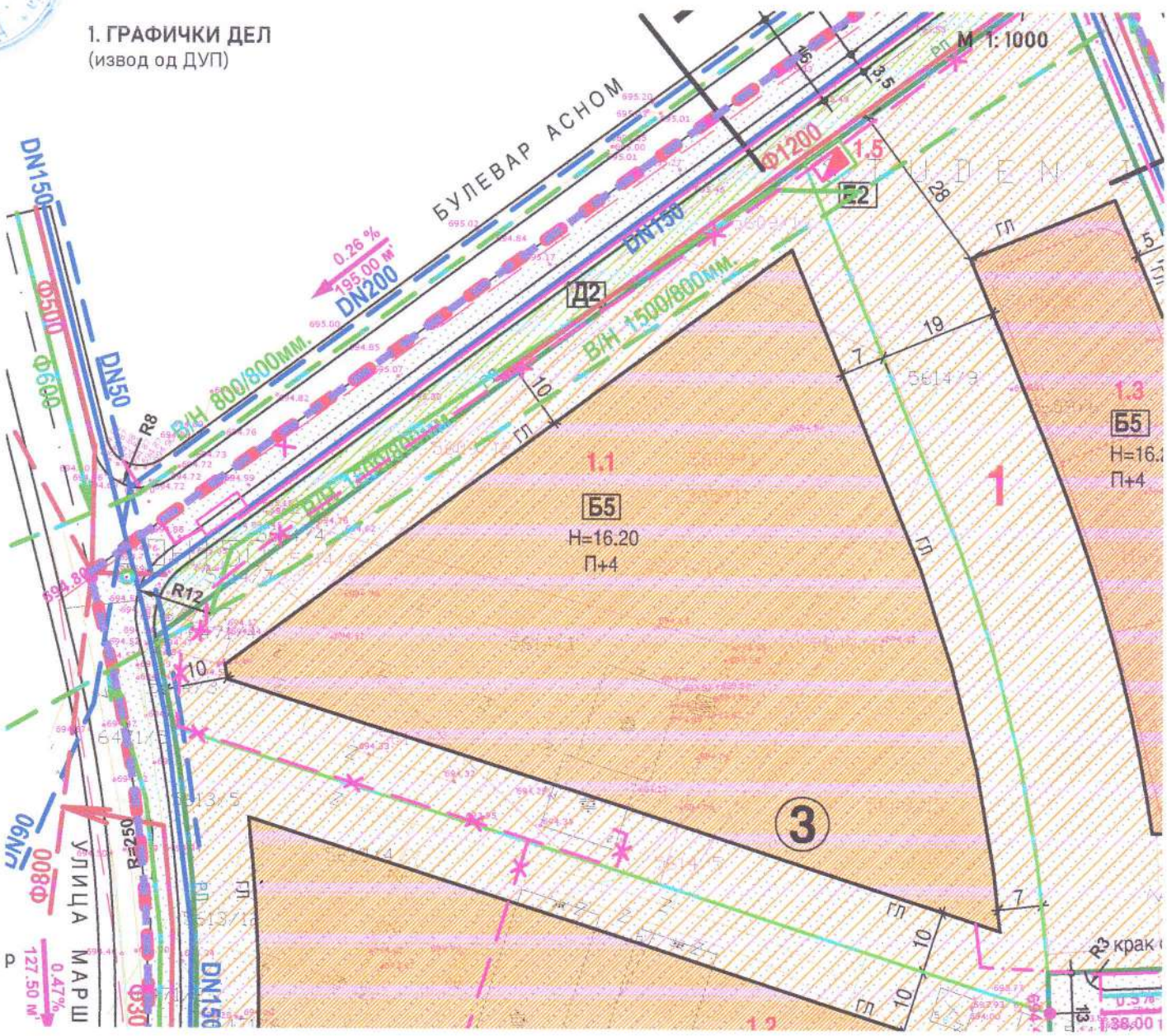

табела со нумерички показатели

Нумерација на ГП / КП	1. 1
Класа на намена / намена на објектот / компатабилни класи на намена/ максимална застапеност %	Б5 хотел Б1, Б2, Б3 и Б4 до 40%
Површина на парцела м2	10115
Површина за градба м2	5563
Вкупно изградена површина м2	27815
Максимална висина до венец м	В=16.20
Висина во катови	П+4
Тип на објект	самостоечки
Број на паркинг места	Согласно член 61 Правилник 63/12, 126/12, 19/13, 93/13 и 167/13

2.ТЕКСТУАЛЕН ДЕЛ

ОПШТИ УСЛОВИ ЗА ИЗГРАДБА

Општите услови за изградба важат за целата површина на планскиот опфат, освен во случаите каде што со посебните услови не е одредено поинаку.

Планскиот опфат кој е предмет на планот е составен од една (1) единица на градежно земјиште (1 блок). Границита на блокот се совпаѓа со оски на улици и граници на канал.

Во рамките на овој блок оформени се повеќе градежни парцели кој се ограничени со регулаторски линии (граница на градежна парцела и регулациона линија).

Градежните парцели како и самиот блок се воедно урбанистички единици за планирање.

Блокот е означен со голема бројка, а градежните парцели со двоцифрени мали броеви при што првиот број означува блок, а вториот број, број на градежна парцела, и според истото обележување се изработени нумеричките показатели по блок и градежни парцели.

Граница на градежна парцела како планска одредба во планот е линија на разграничување на носители на право на градење помеѓу две соседни парцели.

Градежната парцела се состои од површина за градење и дворно место.

Површината за градење преставува дел од градежната парцела согласно член 39. од Правилникот за стандарди и нормативи за урбанистичко планирање (Сл.весник на Р.Македонија бр.63/12, бр.126/12, бр. 19/13, бр.95/13 и бр.167/13).

Дворното место преставува дел од градежната парцела незафатен со површина за градење. При оформување на градежните парцели почитувани се граджните парцели предвидени со постојната планска документација.

Намената на земјиштето во рамките на планскиот опфат е уредена на ниво на градержна парцела и под истата се подразбира начинот на уредување, изградбата и употребата на градежното земјиште и на градбите согласно дејностите и актиавностите што се вршат и одвиваат во нив.

Класата на намени во рамките на планскиот опфат е обележана со име за секоја градежна парцела пооделно согласно член 30 од Правилникот за стандарди и нормативи за урбанситичко планирање (Сл.весник на Р.Македонија бр.63/12, бр.126/12, бр. 19/13, бр.95/13 и бр.167/13).

Во планскиот опфат кој се третира со Планот предвидени се следните класи на намени и тоа:

Б - комерцијални и деловни намени
Б5 - хотелски комплекси
Б5 - хотели (домување со хотелиерство по ГУП на Охрид)
Д - зеленило и рекреација
Д2 - заштитно зеленило
Е - инфраструктура
Е2- комунална супраструктура (трафостаница)

Во рамките на класата на намена Б5-хотели (домување со хотелиерство по ГУП на град Охрид) се дава можност од компатибилна класа на намена: Б2(големи трговски единици), Б3(големи угостителски единици) и Б4(деловни простори) и истите не смеат да изнесуваат повеќе од 40% од основната класа на намена.

Во рамките на класата на намена Б5-хотелски комплекси се дава можност од компатибилна класа на намена: Б1(мали комерцијални и деловни намени), Б2(големи трговски единици), Б3(големи угостителски единици) , Б4(деловни простори),В3(култура) и Д3(спорт и рекреација) и истите не смеат да изнесуваат повеќе од 40% од основната класа на намена.

Површината за градење е планска одредба со која во планот се утврдува делот од градежната парцела која се предвидува за градење на градбите и истата е дефинирана во рамките на една градежна парцела и со овој план во една површина за градење може да се гради само една градба.

Исклучок од оваа одредба се градежните парцели 1.1. и 1.2. кој во планот се третирани како комплексни градби кој може да бидат составени од повеќе површини за градење во една градежна парцела согласно член 39 став 4 од Правилникот за стандарди и

нормативи за урбанситичко планирање (Сл.весник на Р.Македонија бр63/12, бр.126/12, бр. 19/13, бр.95/13 и бр.167/13).

Поедините градби во рамките на дадената можна површина за градење во градежните парцели 1.1 и 1.2 ќе се дефинираат со изработка на архитектонско урбанистички проект согласно член 51 став 1 од Законот за просторно и урбанистичко планирање (Сл.весник на Р.Македонија бр. 51/05, бр. 137/07, бр. 91/09, бр.124/10, бр.18/11 ,бр.53/11 ,бр.144/12, бр. 55/13 и бр.163/13).

Градежна линија е планска одредба која преставува граница на површината за градење во градежната парцела и ја дефинира просторната граница до која градбата може да се гради.

Градежната линија во рамките на планот се предвидува со дозволени пречекорувања од страна на издадените елементи од архитектонска пластика на градбите.

- Кога градежната линија не се совпаѓа со границата на градежната парцела не се дозволени пречекорувања на градежната линија на било која висина од вертикалната рамнина чијшто пресек со теренот се совпаѓа со границата на градежната парцела.
- За градби со меѓусебни растојанија поголеми од 20 м. по правило нема општи ограничувања за употребата на архитектонската пластика.

Максималната висина за градба во планот се изразува како вертикално растојание помеѓу тротоарот и завршниот венец на градбата во должни метри и истата се надополнува со планска одредба која го ограничува бројот на спратови кој може да се гради во одредената височина, при што најмалата спратна височина со која се пресметува бројот на спратови, мерено од плоча до плоча за домување е 2,90 м, а за деловна дејност 3,40 м.

Во планот се уредува висинската кота на приземната плоча на градбите т.н. нулта плоча и не е дозволено поместување на нултата плоча под котата на теренот.

Со планот предвидени се четири нови површини за градба и за истите е дефинирана максималната височина во метри и во број на катови, и тоа 16.20 м. (П+4).

За истите предвидена е максимална височина на слеме од 4 м. и истата преставува највисока точка на кровната конструкција.

Од максималната височина на слемето и дозволената силуета на покривот може да отстапуваат други делови на градбите и тоа:

- кули покривни бани, стакларници и издадени покривни елементи, одаци,вентилациони канали, лифтовски куќички, вертикални комуникации и сите технички и технолошки институции, и
- сите архитектонски декоратиавни елементи со кои не се обзидува или оформува затворен корисен простор, над котата на горниот венец, односно над дозволената силуета на покривот.

Процент на изграденост на земјиштето е урбанситичка величина која ја покажува густината на изграденост, односно колкав дел од градежното земјиште е зафатен со градба. Процентот на изграденост на земјиштето се пресметува како однос помеѓу површината на земјиштето под градба и вкупната површина на градежно земјиште, изразено во проценти.

Во површината под градба се подразбира површината ограничена со надворешни ѕидови и столбови на градбата во висина на приземната плоча, без надворешни тераси, скали, рампи, и сл.

Процентот на изграденост во рамките на планот е во рамките на дозволените за предвидената класа на намени и истата е пресметана на ниво на градежна парцела, блок (плански опфат).

Коефициент на искористеност на земјиштето е урбанистичка величина која го покажува интезитетот на изграденост на градежното земјиште. Истиот се пресметтува како однос па вкупната изградена површина и вкупната површина на градежното земјиште. Под вкупна изградена површина се сметаат површините на сите надземни етапи.

Коефициентот на искористеност на земјиштето во рамките на планот е во рамките на дозволениот за предвидената класа на намена и истата е пресметана на ниво на градежна парцела, блок (плански опфат).

Предвидените градежни парцели може да се оградуваат, а типот и висината на оградата ќе се определи според намената на градбата и други барања за заштита.

За градежните парцели кои се на агол меѓу две улици, задолжително е оградата да ја следи сверичната линија на тротоарот или под агол од 45° со што се обезбедува прегледност на движењата на возилата и пешачките движења.

Сообраќајот кој го опслужува урбаниот опфат, а е третиран со ГУП на град Охрид од 2006 година во планот е презентиран согласно дадените смерници од наведениот ГУП.

Останатата сообраќајна мрежа во планскиот опфат е планирана и димензионирана согласно стандардите и нормативите од областа на сообраќајот дадени во Правилникот за стандарди и нормативи за урбанистичко планирање (Сл.весник на Р.М. бр. 63/12, бр.126/12, бр. 19/13, бр.95/13 и бр.167/13).

До секоја градежна парцела е обезбеден посебен пристап со возило од секундарна улична мрежа.

Потребата од паркинг простор за сите предвидени градби во рамките на планскиот опфат се планира да се задоволува во рамките на сопствената парцела и тоа е основниот услов за достигнување на максималната површина за изградба и максималната висина.

Критериумите за одредување на потребен број места ќе се применуваат според одредбите на член 61 од Правилникот за стандарди и нормативи за урбанистичко планирање (Сл. весник на Р.М. бр. 63/12, бр.126/12, бр. 19/13, бр.95/13 и бр.167/13).

Потребниот број на паркинг места за градежните парцели 1.1 и 1.2 ќе се определат со изготвување на архитектонско урбанистички проект а за градежните парцели 1.3 и 1.4 со изработка на основните проекти.

Составен дел на планот се и конкретните мерки за создавање услови за непречено движење на инвалидизирани лица во рамките на планскиот опфат.

Создавање на услови за непречено движење на инвалидизирани лица треба да се во согласност со член 78 од Правилникот за стандарди и нормативи за урбанистичко планирање (Сл.весник на Р.Македонија . бр. 63/12, бр.126/12, бр. 19/13, бр.95/13 и бр.167/13).

При планирање на елементите на уличната мрежа во урбанистичкиот план задолжително се предвидуваат рампи на секој пешачки премин за совладување наденивелацијата помеѓу тротоарот и коловзот.

Минималната широчина на рампата е 1 м, а оптималната широчина е 1,80 м.

Најголем наклон на рампата е 20% (1:5), а оптималниот наклон е 8,33% (1:).

Постојната и времената урбана опрема на јавните пешачки површини не смее да преставува ахитетконска бариера и да го попречува или отежнува сообраќајот на пешаците а особено на инвалидизираните лица со колички.

Во предвидените класи на намени, задолжително се предвидуваат рампи за пристап за висинско совладување на денивелираните површини за комуникација на влезовите од градбите и внатрешни рампи во јавните и групните простории.

Во процесот на уредувањето на просторот перманентно треба да се применуваат мерки за одржување на содржините во урбаната средина, како и соодветни мерки за заштита на елементите на животна средина.
Тоа се врши со постојано одржување на фасадата на објектите во зависност од фасадната обработка, како и одржување на улиците, тротоарите, плоштадите, оформување и одржување на зелени површини, инсталациите, делот каде се лоцирани контејнерите за смет и сл.

Потребна е постојана активност на сопствениците и корисниците на објектите како и на комуналните претпријатија за постојано одржување на хигиената на објектите и околниот простор на соодветно ниво.

Рекламите и огласите не смеат да му пречат на нормалното одвивање на сообраќајот, да му штетат или да го менуваат изгледот на архитектонските објекти и групации, ниту да пречат на објектите поставени од јавен интерес како јавно осветлување, градски инсталации,табли со имиња на улици и сл.

Заради подобрување на безбедноста на сообраќајот треба да се организира дислоцирање на контејнерите за смет од површините на улиците и тротоарите и да се постават на посебно поплочени површини наменети за контејнери со оптимална хигиена на тие места. Притоа, растојанието од објектот до местото за контејнери треба да биде минимум 10 метри.

Локациите на заедничките контејнери и нивниот број ги определува со посебна одлука органот на управа на Општината. Локациите мораат да бидат достапни за возилата за подигање на контејнерите и уредени во согласност со оној, што ќе го евакуира ѓубрето во регионална, односно градска депонија.

Остранувањето на градежниот шут и поголеми количини на отпадоци ќе го вршат дирекно на своја сметка причинителите на истите и тоа дирекно во регионалната (градска) депонија под услови кои ќе ги одреди управувачот или сопственикот на депонијата.

Заради обезбедување на заштита од аерозагадување слободните површини околу објектите и предвиденото заштитно зеленило (Д2), кое што во појасот покрај каналот "Биљанини извори" има функција на тампон зона, да се уредат со вегетација од автохтони

видови, карактеристични за охридското поднебје со што ќе се подобрат микроклиматските услови на просторот.

Сите параметри за уредување на просторот во планскиот опфат кои не се опфатени во приложените општи услови за изградба на просторот одовој ДУП да бидат во согласност со Правилникот за стандарди и нормативи за урбанистичко планирање (Сл.весник на Р.Македонија бр. 63/12, бр.126/12, бр. 19/13, бр.95/13 и бр.167/13).

ПОСЕБНИ УСЛОВИ ЗА ИЗГРАДБА

Посебните услови за изградба се однесуваат за секоја градежна парцела во рамките на блокот (опфат) поединечно.

Планскиот опфат истовремено преставува блок и во рамките на истиот предвидени се вкупно 6 (шест) градежни парцели.

Природа на зафат

За сите градежни парцели во рамките на блокот се предвидуваат услови за идна градба.

Површината за градење во рамките на градежните парцели 1.1. и 1.2. кој во планот се третирани како комплексни градби кој може да бидат составени од повеќе површини за градење во една градежна парцела согласно член 39 став 4 од Правилникот за стандарди и нормативи за урбанситичко планирање (Сл.весник на Р.Македонија бр63/12, бр.126/12, бр. 19/13, бр.95/13 и бр.167/13).

Поедините градби во рамките на дадената можна површина за градење во градежните парцели 1.1 и 1.2 ќе се дефинираат со изработка на архитектонско урбанистички проект согласно член 51 став 1 од Законот за просторно и урбанистичко планирање (Сл.весник на Р.Македонија бр. 51/05, бр. 137/07, бр. 91/09, бр.124/10, бр.18/11 ,бр.53/11 ,бр.144/12, бр. 55/13 и бр.163/13).

Како основа за изработка на Архитектонско урбанистичките проекти за овие градежни парцели дозволениот максимален коефициент на искористеност е до 2,75 а максималниот процент на изграденост до 55 %.

Со Архитектонско урбанистичкиот проект за градежните парцели 1.1 и 1.2 во рамките на дадената површина за градба да се предвиди по една трафостаница со снага од 3 х 1000 кВА.

Точната местоположба на истите не е дадена во графичките прилози на планот, и истите ќе бидат определени со изготвување на Архитектонско урбанистичките проекти за горенаведените градежни парцели.

Класа на намени

Градбите во градежните парцели 1.3 и 1.4 се со класа на намена Б5- хотели (домување со хотелиерство по ГУП на Охрид)) се дава можност од компатибилна класа на намена: Б2(големи трговски единици), Б3(големи угостителски единици) и Б4(деловни простори) и истите не смеат да изнесуваат повеќе од 40% од основната класа на намена.

Максималниот дозволен прпцент на учество на единечната класа на намена ќе се определува согласно табела "2" која е составен дел на Правилникот за стандарди и нормативи за урбанситичко планирање (Сл.весник на Р.Македонија бр63/12, бр.126/12, бр. 19/13, бр.95/13 и бр.167/13).

Максимална висина на изградба

За градбите во градежните парцели 1.1, 1.2, 1.3 и 1.4 се предвидува максимална висина на изградба од 16.20 м. (П+4).

Пристапи, паркирање и гаражирање

За сите предвидени градежни парцели во рамките на блокот овозможен е колски пристап од секундарна сообраќајна мрежа.

Потребата од паркинг простор за сите предвидени градби во рамките на планскиот опфат се планира да се задоволува во рамките на сопствената парцела и тоа е основниот услов за достигнување на максималната површина за изградба и максималната висина.

Критериумите за одредување на потребен број места ќе се применуваат според одредбите на член 61 од Правилникот за стандарди и нормативи за урбанистичко планирање (Сл. весник на Р.М. бр. 63/12, бр.126/12, бр. 19/13, бр.95/13 и бр.167/13).

Потребниот број на паркинг места за градежните парцели 1.1 и 1.2 ќе се определат со изготвување на архитектонско урбанистички проект а за градежните парцели 1.3 и 1.4 со изработка на основните проекти.

Заштита на културно наследство

Задолжително да се применуваат обврските кои произлегуваат од режимот на заштита пропишан во Заштитно конзерваторските основи и од Законот за прогласување на старото градско јадро на Охрид за културно наследство од особено значење (Сл.Весник на Р.М. бр.47/11), а тоа се:

задолжителен археолошки надзор за време на изведување на земјените работи при реализација на планот и

задолжително добивање конзерваторско одобрение за сите интервенции на објектите во планскиот опфат.

ПОСТОЈНА ИНФРАСТРУКТУРА И ПРИКЛУЧОЦИ

Водоводна мрежа

По Булевар "АСНОМ" од северната страна во тротоарот постои водоводната линија Ф 200. За водоснабдување на делот околу каналот постои водоводна линија во зелениот просотор Ф 90 и 2" како што е прикажано на ситуација.

Фекална канализација

Во зелениот појас јужно од Бул. "АСНОМ", во просторот на Спортско рекреативниот центар "Билјанини Извори" постои **колекторот** со профил Ф 1200 од армриано бетонски цевки како што е прикажано на ситуацијата (1). Овој цевковод е од највисок ред од Системот за заштита на Охридското Езеро и врз него не смее да се изведуваат градежни објекти.

По Кеј Маршал Тито со Проектот за Еколошка заштита на Охридското Езеро е изведена нова фекална канализцијa која е приклучена во колекторот со профил Ф 500. Во зеленилото по Кеј Маршал Тито постои и секундарниот колектор со профил Ф 500 како што е прикажано на ситуацијата.

Атмосферска канализација

Во зелениот појас јужно од Бул. "АСНОМ", во просторот на Спортско рекреативниот центар "Билјанини Извори" со Проектот за Еколошка заштита на Охридското Езеро е изведен **магистрален атмосферски канал** како што е прикажано на ситуација (2). Овој армирано бетонски канал е со правоаголен профил со светол отвор 1.5 x 0.8 и 1.5 x 1.0 м. со дебелина на ѕидовите од 15 см. кој ги одведува атмосферските води во Охридското Езеро. магистралниот атмосферски канал е димензиониран за проток од 2 $м^3$/сек. е од највисок ред и врз него не смее да се изведуваат градежни објекти.

Од северната страна на Бул. "АСНОМ" во тротоарот постои армирано бетонски атмосферски канал како што е обележано на ситуација (3) со правоаголен профил со димензии В/Н 0.8 x 0.8 м. кој ги доведува атмосверските води во Охридското Езеро.

Електроенергетска инфраструктура

[illegible].

Телефонска мрежа

[illegible].

19.10.2020 10:16:03

Потврда за нарачка: 175379

Податоци за нарачателот

Име на компанија	GEO MARK
ЕМБС на компанија	6703437
Телефон на компанија	046/611-312
Име	Марјан
Презиме	Милошоски
Е-пошта	mmilososki@yahoo.com
Телефон	046/611-312

Улица	Димитар Влахов
Број	38
Поштенски број	6000
Град	Охрид
Држава	Р. Македонија

Податоци за нарачката

Име на продукт	Начин на превземање	Единечна цена	Кол.	Вкупна цена	Архивски број	Линк за превземање
Координати и надморска височина	Продукт во електронска форма	99.0 ден.	3.0	297.0 ден.	08-19/10262	Order_175379_GeodetskiTocki-KoordinatiNadmorskaVisocina_16030954551537rax.xlsx - Order_175379_GeodetskiTocki-KoordinatiNadmorskaVisocina_16030954551537rax.pdf
Вкупна цена:	297.0 + 15* = 312.0 ден.					

Начин на плаќање: Онлајн плаќање
Број на трансакција: 13291462
"* Електронскиот документ е валиден само кога се користи во електронска форма."
*Провизија за банка - процент од вкупна сума

Плаќањето е успешно завршено

Број на извршената трансакција: 3836769

Датум на валута
14.10.2020

Назив на налогодавач:
Марјан Милошоски
Димитар Влахов 38

Назив на налогопримач:
НРБМ
Буџет на РМ

Трансакциска сметка на

Трансакциска сметка на
100-0000000-630-95

Банка на налогодавач:

Банка на налогопримач:
AKN 5

Даночен број или ЕМБС:
6703437

Износ:
МКД 1404

Повикување на број:

Уплатна сметка:

Цел на плаќање:
Издавање на податоци во дигитална форма

Сметка на буџетски корисник:
2100100450-787-11

Приходна шифра и програма:
724116-20 ☐ преку МИПС

Потпис:

Датум на уплата: 14.10.2020

Место на плаќање: Интернет Casys cPay

Налог ПП50

ВКУПНО ЗА ПРИЈАВА	1242
АДМИНИСТРАТИВНА ТАКСА	0
ПРОВИЗИЈА	62
ЗАВЕРКА НА ГЕОДЕТСКИ ЕЛАБОРАТ	100.00
ВКУПНО ЗА НАПЛАТА	**1404**

MakEdit

19.10.2020 09:26:50

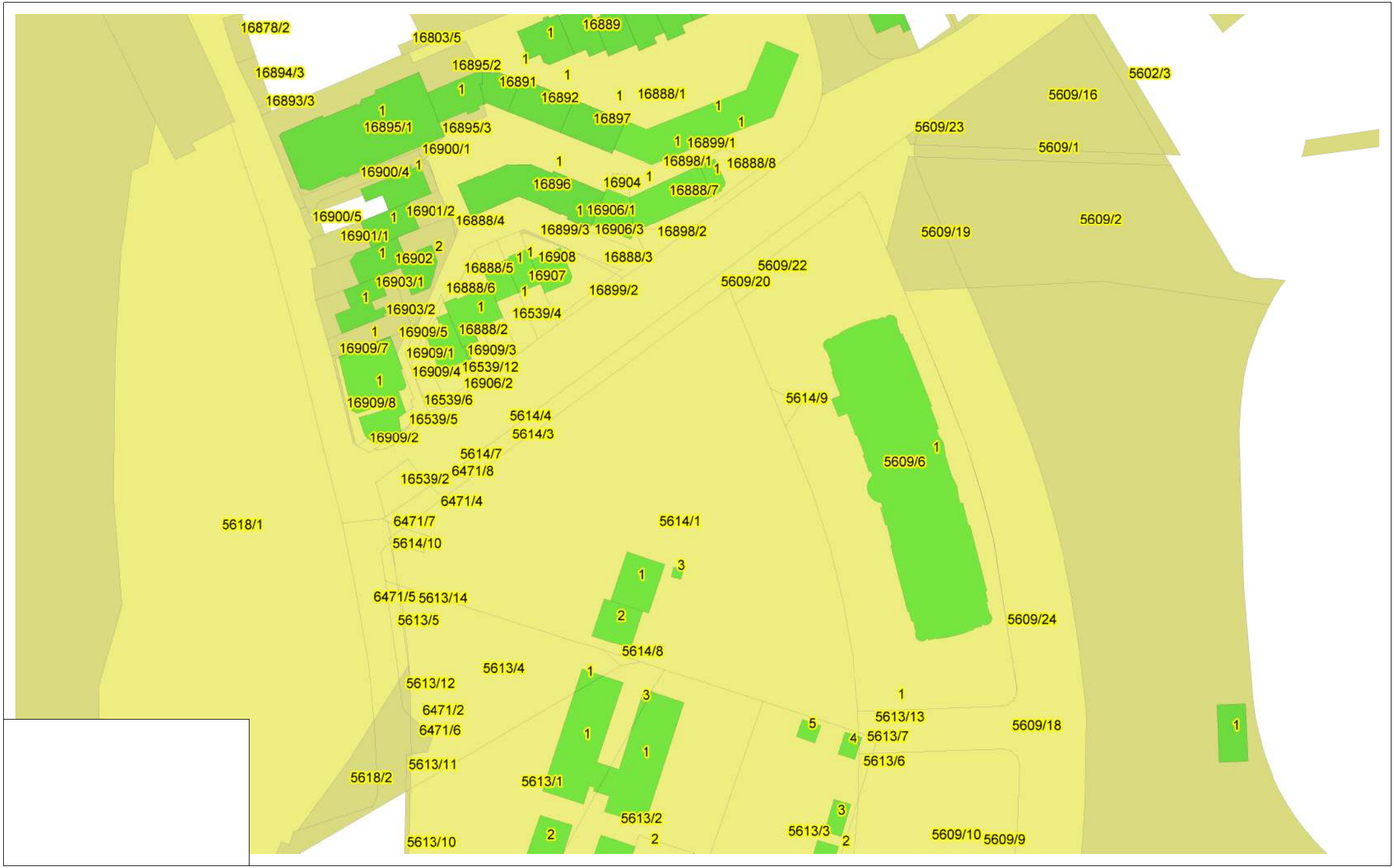

Printed with MakEdit

РЕПУБЛИКА СЕВЕРНА МАКЕДОНИЈА
АГЕНЦИЈА ЗА КАТАСТАР НА НЕДВИЖНОСТИ

КООРДИНАТИ НА ТОЧКИ ОД ГЕОДЕТСКАТА РЕФЕРЕНТНА МРЕЖА

Ознака (тип) на геодетска	Бр. на точка	Y	X	H
Градска полигонометриска точка	1602	7484827.781	4551469.053	695.9
Градска полигонометриска точка	1600	7484406.306	4551616.637	694.88
Градска полигонометриска точка	1606	7484339.597	4551305.048	694.61

РЕПУБЛИКА СЕВЕРНА МАКЕДОНИЈА
АГЕНЦИЈА ЗА КАТАСТАР НА НЕДВИЖНОСТИ
1110-82/2020 од 28.10.2020 09:40:00

Податоци за сертификатот на АКН на Р. Македонија
Издаден на: Elektronski Salter
Издавач: KibsTrust Qualified Certificate Services
Сериски број: 45 77 6d ca
Валиден до: 29.08.2021
Датум и час на потпишување: 28.10.2020 во 09:50:23
Документот е дигитално потпишан и е правно валиден

1110-82/2020

И З В Е С Т У В А Њ Е

за електронска заверка на геодетски елаборат

Извршена е електронска заверка на геодетскиот елаборат за Геодетски елаборат за ажурирана геодетска подлога, изработен од: ГЕО МАРК ДООЕЛ ОХРИД, заведена под број: 08-315/4 од 28.10.2020 година.
Со заверката се потврдува дека при изработката на геодетскиот елаборат се користени податоци од Геодетско - катастарскиот информационен систем.
Геодетскиот елаборат е доставен во електронска форма преку Е- шалтерот на Агенцијата за катастар на недвижности, на 28.10.2020 09:40:00 часот.

Службено лице

М.П. **ГЕО МАРК ДООЕЛ ОХРИД**

(име и презиме, потпис)

Д Г У „Г Е О М А Р К” ОХРИД ДООЕЛ

ул. „Димитар Влахов” бр. 57А/Лок.6 - Охрид

тел./фах. 046/611-312 ; моб. 070/304-908

деловоден број: 08-355/3
датум: 05.11.2020 год.

ГЕОДЕТСКИ ЕЛАБОРАТ
ЗА ГЕОДЕТСКИ РАБОТИ ЗА ПОСЕБНИ НАМЕНИ

НУМЕРИЧКИ ПОДАТОЦИ ЗА РЕАЛИЗАЦИЈА НА УРБАНИСТИЧКИ ПЛАНОВИ И УРБАНИСТИЧКО – ПЛАНСКА ДОКУМЕНТАЦИЈА ВО ПОСТАПКИТЕ ЗА ФОРМИРАЊЕ НА ГРАДЕЖНА ПАРЦЕЛА Г.П. 1.1 ЗАРАДИ ИЗГРАДБА НА ОБЈЕКТ НА ГРАДЕЖНО ЗЕМЈИШТЕ НА КП бр. 5614/1, КП бр. 6471/4, КП бр. 5614/10 и КП бр. 6471/8 КО ОХРИД 4

СОГЛАСНО ДУП ИЗДАДЕН ПОД бр. 20-8675/3 ОД 30.10.2020г.

-Без премерување-

Д.Г.У. „ГЕО МАРК“ ДООЕЛ - ОХРИД

Заверил: М.П.

Марјан Милошоски дипл.геод.инг.

_____

(име, презиме и потпис на овластен геодет)

Д Г У „Г Е О М А Р К” ОХРИД ДООЕЛ

ул. „Димитар Влахов” бр. 57А/Лок.6 - Охрид

тел./фах. 046/611-312 ; моб. 070/304-908

СОДРЖИНА НА ГЕОДЕТСКИОТ ЕЛАБОРАТ ЗА ГЕОДЕТСКИ РАБОТИ ЗА ПОСЕБНИ НАМЕНИ

1. **Технички извештај.**
2. **Скица од извршено споредување на податоците од катастарскиот план и податоците од ДУП М=1:1000.**
3. **Координати на новоформирани детални точки.**
4. **Скица од извршено споредување на податоците од катастарскиот план и податоците од ДУП во МАКЕДИТ.**
5. **Пресметка на површини.**
6. **Список на податоци за формирање на градежната парцела.**
7. **Список на индикации за катастарските парцели.**

ПРИЛОЗИ

8. **Список на катастарски парцели**
    1. **Имотен лист бр. 90753 зав.под бр. 1105-25858/2020 од 03.11.2020г.**
    2. **Имотен лист бр. 125874 зав.под бр. 1105-25860/2020 од 03.11.2020г.**
9. **Урбанистичко техничка документација – Извод од ДУП бр. 20-8675/2 од 30.10.2020г.**
10. **Доказ за платен надомест за заверка на геодетски елаборат.**
11. **Доказ за платен надомест за користени податоци.**
12. **Оригинал од издадените податоци од ГКИС – Агенција за катастар на недвижности.**
13. **Потврда за проверка на геодетски елаборат.**

Д Г У „Г Е О М А Р К" ОХРИД ДООЕЛ

ул. „Димитар Влахов" бр. 57А/Лок.6 - Охрид

тел./фах. 046/611-312 ; моб. 070/304-908

ТЕХНИЧКИ ИЗВЕШТАЈ

По барање број 08-355/1, поднесено на 03.11.2020 година од страна на ПЕ-ПУЛС ДООЕЛ ОХРИД со седиште на ул. „7-ми Ноември" бр. 1 – Охрид, изработен е геодетски елаборат за посебни намени – нумерички податоци за реализација на урбанистички планови и урбанистичко – планска документација во постапките за формирање на градежна парцела заради изградба на објект на градежно земјиште КП бр. 5614/1, КП бр. 6471/4, КП бр. 5614/10 и КП бр. 6471/8 КО Охрид 4 согласно ДУП бр. 20-8675/3 од 30.10.2020 год. за Г.П. 1.1.

Врз основа на извршеното споредување на податоците од катастарскиот план и податоците од ДУП градежната парцела бр. 1.1 се формира како:

- **Дел од КП бр. 5614/1 со вкупна површина од 10059м^2 (194м^2 – земјиште под зграда 1, 148м^2 – земјиште под зграда 2, 10м^2 – земјиште под зграда 3 и 9707м^2 – градежно изградено земјиште), кој го задржува досегашниот катастарски број КП бр.5614/1;**
- **КП бр. 6471/4 во целост, со вкупна површина од 53м^2 – градежно изградено земјиште;**
- **Дел од КП бр. 5614/10 во целост, со вкупна површина од 2м^2 – градежно неизградено земјиште;**

  и

  КП бр. 6471/8 во целост, со вкупна површина од 1м^2 – градежно изградено земјиште.

Вкупната површина на предметната градежна парцела 1.1 изнесува 10115м^2.

Место и датум:
Охрид, 05.11.2020г.

Изготвил – геод. стручно лице:
Марјан Милошоски дипл.геод.инг.

Д Г У „Г Е О М А Р К“ О Х Р И Д ДООЕЛ

ул. „Димитар Влахов“ бр. 57А/Лок.6 - Охрид

тел./фах. 046/611-312 ; моб. 070/304-908

КО ОХРИД 4

СКИЦА ОД ИЗВРШЕНО СПОРЕДУВАЊЕ НА ПОДАТОЦИТЕ

ОД КАТАСТАРСКИОТ ПЛАН СО ПОДАТОЦИТЕ ОД ДЕТАЛНИОТ УРБАНИСТИЧКИ ПЛАН/УРБАНИСТИЧКО ПЛАНСКАТА ДОКУМЕНТАЦИЈА ЗА Г.П. 1.1

Размер: 1:1000

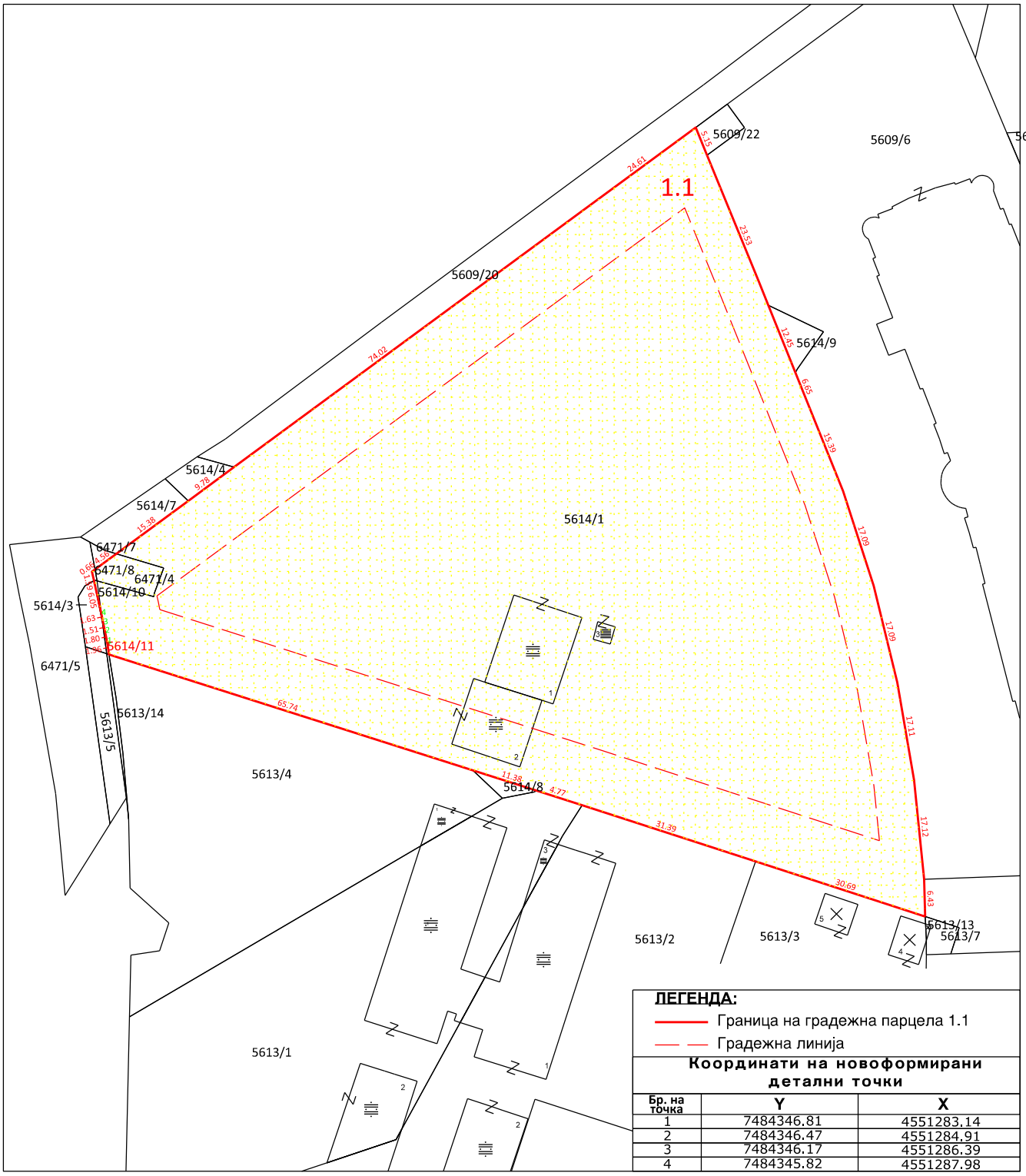

Координати на новоформирани детални точки

Бр. на точка	Y	X
1	7484346.81	4551283.14
2	7484346.47	4551284.91
3	7484346.17	4551286.39
4	7484345.82	4551287.98

Место и датум:
Охрид, 05.11.2020г.

Изготвил - геод.стручно лице:
Марјан Милошоски дипл.геод.инг.

MakEdit

05.11.2020 16:23:55

Printed with MakEdit

Д Г У „Г Е О М А Р К" ОХРИД ДООЕЛ

ул. „Димитар Влахов" бр. 57А/Лок.6 - Охрид

тел./фах. 046/611-312 ; моб. 070/304-908

П Р Е С М Е Т К А Н А П О В Р Ш И Н И

КП бр.	Пресметување на коефициенти за израмнување	НОВОФОРМИРАНИ ПОВРШИНИ							
		Површини од скенирана подлога	Израмнати површини на новите парцели		Забелешка	Култура		Класа	Предложена нумерација на парцелите
5614/1	Површина од скен = 10060.56	10059.01	10059	194	Дел од градежна парцела 1.1	гз	зпз 1		5614/1
	Површина во катастар = 10061			148		гз	зпз 2		
	Разлика = 0.44			10		гз	зпз 3		
	* Дозволено отстапување = 70			9707		гз	гиз		
	Коефициент = 1	1.57	2			гз	гиз		5614/11
	Вкупна површина на парцелата:		10061						
6471/4	Површина од скен = 53.28	53.28	53		Дел од градежна парцела 1.1	гз	гиз		6471/4
	Површина во катастар = 53								
	Разлика = 0.28								
	* Дозволено отстапување = 5								
	Коефициент = 1								
	Вкупна површина на парцелата:		53						
5614/10	Површина од скен = 1.81	1.50	2		Дел од градежна парцела 1.1	гз	гнз		5614/10
	Површина во катастар = 2	0.28	0						/
	Разлика = 0.19								
	* Дозволено отстапување = 1								
	Коефициент = 1								
	Вкупна површина на парцелата:		2						
6471/8	Површина од скен = 0.96	0.96	1		Дел од градежна парцела 1.1	гз	гиз		6471/8
	Површина во катастар = 1								
	Разлика = 0.04								
	* Дозволено отстапување = 0.7								
	Коефициент = 1								
	Вкупна површина на парцелата:		1						

$* \Delta P_{доз} = 0.0007 * M * \sqrt{P}$

M = 1 : 1000

Место и датум:
Охрид, 05.11.2020г.

Изготвил – геод. стручно лице:
Марјан Милошоски дипл.геод.инг.

Д Г У „Г Е О М А Р К" ОХРИД ДООЕЛ

ул. „Димитар Влахов" бр. 57А/Лок.6 - Охрид

тел./фах 046/611-312 ; 070/304-908

КО ОХРИД 4

СПИСОК НА ПОДАТОЦИ ЗА ФОРМИРАЊЕ НА ГРАДЕЖНА ПАРЦЕЛА

ПОДАТОЦИ ЗА НОСИТЕЛИТЕ НА ПРАВОТО НА НЕДВИЖНОСТА						ПОДАТОЦИ ЗА ГРАДЕЖНАТА ПАРЦЕЛА													
Реден број	Презиме, татково име и име (за граѓански лица) / Точно име на правното лице	Место на живеење / седиште	Улица	Куќен број	ЕМБГ/ЕМБС	Број на имотен лист	Број на парцела		Број на планот	Број на скица	катастарска култура		кат. класа	Површина			Кат.број на градежната парцела	Број на решението за локацијата	Забелешка
							Основен	Дел						x	a	м²			
1	2	3	4	5	6	7	8		9	10	11		12	13			14	15	16
1.	Танасоски Јован 1/3	Охрид	Абас Емин	4	***	90753	5614	1			гз	зпз 1			1	94	5614/1	Извод од ДУП бр. 20-8675/3 од 30.10.2020г.	ГП
	Танасоски Танас 1/3	Охрид	Абас Емин	4/0	***						гз	зпз 2			1	48			
	Танасоски Ѓоко 1/6	Охрид	Кеј Маршал Тито	110	***						гз	зпз 3				10			
	Танасоски Сашо 1/6	Охрид	Абас Емин	6	***						гз	гиз			97	07			
							6471	4			гз	гиз				53	6471/4		
2.	Танасоски Јован 1/4	Охрид	Абас Емин	4	***	125874	5614	10			гз	гнз				02	5614/10		
	Танасоски Танас 1/4	Охрид	Абас Емин	6	***														
	Танасоски Ѓоко 1/4	Охрид	Кеј Маршал Тито	110	***		6471	8			гз	гиз				01	6471/8		
	Танасоски Сашо 1/4	Охрид	Абас Емин	8	***														
Градежна парцела бр. 1.1											**Вкупно:**			**1**	**01**	**15**			

Место и датум:

Охрид, 05.11.2020г.

Изготвил - геод. стручно лице:

Марјан Милошоски дипл.геод.инг.

Д Г У „Г Е О М А Р К" ОХРИД ДООЕЛ

ул. „Димитар Влахов" бр. 57А/Лок.6 - Охрид

тел./фах 046/611-312 ; 070/304-908

КО ОХРИД 4

СПИСОК НА ИНДИКАЦИИ ЗА КАТАСТАРСКИТЕ ПАРЦЕЛИ

С Т А Р А С О С Т О Ј Б А

Реден број	Број на имотен лист	Име, презиме/ назив адреса на живеење/ седиште	Број на КП	Викано место / улица	Катастарска култура		Катастарска	Површина во м2	Дел на недвижност
1	90753	Јован Танасоски Абас Емин бр. 4, Охрид	5614/1	Студенчишта	гз	зпз 1		194	1/3
		Танас Танасоски Абас Емин бр. 4/0, Охрид			гз	зпз 2		148	1/3
		Ѓоко Танасоски Кеј Маршал Тито бр. 110, Охрид			гз	зпз 3		10	1/6
		Сашо Танасоски Абас Емин бр. 6, Охрид			гз	гиз		9709	1/6
			6471/4	Студенчишта	гз	гиз		53	
2	125874	Јован Танасоски Абас Емин бр. 4, Охрид	5614/10	Студенчишта	гз	гнз		2	1/4
		Танас Танасоски Абас Емин бр. 6, Охрид							1/4
		Ѓоко Танасоски Кеј Маршал Тито бр. 110, Охрид	6471/8	Студенчишта	гз	гиз		1	1/4
		Сашо Танасоски Абас Емин бр. 8, Охрид							1/4
						Вкупно:		**10117**	

Н О В А С О С Т О Ј Б А

Број на имотен лист	Име, презиме/ назив адреса на живеење/ седиште	Број на КП	Викано место / улица	Катастарска култура		Катастарска	Површина во м2	Дел на недвижност	Забелешка
90753	Јован Танасоски Абас Емин бр. 4, Охрид	5614/1	Студенчишта	гз	зпз 1		194	1/3	
	Танас Танасоски Абас Емин бр. 4/0, Охрид			гз	зпз 2		148	1/3	
				гз	зпз 3		10		
	Ѓоко Танасоски Кеј Маршал Тито бр. 110, Охрид			гз	гиз		9707	1/6	
		5614/11	Студенчишта	гз	гиз		2		
	Сашо Танасоски Абас Емин бр. 6, Охрид	6471/4	Студенчишта	гз	гиз		53	1/6	
125874	Јован Танасоски Абас Емин бр. 4, Охрид	5614/10	Студенчишта	гз	гнз		2	1/4	
	Танас Танасоски Абас Емин бр. 6, Охрид							1/4	
	Ѓоко Танасоски Кеј Маршал Тито бр. 110,	6471/8	Студенчишта	гз	гиз		1	1/4	
	Сашо Танасоски Абас Емин бр. 8, Охрид							1/4	
					Вкупно:		**10117**		

Место и датум:

Охрид, 05.11.2020г.

Изготвил - геод. стручно лице:

Марјан Милошоски дипл.геод.инг.

П Р И Л О З И

РЕПУБЛИКА СЕВЕРНА МАКЕДОНИЈА
АГЕНЦИЈА ЗА КАТАСТАР НА НЕДВИЖНОСТИ
1105-25858/2020 од 03.11.2020 15:53:20

Податоци за сертификатот на АКН на Р. Македонија
Издаден на: Elektronski Salter
Издавач: KibsTrust Qualified Certificate Services
Сериски број: 45 77 6d ca
Валиден до: 29.08.2021
Датум и час на потпишување: 03.11.2020 во 15:53:30
Документот е дигитално потпишан и е правно валиден

1105-25858/2020

ИМОТЕН ЛИСТ број: 90753 ПРЕПИС
Катастарска општина: ОХРИД 4

ЛИСТ А: ПОДАТОЦИ ЗА НОСИТЕЛОТ НА ПРАВОТО НА СОПСТВЕНОСТ

Ред.бр.	ЕМБГ / ЕМБС	Име и презиме / Назив	Адреса / Седиште	Дел на недвижност	Правен основ на запишување	Бр. на пред. по кој е извршено запишување	Датум и час на запишување
1	***	ТАНАСОСКИ ЈОВАН	АБАС ЕМИН 4, ОХРИД	1/3	Договор за оттуѓување на градежно земјиште со непосредна спогодба ОДУ.бр. 345/12 од 16.07.2012 година-Нотар Тана Топалоска од Охрид. Геодетски елаборат за фузија на катастарски парцели бр.1201-11/3 од 01.11.2012 година-Гео Премер Мапинг ДООЕЛ Струга. усогласување на базните податоци за недвижнстите со ДКП	1121-1397/2017	18.04.2017 11:14:19
2	***	ТАНАСОСКИ ТАНАС	АБАС ЕМИН 4/0, ОХРИД	1/3	Договор за оттуѓување на градежно земјиште со непосредна спогодба ОДУ.бр. 345/12 од 16.07.2012 година-Нотар Тана Топалоска од Охрид. Геодетски елаборат за фузија на катастарски парцели бр.1201-11/3 од 01.11.2012 година-Гео Премер Мапинг ДООЕЛ Струга. усогласување на базните податоци за недвижнстите со ДКП	1121-1397/2017	18.04.2017 11:14:19
3	***	ТАНАСОСКИ ЃОКО	КЕЈ МАРШАЛ ТИТО 110, ОХРИД	1/6	Решение О.бр.310/13 УДР.бр. 48/13 од 05.07.2013 г. од Нотар Гордана дескоска од Охрид. усогласување на базните податоци за недвижнстите со ДКП	1121-1397/2017	18.04.2017 11:14:19
4	***	ТАНАСОСКИ САШО	АБАС ЕМИН 6, ОХРИД	1/6	Решение О.бр.310/13 УДР.бр. 48/13 од 05.07.2013 г. од Нотар Гордана дескоска од Охрид.	1121-1397/2017	18.04.2017 11:14:19

РЕПУБЛИКА СЕВЕРНА МАКЕДОНИЈА
АГЕНЦИЈА ЗА КАТАСТАР НА НЕДВИЖНОСТИ
1105-25858/2020 од 03.11.2020 15:53:20

1105-25858/2020

ИМОТЕН ЛИСТ број: 90753 ПРЕПИС
Катастарска општина: ОХРИД 4

ЛИСТ А: ПОДАТОЦИ ЗА НОСИТЕЛОТ НА ПРАВОТО НА СОПСТВЕНОСТ

Ред. бр.	ЕМБГ / ЕМБС	Име и презиме / Назив	Адреса / Седиште	Дел на недвижност	Правен основ на запишување	Бр. на пред. по кој е извршено запишување	Датум и час на запишување
					усогласување на базните податоци за недвижнстите со ДКП		

ЛИСТ Б: ПОДАТОЦИ ЗА ЗЕМЈИШТЕТО (КАТАСТАРСКА ПАРЦЕЛА) И ЗА ПРАВОТО НА СОПСТВЕНОСТ

Број на катастарска парцела		Викано место/улица	Катастарска			Површина во м2	Сопственост / сосопственост / заедничка сопственост	Право преземено при конверзија на податоците од стариот ел.систем	Бр. на евид. лист	Бр. на пред. по кој е извршено запишување	Датум и час на запишување
основен	дел		култура		класа						
5614	1	СТУДЕНЧИШТА	гз	гиз		9709	СОСОПСТВЕНОСТ			1126-1804/2019	18.10.2019
5614	1	СТУДЕНЧИШТА	гз	зпз 1		194	СОСОПСТВЕНОСТ			1126-1804/2019	18.10.2019
5614	1	СТУДЕНЧИШТА	гз	зпз 2		148	СОСОПСТВЕНОСТ			1126-1804/2019	18.10.2019
5614	1	СТУДЕНЧИШТА	гз	зпз 3		10	СОСОПСТВЕНОСТ			1126-1804/2019	18.10.2019
6471	4	СТУДЕНЧИШТА	гз	гиз		53	СОСОПСТВЕНОСТ			1121-16/2017	04.01.2017 16:35:00

Легенда на внесени шифри и кратенки:

Шифра	Опис
зпз	Земјиште под зграда
гиз	градежно изградено земјиште
гз	Вештачки неплодни земјишта

Тип	Опис
Препис	Цела содржина од имотниот лист

РЕПУБЛИКА СЕВЕРНА МАКЕДОНИЈА
АГЕНЦИЈА ЗА КАТАСТАР НА НЕДВИЖНОСТИ
1105-25858/2020 од 03.11.2020 15:53:20

1105-25858/2020

ИМОТЕН ЛИСТ број: 90753 ПРЕПИС
Катастарска општина: ОХРИД 4

М.П.

Овластено лице:
Марјан Милошоски
име и презиме, потпис

РЕПУБЛИКА СЕВЕРНА МАКЕДОНИЈА
АГЕНЦИЈА ЗА КАТАСТАР НА НЕДВИЖНОСТИ
1105-25860/2020 од 03.11.2020 15:59:20

Податоци за сертификатот на АКН на Р. Македонија
Издаден на: Elektronski Salter
Издавач: KibsTrust Qualified Certificate Services
Сериски број: 45 77 6d ca
Валиден до: 29.08.2021
Датум и час на потпишување: 03.11.2020 во 15:59:32
Документот е дигитално потпишан и е правно валиден

1105-25860/2020

ИМОТЕН ЛИСТ број: 125874 ПРЕПИС
Катастарска општина: ОХРИД 4

ЛИСТ А: ПОДАТОЦИ ЗА НОСИТЕЛОТ НА ПРАВОТО НА СОПСТВЕНОСТ

Ред.бр.	ЕМБГ / ЕМБС	Име и презиме / Назив	Адреса / Седиште	Дел на недвижност	Правен основ на запишување	Бр. на пред. по кој е извршено запишување	Датум и час на запишување
1	***	ЃОКО ТАНАСОСКИ	КЕЈ МАРШАЛ ТИТО 110/-/-, ОХРИД	1/4	Договор за отуѓување на градежно земјиште сопственост на РМ ОДУ бр.06/19 од 10.01.2019 година-Нотар Васил Кузманоски од Охрид.	1113-21/2019	11.01.2019 15:07:47
2	***	ЈОВАН ТАНАСОСКИ	АБАС ЕМИН 4/-/-, ОХРИД	1/4	Договор за отуѓување на градежно земјиште сопственост на РМ ОДУ бр.06/19 од 10.01.2019 година-Нотар Васил Кузманоски од Охрид.	1113-21/2019	11.01.2019 15:07:47
3	***	САШО ТАНАСОСКИ	АБАС ЕМИН 8/-/-, ОХРИД	1/4	Договор за отуѓување на градежно земјиште сопственост на РМ ОДУ бр.06/19 од 10.01.2019 година-Нотар Васил Кузманоски од Охрид.	1113-21/2019	11.01.2019 15:07:47
4	***	ТАНАС ТАНАСОСКИ	АБАС ЕМИН 6, ОХРИД	1/4	Договор за отуѓување на градежно земјиште сопственост на РМ ОДУ бр.06/19 од 10.01.2019 година-Нотар Васил Кузманоски од Охрид.	1113-21/2019	11.01.2019 15:07:47

ЛИСТ Б: ПОДАТОЦИ ЗА ЗЕМЈИШТЕТО (КАТАСТАРСКА ПАРЦЕЛА) И ЗА ПРАВОТО НА СОПСТВЕНОСТ

Број на катастарска парцела		Викано место/улица	Катастарска			Површина во м2	Сопственост / сосопственост / заедничка сопственост	Право преземено при конверзија на податоците од стариот ел.систем	Бр. на евид. лист	Бр. на пред. по кој е извршено запишување	Датум и час на запишување
основен	дел		култура		класа						
5614	10	СТУДЕНЧИШТА	гз	гнз		2	СОСОПСТВЕНОСТ			1126-1804/2019	18.10.2019
6471	8	СТУДЕНЧИШТА	гз	гиз		1	СОСОПСТВЕНОСТ			1113-21/2019	11.01.2019 15:07:47

РЕПУБЛИКА СЕВЕРНА МАКЕДОНИЈА
АГЕНЦИЈА ЗА КАТАСТАР НА НЕДВИЖНОСТИ
1105-25860/2020 од 03.11.2020 15:59:20

1105-25860/2020

ИМОТЕН ЛИСТ број: 125874 ПРЕПИС
Катастарска општина: ОХРИД 4

Легенда на внесени шифри и кратенки:

Шифра	Опис
пиз	градежно изградено земјиште
гз	Вештачки наплодни земјишта
гнз	Градежно неизградено земјиште

Тип	Опис
Препис	Цела содржина од имотниот лист

М.П.

Овластено лице:
Марјан Милошоски
име и презиме, потпис

РЕПУБЛИКА СЕВЕРНА МАКЕДОНИЈА

ОПШТИНА ОХРИД

Сектор за урбанизам и управување на градежно земјиште
Одделение за спроведување на урбанистички планови

Број: 20-8675/3 од 30.10.2020 година

Изменување и дополнување на Детален урбанистички план за Урбана Заедница 17, Урбан Блок 17.4 Охрид
Плански Период 2013-2018

Одлука бр: 08-5867/22 од 12.05.2015 год.

Намена на градбата: Б5 - Хотели

К.О. Охрид 4 КП 5614/1

*Изводот со број 20-8675/2 од 21.10.2020 година е **вон** важност!

ИЗВОД за ГП 1.1 и ГП 1.2 / Изменување и дополнување на ДУП за УЗ 17, УБ 17.4 / блок 3 / Охрид
(за изградба)

1. ГРАФИЧКИ ДЕЛ М 1: 1000

- содржина – копии од планска документација:
  - Синтезен план со легенда и
  - Табела со нумерички показатели за градежна парцела 1.1 и 1.2

2. ТЕКСТУАЛЕН ДЕЛ

- содржина – плански одредби:
  - Општи услови за изградба и користење на земјиштето и градбите
  - Посебни услови за изградба, развој и користење на земјиштето за градби кои важат за целиот плански опфат

НАПОМЕНА:

- Согласно измените на Законот за градење, со барањето на одобрение за градба може до надлежниот орган да се достави и идеен проект за градбата.
- При изработка на идеен/основен проект да се има во предвид Правилник за стандарди и нормативи за урбанистичко планирање и Правилник за стандарди и нормативи за проектирање.
- При изработка на главниот проект да се има во предвид Правилник за содржината на проектите, означувањето на проектот,начинот на заверка и начинот на користење на електронските записи (Службен весник на РМ бр.24/2011 година) и Правилник за изменување и дополнување на правилникот (Службен весник на РМ бр.68/2013 и 81/2013 година).

Графички изготвил-виш референт: Кристе Куциноски град.тех

Изготвил-соработник: Никола Точко д.и.а

Контролирал-раководител на одд.: Тихомир Дурнев д.г.и

Одобрил-пом.раководител на сектор: Бранко Арнаудовски д.и.а

ГРАДОНАЧАЛНИК
д-р Константин Георгиески

1. ГРАФИЧКИ ДЕЛ
(извод од ДУП – Синтезен план)

М 1:1000

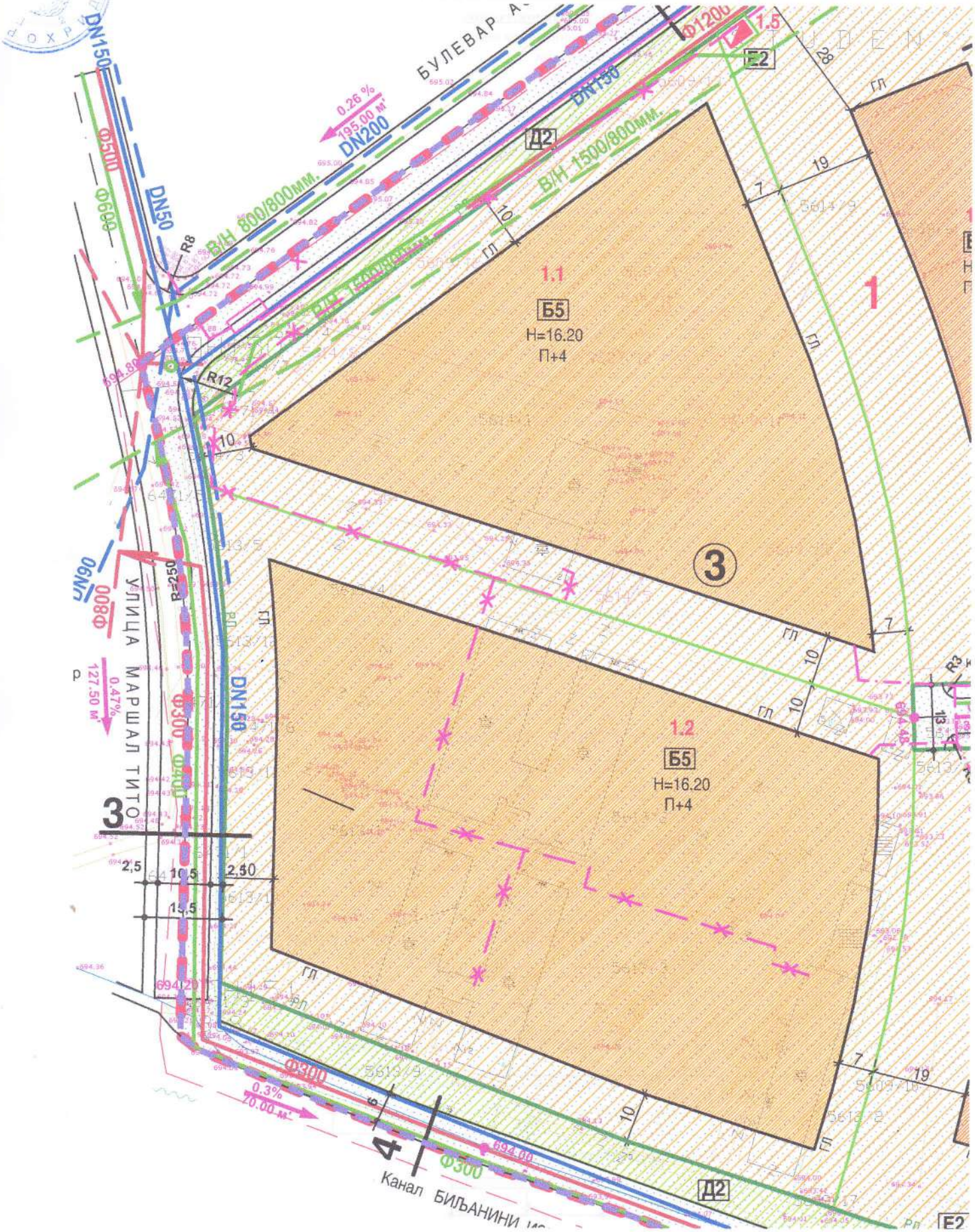

Л Е Г Е Н Д А :

ГРАНИЦА НА ПЛАНСКИ ОПФАТ
ГРАНИЦА НА ГРАДЕЖНА ПАРЦЕЛА
РО РЕГУЛАЦИОНА ЛИНИЈА
ГО ГРАДЕЖНА ЛИНИЈА
1 БРОЈ НА БЛОК
1.1, 1.2,... БРОЈ НА ГРАДЕЖНА ПАРЦЕЛА

ВИСОЧИНА НА ГРАДБИТЕ:

max H ПЛАНИРАНА МАХ. ВИСОЧИНА НА ГРАДБИТЕ ИЗРАЗЕНА ВО КАТОВИ ИЛИ МЕТРИ(м')

НАМЕНА НА ЗЕМЈИШТЕТО И ГРАДБИТЕ :

Б - КОМЕРЦИЈАЛНИ И ДЕЛОВНИ НАМЕНИ

Б5. ХОТЕЛСКИ КОМПЛЕКСИ

Б5. ХОТЕЛИ

Д2. ЗАШТИТНО ЗЕЛЕНИЛО

Е2. ИНФРАСТРУКТУРА - ТРАФОСТАНИЦИ ДО 20Кв
НОВОПРЕДВИДЕНА ТРАФОСТАНИЦА

ПОСТОЈНА ВОДОВОДНА МРЕЖА
ПЛАНИРАНА ВОДОВОДНА МРЕЖА
ПОСТОЈНА ФЕКАЛНА КАНАЛИЗАЦИЈА
ПЛАНИРАНА ФЕКАЛНА КАНАЛИЗАЦИЈА
ПОСТОЈНА АТМОСФЕРСКА КАНАЛИЗАЦИЈА
ПЛАНИРАНА АТМОСФЕРСКА КАНАЛИЗАЦИЈА

ПОСТОЕН ПОДЗЕМЕН ТЕЛЕФОНСКИ КАБЕЛ- се заменува со нов коридор
ПЛАНИРАН УЛИЧЕН ИЗВОДЕН ОРМАР
ПЛАНИРАН ПОДЗЕМЕН ТЕЛЕФОНСКИ КАБЕЛ
ПЛАНИРАНА ТЕЛЕФОНСКА КАНАЛИЗАЦИЈА

ПОСТОЈНА ТРАФОСТАНИЦА
НОВОПРЕДВИДЕНА ТРАФОСТАНИЦА

ГРАНИЦА НА ПЛАНСКИ ОПФАТ

ГРАНИЦА НА КОНТАКТНА ЗОНА НА ЗАШТИТЕН ЛОКАЛИТЕТ

Можност за оформување на објекти
до мах висина од П+5 ката.
При изведување на земјани работи,
задолжителен е археолошки надзор.

(3) Режим на заштита од трет степен

1 Булевар "АСНОМ" - собирна улица 1:200

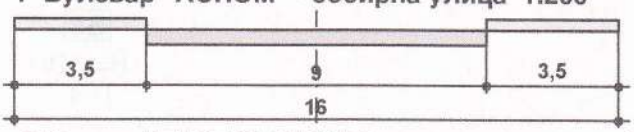

2 Улица "ПАРТИЗАНСКА" - сервисна улица 1:200



2а КРАК ОД Ул. "ПАРТИЗАНСКА" - сервисна улица 1:200

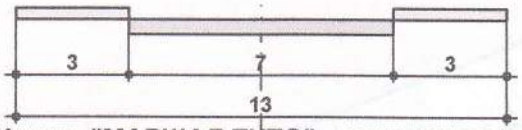

3 Улица "МАРШАЛ ТИТО" - сервисна улица 1:200

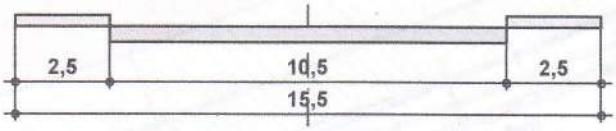

4 пешачка патека 1:200

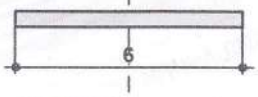

КОЛОВОЗ
ТРОТОАР / ПЕШАЧКА ПАТЕКА

● 694.00 НОВОПРОЕКТИРАНИ КОТИ

Нумерички показатели

НУМЕРИЧКИ ПОКАЗАТЕЛИ ПО БЛОК И ГРАД. ПАРЦЕЛИ Ох.УБ17.4 2013г.									
Број на град.парцела	Класа на намени	Компатибилна класа на намена	max дозво.% на компатиб.класи	max(H)-дозволена височина во м'	Број на катови	Површина на парцели м2	Површина на градбите м2	Вкупно развиена површина	Потребен број на паркинг места
Блок 1									
1.1	Б5	Б1,Б2,Б3,Б4,Д3,В3	40	16.20	П+4	10115	5563	27815	*
1.2	Б5	Б1,Б2,Б3,Б4,Д3,В3	40	16.20	П+4	13444	7394	36970	*
1.3	Б5	Б1,Б2,Б3,Б4	40	16.20	П+4	7352	2532	12660	*
1.4	Б5	Б1,Б2,Б3,Б4	40	16.20	П+4	4702	1532	7660	*
1.5	Е2	-	-	-	-	37	15	15	-
1.6	Е2	-	-	-	-	38	15	15	-
					Вкупно	35688	17051	85135	-

* Согласно чл.61 од ПРАВИЛНИК ЗА СТАНДИ НОРМАТ.ЗА УРБ. ПЛАНИРАЊЕ (Сл.в.на РМ бр.63/12, бр.126/12, бр.19/13, бр.93/13 и бр.167/13)

НУМЕРИЧКИ ПОКАЗАТЕЛИ ПО КЛАСИ НА НАМЕНИ НА ЗЕМЈИШТЕТО И ГРАДБИТЕ			
Класи на намени	Површина на парцели м2	Површина на градбите м2	Вкупно етажни површини м2
Б5. Хотелски комплекси	23559	12957	64785
Б5. Хотели	12054	4064	20320
Д2. Заштитно зеленило	2618	0	0
Е2. Трафостаници до 20Кв	75	30	30
Е1. Сообраќај	7504	0	0
Вкупно :	45810	17051	85135

11. УСЛОВИ ЗА ИЗГРАДБА

Изградбата на нови објекти, дооформување на постојни објекти, изградбата на комунални објекти и инсталации како и вкупното просторно уредување на планскиот опфат треба да се изведува согласно законската и подзаконската регулатива, техничките прописи во областа на градежништвото и урбанизмот како и овие услови кои се составен дел на документацијата и истите се во согласност со Правилникот за стандарди и нормативи за урбанситичко планирање (Сл. весник на Р.М. бр. 78/06 и бр. 140/07).

Планскиот опфат за кој се однесуваат овие услови за изградба е во следните граници:

- на северозапад по оска на булевар "АСНОМ"
- на запад по оска на улица "Маршал Тито"
- на југозапад северозападната страна на КП 6418 (канал Биљанини извори).
- на исток оска на новопредвиден крак на улица "Паратизанска"

Во рамките на овие граници опфатена е површина од 4,57 ха.

Условите за изградба се составен дел на планот и служат за спроведување на урбанистичкиот план, односно за изготвување на Извод од урбанистичкиот план и Решение за локациски услови.

Условите за изградба се делот на Општи услови за изградба и Посебни услови за изградба.

11.1. ОПШТИ УСЛОВИ ЗА ИЗГРАДБА

Општите услови за изградба важат за целата површина на планскиот опфат, освен во случаите каде што со посебните услови не е одредено поинаку.

11.1.1.Планскиот опфат кој е предмет на планот е составен од една (1) единица на градежно земјиште (1 блок). Границита на блокот се совпаѓа со оски на улици и граници на канал.

Во рамките на овој блок оформени се повеќе градежни парцели кој се ограничени со регулаторски линии (граница на градежна парцела и регулациона линија).

Градежните парцели како и самиот блок се воедно урбанистички единици за планирање.

Блокот е означен со голема бројка, а градежните парцели со двоцифрени мали броеви при што првиот број означува блок, а вториот број, број на градежна парцела, и според истото обележување се изработени нумеричките показатели по блок и градежни парцели.

Граница на градежна парцела како планска одредба во планот е линија на разграничување на носители на право на градење помеѓу две соседни парцели.

Градежната парцела се состои од површина за градење и дворно место.

Површината за градење преставува дел од градежната парцела согласно член 37. од Правилникот за стандарди и нормативи за урбанистичко планирање (Сл.весник на Р.Македонија бр. 78/06 и бр.140/07).

Дворното место преставува дел од градежната парцела незафатен со површина за градење. При оформување на градежните парцели се тежнеело на што поправилни форми при тоа почитувајќи ги во голема мера дел од пистојните граници на градежни парцели.Сите градежни парцели се новопредвидени.

11.1.2. Намената на земјиштето во рамките на планскиот опфат е уредена на ниво на градержна парцела и под истата се подразбира начинот на уредување, изградбата и употребата на градежното земјиште и на градбите согласно дејностите и актиавностите што се вршат и одвиваат во нив.

Класата на намени во рамките на планскиот опфат е обележана со име за секоја градежна парцела пооделно согласно член 28 од Правилникот за стандарди и нормативи за урбанситичко планирање (Сл.весник на Р.Македонија бр. 78/06 и бр.140/07).

Во планскиот опфат кој се третира со Планот предвидени се следните класи на намени и тоа:

А - домување
А4 - времено сместување - хотели (домување со хотелиерство по ГУП на Охрид)

Б - комерцијални и деловни намени
Б5 - хотелски комплекси

Д - зеленило и рекреација
Д2 - заштитно зеленило

Г - производство, дистрибуција и сервиси
Г5 - инфраструктура - трафостаници

11.1.3. Површината за градење е планска одредба со која во планот се утврдува делот од градежната парцела која се предвидува за градење на градбите и истата е дефинирана во рамките на една градежна парцела и со овој план во една површина за градење може да се гради само една градба.

Исклучок од оваа одредба се градежните парцели 1.1. и 1.2. кој во планот се третирани како комплексни градби кој може да бидат составени од повеќе површини за градење во една градежна парцела согласно член 37 став 4 од Правилникот за стандарди и нормативи за урбанситичко планирање (Сл.весник на Р.Македонија бр. 78/06 и бр.140/07) се уредуваат со Архитектонско урбанистички проект од член 50 став 1 од Законот за просторно и урбанистичко планирање (пречистен текст) "Сл.весник на Р.Македонија бр. 24/08".

11.1.4. Градежна линија е планска одредба која преставува граница на површината за градење во градежната парцела и ја дефинира просторната граница до која градбата може да се гради.
Градежната линија во рамките на планот се предвидува со дозволени пречекорувања од страна на издадените елементи од архитектонска пластика на градбите.

- Кога градежната линија не се совпаѓа со границата на градежната парцела не се дозволени пречекорувања на градежната линија на било

која висина од вертикалната рамнина чијшто пресек со теренот се совпаѓа со границата на градежната парцела.

- За градби со меѓусебни растојанија поголеми од 20 м. по правило нема општи ограничувања за употребата на архитектонската пластика.

11.1.5.Максималната висина за градба во планот се изразува како вертикално растојание помеѓу тротоарот и завршниот венец на градбата во должни метри и истата се надополнува со планска одредба која го ограничува бројот на спратови кој може да се гради во одредената височина, при што најмалата спратна височина со која се пресметува бројот на спратови, мерено од плоча до плоча за домување е 2,90 м, а за деловна дејност 3,40 м.

Во планот се уредува висинската кота на приземната плоча на градбите т.н. нулта плоча и не е дозволено поместување на нултата плоча под котата на теренот.

Со планот предвидени се четири нови површини за градба и за истите е дефинирана максималната височина во метри и во број на катови, и тоа 10,60 м. (П+2) и 16.20 (П+4).

За истите предвидена е максимална височина на слеме од 4 м. и истата преставува највисока точка на кровната конструкција.

Од максималната височина на слемето и дозволената силуета на покривот може да отстапуваат други делови на градбите и тоа:

- кули покривни баци, стакларници и издадени покривни елементи, оџаци,вентилациони канали, лифтовски куќички, вертикални комуникации и сите технички и технолошки институции, и
- сите архитектонски декоратиавни елементи со кои не се обзидува или оформува затворен корисен простор, над котата на горниот венец, односно над дозволената силуета на покривот.

11.1.6. Процент на изграденост на земјиштето е урбанситичка величина која ја покажува густината на изграденост, односно колкав дел од градежното земјиште е зафатен со градба. Процентот на изграденост на земјиштето се пресметува како однос помеѓу површината на земјиштето под градба и вкупната површина на градежно земјиште, изразено во проценти.

Во површината под градба се подразбира површината ограничена со надворешни ѕидови и столбови на градбата во висина на приземната плоча, без надворешни тераси, скали, рампи, и сл.

Процентот на изграденост во рамките на планот е во рамките на дозволените за предвидената класа на намени и истата е пресметана на ниво на градежна парцела, блок (плански опфат).

11.1.7. Коефициент на искористеност на земјиштето е урбанистичка величина која го покажува интезитетот на изграденост на градежното земјиште. Истиот се пресметтува како однос на вкупната изградена површина и вкупната површина на градежното земјиште. Под вкупна изградена површина се сметаат површините на сите надземни етапи.

Коефициентот на искористеност на земјиштето во рамките на планот е во рамките на дозволениот за предвидената класа на намена и истата е пресметана на ниво на градежна парцела, блок (плански опфат).

11.1.8. Предвидените градежни парцели може да се оградуваат, а типот и висината на оградата ќе се определи според намената на градбата и други барања за заштита.

За градежните парцели кои се на агол меѓу две улици, задолжително е оградата да ја следи сверичната линија на тротоарот или под агол од 45° со што се обезбедува прегледност на движењата на возилата и пешачките движења.

11.1.9. Сообраќајот кој го опслужува урбаниот опфат, а е третиран со ГУП на град Охрид од 2006 година во планот е презентиран согласно дадените смерници од наведениот ГУП.

Останатата сообраќајна мрежа во планскиот опфат е планирана и димензионирана согласно стандардите и нормативите од областа на сообраќајот дадени во Правилникот за стандарди и нормативи за урбанистичко планирање (Сл.весник на Р.М. бр. 78/06 и бр.140/07).

11.1.10. До секоја градежна парцела е обезбеден посебен пристап со возило од улицата на која се евидентира.

11.1.11. Потребата од паркинг простор за сите предвидени градби во рамките на планскиот опфат се планира да се задоволува во рамките на сопствената парцела и тоа е основниот услов за достигнување на максималната површина за изградба и максималната висина.

Со планот се дадени потребен број на паркинг места за секоја градежна парцела одделно меѓутоа точниот број на истите ќе биде определен со изготвување на Урбанситички проект за градежните парцели 1.1 и 1.2 и со идејните проекти за градежните парцели 1.3 и 1.4.

Критериумите за одредување на потребен број места ќе се применуваат според одредбите на член 59 од Правилникот за стандарди и нормативи за урбанистичко планирање (Сл. весник на Р.М. Бр. 78/06 и бр. 140/07).

11.1.12. Составен дел на планот се и конкретните мерки за создавање услови за непречено движење на инвалидизирани лица во рамките на планскиот опфат.

Создавање на услови за непречено движење на инвалидизирани лица треба да се во согласност со член 76 од Правилникот за стандарди и нормативи за урбанистичко планирање (Сл.весник на Р.Македонија бр. 78/06 и бр. 140/07).

При планирање на елементите на уличната мрежа во урбанистичкиот план задолжително се предвидуваат рампи на секој пешачки премин за совладување наденивелацијата помеѓу тротоарот и коловзот.

Минималната широчина на рампата е 1 м, а оптималната широчина е 1,80 м.

Најголем наклон на рампата е 20% (1:5), а оптималниот наклон е 8,33% (1:).
Постојната и времената урбана опрема на јавните пешачки површини не смее да преставува ахитетконска бариера и да го попречува или отежнува сообраќајот на пешаците а особено на инвалидизираните лица со колички.
Во предвидените класи на намени, задолжително се предвидуваат рампи за пристап за висинско совладување на денивелираните површини за комуникација на влезовите од градбите и внатрешни рампи во јавните и групните простории.

11.1.13. Во процесот на уредувањето на просторот перманентно треба да се применуваат мерки за одржување на содржините во урбаната средина, како и соодветни мерки за заштита на елементите на животна средина.
Тоа се врши со постојано одржување на фасадата на објектите во зависност од фасадната обработка, како и одржување на улиците, тротоарите, плоштадите, оформување и одржување на зелени површини, инсталациите, делот каде се лоцирани контејнерите за смет и сл.

Потребна е постојана активност на сопствениците и корисниците на објектите како и на комуналните претпријатија за постојано одржување на хигиената на објектите и околниот простор на соодветно ниво.

11.1.14.Рекламите и огласите не смеат да му пречат на нормалното одвивање на сообраќајот, да му штетат или да го менуваат изгледот на архитектонските објекти и групации, ниту да пречат на објектите поставени од јавен интерес како јавно осветлување, градски инсталации,табли со имиња на улици и сл.

11.1.15.Заради подобрување на безбедноста на сообраќајот треба да се организира дислоцирање на контејнерите за смет од површините на улиците и тротоарите и да се постават на посебно поплочени површини наменети за контејнери со оптимална хигиена на тие места. Притоа растојанието од објектот до местото за контејнери треба да биде минимум 10 метри.

11.1.16. Локациите на заедничките контејнери и нивниот број ги определува со посебна одлука органот на управа на Општината. Локациите мораат да бидат достапни за возилата за подигање на контејнерите и уредени во согласност со оној, што ќе го евакуира ѓубрето во регионална, односно градска депонија.

11.1.17.Остранувањето на градежниот шут и поголеми количини на отпадоци ќе го вршат дирекно на своја сметка причинителите на истите и тоа дирекно во регионалната (градска) депонија под услови кои ќе ги одреди управувачот или сопственикот на депонијата.

11.1.18.Заради обезбедување на заштита од аерозагадување слободните површини околу објектите и предвиденото заштитно зеленило (Д2), кое што во појасот покрај каналот "Биљанини извори" има функција на тампон зона, да се уредат со вегетација од автохтони видови, карактеристични за охридското поднебје со што ќе се подобрат микроклиматските услови на просторот.

11.1.19. Сите параметри за уредување на просторот во планскиот опфат кои не се опфатени во приложените општи услови за изградба на просторот одовој ДУП да бидат во согласност со Правилникот за стандарди и нормативи за урбанистичко планирање (Сл.весник на Р.Македонија бр. 78/06 и бр. 140/07).

12.2. ПОСЕБНИ УСЛОВИ ЗА ИЗГРАДБА

Посебните услови за изградба се однесуваат за секоја градежна парцела во рамките на блокот (опфат) поединечно.

БЛОК Б1
Блокот Б1 се состои од 6 (шест) градежни парцели.

Природа на зафат

Сите градби во рамките на блокот се новоградби.

Класа на намени

Градбите 1.1 и 1.2 се со класа на намена Б5 (хотелски комплекси) со повеќе придружни намени од услужен карактер.

Градбите 1.3 и 1.4 се со класа на намена А4 - хотели (домување со хотелиерство по ГУП на Охрид).

Градежните парцели 1.5 и 1.6 се со класа на намена Г5 (инфраструктура - трафостаници).

Максимална висина на изградба

За градбите во градежните парцели 1.1 и 1.2 се предвидува максимална висина на изградба од 16.20 м. (П+4).

За градбите во градежните парцели 1.3 и 1.4 се предвидува максимална висина на изградба од 10.60 м. (П+2).

За градбите во градежните парцели 1.5 и 1.6. се предвидува катност приземје.

Парцелација

Извршена е препарцелација на сите градежни парцели во рамките на планскиот опфат (блок).

Паркирање и гаражирање

За градбите 1.1; 1.2; 1.3 и 1.4 се планира потребата од паркинг простор да се задоволува во рамките на сопствената градежна парцела и тоа е основниот услов за достигнвуање на максимално можната бруто развиена површина и максимално дозволената височина.

НАПОМЕНА:
За градежните парцели 1.1 и 1.2, како комплексни градби кој може да бидат составен од повеќе површини за градење за добивање на Решение за локациски услови потребно е изготвување на Архитектонско урбанистички проект согласно член 50 став 1 од Законот за просторно и урбанистичко планирање (пречистен текст) "Сл.весник на Р.Македонија бар. 24.08".

Како основа за изработка на Архитектонско урбанистичките проекти за овие градежни парцели дозволениот максимален коефициент на искористеност е до 2,50 а максималниот процент на изграденост до 50 %.

Со Архитектонско урбанистичкиот проект за градежните парцели 1.1 и 1.2 во рамките на дадената површина за градба да се предвиди по една трафостаница со снага од 3 x 1000 kVA.
Точната местоположба на истите не е дадена во графичките прилози на планот, и истите ќе бидат определени со изготвување на Архитектонско урбанистичките проекти за горенаведените градежни парцели.

Во рамките на сите градежни парцели потребно е да се предвиди 10-15% зеленило.

Плаќањето е успешно завршено

Број на извршената трансакција: 3873774

Датум на валута
03.11.2020

Назив на налогодавач:
Марјан Милошоски
Димитар Влахов 38

Назив на налогопримач:
НРБМ
Буџет на РМ

Трансакциска сметка на

Трансакциска сметка на
100-0000000-630-95

Банка на налогодавач:

Банка на налогопримач:
AKN 5

Даночен број или ЕМБС:
6703437

Износ:
МКД 969

Повикување на број:

Уплатна сметка:

Цел на плаќање:
Издавање на податоци во дигитална форма

Сметка на буџетски корисник:
2100100450-787-11

Приходна шифра и програма:
724116-20 ☐ преку МИПС

Потпис:

Датум на уплата: 03.11.2020

Место на плаќање: Интернет Casys cPay

Налог ПП50

ВКУПНО ЗА ПРИЈАВА	828
АДМИНИСТРАТИВНА ТАКСА	0
ПРОВИЗИЈА	41
ЗАВЕРКА НА ГЕОДЕТСКИ ЕЛАБОРАТ	100.00
ВКУПНО ЗА НАПЛАТА	**969**

Плаќањето е успешно завршено

Број на извршената трансакција: 3873814

Датум на валута
03.11.2020

Назив на налогодавач:
Марјан Милошоски
Димитар Влахов 38

Назив на налогопримач:
НРБМ
Буџет на РМ

Трансакциска сметка на

Трансакциска сметка на
100-0000000-630-95

Банка на налогодавач:

Банка на налогопримач:
AKN 3

Даночен број или ЕМБС:
6703437

Износ:
МКД 158

Повикување на број:

Уплатна сметка:

Цел на плаќање:
Имотен лист

Сметка на буџетски корисник:
2100100450-787-11

Приходна шифра и програма:
724165-20 ☐ преку МИПС

Потпис:

Датум на уплата:
03.11.2020

Место на плаќање:
Интернет Casys cPay

Налог ПП50

ВКУПНО ЗА ПРИЈАВА	150
АДМИНИСТРАТИВНА ТАКСА	0
ПРОВИЗИЈА	8
ВКУПНО ЗА НАПЛАТА	**158**

Плаќањето е успешно завршено

Број на извршената трансакција: 3873789

Датум на валута
03.11.2020

Назив на налогодавач:
Марјан Милошоски
Димитар Влахов 38

Назив на налогопримач:
НРБМ
Буџет на РМ

Трансакциска сметка на

Трансакциска сметка на
100-0000000-630-95

Банка на налогодавач:

Банка на налогопримач:
AKN 3

Даночен број или ЕМБС:
6703437

Износ:
МКД 158

Повикување на број:

Уплатна сметка:

Цел на плаќање:
Имотен лист

Сметка на буџетски корисник:
2100100450-787-11

Приходна шифра и програма:
724165-20 ☐ преку МИПС

Потпис:

Датум на уплата:
03.11.2020

Место на плаќање:
Интернет Casys cPay

Налог ПП50

ВКУПНО ЗА ПРИЈАВА	150
АДМИНИСТРАТИВНА ТАКСА	0
ПРОВИЗИЈА	8
ВКУПНО ЗА НАПЛАТА	**158**

MakEdit

03.11.2020 15:59:43

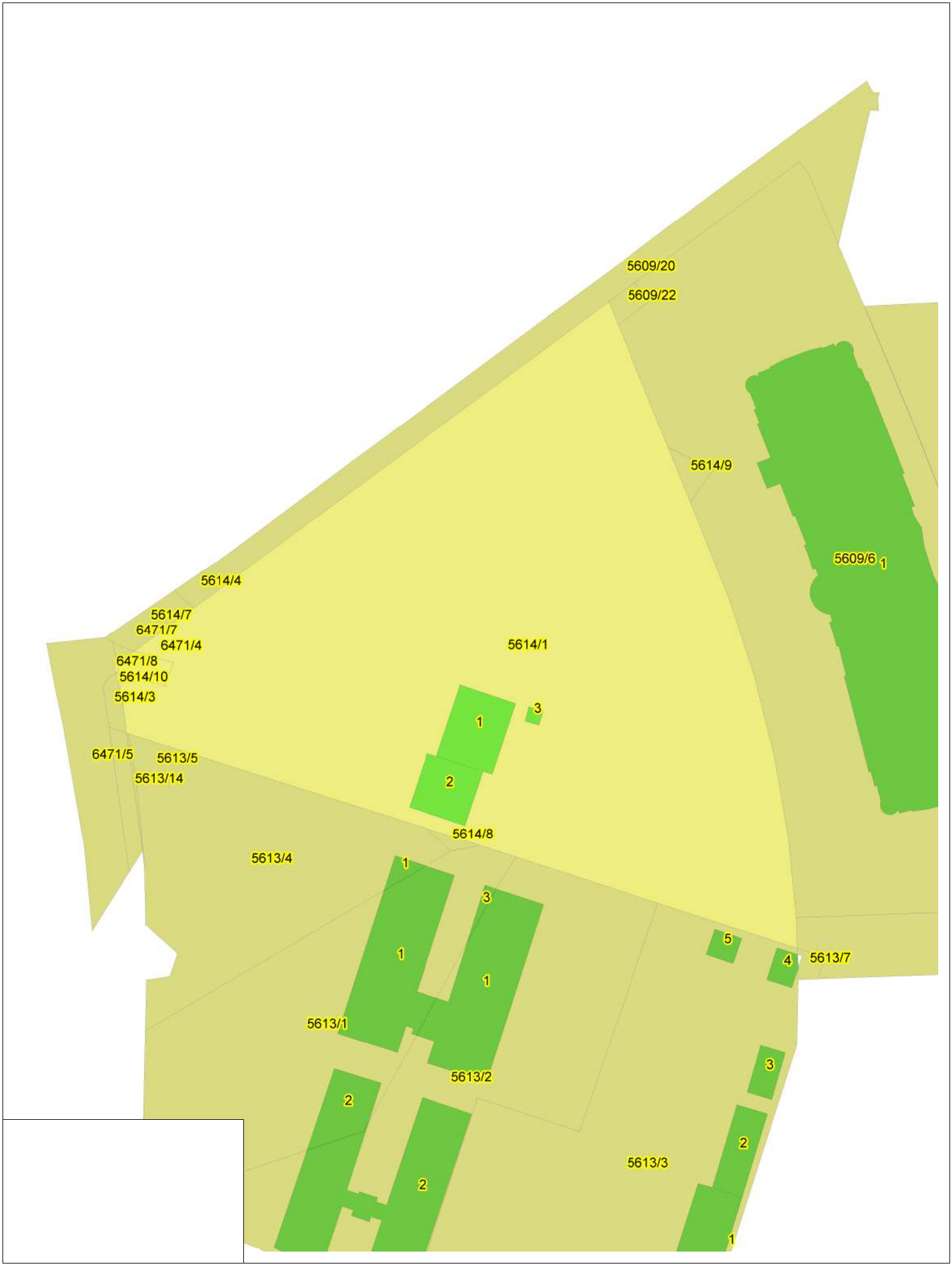

Printed with MakEdit

РЕПУБЛИКА СЕВЕРНА МАКЕДОНИЈА
АГЕНЦИЈА ЗА КАТАСТАР НА НЕДВИЖНОСТИ
03-387/3-137/2020 од 03.11.2020 15:46:07

Податоци за сертификатот на овластеното лице
Сертификатот е издаден на: Марјан Милошоски
Издавач: Makedonski Telekom CA
Сериски број: 57f977b1
Валиден до: 15.11.2023
Датум и час на потпишување: 05.11.2020 во 08:56:29
Документот е дигитално потпишан и е правно валиден

03-387/3-137/2020

ПОТВРДА

за проверка на геодетски елаборат

КО ОХРИД 4

Се потврдува дека ГЕО МАРК ДООЕЛ ОХРИД, 6703437, ДИМИТАР ВЛАХОВ 57А/Локал 6 - ОХРИД на ден 03.11.2020 во 15:45:26 часот до Агенцијата за катастар на недвижности достави пријава за проверка на геодетски елаборат заведена под број 03-387/3-137/2020

КО.: ОХРИД 4 / Парцела: 5614/1

За да го искористите изработениот геодетски елаборат, внесете ја следната лозинка '4FCTZ4F', на https://ekatlite.platform.katastar.gov.mk/ekatlite.

Овластено лице

Марјан Милошоски

М.П.

(име, презиме и потпис)

ГРАФИЧКИ ДЕЛ ОД ПЛАНСКИ ДЕЛ НА УРБАНИСТИЧКИ ПРОЕКТ

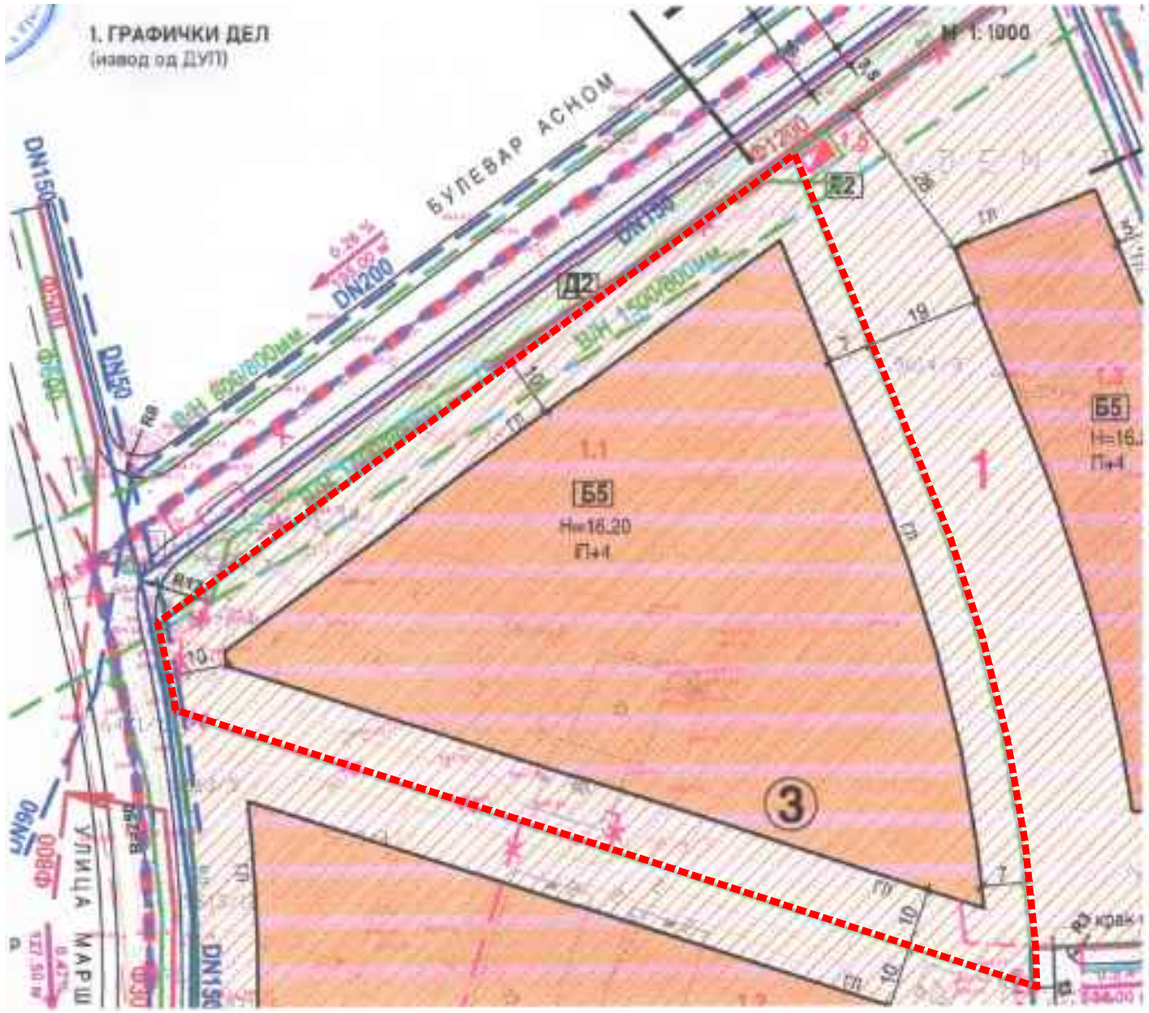

ЛЕГЕНДА:

У-1.5 ГРАНИЦА НА ПРОЕКТЕН ОПФАТ 1.01ха (10115м2)

УРБАНИСТИЧКИ ПРОЕКТ

за парцелирано градежно земјиште
за ГП_1.1 на КП 5614/1;КП 6471/4;5614/10 и КП 6471/8
КО Охрид 4,во изменување и дополнување на ДУП за
УЗ 17, УБ 17.4/ блок 3, Охрид,
со намена Б 5.1- хотелски комплекси
ОХРИД

ОПШТИНА ОХРИД

ИЗВОД ОД ДУП СО ПРОЕКТЕН ОПФАТ

M=1:1000

0 20м 50м 100м

	"ПОЛОГПРОЕКТ-ПРО" ДОО ДРУШТВО ЗА ПРОСТОРНО И УРБАБИСТИЧКО ПЛАНИРАЊЕ Г О С Т И В А Р		УПРАВИТЕЛ: Валентина Попоска, диа	
ДОНЕСУВАЧ	ОПШТИНА ОХРИД			
НАРАЧАТЕЛ	Друштво " ТД ПЕ-ПУЛС" ДООЕЛ, ОХРИД			
ПРОЕКТ:	УРБАНИСТИЧКИ ПРОЕКТ за парцелирано градежно земјиште за ГП_1.1на КП 5614/1 ; 6471/4; 5614/10 и 6471/8, КО Охрид 4 во изменување и дополнување на ДУП за УЗ 17,УБ 17.4, блок3,Охрид, со намена Б 5.1- хотелски комплекси ОХРИД ОПШТИНА ОХРИД		ФАЗА: УП	
ПРИЛОГ:	ИЗВОД ОД ДУП СО ПРОЕКТЕН ОПФАТ		РАЗМЕР: 1 : 1000	ТЕХ.БР. 54/20
РАБОТЕН ТИМ:	ПЛАНЕР: Валентина Попоска, диа, овл.бр.0.0078 Сијче Трифуноска, диа, овл.бр.0.0634	СОРАБОТНИК: Васил Петкоски, диа, овл.бр.0.0054 Елисавета Попоска, диа	ДАТА: Октомври,2021г.	ПРИЛОГ: бр: 1

РЕПУБЛИКА СЕВЕРНА МАКЕДОНИЈА

ОПШТИНА ОХРИД

Сектор за урбанизам и управување на градежно земјиште
Одделение за спроведување на урбанистички планови

Број: 20-8675/4 од 15.02.2021 година

Изменување и дополнување на Детален урбанистички план за Урбана Заедница 17, Урбан Блок 17.4 Охрид
Плански Период 2013-2018

Одлука бр: 08-5867/22 од 12.05.2015 год.

Намена на градбата: Б5 – Хотелски комплекси

К.О. Охрид 4 КП 5614/1

***Изводот со број 20-8675/3 од 30.10.2020 година е вон важност!**

ИЗВОД за ГП 1.1 и ГП 1.2 / Изменување и дополнување на ДУП за УЗ 17, УБ 17.4 / блок 3 / Охрид
(за изградба)

1. ГРАФИЧКИ ДЕЛ **М 1: 1000**

- содржина – копии од планска документација:
  - Синтезен план со легенда и
  - Табела со нумерички показатели за градежна парцела 1.1 и 1.2

2. ТЕКСТУАЛЕН ДЕЛ

- содржина – плански одредби:
  - Општи услови за изградба и користење на земјиштето и градбите
  - Посебни услови за изградба, развој и користење на земјиштето за градби кои важат за целиот плански опфат

НАПОМЕНА:

▹ Согласно измените на Законот за градење, со барањето на одобрение за градба може до надлежниот орган да се достави и идеен проект за градбата.
▹ При изработка на идеен/основен проект да се има во предвид Правилник за стандарди и нормативи за урбанистичко планирање и Правилник за стандарди и нормативи за проектирање.
▹ При изработка на главниот проект да се има во предвид Правилник за содржината на проектите, означувањето на проектот,начинот на заверка и начинот на користење на електронските записи (Службен весник на РМ бр.24/2011 година) и Правилник за изменување и дополнување на правилникот (Службен весник на РМ бр.68/2013 и 81/2013 година).

Графички изготвил-виш референт: Кристе Куциноски град.тех

Изготвил-соработник: Никола Точко д.и.а

Контролирал-раководител на одд.: Тихомир Дурнев д.г.и

Одобрил-пом.раководител на сектор: Бранко Арнауловски д.и.а

ГРАДОНАЧАЛНИК
д-р Константин Георгиески

1. ГРАФИЧКИ ДЕЛ

(Извод од ДУП – Синтезен план)

М 1:1000

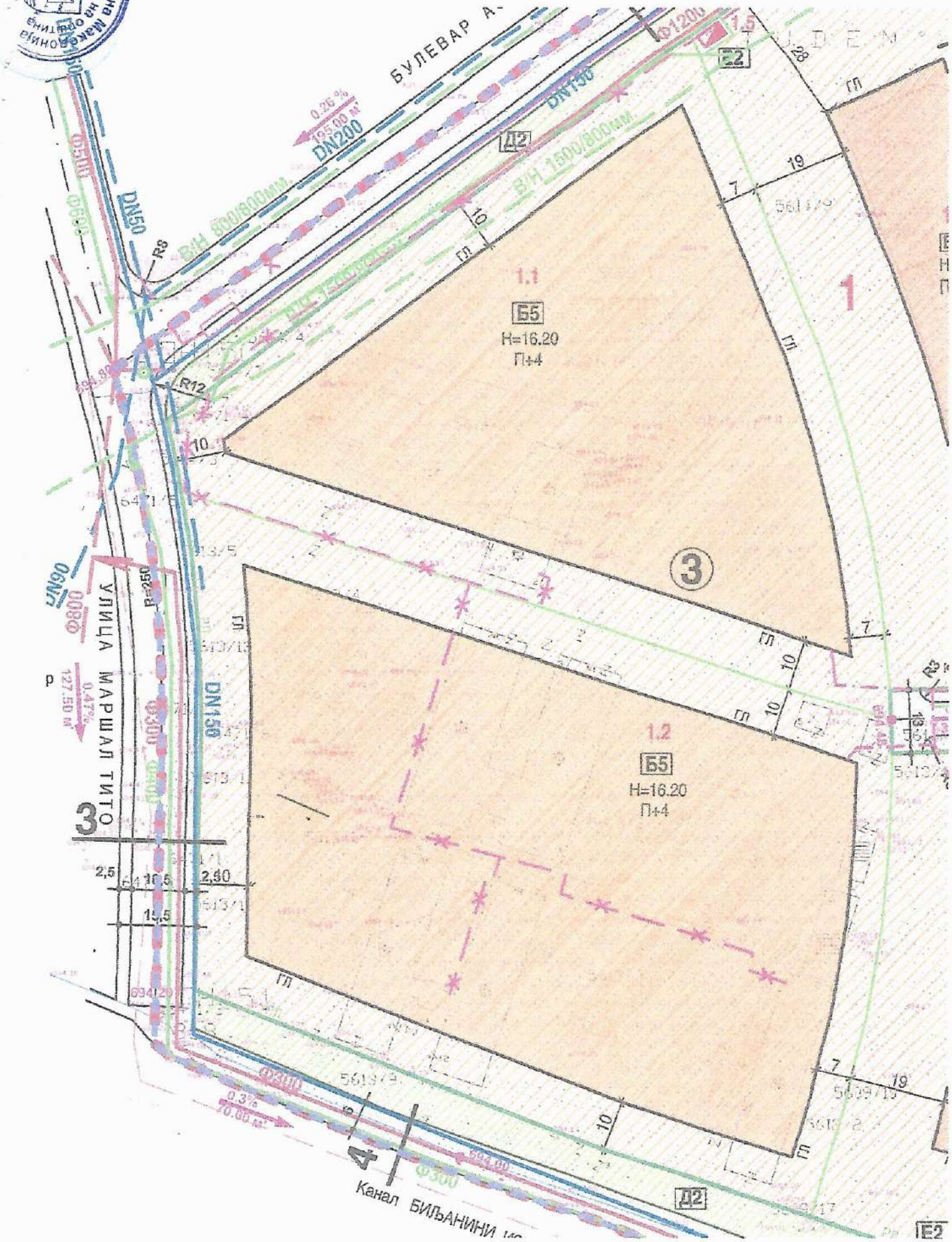

Л Е Г Е Н Д А :

ГРАНИЦА НА ПЛАНСКИ ОПФАТ

ГРАНИЦА НА ГРАДЕЖНА ПАРЦЕЛА

РЕГУЛАЦИОНА ЛИНИЈА

ГЛ ГРАДЕЖНА ЛИНИЈА

1 БРОЈ НА БЛОК

БРОЈ НА ГРАДЕЖНА ПАРЦЕЛА

ВИСОЧИНА НА ГРАДБИТЕ:

max H ПЛАНИРАНА МАХ. ВИСОЧИНА НА ГРАДБИТЕ ИЗРАЗЕНА ВО КАТОВИ ИЛИ МЕТРИ (м')

НАМЕНА НА ЗЕМЈИШТЕТО И ГРАДБИТЕ:

Б - КОМЕРЦИЈАЛНИ И ДЕЛОВНИ НАМЕНИ

Б5. ХОТЕЛСКИ КОМПЛЕКСИ

Б5. ХОТЕЛИ

Д2. ЗАШТИТНО ЗЕЛЕНИЛО

Е2. ИНФРАСТРУКТУРА - ТРАФОСТАНИЦИ ДО 20Кв
НОВОПРЕДВИДЕНА ТРАФОСТАНИЦА

ПОСТОЈНА ВОДОВОДНА МРЕЖА

ПЛАНИРАНА ВОДОВОДНА МРЕЖА

ПОСТОЈНА ФЕКАЛНА КАНАЛИЗАЦИЈА

ПЛАНИРАНА ФЕКАЛНА КАНАЛИЗАЦИЈА

ПОСТОЈНА АТМОСФЕРСКА КАНАЛИЗАЦИЈА

ПЛАНИРАНА АТМОСФЕРСКА КАНАЛИЗАЦИЈА

ПОСТОЕН ПОДЗЕМЕН ТЕЛЕФОНСКИ КАБЕЛ- се заменува со нов коридор

ПЛАНИРАН УЛИЧЕН ИЗВОДЕН ОРМАР

ПЛАНИРАН ПОДЗЕМЕН ТЕЛЕФОНСКИ КАБЕЛ

ПЛАНИРАНА ТЕЛЕФОНСКА КАНАЛИЗАЦИЈА

ПОСТОЈНА ТРАФОСТАНИЦА

НОВОПРЕДВИДЕНА ТРАФОСТАНИЦА

ГРАНИЦА НА ПЛАНСКИ ОПФАТ

ГРАНИЦА НА КОНТАКТНА ЗОНА НА ЗАШТИТЕН ЛОКАЛИТЕТ

Можност за оформување на објекти
до мах висина од П+5 ката.
При изведување на земјани работи,
задолжителен е археолошки надзор.

(3) Режим на заштита од трет степен

1 Булевар "АСНОМ" - собирна улица 1:200

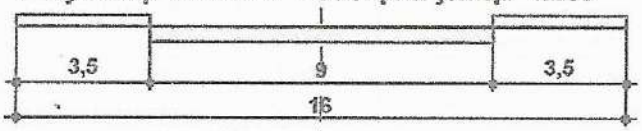

2 Улица "ПАРТИЗАНСКА" - сервисна улица 1:200

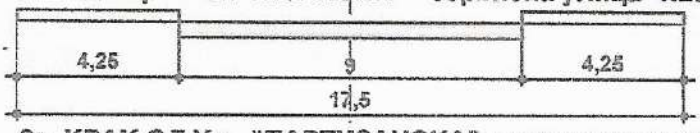

2а КРАК ОД Ул. "ПАРТИЗАНСКА" - сервисна улица 1:200



3 Улица "МАРШАЛ ТИТО" - сервисна улица 1:200

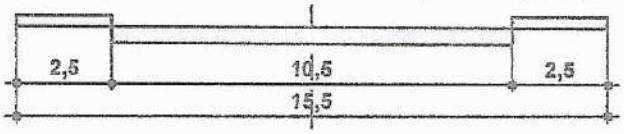

4 пешачка патека 1:200

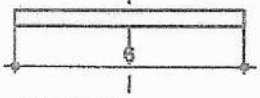

КОЛОВОЗ

ТРОТОАР / ПЕШАЧКА ПАТЕКА

-Нумерички показатели

НУМЕРИЧКИ ПОКАЗАТЕЛИ ПО БЛОК И ГРАД. ПАРЦЕЛИ Ох.УБ17.4 2013г.									
Број на град.парцела	Класа на намени	Компатибилна класа на намена	max дозво % на компатиб класи	max(H)- дозволена височина во м'	Број на катови	Површина на парцели м2	Површина на градбите м2	Вкупно развиена површина	Потребен број на паркинг места
Блок 1									
1.1	Б5	Б1,Б2,Б3,Б4,Д3,В3	40	16.20	П+4	10115	5563	27815	*
1.2	Б5	Б1,Б2,Б3,Б4,Д3,В3	40	16.20	П+4	13444	7394	36970	*
1.3	Б5	Б1,Б2,Б3,Б4	40	16.20	П+4	7352	2532	12660	*
1.4	Б5	Б1,Б2,Б3,Б4	40	16.20	П+4	4702	1532	7660	*
1.5	Е2	-	-	-	-	37	15	15	-
1.6	Е2	-	-	-	-	38	15	15	-
					Вкупно	35688	17051	85135	-

* Согласно чл.61 од ПРАВИЛНИК ЗА СТАНД.И НОРМАТ.ЗА УРБ. ПЛАНИРАЊЕ (Сл.в.на РМ бр.63/12, бр.128/12, бр.19/13, бр.93/13 и бр.167/13)

НУМЕРИЧКИ ПОКАЗАТЕЛИ ПО КЛАСИ НА НАМЕНИ НА ЗЕМЈИШТЕТО И ГРАДБИТЕ			
Класи на намени	Површина на парцели м2	Површина на градбите м2	Вкупно етажни површини м2
Б5. Хотелски комплекси	23559	12957	64785
Б5. Хотели	12054	4064	20320
Д2. Заштитно зеленило	2618	0	0
Е2. Трафостаници до 20Кв	75	30	30
Е1. Сообраќај	7504	0	0
Вкупно :	45810	17051	85135

11. УСЛОВИ ЗА ИЗГРАДБА

Изградбата на нови објекти, дооформување на постојни објекти, изградбата на комунални објекти и инсталации како и вкупното просторно уредување на планскиот опфат треба да се изведува согласно законската и подзаконската регулатива, техничките прописи во областа на градежништвото и урбанизмот како и овие услови кои се составен дел на документацијата и истите се во согласност со Правилникот за стандарди и нормативи за урбанситичко планирање (Сл. весник на Р.М. бр.63/12, бр.126/12, бр. 19/13, бр.95/13 и бр.167/13).

Планскиот опфат за кој се однесуваат овие услови за изградба е со следните граници:

- на северозапад по оска на булевар "АСНОМ"
- на запад по оска на улица "Маршал Тито"
- на југозапад северозападната страна на КП 6418 (канал Биљанини извори).
- на исток оска на новопредвиден крак на улица "Паратизанска"

Во рамките на овие граници опфатена е површина од 4,58 ха.

Условите за изградба се составен дел на планот и служат за спроведување на Деталниот урбанистички план, односно за изготвување на Извод од урбанистичкиот план, како и изработка на архитектонско урбанистички проект иосновни проекти.

Условите за изградба се делот на Општи услови за изградба и Посебни услови за изградба.

11.1. ОПШТИ УСЛОВИ ЗА ИЗГРАДБА

Општите услови за изградба важат за целата површина на планскиот опфат, освен во случаите каде што со посебните услови не е одредено поинаку.

11.1.1.Планскиот опфат кој е предмет на планот е составен од една (1) единица на градежно земјиште (1 блок). Границита на блокот се совпаѓа со оски на улици и граници на канал.

Во рамките на овој блок оформени се повеќе градежни парцели кој се ограничени со регулаторски линии (граница на градежна парцела и регулациона линија).

Градежните парцели како и самиот блок се воедно урбанистички единици за планирање.

Блокот е означен со голема бројка, а градежните парцели со двоцифрени мали броеви при што првиот број означува блок, а вториот број, број на градежна парцела, и според истото обележување се изработени нумеричките показатели по блок и градежни парцели.

Граница на градежна парцела како планска одредба во планот е линија на разграничување на носители на право на градење помеѓу две соседни парцели.

Градежната парцела се состои од површина за градење и дворно место.

Површината за градење преставува дел од градежната парцела согласно член 39. од Правилникот за стандарди и нормативи за урбанистичко планирање (Сл.весник на Р.Македонија бр.63/12, бр.126/12, бр. 19/13, бр.95/13 и бр.167/13).

Дворното место преставува дел од градежната парцела незафатен со површина за градење. При оформување на градежните парцели почитувани се граджните парцели предвидени со постојната планска документација.

11.1.2. Намената на земјиштето во рамките на планскиот опфат е уредена на ниво на градержна парцела и под истата се подразбира начинот на уредување, изградбата и употребата на градежното земјиште и на градбите согласно дејностите и актиавностите што се вршат и одвиваат во нив.

Класата на намени во рамките на планскиот опфат е обележана со име за секоја градежна парцела пооделно согласно член 30 од Правилникот за стандарди и нормативи за урбанситичко планирање (Сл.весник на Р.Македонија бр.63/12, бр.126/12, бр. 19/13, бр.95/13 и бр.167/13).

Во планскиот опфат кој се третира со Планот предвидени се следните класи на намени и тоа:

Б - комерцијални и деловни намени
Б5 - хотелски комплекси
Б5 - хотели (домување со хотелиерство по ГУП на Охрид)

Д - зеленило и рекреација
Д2 - заштитно зеленило

Е - инфраструктура
Е2- комунална супраструктура (трафостаница)

Во рамките на класата на намена Б5-хотели (домување со хотелиерство по ГУП на град Охрид) се дава можност од компатибилна класа на намена: Б2(големи трговски единици), Б3(големи угостителски единици) и Б4(деловни простори) и истите не смеат да изнесуваат повеќе од 40% од основната класа на намена.

Во рамките на класата на намена Б5-хотелски комплекси се дава можност од компатибилна класа на намена: Б1(мали комерцијални и деловни намени), Б2(големи трговски единици), Б3(големи угостителски единици) , Б4(деловни простори),В3(култура) и Д3(спорт и рекреација) и истите не смеат да изнесуваат повеќе од 40% од основната класа на намена.

11.1.3. Површината за градење е планска одредба со која во планот се утврдува делот од градежната парцела која се предвидува за градење на градбите и истата е дефинирана во рамките на една градежна парцела и со овој план во една површина за градење може да се гради само една градба.

Исклучок од оваа одредба се градежните парцели 1.1. и 1.2. кој во планот се третирани како комплексни градби кој може да бидат составени од повеќе површини за градење во една градежна парцела согласно член 39 став 4 од Правилникот за стандарди и нормативи за урбанситичко планирање (Сл.весник на Р.Македонија бр63/12, бр.126/12, бр. 19/13, бр.95/13 и бр.167/13).

Поедините градби во рамките на дадената можна површина за градење во градежните парцели 1.1 и 1.2 ќе се дефинираат со изработка на архитектонско урбанистички проект согласно член 51 став 1 од Законот за просторно и урбанистичко планирање (Сл.весник на Р.Македонија бр. 51/05, бр. 137/07, бр. 91/09, бр.124/10, бр.18/11 ,бр.53/11 ,бр.144/12, бр. 55/13 и бр.163/13).

11.1.4. Градежна линија е планска одредба која преставува граница на површината за градење во градежната парцела и ја дефинира просторната граница до која градбата може да се гради.
Градежната линија во рамките на планот се предвидува со дозволени пречекорувања од страна на издадените елементи од архитектонска пластика на градбите.

- Кога градежната линија не се совпаѓа со границата на градежната парцела не се дозволени пречекорувања на градежната линија на било која висина од вертикалната рамнина чијшто пресек со теренот се совпаѓа со границата на градежната парцела.

- За градби со меѓусебни растојанија поголеми од 20 м. по правило нема општи ограничувања за употребата на архитектонската пластика.

11.1.5.Максималната висина за градба во планот се изразува како вертикално растојание помеѓу тротоарот и завршниот венец на градбата во должни метри и истата се надополнува со планска одредба која го ограничува бројот на спратови кој може да се гради во одреденатa височина, при што најмалата спратна височина со која се пресметува бројот на спратови, мерено од плоча до плоча за домување е 2,90 м, а за деловна дејност 3,40 м.

Во планот се уредува висинската кота на приземната плоча на градбите т.н. нулта плоча и не е дозволено поместување на нултата плоча под котата на теренот.

Со планот предвидени се четири нови површини за градба и за истите е дефинирана максималната височина во метри и во број на катови, и тоа 16.20 м. (П+4).
За истите предвидена е максимална височина на слеме од 4 м. и истата преставува највисока точка на кровната конструкција.

Од максималната височина на слемето и дозволената силуета на покривот може да отстапуваат други делови на градбите и тоа:

- кули покривни бани, стакларници и издадени покривни елементи, оџаци,вентилациони канали, лифтовски куќички, вертикални комуникации и сите технички и технолошки институции, и
- сите архитектонски декоратиавни елементи со кои не се обзидува или оформува затворен корисен простор, над котата на горниот венец, односно над дозволената силуета на покривот.

11.1.6. Процент на изграденост на земјиштето е урбанситичка величина која ја покажува густината на изграденост, односно колкав дел од градежното земјиште е зафатен со градба. Процентот на изграденост на земјиштето се пресметува како однос помеѓу површината на земјиштето под градба и вкупната површина на градежно земјиште, изразено во проценти.
Во површината под градба се подразбира површината ограничена со надворешни ѕидови и столбови на градбата во висина на приземната плоча, без надворешни тераси, скали, рампи, и сл.
Процентот на изграденост во рамките на планот е во рамките на дозволените за предвидената класа на намени и истата е пресметана на ниво на градежна парцела, блок (плански опфат).

11.1.7. Коефициент на искористеност на земјиштето е урбанистичка величина која го покажува интезитетот на изграденост на градежното земјиште. Истиот се пресметтува како однос на вкупната изградена површина и вкупната површина на градежното земјиште. Под вкупна изградена површина се сметаат површините на сите надземни етапи.

Коефициентот на искористеност на земјиштето во рамките на планот е во рамките на дозволениот за предвидената класа на намена и истата е пресметана на ниво на градежна парцела, блок (плански опфат).

11.1.8. Предвидените градежни парцели може да се оградуваат, а типот и висината на оградата ќе се определи според намената на градбата и други барања за заштита.
За градежните парцели кои се на агол меѓу две улици, задолжително е оградата да ја следи сверичната линија на тротоарот или под агол од 45° со што се обезбедува прегледност на движењата на возилата и пешачките движења.

11.1.9. Сообраќајот кој го опслужува урбаниот опфат, а е третиран со ГУП на град Охрид од 2006 година во планот е презентиран согласно дадените смерници од наведениот ГУП.

Останатата сообраќајна мрежа во планскиот опфат е планирана и димензионирана согласно стандардите и нормативите од областа на сообраќајот дадени во Правилникот за стандарди и нормативи за урбанистичко планирање (Сл.весник на Р.М. бр. 63/12, бр.126/12, бр. 19/13, бр.95/13 и бр.167/13).

11.1.10. До секоја градежна парцела е обезбеден посебен пристап со возило од секундарна улична мрежа.

11.1.11. Потребата од паркинг простор за сите предвидени градби во рамките на планскиот опфат се планира да се задоволува во рамките на сопствената парцела и тоа е основниот услов за достигнување на максималната површина за изградба и максималната висина.

Критериумите за одредување на потребен број места ќе се применуваат според одредбите на член 61 од Правилникот за стандарди и нормативи за урбанистичко планирање (Сл. весник на Р.М. бр. 63/12, бр.126/12, бр. 19/13, бр.95/13 и бр.167/13).
Потребниот број на паркинг места за градежните парцели 1.1 и 1.2 ќе се определат со изготвување на архитектонско урбанистички проект а за градежните парцели 1.3 и 1.4 со изработка на основните проекти.

11.1.12. Составен дел на планот се и конкретните мерки за создавање услови за непречено движење на инвалидизирани лица во рамките на планскиот опфат.

Создавање на услови за непречено движење на инвалидизирани лица треба да се во согласност со член 78 од Правилникот за стандарди и нормативи за урбанистичко планирање (Сл.весник на Р.Македонија . бр. 63/12, бр.126/12, бр. 19/13, бр.95/13 и бр.167/13).

При планирање на елементите на уличната мрежа во урбанистичкиот план задолжително се предвидуваат рампи на секој пешачки премин за совладување наденивелацијата помеѓу тротоарот и коловзот.

Минималната широчина на рампата е 1 м, а оптималната широчина е 1,80 м.

Најголем наклон на рампата е 20% (1:5), а оптималниот наклон е 8,33% (1:).
Постојната и времената урбана опрема на јавните пешачки површини не смее да преставува ахитетконска бариера и да го попречува или отежнува сообраќајот на пешаците а особено на инвалидизираните лица со колички.
Во предвидените класи на намени, задолжително се предвидуваат рампи за пристап за висинско совладување на денивелираните површини за комуникација на влезовите од градбите и внатрешни рампи во јавните и групните простории.

11.1.13. Во процесот на уредувањето на просторот перманентно треба да се применуваат мерки за одржување на содржините во урбаната средина, како и соодветни мерки за заштита на елементите на животна средина.
Тоа се врши со постојано одржување на фасадата на објектите во зависност од фасадната обработка, како и одржување на улиците, тротоарите, плоштадите, оформување и одржување на зелени површини, инсталациите, делот каде се лоцирани контејнерите за смет и сл.

Потребна е постојана активност на сопствениците и корисниците на објектите како и на комуналните претпријатија за постојано одржување на хигиената на објектите и околниот простор на соодветно ниво.

11.1.14.Рекламите и огласите не смеат да му пречат на нормалното одвивање на сообраќајот, да му штетат или да го менуваат изгледот на архитектонските објекти и групации, ниту да пречат на објектите поставени од јавен интерес како јавно осветлување, градски инсталации,табли со имиња на улици и сл.

11.1.15.Заради подобрување на безбедноста на сообраќајот треба да се организира дислоцирање на контејнерите за смет од површините на улиците и тротоарите и да се постават на посебно поплочени површини наменети за контејнери со оптимална хигиена на тие места. Притоа, растојанието од објектот до местото за контејнери треба да биде минимум 10 метри.

11.1.16. Локациите на заедничките контејнери и нивниот број ги определува со посебна одлука органот на управа на Општината. Локациите мораат да бидат достапни за возилата за подигање на контејнерите и уредени во согласност со оној, што ќе го евакуира ѓубрето во регионална, односно градска депонија.

11.1.17.Остранувањето на градежниот шут и поголеми количини на отпадоци ќе го вршат директно на своја сметка причинителите на истите и тоа директно во регионалната (градска) депонија под услови кои ќе ги одреди управувачот или сопственикот на депонијата.

11.1.18.Заради обезбедување на заштита од аерозагадување слободните површини околу објектите и предвиденото заштитно зеленило (Д2), кое што во појасот покрај каналот "Биљанини извори" има функција на тампон зона, да се уредат со вегетација од автохтони видови, карактеристични за охридското поднебје со што ќе се подобрат микроклиматските услови на просторот.

11.1.19. Сите параметри за уредување на просторот во планскиот опфат кои не се опфатени во приложените општи услови за изградба на просторот одовој ДУП да бидат во согласност со Правилникот за стандарди и нормативи за урбанистичко планирање (Сл.весник на Р.Македонија бр. 63/12, бр.126/12, бр. 19/13, бр.95/13 и бр.167/13).

11.2. ПОСЕБНИ УСЛОВИ ЗА ИЗГРАДБА

Посебните услови за изградба се однесуваат за секоја градежна парцела во рамките на блокот (опфат) поединечно.

Планскиот опфат истовремено преставува блок и во рамките на истиот предвидени се вкупно 6 (шест) градежни парцели.

Природа на зафат

За сите градежни парцели во рамките на блокот се предвидуваат услови за идна градба.

Површината за градење во рамките на градежните парцели 1.1. и 1.2. кој во планот се третирани како комплексни градби кој може да бидат составени од повеќе површини за градење во една градежна парцела согласно член 39 став 4 од Правилникот за стандарди и нормативи за урбанситичко планирање (Сл.весник на Р.Македонија бр63/12, бр.126/12, бр. 19/13, бр.95/13 и бр.167/13).

Поедините градби во рамките на дадената можна површина за градење во градежните парцели 1.1 и 1.2 ќе се дефинираат со изработка на архитектонско урбанистички проект согласно член 51 став 1 од Законот за просторно и урбанистичко планирање (Сл.весник на Р.Македонија бр. 51/05, бр. 137/07, бр. 91/09, бр.124/10, бр.18/11 ,бр.53/11 ,бр.144/12, бр. 55/13 и бр.163/13).

Како основа за изработка на Архитектонско урбанистичките проекти за овие градежни парцели дозволениот максимален коефициент на искористеност е до 2,75 а максималниот процент на изграденост до 55 %.

Со Архитектонско урбанистичкиот проект за градежните парцели 1.1 и 1.2 во рамките на дадената површина за градба да се предвиди по една трафостаница со снага од 3 x 1000 кVA.

Точната местоположба на истите не е дадена во графичките прилози на планот, и истите ќе бидат определени со изготвување на Архитектонско урбанистичките проекти за горенаведените градежни парцели.

Класа на намени

Градбите во градежните парцели 1.1 и 1.2 се со класа на намена Б5 (хотелски комплекси) со можност од компатибилна класа на намена: Б1(мали комерцијални и деловни намени), Б2(големи трговски единици), Б3(големи угостителски единици) , Б4(деловни простори),В3(култура) и

Д3(спорт и рекреација) и истите не смеат да изнесуваат повеќе од 40% од основната класа на намена повеќе придружни намени од услужен карактер.

Градбите во градежните парцели 1.3 и 1.4 се со класа на намена Б5-хотели (домување со хотелиерство по ГУП на Охрид)) се дава можност од компатибилна класа на намена: Б2(големи трговски единици), Б3(големи угостителски единици) и Б4(деловни простори) и истите не смеат да изнесуваат повеќе од 40% од основната класа на намена.
Максималниот дозволен прицент на учество на единечната класа на намена ќе се определува согласно табела " 2 " која е составен дел на Правилникот за стандарди и нормативи за урбанситичко планирање (Сл.весник на Р.Македонија бр63/12, бр.126/12, бр. 19/13, бр.95/13 и бр.167/13).

Градежните парцели 1.5 и 1.6 се со класа на намена Г5 (комунална супраструктура - трафостаници).

Максимална висина на изградба

За градбите во градежните парцели 1.1, 1.2, 1.3 и 1.4 се предвидува максимална висина на изградба од 16.20 м. (П+4).

За градбите во градежните парцели 1.5 и 1.6. се предвидува катност приземје.

Пристапи, паркирање и гаражирање

За сите предвидени градежни парцели во рамките на блокот овозможен е колски pristap од секундарна сообраќајна мрежа.

За градежните парцели 1.1 и 1.2 се предвидува колски пристап од сервисни улици: улица" Маршал Тито" и Крак од улица "Партизанска"

За градежните парцели 1.1 и 1.2 се предвидува колски пристап од сервисни улици: улица" Партизанска " и Крак од улица "Партизанска"

Потребата од паркинг простор за сите предвидени градби во рамките на планскиот опфат се планира да се задоволува во рамките на сопствената парцела и тоа е основниот услов за достигнување на максималната површина за изградба и максималната висина.

Критериумите за одредување на потребен број места ќе се применуваат според одредбите на член 61 од Правилникот за стандарди и нормативи за урбанистичко планирање (Сл. весник на Р.М. бр. 63/12, бр.126/12, бр. 19/13, бр.95/13 и бр.167/13).
Потребниот број на паркинг места за градежните парцели 1.1 и 1.2 ќе се определат со изготвување на архитектонско урбанистички проект а за градежните парцели 1.3 и 1.4 со изработка на основните проекти.

Заштита на културно наследство

Задолжително да се применуваат обврските кои произлегуваат од режимот на заштита пропишан во Заштитно конзерваторските основи и од Законот за прогласување на старото градско јадро на Охрид за културно наследство од особено значење (Сл.Весник на Р.М. бр.47/11), а тоа се:

- задолжителен археолошки надзор за време на изведување на земјените работи при реализација на планот и
- задолжително добивање конзерваторско одобрение за сите интервенции на објектите во планскиот опфат.

Сите останати урбанистички параметри за градежните парцели во рамките на блокот дадени се во следната табела :

СКИЦА ОД ИЗВРШЕНО СПОРЕДУВАЊЕ НА ПОДАТОЦИТЕ

ОД КАТАСТАРСКИОТ ПЛАН СО ПОДАТОЦИТЕ ОД ДЕТАЛНИОТ УРБАНИСТИЧКИ ПЛАН/УРБАНИСТИЧКО

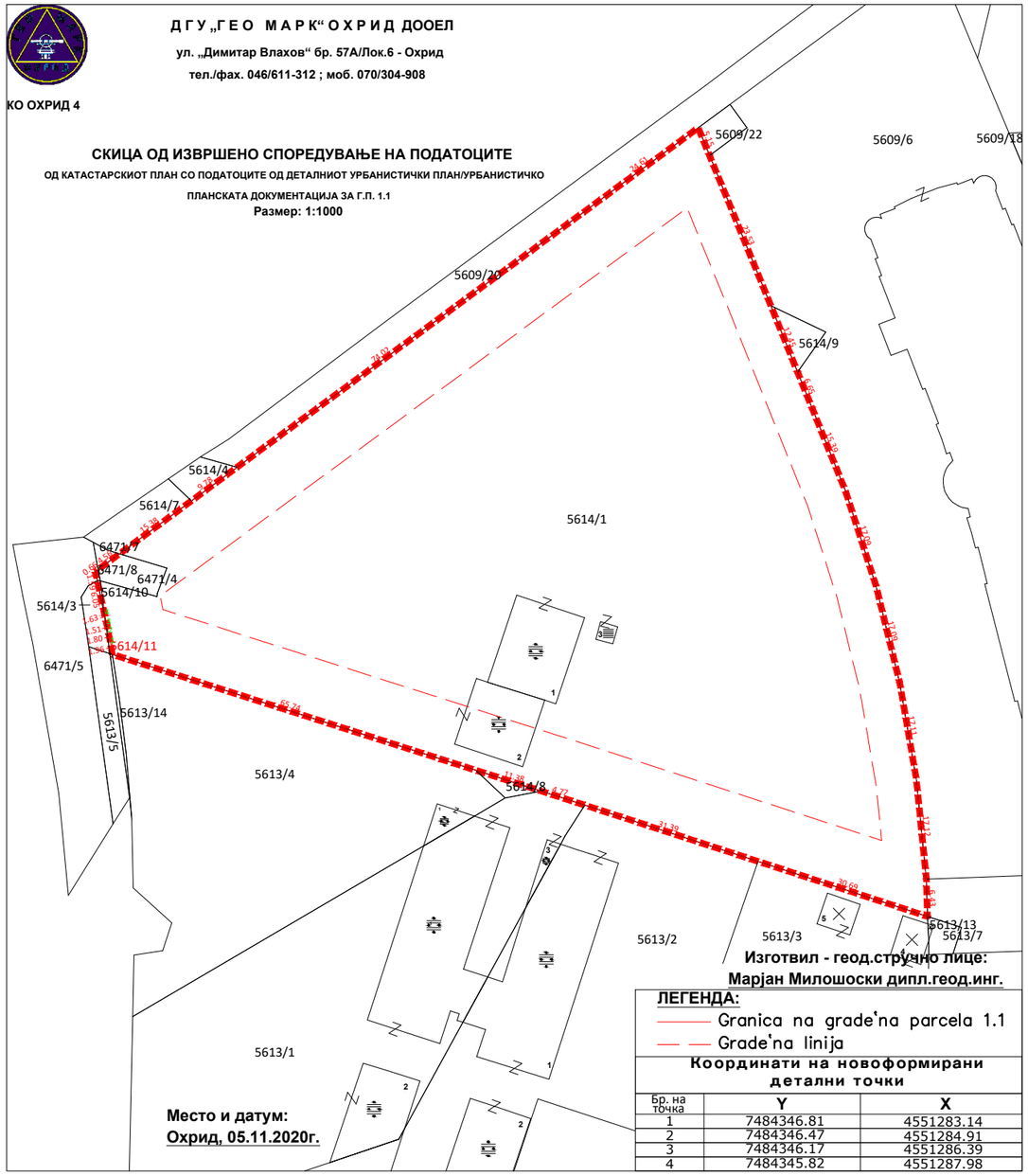

Бр. на точка	Y	X
1	7484346.81	4551283.14
2	7484346.47	4551284.91
3	7484346.17	4551286.39
4	7484345.82	4551287.98

Охрид, 28.09.2020г.

Изготвил - геод.стручно лице:

Марјан Милошоски дипл.геод.инг.

ЛЕГЕНДА:

У-1.5 ГРАНИЦА НА ПРОЕКТЕН ОПФАТ 1.01ха (10115м2)

УРБАНИСТИЧКИ ПРОЕКТ

за парцелирано градежно земјиште
за ГП_1.1 на КП 5614/1;КП 6471/4;5614/10 и КП 6471/8
КО Охрид 4,во изменување и дополнување на ДУП за
УЗ 17, УБ 17.4/ блок 3, Охрид,
со намена Б 5.1- хотелски комплекси
ОХРИД

ОПШТИНА ОХРИД

АЖУРИРАНА ГЕОДЕТСКА ПОДЛОГА

M=1:1000

0 20м 50м 100м

	"ПОЛОГПРОЕКТ-ПРО" ДОО ДРУШТВО ЗА ПРОСТОРНО И УРБАБИСТИЧКО ПЛАНИРАЊЕ Г О С Т И В А Р		УПРАВИТЕЛ: Валентина Попоска, диа	
ДОНЕСУВАЧ	ОПШТИНА ОХРИД			
НАРАЧАТЕЛ	Друштво " ТД ПЕ-ПУЛС" ДООЕЛ, ОХРИД			
ПРОЕКТ:	УРБАНИСТИЧКИ ПРОЕКТ за парцелирано градежно земјиште за ГП_1.1на КП 5614/1 ; 6471/4; 5614/10 и 6471/8, КО Охрид 4 во изменување и дополнување на ДУП за УЗ 17,УБ 17.4, блок3,Охрид, со намена Б 5.1- хотелски комплекси ОХРИД ОПШТИНА ОХРИД		ФАЗА: УП	
ПРИЛОГ:	АЖУРИРАНА ГЕОДЕТСКА ПОДЛОГА		РАЗМЕР: 1 : 1000	ТЕХ.БР. 54/20
РАБОТЕН ТИМ:	ПЛАНЕР: Валентина Попоска, диа, овл.бр.0.0078 Сијче Трифуноска, диа, овл.бр.0.0634	СОРАБОТНИК: Васил Петкоски, диа, овл.бр.0.0054 Елисавета Попоска, диа	ДАТА: Октомври,2021г.	ПРИЛОГ: бр: 2

3. ТАБЕЛА СО НУМЕРИЧКИ ПОКАЗАТЕЛИ НА
УРБАНИСТИЧКИТЕ ПАРАМЕТРИ ЗА ПРОЕКТЕН ОПФАТ 1.01ха
(10115.12м2)

градежна парцела	КП.бр.	Класа на намена	П на парцела м2
1.1	на КП 5614/1; 6471/1; 5614/10 и КП 6471/8; КО Охрид 4	Б5.1-хотели	10115

4. ТАБЕЛА СО НУМЕРИЧКИ ПОКАЗАТЕЛИ НА
УРБАНИСТИЧКИТЕ ПАРАМЕТРИ ЗА ПРОЕКТЕН ОПФАТ 1.01ха
(10115.12м2)

градежна парцела	КП.бр.	Класа на намена	П на парцела м2	Нумерација на објекти	површина под објект м2	Вкупна етажна површина за градење м2	Max. H до венец (од кота на вл.тротоар)	Височина	Процент на изграденост %	Коефициент на искористеност	Кота на нулта плоча	Потребни паркинг места	Компатибилни класи на намена	Процентуална застапеност
1.1	на КП 5614/1; 6471/1; 5614/10 и КП 6471/8; КО Охрид 4	Б5.1-хотелски комплекси	10115	1. 2. 3.	1. 1523,5 2. 1523,5 3. 1219,7	7617,5 7617,5 6098,5	16.20м	П+4	42,18	2.11	од 0.0 до +0,2	*	Б1,Б2,Б3,Б4	40%
Вкупно:					4266,7	21333,5								

* бројот на паркинг места ќе се дефинира во се спрема Правилникот за стандарди и нормативи за урбанистичко планирање

ПОСТОЕЧКА И ПЛАНИРАНА ИНФРАСТРУКТУРА
- У-6.1.1 ВОДОВОДНИ ИНСТАЛАЦИИ ПОСТОЈНИ
- У-6.1.2 ВОДОВОДНИ ИНСТАЛАЦИИ ПЛАНИРАНИ
- У-6.2.1 ФЕКАЛНА КАНАЛИЗАЦИЈА ПОСТОЈНА
- У-6.2.2 ФЕКАЛНА КАНАЛИЗАЦИЈА ПЛАНИРАНА
- У-6.3.1 АТМОСФЕРСКА КАНАЛИЗАЦИЈА ПОСТОЈНА
- У-6.3.2 АТМОСФЕРСКА КАНАЛИЗАЦИЈА ПЛАНИРАНА
- У-6.5.1 ЕЛЕКТИКА ПОСТОЈНА
- У-6.5.2 ЕЛЕКТИКА ПЛАНИРАНА
- У-6.6.1 ТЕЛЕКОМУНИКАЦИИ ПОСТОЈНИ
- У-6.6.2 ТЕЛЕКОМУНИКАЦИИ ПЛАНИРАНИ

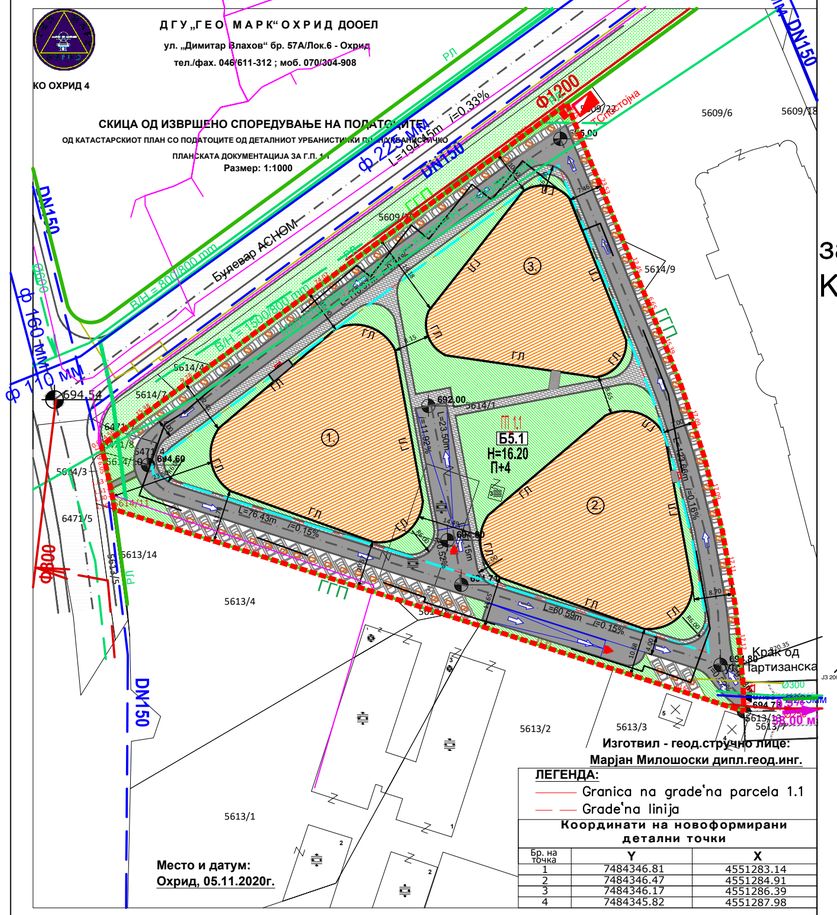

УРБАНИСТИЧКО РЕШЕНИЕ ЗА ПРОЕКТНИОТ ОПФАТ ЗА Г.П. 1.1

ЛЕГЕНДА:
- У-1.5 ГРАНИЦА НА ПРОЕКТЕН ОПФАТ 1.01ха (10115м2)
- РЛ — У-3.1 РЕГУЛАЦИОНА ЛИНИЈА
- ГГП — У-3.2 ГРАНИЦА НА ГРАДЕЖНА ПАРЦЕЛА
- ГЛ — У-4.1 ГРАДЕЖНА ЛИНИЈА
- У-5.1 ОСОВИНА НА КОЛОВОЗ
- У-5.2 ЕЛЕМЕНТИ НА СООБРАЌАЈНИЦА
- У-4.1 ГРАДЕЖНА ЛИНИЈА по ДУП
- П 1.1 / Б5.1 / Н=16.20м / П+4 — БЛОК ЗА НУМЕРАЦИЈА НА ГРАДЕЖНА ПАРЦЕЛА, КЛАСА НА НАМЕНА, ВИСИНА И КАТНОСТ
- Б5.1 — Хотелски комплекси
- Д — Зеленило 2084,37м2(20,60%)
- внатрешна улица
- внатрешен сообраќај пешачка патека (тротоар)
- 1300.00 — Висинска кота (апсолутна кота) на терен
- Паркинг места
- влез — Влез во градежна парцела

УРБАНИСТИЧКИ ПРОЕКТ

за парцелирано градежно земјиште
за ГП_1.1 на КП 5614/1;КП 6471/4;5614/10 и КП 6471/8
КО Охрид 4,во изменување и дополнување на ДУП за
УЗ 17, УБ 17.4/ блок 3, Охрид,
со намена Б 5.1- хотелски комплекси

ОХРИД

ОПШТИНА ОХРИД

УРБАНИСТИЧКО РЕШЕНИЕ ЗА ПРОЕКТНИОТ ОПФАТ

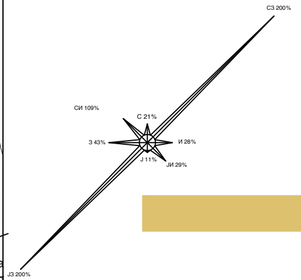

М=1:1000
0 20м 50м 100м

	"ПОЛОГПРОЕКТ-ПРО" ДОО ДРУШТВО ЗА ПРОСТОРНО И УРБАБИСТИЧКО ПЛАНИРАЊЕ Г О С Т И В А Р		УПРАВИТЕЛ: Валентина Попоска, диа
ДОНЕСУВАЧ	ОПШТИНА ОХРИД		
НАРАЧАТЕЛ	Друштво " ТД-ПЕ-ПУЛС" ДООЕЛ, ОХРИД		
ПРОЕКТ:	УРБАНИСТИЧКИ ПРОЕКТ за парцелирано градежно земјиште за ГП_1.1на КП 5614/1 ; 6471/4; 5614/10 и 6471/8, КО Охрид 4 во изменување и дополнување на ДУП за УЗ 17,УБ 17.4, блок3,Охрид, со намена Б 5.1- хотелски комплекси ОХРИД ОПШТИНА ОХРИД		ФАЗА: УП
ПРИЛОГ:	УРБАНИСТИЧКО РЕШЕНИЕ ЗА ПРОЕКТЕН ОПФАТ	РАЗМЕР: 1 : 1000	ТЕХ.БР. 54/20
РАБОТЕН ТИМ:	ПЛАНЕР: Валентина Попоска, диа, овл.бр.0.0078 Сиќе Трифуноска, диа, овл.бр.0.0634	СОРАБОТНИК: Васил Петкоски, диа, овл.бр.0.0054 Елисавета Попоска, диа	ДАТА: Октомври,2021г. ПРИЛОГ: бр: 3

УРБАНИСТИЧКО РЕШЕНИЕ ЗА ВНАТРЕШЕН И СТАЦИОНИРАН СООБРАЌАЈ

83 ПМ ЗА ПАРКИРАЊЕ

ПРОФИЛИ НА ВНАТРЕШНИ СООБРАЌАЈНИЦИ

ПЕШАЧКА ПАТЕКА 5-5

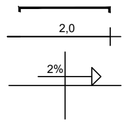

1-------1
ВНАТРЕШНА УЛИЦА 1

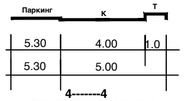

2-------2
ВНАТРЕШНА УЛИЦА 2



3-------3
ВНАТРЕШНА УЛИЦА 3

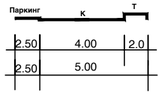

4-------4
ВНАТРЕШНА УЛИЦА 1



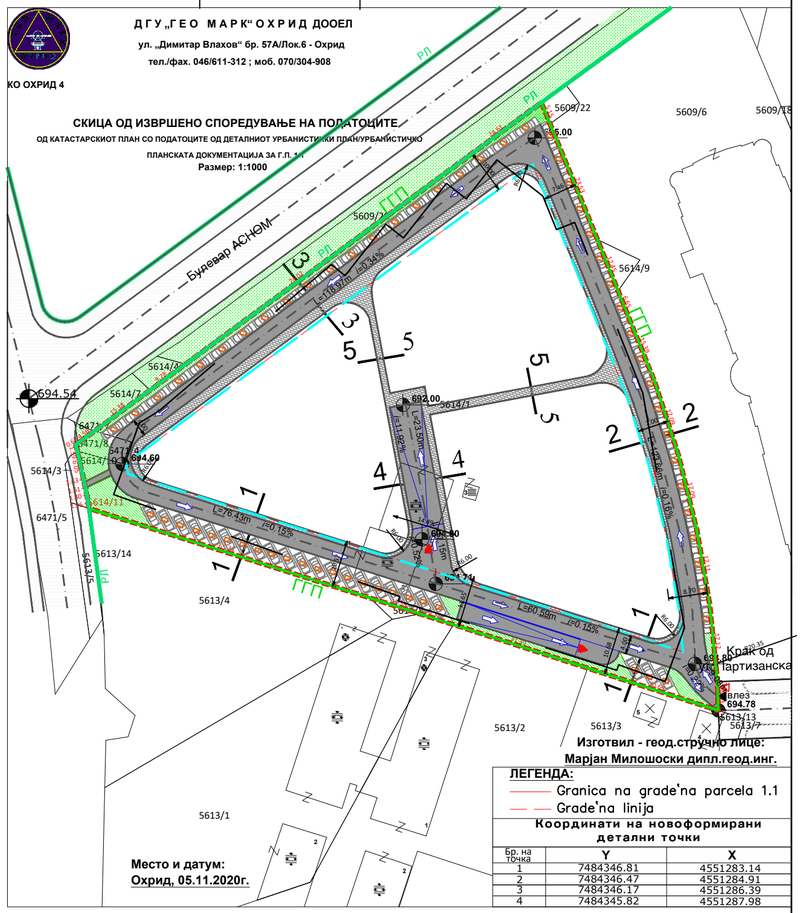

УРБАНИСТИЧКО РЕШЕНИЕ ЗА ПРОЕКТНИОТ ОПФАТ ЗА Г.П. 1.1

УРБАНИСТИЧКО РЕШЕНИЕ ЗА ПОДЗЕМНО ПАРКИРАЊЕ

196 ПМ ЗА ПОДЗЕМНО ПАРКИРАЊЕ СПРЕМА ИДЕЕН ПРОЕКТ ОД КОИ 6 ПМ ЗА ИНВАЛИДИ (СМЕСТЕНИ ВО ПОДРУМ) И 75 ПМ НА НИВО НА ТЕРЕН

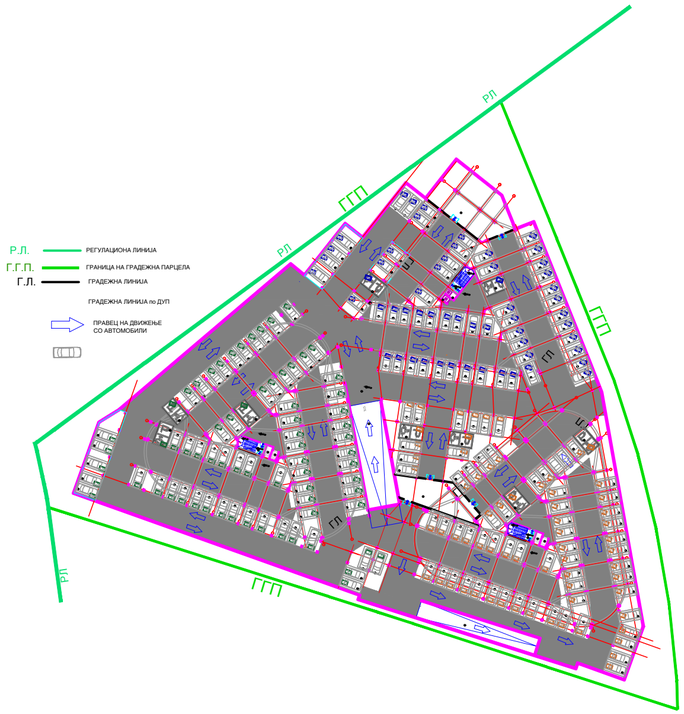

ОСНОВА НА ПОДРУМ М=1:1000

ЛЕГЕНДА:

- У-1.5 ГРАНИЦА НА ПРОЕКТЕН ОПФАТ 1.01ха (10115м2)
- РЛ У-3.1 РЕГУЛАЦИОНА ЛИНИЈА
- ГГП У-3.2 ГРАНИЦА НА ГРАДЕЖНА ПАРЦЕЛА
- ГЛ У-4.1 ГРАДЕЖНА ЛИНИЈА
- У-5.1 ОСОВИНА НА КОЛОВОЗ
- У-5.2 ЕЛЕМЕНТИ НА СООБРАЌАЈНИЦА
- У-4.1 ГРАДЕЖНА ЛИНИЈА по ДУП

- Д Зеленило 2084,37м2(20,60%)
- внатрешна улица
- внатрешен сообраќај пешачка патека (тротоар)
- 1300.00 Висинска кота (апсолутна кота) на терен
- Паркинг места
- влез Влез во градежна парцела

УРБАНИСТИЧКИ ПРОЕКТ

за парцелирано градежно земјиште за ГП_1.1 на КП 5614/1;КП 6471/4;5614/10 и КП 6471/8 КО Охрид 4,во изменување и дополнување на ДУП за УЗ 17, УБ 17.4/ блок 3, Охрид, со намена Б 5.1- хотелски комплекси

ОХРИД

ОПШТИНА ОХРИД

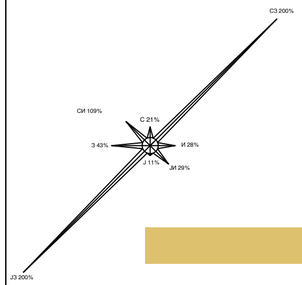

УРБАНИСТИЧКО РЕШЕНИЕ ЗА ПРОЕКТНИОТ ОПФАТ СООБРАЌАЈНО РЕШЕНИЕ

М=1:1000

0 20м 50м 100м

	"ПОЛОГПРОЕКТ-ПРО" ДОО ДРУШТВО ЗА ПРОСТОРНО И УРБАБИСТИЧКО ПЛАНИРАЊЕ Г О С Т И В А Р		УПРАВИТЕЛ: Валентина Попоска, диа
ДОНЕСУВАЧ	ОПШТИНА ОХРИД		
НАРАЧАТЕЛ	Друштво " ТД-ПЕ-ПУЛС" ДООЕЛ, ОХРИД		
ПРОЕКТ:	УРБАНИСТИЧКИ ПРОЕКТ за парцелирано градежно земјиште за ГП_1.1на КП 5614/1 ; 6471/4; 5614/10 и 6471/8, КО Охрид 4 во изменување и дополнување на ДУП за УЗ 17,УБ 17.4, блок3,Охрид, со намена Б 5.1- хотелски комплекси ОХРИД ОПШТИНА ОХРИД		ФАЗА: УП
ПРИЛОГ:	УРБАНИСТИЧКО РЕШЕНИЕ ЗА ПРОЕКТЕН ОПФАТ СООБРАЌАЈНО РЕШЕНИЕ	РАЗМЕР: 1 : 1000	ТЕХ.БР. 54/20
РАБОТЕН ТИМ:	ПЛАНЕР: Валентина Попоска, диа, овл.бр.0.0078 Сијче Трифуноска, диа, овл.бр.0.0634	СОРАБОТНИК: Васил Петкоски, диа, овл.бр.0.0054 Елисавета Попоска, диа	ДАТА: Октомври,2021г.
			ПРИЛОГ: бр: 3а

ПРОЕКТЕН ДЕЛ НА УРБАНИСТИЧКИ ПРОЕКТ

Друштво за дизајн, проектирање и инжинеринг, >АД< дооел Охрид бул. >ТУРИСТИЧКА< ББ (Печијаре)Охрид 6000 Тел/факс. (046) 264 301

Проектирање
Лиценца Б
бр. П.017/Б

А

ИДЕЕН ПРОЕКТ
ЗА Б5.1- ХОТЕЛСКИ КОМПЛЕКСИ ГП 1.1 ДУП УЗ 17, УБ 17.4 /
БЛОК 3/ ОХРИД КП 5614/1, 6471/4, 5614/10 И 6471/8 КО
ОХРИД 4

Објект: Б5.1- ХОТЕЛСКИ КОМПЛЕКСИ

Локација: КП 5614/1, 6471/4, 5614/10 И 6471/8 КО ОХРИД 4

Инвеститор: ПЕ – ПУЛС ДООЕЛ ОХРИД, ТАНАСКОСКИ ТАНАС, ТАНАСКОСКИ ҐОКО, ТАНАСКОСКИ ЈОВАН,ТАНАСКОСКИ САШО

Проектант: АД ОХРИД ДООЕЛ
Одговорен проектант: М-р. Емилија Јанкоска Митановска
Соработник проектант: Ангел Арнаудовски
Александра Бошнакоска Трпоска

Тех. број: 49/20
Датум на завршување на проектот:14.10.2020
Управител: Ангел Арнаудовски

СОДРЖИНА:

Општ дел:

- Основни податоци
- Регистрација на фирма
- Лиценца за проектирање на фирма
- Решение за именување на проектанти
- Овластување на проектант

ПРОГРАМСКИ ДЕЛ:

- Проектна програма
- Тековна состојба

УРБАНИСТИЧКИ ДЕЛ:

- Извод од план
- Имотен лист

ПРОЕКТЕН ДЕЛ:

Текстуален дел:

- Технички опис

Графички дел:

- Ситуација со поширока околина M=1/200 лист бр.01
- Ситуација со развиено приземје M=1/200 лист бр.02
- Ситуација со петта фасада M=1/200 лист бр.03
- Основа на подрум (основа со мебел) M=1/100 лист бр.04
- Основа на подрум (основа со коти) M=1/100 лист бр.05

- БЛОК 1
- Основа на приземје (основа со мебел) M=1/100 лист бр.06
- Основа на приземје (основа со коти) M=1/50 лист бр.07
- Основа на прв кат (основа со мебел) M=1/100 лист бр.08
- Основа на прв кат (основа со коти) M=1/50 лист бр.09
- Основа на втор кат (основа со мебел) M=1/100 лист бр.10

- Основа на втор кат (основа со коти) М=1/50 лист бр.11
- Основа на трет кат (основа со мебел) М=1/100 лист бр.12
- Основа на трет кат (основа со коти) М=1/50 лист бр.13
- Основа на четврти кат (основа со мебел) М=1/100 лист бр.14
- Основа на четврти кат (основа со коти) М=1/50 лист бр.15
- Петта фасада М=1/100 лист бр.16
- Фасади М=1/100 лист бр.17
- Шема на столарија
- Шема на браварија
-

БЛОК 2

- Основа на приземје (основа со мебел) М=1/100 лист бр.18
- Основа на приземје (основа со коти) М=1/50 лист бр.19
- Основа на прв кат (основа со мебел) М=1/100 лист бр.20
- Основа на прв кат (основа со коти) М=1/50 лист бр.21
- Основа на втор кат (основа со мебел) М=1/100 лист бр.22
- Основа на втор кат (основа со коти) М=1/50 лист бр.23
- Основа на трет кат (основа со мебел) М=1/100 лист бр.24
- Основа на трет кат (основа со коти) М=1/50 лист бр.25
- Основа на четврти кат (основа со мебел) М=1/100 лист бр.26
- Основа на четврти кат (основа со коти) М=1/50 лист бр.27
- Петта фасада М=1/100 лист бр.28
- Фасади М=1/100 лист бр.29
- Шема на столарија
- Шема на браварија

- БЛОК 3
- Основа на приземје (основа со мебел) М=1/100 лист бр.30
- Основа на приземје (основа со коти) М=1/50 лист бр.31
- Основа на прв кат (основа со мебел) М=1/100 лист бр.32

- Основа на прв кат (основа со коти) М=1/50 лист бр.33
- Основа на втор кат (основа со мебел) М=1/100 лист бр.34
- Основа на втор кат (основа со коти) М=1/50 лист бр.35
- Основа на трет кат (основа со мебел) М=1/100 лист бр.36
- Основа на трет кат (основа со коти) М=1/50 лист бр.37
- Основа на четврти кат (основа со мебел) М=1/100 лист бр.38
- Основа на четврти кат (основа со коти) М=1/50 лист бр.39
- Петта фасада М=1/100 лист бр.40
- Фасади М=1/100 лист бр.41
- Шема на столарија
- Шема на браварија
- Пресек 1-1 М=1/100 лист бр.42
- Пресек 2-2 М=1/100 лист бр.43
- Пресек 3-3 М=1/100 лист бр.44

<u>ОСНОВНИ ПОДАТОЦИ ЗА ПРОЕКТОТ И ГРАДБАТА:</u>

НАЗИВ И АДРЕСА НА ГРАДБАТА:

Б5.1 – ХОТЕЛСКИ КОМПЛЕКСИ
НА КП 5614/1, КП 6471/4, КП 5614/10, КП 6471/8 КО ОХРИД 4, ОПШТИНА ОХРИД

НАЗИВ НА ПРОЕКТОТ:

ИДЕЕН ПРОЕКТ ЗА Б5.1 – ХОТЕЛСКИ КОМПЛЕКСИ НА КП 5614/1, КП 6471/4, КП 5614/10, КП 6471/8 КО ОХРИД 4, ОПШТИНА ОХРИД

ИНВЕСТИТОР:

ПЕ – ПУЛС ДООЕЛ ОХРИД

ТАНАСОСКИ ТАНАС

ТАНАСОСКИ ЃОКО

ТАНАСОСКИ ЈОВАН

ТАНАСОСКИ САШО

ПРОЕКТАНТ:

АД ОХРИД ДООЕЛ, Булевар Туристичка бр. 75, Охрид

МЕСТО НА ИЗРАБОТКА НА ПРОЕКТОТ:

АД ОХРИД ДООЕЛ

ДАТУМ НА ЗАВРШУВАЊЕ НА ПРОЕКТОТ: 14.10.2020

ТЕХНИЧКИ БРОЈ НА ПРОЕКТОТ: 49/20

Октомври, 2020

Директор:

Ангел Арнаудовски

Ангел Арнаудовски

ОПШТ ДЕЛ

Република Македонија
МИНИСТЕРСТВО ЗА ТРАНСПОРТ И ВРСКИ

Врз основа на член 16 став (3) од Законот за градење ("Службен весник на Република Македонија" бр.130/09, 124/10, 18/11, 36/11, 54/11, 13/12, 144/12, 25/13, 79/13 и 137/13, 163/13, 27/14, 28/14, 42/14, 115/14, 149/14, 187/14, 44/15, 129/15 и 217/15), Министерството за транспорт и врски издава

ЛИЦЕНЦА Б
ЗА ПРОЕКТИРАЊЕ НА ГРАДБИ ОД ВТОРА КАТЕГОРИЈА

НА

Друштво за дизајн, проектирање и инженеринг АД Охрид ДООЕЛ

(назив, седиште, адреса и ЕМБС на правното лице)

ул.Туристичка ББ Охрид, ЕМБС 5261546

ЛИЦЕНЦАТА Е СО ВАЖНОСТ ДО: **17.02.2023 година**

Број: **П.017/Б**

17.02.2016 година
(ден, месец и година на издавање)

МИНИСТЕР

Владо Мисајловски

Број: 0805-50/150320210005359

Датум и време: 11.8.2021 г. 08:17:51

ТЕКОВНА СОСТОЈБА

ПОДАТОЦИ ЗА СУБЈЕКТОТ	
ЕМБС:	5261546
Целосен назив:	Друштво за дизајн, проектирање и инженеринг АД Охрид ДООЕЛ
Кратко име:	АД Охрид ДООЕЛ
Седиште:	ТУРИСТИЧКА ББ ОХРИД, ОХРИД
Вид на субјект на упис:	ДООЕЛ
Датум на основање:	9.11.1998 г.
Деловен статус:	Активен
***Вид на сопственост:**	Приватна
ЕДБ:	4020998121316
Потекло на капиталот:	Домашен
Големина на субјектот:	мал
Организационен облик:	05.4 - дооел
Надлежен регистар:	Трговски Регистар

ОСНОВНА ГЛАВНИНА	
Паричен влог EUR:	13.388,00
Непаричен влог EUR:	5.937,00
Уплатен дел EUR:	19.325,00
Вкупно основна главнина EUR:	19.325,00

СОПСТВЕНИЦИ	
Име и презиме/Назив:	АНГЕЛ АРНАУДОВСКИ
Адреса:	НИКОЛА КАРЕВ бр.45 ОХРИД, ОХРИД
Тип на сопственик:	Основач/сопственик
Паричен влог EUR:	13.388,00
Непаричен влог EUR:	5.937,00
Уплатен дел EUR:	19.325,00

лен влог EUR:	19.325,00

ДЕЈНОСТИ	
Приоритетна дејност/ Главна приходна шифра:	71.12 - Инженерство и со него поврзано техничко советување
ОПШТА КЛАУЗУЛА ЗА БИЗНИС	
Евидентирани се дејности во надворешниот промет	

ОВЛАСТУВАЊА

Управител

Име и презиме:	АНГЕЛ АРНАУДОВСКИ
Адреса:	НИКОЛА КАРЕВ бр.45 ОХРИД, ОХРИД
Овластувања:	Управител-ВСС
Тип на овластување:	Неограничени овластувања во внатрешниот и надворешниот промет
Овластено лице:	Управител

ДОПОЛНИТЕЛНИ ИНФОРМАЦИИ	
КОНТАКТ	
E-mail:	adohrid@gmail.com

Напомена:
Во тековната состојба прикажани се само оние податоци за кои има запишана вредност.

*Видот на сопственоста се определува врз основа на својството на основачот/содружникот /сопственикот и служи исклучиво за статистички цели на Државниот завод за статистика на Република Северна Македонија

Правна поука: Против овој реален акт може да се изјави приговор до Централниот регистар на Република Северна Македонија во рок од 8 дена од денот на приемот.

Изготвил:

Овластено лице:

М. К. Шихалиќ

АД ОХРИД ДООЕЛ, Булевар Туристичка бр.75, Охрид

Во согласност со Законот за градење и Законот за изменување и дополнување на законот за градење, Сл. Весник бр 130/09, 124/10, 18/11, 36/11, 54/11, 13/12, 144/12, 25/13, 79/13, 137/13, 163/13, 27/14, 28/14, 42/14, 115/14, 149/14, 187/14, 44/15, 129/15, 217/15, 226/15, 30/16, 31/16, 39/16, 71/16 и 132/16 го донесувам следното:

РЕШЕНИЕ:

М-р. Емилија Јанкоска Митановска се определува за одговорен проектант за изработка на:

-ИДЕЕН ПРОЕКТ ЗА Б5.1 – ХОТЕЛСКИ КОМПЛЕКСИ НА КП 5614/1, КП 6471/4, КП 5614/10, КП 6471/8 КО ОХРИД 4, ОПШТИНА ОХРИД-

ОБРАЗЛОЖЕНИЕ:

М-р. Емилија Јанкоска Митановска ги исполнува условите пропишани по одредбите од Законот за градење и Законот за изменување и дополнување на законот за градење, Сл. Весник бр 130/09 124/10, 18/11, 36/11, 54/11, 13/12, 144/12, 25/13, 79/13, 137/13, 163/13, 27/14, 28/14, 42/14, 115/14, 149/14, 187/14, 44/15, 129/15, 217/15, 226/15, 30/16, 31/16, 39/16, 71/16 и 132/16.

Октомври, 2020

Директор:

Ангел Арнаудовски

АД ОХРИД ДООЕЛ, Булевар Туристичка бр.75, Охрид

Во согласност со Законот за градење и Законот за изменување и дополнување на законот за градење, Сл. Весник бр 130/09, 124/10, 18/11, 36/11, 54/11, 13/12, 144/12, 25/13, 79/13, 137/13, 163/13, 27/14, 28/14, 42/14, 115/14, 149/14, 187/14, 44/15, 129/15, 217/15, 226/15, 30/16, 31/16, 39/16, 71/16 и 132/16 го донесувам следното:

РЕШЕНИЕ:

За одредување на проектант – соработник за изработка на:

-ИДЕЕН ПРОЕКТ ЗА Б5.1 – ХОТЕЛСКИ КОМПЛЕКСИ НА КП 5614/1, КП 6471/4, КП 5614/10, КП 6471/8 КО ОХРИД 4, ОПШТИНА ОХРИД-

Ангел Арнаудовски д.и.а.
Александра Бошнакоска Трпоска д.и.а.

Октомври, 2020

Директор:

Република Македонија
КОМОРА НА ОВЛАСТЕНИ АРХИТЕКТИ
И ОВЛАСТЕНИ ИНЖЕНЕРИ

Врз основа на член 17 став 3 од Законот за градење ("Службен весник на Република Македонија" бр. 70/13-пречистен текст, 79/13, 137/13, 163/13, 27/14, 28/14, 42/14, 115/14, 149/14, 187/14, 44/15, 129/15, 217/15, 30,16, 31/16, 39/16, 71/16), Комората на овластени архитекти и овластени инженери издава

ОВЛАСТУВАЊЕ Б

ЗА ИЗРАБОТКА НА ПРОЕКТНА ДОКУМЕНТАЦИЈА

од

АРХИТЕКТУРА

на

ЕМИЛИЈА ЈАНКОСКА

магистер инженер архитект

Овластувањето е со важност до: 30.10.2023 год.

Број: 1.2352

Издадено на: 31.10.2018 год.

Претседател на
Комората на овластени архитекти
и овластени инженери

Проф. д-р Миле Димитровски
дипл.маш.инж.

ПРОГРАМСКИ ДЕЛ

ПРОЕКТНА ПРОГРАМА
ЗАИДЕЕН И ОСНОВЕН ПРОЕКТ ЗА Б5.1 –
ХОТЕЛСКИ КОМПЛЕКС НА КП 5614/1, КП 6471/4,
КП 5614/10, КП 6471/8
КО ОХРИД 4, ОПШТИНА ОХРИД

1. ВОВЕД

Инвеститорите:

ПЕ – ПУЛС ДООЕЛ ОХРИД

ТАНАСОСКИ ТАНАС

ТАНАСОСКИ ЃОКО

ТАНАСОСКИ ЈОВАН

ТАНАСОСКИ САШО

Имаат потреба од изработка на идеен и основен проект за Б5.1 Хотелски комплекс на ГП 1.1 КП 5614/1, 6471/4, 5614/10, 6471/8
КО Охрид 4 во Охрид, согласно Изменување и дополнување на ДУП за УЗ 17, УБ 17.4 / блок 3 / Охрид.

2. ЛОКАЦИСКИ УСЛОВИ

Локацијата е сместена на ГП 1.1 КП 5614/1, 6471/4, 5614/10, 6471/8
КО Охрид 4, Охрид. Градежната парцела е сместена на бул. АСНОМ, ул. Маршал Тито и новопланирана пристапна улица–крак на ул. Партизанска. Колскиот пристап во локацијата е од источната страна, од планирата пристапна улица крак на ул. Партизанска.

3. СОДРЖИНА И ФУНКЦИЈА

На локацијата е предвиден Б5.1 Хотелски комплекс кој ке биде составен од три блока, блок 1, блок 2 и блок 3, со висина на венец +16.20 и катност подрум, приземје и 4 ката. Приземната плоча да биде сместена на ниво +0.00.

Сите три блокови се предвидени како независни објекти поврзани во подрумот. Во подрумот да бидат сместени паркинзи и потребни технички простории. Пристапот во подрум за коли да биде од двонасочна рампа.

На ниво на терен е предвидена внатрешна сообраќајница, која ке овозможи колски пристап до трите блокови и до рампата за подрум. На ниво на терен да се обезбеди и паркинг простор.

На југозападна страна на локацијата е сместен блок 1, на југоисточната страна на локацијата е сместен блок 2 и на северната страна од локацијата е сместен блок 3.

Во блок 1 на приземје да бидат сместени хотелски простории (кафетерија, ресторан, лоби,конференциски сали, кујна, санитарии...), а на 1 кат, 2 кат, 3 кат и 4 кат да бидат сместени апартмани. Во блок 1 да бидат сместени 52 апартмани.

На секој кат да има по 13 апартмани од кои:

- 3 апартмани да бидат организирани со следните простории: простории за дневен боравак, три спални соби, 2 бањи, тоалет и голема тераса со градина.
- 2 апартмани да бидат организирани со следните простории: простории за дневен боравак, две спални соби, бања, тоалет и тераси.
- 6 апартани да бидат организирани со следните простории: простории за дневен боравак, спална соба, бања и тераса.
- 2 да бидат организирани со следните простории: просторија за дневен боравак, бања и тераса.

Во блок 2 да бидат сместени апартмани на сите катови. Во блок 2 да бидат сместени 64 апартмани.

На приземје да има 12 апартмани, а на секој кат да има по 13 апартмани од кои:

- 3 апартмани да бидат организирани со следните простории: простории за дневен боравак, три спални соби, 2 бањи, тоалет и голема тераса со градина.
- 2 апартмани да бидат организирани со следните простории: простории за дневен боравак, две спални соби, бања, тоалет и тераси.
- 6 апартани да бидат организирани со следните простории: простории за дневен боравак, спална соба, бања и тераса.
- 2 да бидат организирани со следните простории: просторија за дневен боравак, бања и тераса.

Во блок 3 на да бидат сместени апартмани на сите катови. Во блок 3 да бидат сместени 64 апартмани.

На приземје да има 12 апартмани, а на секој кат да има по 13 апартмани од кои:

- 3 апартмани да бидат организирани со следните простории: простории за дневен боравак, три спални соби, 2 бањи, тоалет и голема тераса со градина.
- 2 апартмани да бидат организирани со следните простории: простории за дневен боравак, две спални соби, бања, тоалет и тераси.
- 6 апартани да бидат организирани со следните простории: простории за дневен боравак, спална соба, бања и тераса.
- 2 да бидат организирани со следните простории: просторија за дневен боравак, бања и тераса.

Сите три блокови да се организирани внтарешни комуникации, скалишно јадро и лифтови кои ке ги опслужуваат сите нивоа.

4. КОНСТРУКЦИЈА

Конструктивнот систем да биде армирано бетонски скелетен систем, со армирано бетонски греди, столбови, плочи и скали.

5. КРОВ

Кровот да биде рамна непроодна тераса со дозволени кровни надвишувања од лифт кукичките и саклишнотот јадро кое ке се користи за санација и одржување на кровот.

6. ОБЛИКУВАЊЕ

Хотелот да биде со чист модернистички израз со нагласени големи стаклени површини.

7. СТАЦИОНАРЕН СООБРАЌАЈ

Паркирањето да се предвиди во рамки на локацијата согласно ДУП. Пристапот за коли во локацијата да биде од планираната пристапна улица крак на ул. Партизанска.

Октомври, 2020

Инвеститори:

ПЕ – ПУЛС ДООЕЛ ОХРИД

Друштво за производство трговија и услуги ПЕ - ПУЛС увоз-извоз ДООЕЛ Охрид

Број: 0805-50/150320210003307

Датум и време: 7.5.2021 г. 13:48:16

ТЕКОВНА СОСТОЈБА

ПОДАТОЦИ ЗА СУБЈЕКТОТ	
ЕМБС:	6093396
Целосен назив:	Друштво за производство трговија и услуги ПЕ-ПУЛС увоз-извоз Охрид ДООЕЛ
Кратко име:	ПЕ-ПУЛС Охрид ДООЕЛ
Седиште:	БУЛЕВАР МАКЕДОНСКИ ПРОСВЕТИТЕЛИ бр.13А ОХРИД, ОХРИД
Вид на субјект на упис:	ДООЕЛ
Датум на основање:	27.3.2006 г.
Времетраење:	Неограничено
Деловен статус:	Активен
***Вид на сопственост:**	Приватна
ЕДБ:	4020006144093
Потекло на капиталот:	Домашен
Големина на субјектот:	микро
Организационен облик:	05.4 - дооел
Надлежен регистар:	Трговски Регистар

ОСНОВНА ГЛАВНИНА	
Паричен влог EUR:	0,00
Непаричен влог EUR:	5.000,00
Уплатен дел EUR:	5.000,00
Вкупно основна главнина EUR:	5.000,00

СОПСТВЕНИЦИ

ЕМБГ/ЕМБС:	2412974430006
Име и презиме/Назив:	ВАСКО ПЕРДУЛОСКИ
Адреса:	ИЛИНДЕНСКА бр.69 ВЕЛГОШТИ, ОХРИД
Тип на сопственик:	Основач/сопственик

Паричен влог EUR:	0,00
Непаричен влог EUR:	5.000,00
Уплатен дел EUR:	5.000,00
Вкупен влог EUR:	5.000,00

ДЕЈНОСТИ	
Приоритетна дејност/ Главна приходна шифра:	41.20 - Изградба на станбени и нестанбени згради
ОПШТА КЛАУЗУЛА ЗА БИЗНИС	
Евидентирани се дејности во надворешниот промет	

ОВЛАСТУВАЊА

Управител

ЕМБГ:	2205960430008
Име и презиме:	АЛЕКСАНДАР ЧИНГОСКИ
Адреса:	ИЛИНДЕНСКА бр.155 ВЕЛГОШТИ, ОХРИД
Овластувања:	Управител
Тип на овластување:	Неограничени овластувања во внатрешниот и надворешниот промет
Овластено лице:	Управител

ДОПОЛНИТЕЛНИ ИНФОРМАЦИИ	
КОНТАКТ	
E-mail:	pepulsohrid@yahoo.com

Напомена:
Во тековната состојба прикажани се само оние податоци за кои има запишана вредност.

*Видот на сопственоста се определува врз основа на својството на основачот/содружникот /сопственикот и служи исклучиво за статистички цели на Државниот завод за статистика на Република Северна Македонија

Правна поука: Против овој реален акт може да се изјави приговор до Централниот регистар на Република Северна Македонија во рок од 8 дена од денот на приемот.

Изготвил:

Овластено лице:

ПРОЕКТЕН ДЕЛ

ТЕКСТУАЛЕН ДЕЛ

Тех.бр.49/20	ТЕХНИЧКИ ОПИС
Објект:	**ИДЕЕН ПРОЕКТ ЗА Б5.1 – ХОТЕЛСКИ КОМПЛЕКСИ**
Инвеститори:	**ПЕ – ПУЛС ДООЕЛ ОХРИД** **ТАНАСОСКИ ТАНАС** **ТАНАСОСКИ ЃОКО** **ТАНАСОСКИ ЈОВАН** **ТАНАСОСКИ САШО**
Локација:	**КП 5614/1, 6471/4, 5614/10, 6471/8 КО ОХРИД 4, ОХРИД**

1. ОПШТО

Локацијата е сместена на ГП 1.1, КП 5614/1, 6471/4, 5614/10, 6471/8 КО ОХРИД 4, ОХРИД. Во границата на планираната градежна парцела се планирани површини за градење со намена Б5.1 – ХОТЕЛСКИ КОМПЛЕКСИ.
Градежната парцела е сместена на бул. АСНОМ, улица Маршал тито и новопланирана улица, крак на улицата Партизанска, Охрид.
Влезот во градежната парцела е предвиден од источната страна од планираната улица, крак на ул. Партизанска.
Нултата кота на приземјето е +/- 0.00 од кота на тротоар.

КОЕФИЦИЕНТИ:

Према ДУП

Површина на парцела према извод	10115.00м2
Површина за градба према извод	5563.00м2
Вкупно изградена бруто површинапрема извод	27 815.00 м2
Процент на изграденост	50.00 %
Коефициент на искористеност	16.20
Катност	П+4

Према ПРОЕКТ

Површина на парцела	10115 .00 м2
Бруто изградена површина на приземје	4266.70 м2
Бруто изградена површина	21 333.50 м2
Висина на венец	+16.20 м
Катност	П+4 Ката
Коефициент на искористеност	2.11
Процент на изграденост	42.18%
Процент на озеленетост	20 %

2. ФУНКЦИЈА

Хотелскиот комплекс е предвиден од три блока,три објекти- блок 1, блок 2 и блок 3, со висина подрум, приземје и 4 ката. Приземната плоча е сместена на ниво +0.00. Сите три блокови се предвидени како независни објекти поврзани во подрумот. Заедничкиот подрум преставува подземен паркинг простор кој ке го опслужува хотелот. Секој блок е со централен атриум, затворени скали (ПП сектор) по два лифта кои ке ги опслужуваат сите нивоа и централни отворени скали кои водат од приземје до 4 кат. Во сите три блока се сместени апартмани на 1 кат, 2 кат, 3 кат и 4 кат. Во блок 1 на приземје се сместени хотелски простории (кафетерија, ресторан, лоби, кујна, санитарии...), додека во блок 2 и блок 3 на приземје се сместени апартмани.

Влезот во парцелата е сместен на источната страна од каде се пристапува до внатрешна еднонасочна сообраќајница со попречен профил од 4.5 м. Внатрешната сообраќајница овозможува колски пристап до трите блока и рампата за колски пристап во подрум. Во градежната парцела на ниво на терен се сместени и паркинзи, вкупно 75 паркинг места.
Рампата за колски пристап во подрум е сместена на јужната страна во парцелата и е двонасочна отворена права рампа со пад 12 %. Во подрумот се сместени вкупно 196 паркинг места од кои 6 паркинг места се наменети за лица со посебни потреби. Во подрум се сместени и подрумски простории кои преставуваат технички простории (електро соби и сл).

На југозападна страна од парцелата е сместен **блок 1**. На приземје е предвидена хотелската содржина (ресторан, лоби, рецепција, конференциски сали и сл.) простории во функција на хотелот, која ке ги опслужува трите блока.
На катовите се сместени апартмани (хотелски соби). На секој кат има по 13 апартмани од кои:

- 3 апартмани се со следните простории: простории за дневен боравак, три спални соби, 2 бањи, тоалет и голема тераса со градина.
- 2 апартмани се со следните простории: простории за дневен боравак, две спални соби, бања, тоалет и тераси.
- 6 апартани се со следните простории: простории за дневен боравак, спална соба, бања и тераса.
- 2 апартмани се организирани со просторија за дневен боравак , бања и тераса.

Во блок 1 се сместени вкупно **52 апартмани**.

На југоисточна страна е сместен **блок 2** во кој се сместени вкупно
64 апартмани.
На приземје се сместени 12 апартмани од кои:

- 3 апартмани се со следните простории: простории за дневен боравак, три спални соби, 2 бањи, тоалет и голема тераса со градина.
- 2 апартмани се со следните простории: простории за дневен боравак, две спални соби, бања, тоалет и тераси.
- 7 апартани се со следните простории: простории за дневен боравак,

спална соба, бања и тераса.

На прв, втро, трет и четврти кат се сместени по 13 апартмани од кои:

- 3 апартмани се со следните простории: простории за дневен боравак, три спални соби, 2 бањи, тоалет и голема тераса со градина.
- 2 апартмани се со следните простории: простории за дневен боравак, две спални соби, бања, тоалет и тераси.
- 6 апартани се со следните простории: простории за дневен боравак, спална соба, бања и тераса.
- 2 апартмани се решени со по една просторија, бања и тераса.

На северната страна е сместен **блок 3** во кој се сместени вкупно **64 апартмани:**

На приземје се сместени 12 апартмани од кои:

- 3 апартмани се со следните простории: простории за дневен боравак, две спални соби,помошна просторија, 2 бањи, тоалет и голема тераса со градина.
- 2 апартмани се со следните простории: простории за дневен боравак, две спални соби, бања, тоалет и тераси.
- 7 апартани се со следните простории: простории за дневен боравак, спална соба, бања и тераса.

На прв, втро, трет и четврти кат се сместени по 13 апартмани од кои:

- 3 апартмани се со следните простории: простории за дневен боравак, две спални соби,помошна просторија, 2 бањи, тоалет и голема тераса со градина.
- 2 апартмани се со следните простории: простории за дневен боравак, две спални соби, бања, тоалет и тераси.
- 6 апартани се со следните простории: простории за дневен боравак, спална соба, бања и тераса.
- 2 апартмани се решени со по една просторија, бања и тераса.

Сите три блока се пристапни за лица со посебни потреби.

3. КОНСТРУКЦИЈА

Конструктивниот систем е скелетен армиранобетонски, со армирано бетонски столбови, греди, мк плочи и темелна плоча.
Кровот е од рамна непроодна тераса и кровно надвишување лифт кукички и скали за пристап на кровот на санација и одржување.

4. МАТЕРИЈАЛИ И ОБРАБОТКА

4.1 Подови

Подовите во подрумот ќе биде со завршна обработка од Подинг К.
Влезот во објектот, скалишните јадра и ходници, ресторан, кафетерија, конференциски сали, кујна, лоби ке бидат од мермерни плочки. Во апартманите подовите ке бидат од трослоен дабов паркет , додека во оставите, бањи и тераси од керамички плочки во целиот објект.
Подовите во апартманите сместени над подрум ке бидат изолиранио со термоизолација .

4.2 Плафони

Плафоните се предвидени со глет, молерај и бела боја и водоотпорен гипс- картонски плафон со молерај во бела боја во бањите и тоалетите.

4.3 Ѕидови

Фасадната ѕидарија ќе биде изведена од керамички блок д=20см и од надворешна страна ќе биде заштитена со стиропор термоизолациони плочи д=10см, врз која ќе се постави рабиц за фасаден малтер.

Внатрешните преградни ѕидови ќе бидат изведени од керамички блок д=12см.

Обработката на ѕидовите ќе биде направена според намената на просториите, така што просториите за престој и одмор ќе бидат двострано малтерисани во два слоја и обработени со поликолор во бела боја, додека во бањите и тоалетите истите ќе бидат обработени со ќерамички плочки.

4.4 Кров

Над кровната плоча сместени се лифт куќичките за двата лифта кои се сместени во рамки на кровната силуета и скалишното јадро со излез на кров за чистење и одржување на истиот.

5. ОБЛИКУВАЊЕ

Надворешниот изглед на 3те блока е идентичен, чист модернистички со нагласени еркери.
Доминираат рамни површини, големи прозорски отвори и големи балконски врати за пристап на терасите. На полукружните делови од објектите има структурална фасада. На објектите ке доминира зеленило, односно на терасите ке има градини. Терасите ке бидат со стаклени огради.

6. СООБРАЌАЈ

Пристапот со автомобили е од источната страна na парцелата, односно од планираната пристапна улица, крак на ул. Партизанска.

Бројот на паркинг места е дефиниран согласно Правилникот за урбанистичко планирање (Сл. Весник на РСМ бр.63/12).
Предвидена е 1 рампа за влез во подрум И 1 рампа за излез од подрум со автомобили.

Пресметка за паркинг места:
-1 паркинг место на 6 легла (вкупно легла 814/6=136 ПМ)

Потрбни се 136ПМ, обезбедени се 257 паркинг места од кои 194 се во подрум (подземен паркинг простор) и 63 паркинг места на ниво на терен.
Од вкупниот број паркинг места 6 се наменети за лица со посебни потреби и се сместени во подрум.

7. ПАРТЕРНО УРЕДУВАЊЕ

Партерот околу објектот е уреден со пристапни пополочени површини и зелени површини.

ГРАФИЧКИ ДЕЛ

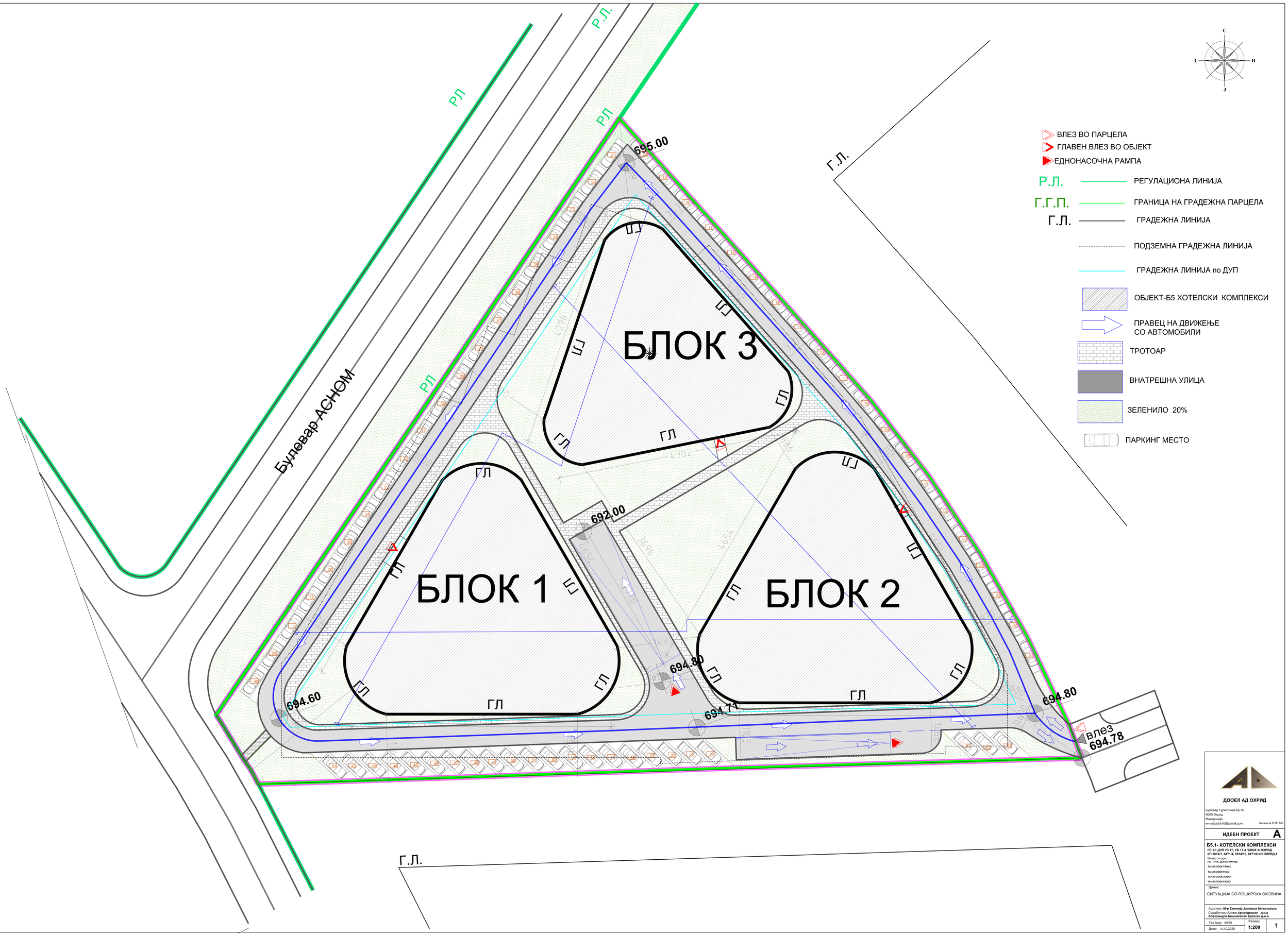

ДООЕЛ АД ОХРИД

Булевар Туристичка бр.75
6000 Охрид
Македонија
e-mail:aadohrid@gmail.com лиценца ПЛ017/Б

ИДЕЕН ПРОЕКТ **А**

Б5.1- ХОТЕЛСКИ КОМПЛЕКСИ
ГП 1.1 ДУП УЗ 17, УБ 17.4 /БЛОК 3/ ОХРИД
КП 5614/1, 6471/4, 5614/10, 6471/8 КО ОХРИД 4

Инвеститори:
ПЕ «ТПЛС ДООЕЛ ОХРИД
ТАНАСОСКИ ТАНАС
ТАНАСОСКИ ГОКО
ТАНАСОСКИ ЈОВАН
ТАНАСОСКИ САШО

Цртеж:
СИТУАЦИЈА СО ПОШИРОКА ОКОЛИНА

Архитект: **М-р Емилија Јанкоска Митановска**
Соработник: **Антон Арнаудовски д.и.а.**
Александра Бошкоска Трпоска д.и.а.

Тех.број: 49/20
Дата: 14.10.2020
Размер: **1:200**
1

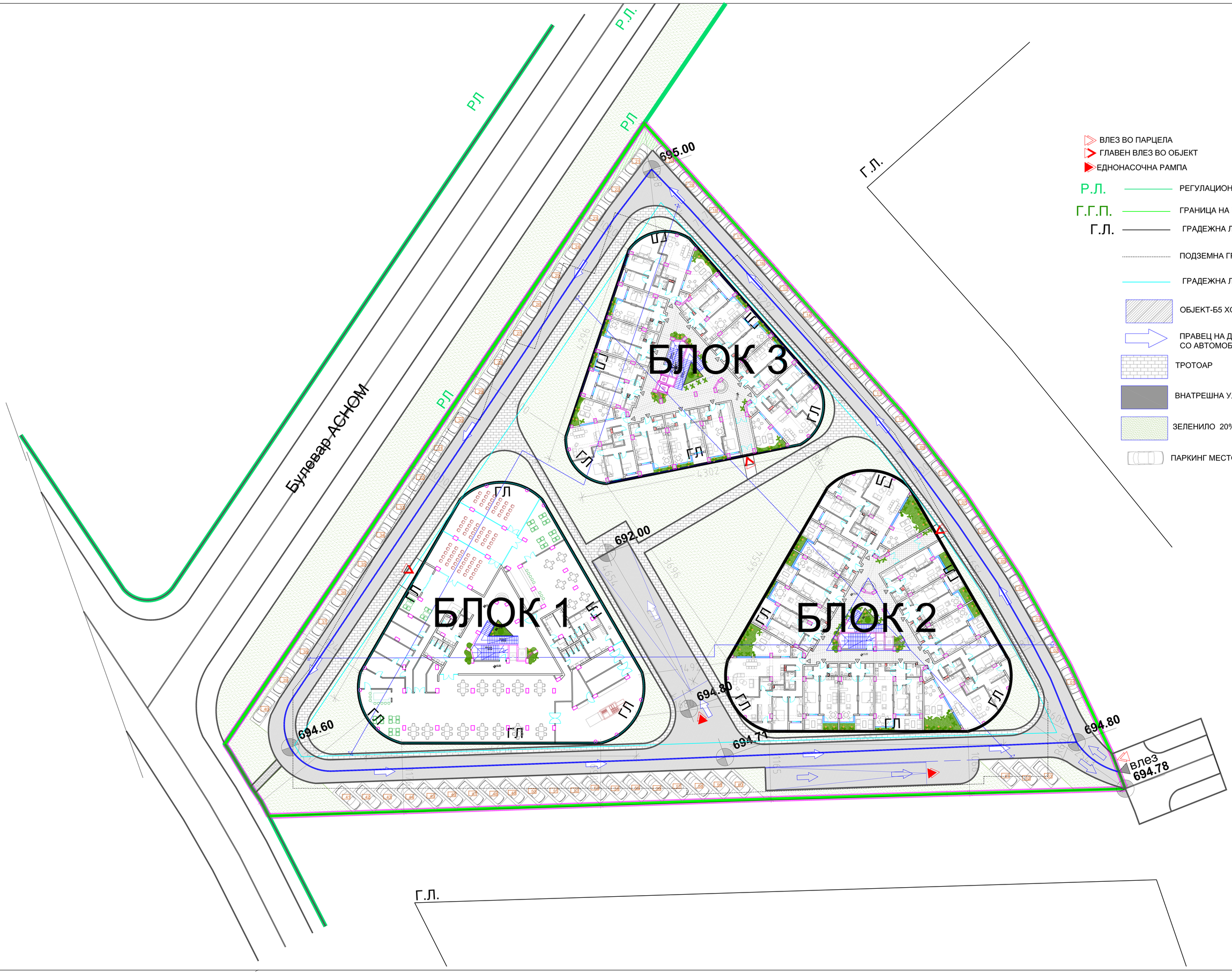

ПАРКИНГ ПРОСТОР		
Бр.		Р=m²
1	ПАРКИНГ МЕСТО 1	12.00
2	ПАРКИНГ МЕСТО 2	12.00
3	ПАРКИНГ МЕСТО 3	12.00
4	ПАРКИНГ МЕСТО 4	12.00
5	ПАРКИНГ МЕСТО 5	12.00
6	ПАРКИНГ МЕСТО 6	12.00
7	ПАРКИНГ МЕСТО 7	12.00
8	ПАРКИНГ МЕСТО 8	12.00
9	ПАРКИНГ МЕСТО 9	12.00
10	ПАРКИНГ МЕСТО 10	12.00
11	ПАРКИНГ МЕСТО 11	12.00
12	ПАРКИНГ МЕСТО 12	12.00
13	ПАРКИНГ МЕСТО 13	12.00
14	ПАРКИНГ МЕСТО 14	12.00
15	ПАРКИНГ МЕСТО 15	12.00
16	ПАРКИНГ МЕСТО 16	12.00
17	ПАРКИНГ МЕСТО 17	12.00
18	ПАРКИНГ МЕСТО 18	12.00
19	ПАРКИНГ МЕСТО 19	12.00
20	ПАРКИНГ МЕСТО 20	12.00
21	ПАРКИНГ МЕСТО 21	12.00
22	ПАРКИНГ МЕСТО 22	12.00
23	ПАРКИНГ МЕСТО 23	12.00
24	ПАРКИНГ МЕСТО 24	12.00
25	ПАРКИНГ МЕСТО 25	12.00
26	ПАРКИНГ МЕСТО 26	12.00
27	ПАРКИНГ МЕСТО 27	12.00
28	ПАРКИНГ МЕСТО 28	12.00
29	ПАРКИНГ МЕСТО 29	12.00
30	ПАРКИНГ МЕСТО 30	12.00
31	ПАРКИНГ МЕСТО 31	12.00
32	ПАРКИНГ МЕСТО 32	12.00
33	ПАРКИНГ МЕСТО 33	12.00
34	ПАРКИНГ МЕСТО 34	12.00
35	ПАРКИНГ МЕСТО 35	12.00
36	ПАРКИНГ МЕСТО 36	12.00
37	ПАРКИНГ МЕСТО 37	12.00
38	ПАРКИНГ МЕСТО 38	12.00
39	ПАРКИНГ МЕСТО 39	12.00
40	ПАРКИНГ МЕСТО 40	12.00
41	ПАРКИНГ МЕСТО 41	12.50
42	ПАРКИНГ МЕСТО 42	12.50
43	ПАРКИНГ МЕСТО 43	12.50
44	ПАРКИНГ МЕСТО 44	12.50
45	ПАРКИНГ МЕСТО 45	12.50
46	ПАРКИНГ МЕСТО 46	12.50
47	ПАРКИНГ МЕСТО 47	12.50
48	ПАРКИНГ МЕСТО 48	12.50
49	ПАРКИНГ МЕСТО 49	12.50
50	ПАРКИНГ МЕСТО 50	12.50
51	ПАРКИНГ МЕСТО 51	12.50
52	ПАРКИНГ МЕСТО 52	12.50
53	ПАРКИНГ МЕСТО 53	12.50
54	ПАРКИНГ МЕСТО 54	12.50
55	ПАРКИНГ МЕСТО 55	12.50
56	ПАРКИНГ МЕСТО 56	12.50
57	ПАРКИНГ МЕСТО 57	12.50
58	ПАРКИНГ МЕСТО 58	12.50
59	ПАРКИНГ МЕСТО 59	12.50
60	ПАРКИНГ МЕСТО 60	12.50
61	ПАРКИНГ МЕСТО 61	12.50
62	ПАРКИНГ МЕСТО 62	12.50
63	ПАРКИНГ МЕСТО 63	12.50
Вкупна површина (нето)		767,50

ДООЕЛ АД ОХРИД

Булевар Туристичка бр.75
6000 Охрид
Македонија
e-mail:addohrid@gmail.com лиценца П.017/Б

ИДЕЕН ПРОЕКТ **А**

Б5.1- ХОТЕЛСКИ КОМПЛЕКСИ
ГП 1.1 ДУП УЗ 17, УБ 17.4 /БЛОК 3/ ОХРИД
КП 5614/1, 6471/4, 5614/10, 6471/8 КО ОХРИД 4

Инвеститори:
ПК - ППС ДООЕЛ ОХРИД
ТАНАСОСКИ ТАНАС
ТАНАСОСКИ ГОКО
ТАНАСОСКИ ЈОВАН
ТАНАСОСКИ САШО

Цртеж:
СИТУАЦИЈА СО РАЗВИЕНО ПРИЗЕМЈЕ

Архитект: **Мр Емилија Јанкоска Митановска**
Соработник: **Ангел Арнаудовски д.и.а**
Александра Бошнакоска Трпоска д.и.а.

Тех.број: 49/20	Размер: **1:200**	2
Дата: 14.10.2020		

ДООЕЛ АД ОХРИД

Булевар Туристичка бр.75
6000 Охрид
Македонија
e-mail:adohrid@gmail.com лиценца П.017/Б

ИДЕЕН ПРОЕКТ **А**

Б5.1- ХОТЕЛСКИ КОМПЛЕКСИ
ГП 1.1 ДУП УЗ 17, УБ 17.4 /БЛОК 3/ ОХРИД
КП 56141, 647114, 56140, 56141б, 647118 КО ОХРИД 4

Инвеститори:
ПЕ - ПУПС ДООЕЛ ОХРИД
ТАНАСОСКИ ТАНАС
ТАНАСОСКИ ГОКО
ТАНАСОСКИ ЈОВАН
ТАНАСОСКИ САШО

Цртеж:
СИТУАЦИЈА СО ПЕТТА ФАСАДА

Архитект: **М-р Емилија Јанноска Митановска**
Соработник: **Ангел Арнаудовски д.и.а**
Александра Бошнаноска Трпоска д.и.а.

Тек.број: 49/20	Размер: 1:200	3
Дата: 14.10.2020		

Р.Л. — РЕГУЛАЦИОНА ЛИНИЈА

Г.Г.П. — ГРАНИЦА НА ГРАДЕЖНА ПАРЦЕЛА

Г.Л. — ГРАДЕЖНА ЛИНИЈА

ГРАДЕЖНА ЛИНИЈА по ДУП

ПРАВЕЦ НА ДВИЖЕЊЕ СО АВТОМОБИЛИ

ЛЕГЕНДА			
ПОДРУМ			
Бр.	Просторија	ПОД	P=m²
1	ПАРКИНГ МЕСТО 1	ПОДИНГ К	32.97
2	ПАРКИНГ МЕСТО 2	ПОДИНГ К	14.88
3	ПАРКИНГ МЕСТО 3 (ЛИЦА СО ПОСЕБНИ ПОТРЕБИ)	ПОДИНГ К	29.44
4	ПАРКИНГ МЕСТО 4	ПОДИНГ К	18.47
5	ПАРКИНГ МЕСТО 5	ПОДИНГ К	18.47
6	ПАРКИНГ МЕСТО 6	ПОДИНГ К	13.93
7	ПАРКИНГ МЕСТО 7	ПОДИНГ К	34.54
8	ПАРКИНГ МЕСТО 8 (ЛИЦА СО ПОСЕБНИ ПОТРЕБИ)	ПОДИНГ К	31.59
9	ПАРКИНГ МЕСТО 9	ПОДИНГ К	17.03
10	ПАРКИНГ МЕСТО 10	ПОДИНГ К	14.46
11	ПАРКИНГ МЕСТО 11	ПОДИНГ К	14.53
12	ПАРКИНГ МЕСТО 12	ПОДИНГ К	21.97
13	ПАРКИНГ МЕСТО 13	ПОДИНГ К	31.59
14	ПАРКИНГ МЕСТО 14	ПОДИНГ К	16.95
15	ПАРКИНГ МЕСТО 15	ПОДИНГ К	14.35
16	ПАРКИНГ МЕСТО 16	ПОДИНГ К	14.66
17	ПАРКИНГ МЕСТО 17	ПОДИНГ К	26.01
18	ПАРКИНГ МЕСТО 18	ПОДИНГ К	16.24
19	ПАРКИНГ МЕСТО 19 (ЛИЦА СО ПОСЕБНИ ПОТРЕБИ)	ПОДИНГ К	23.00
20	ПАРКИНГ МЕСТО 20	ПОДИНГ К	21.83
21	ПАРКИНГ МЕСТО 21	ПОДИНГ К	19.54
22	ПАРКИНГ МЕСТО 22	ПОДИНГ К	17.37
23	ПАРКИНГ МЕСТО 23	ПОДИНГ К	25.66
24	ПАРКИНГ МЕСТО 24	ПОДИНГ К	17.70
25	ПАРКИНГ МЕСТО 25 (ЛИЦА СО ПОСЕБНИ ПОТРЕБИ)	ПОДИНГ К	44.93
26	ПАРКИНГ МЕСТО 26	ПОДИНГ К	19.54
27	ПАРКИНГ МЕСТО 27	ПОДИНГ К	17.55
28	ПАРКИНГ МЕСТО 28	ПОДИНГ К	15.01
29	ПАРКИНГ МЕСТО 29	ПОДИНГ К	15.48
30	ПАРКИНГ МЕСТО 30	ПОДИНГ К	15.49
31	ПАРКИНГ МЕСТО 31	ПОДИНГ К	15.97
32	ПАРКИНГ МЕСТО 32	ПОДИНГ К	16.10
33	ПАРКИНГ МЕСТО 33	ПОДИНГ К	16.31
34	ПАРКИНГ МЕСТО 34	ПОДИНГ К	27.46
35	ПАРКИНГ МЕСТО 35	ПОДИНГ К	17.34
36	ПАРКИНГ МЕСТО 36	ПОДИНГ К	19.04
37	ПАРКИНГ МЕСТО 37	ПОДИНГ К	16.67
38	ПАРКИНГ МЕСТО 38	ПОДИНГ К	22.00
39	ПАРКИНГ МЕСТО 39	ПОДИНГ К	16.19
40	ПАРКИНГ МЕСТО 40	ПОДИНГ К	15.18
41	ПАРКИНГ МЕСТО 41	ПОДИНГ К	14.67
42	ПАРКИНГ МЕСТО 42	ПОДИНГ К	16.18
43	ПАРКИНГ МЕСТО 43	ПОДИНГ К	13.67
44	ПАРКИНГ МЕСТО 44	ПОДИНГ К	14.45
45	ПАРКИНГ МЕСТО 45	ПОДИНГ К	13.67
46	ПАРКИНГ МЕСТО 46	ПОДИНГ К	21.27
47	ПАРКИНГ МЕСТО 47	ПОДИНГ К	20.09
48	ПАРКИНГ МЕСТО 48	ПОДИНГ К	14.51
49	ПАРКИНГ МЕСТО 49	ПОДИНГ К	14.11
50	ПАРКИНГ МЕСТО 50	ПОДИНГ К	14.09
51	ПАРКИНГ МЕСТО 51	ПОДИНГ К	13.70
52	ПАРКИНГ МЕСТО 52	ПОДИНГ К	15.01
53	ПАРКИНГ МЕСТО 53	ПОДИНГ К	16.24
54	ПАРКИНГ МЕСТО 54	ПОДИНГ К	12.50
55	ПАРКИНГ МЕСТО 55	ПОДИНГ К	25.50
56	ПАРКИНГ МЕСТО 56	ПОДИНГ К	47.05
57	ПАРКИНГ МЕСТО 57	ПОДИНГ К	17.25
58	ПАРКИНГ МЕСТО 58	ПОДИНГ К	14.99
59	ПАРКИНГ МЕСТО 59	ПОДИНГ К	16.02
60	ПАРКИНГ МЕСТО 60	ПОДИНГ К	14.45
61	ПАРКИНГ МЕСТО 61	ПОДИНГ К	16.46
62	ПАРКИНГ МЕСТО 62	ПОДИНГ К	13.87
63	ПАРКИНГ МЕСТО 63	ПОДИНГ К	14.07
64	ПАРКИНГ МЕСТО 64	ПОДИНГ К	21.45
65	ПАРКИНГ МЕСТО 65	ПОДИНГ К	20.38
66	ПАРКИНГ МЕСТО 66	ПОДИНГ К	19.02
67	ПАРКИНГ МЕСТО 67	ПОДИНГ К	14.36
68	ПАРКИНГ МЕСТО 68	ПОДИНГ К	15.58
69	ПАРКИНГ МЕСТО 69	ПОДИНГ К	15.00
70	ПАРКИНГ МЕСТО 70	ПОДИНГ К	31.54
71	ПАРКИНГ МЕСТО 71	ПОДИНГ К	24.12
72	ПАРКИНГ МЕСТО 72	ПОДИНГ К	15.29
73	ПАРКИНГ МЕСТО 73	ПОДИНГ К	14.90
74	ПАРКИНГ МЕСТО 74	ПОДИНГ К	14.18
75	ПАРКИНГ МЕСТО 75	ПОДИНГ К	13.80
76	ПАРКИНГ МЕСТО 76	ПОДИНГ К	21.84
77	ПАРКИНГ МЕСТО 77	ПОДИНГ К	15.58
78	ПАРКИНГ МЕСТО 78	ПОДИНГ К	31.25
79	ПАРКИНГ МЕСТО 79	ПОДИНГ К	18.95
80	ПАРКИНГ МЕСТО 80	ПОДИНГ К	20.33
81	ПАРКИНГ МЕСТО 81	ПОДИНГ К	14.43
82	ПАРКИНГ МЕСТО 82	ПОДИНГ К	13.31
83	ПАРКИНГ МЕСТО 83	ПОДИНГ К	14.83
84	ПАРКИНГ МЕСТО 84	ПОДИНГ К	15.05
85	ПАРКИНГ МЕСТО 85	ПОДИНГ К	14.81
86	ПАРКИНГ МЕСТО 86	ПОДИНГ К	16.95
87	ПАРКИНГ МЕСТО 87	ПОДИНГ К	16.21
88	ПАРКИНГ МЕСТО 88	ПОДИНГ К	20.50
89	ПАРКИНГ МЕСТО 89	ПОДИНГ К	16.45
90	ПАРКИНГ МЕСТО 90	ПОДИНГ К	20.66
91	ПАРКИНГ МЕСТО 91	ПОДИНГ К	17.30
92	ПАРКИНГ МЕСТО 92 (ЛИЦА СО ПОСЕБНИ ПОТРЕБИ)	ПОДИНГ К	19.25
93	ПАРКИНГ МЕСТО 93	ПОДИНГ К	13.82
94	ПАРКИНГ МЕСТО 94	ПОДИНГ К	13.30
95	ПАРКИНГ МЕСТО 95	ПОДИНГ К	14.89
96	ПАРКИНГ МЕСТО 96	ПОДИНГ К	12.90
97	ПАРКИНГ МЕСТО 97	ПОДИНГ К	15.01
98	ПАРКИНГ МЕСТО 98	ПОДИНГ К	16.26
99	ПАРКИНГ МЕСТО 99	ПОДИНГ К	12.50
100	ПАРКИНГ МЕСТО 100	ПОДИНГ К	26.32
101	ПАРКИНГ МЕСТО 101	ПОДИНГ К	23.91
102	ПАРКИНГ МЕСТО 102	ПОДИНГ К	17.97
103	ПАРКИНГ МЕСТО 103	ПОДИНГ К	14.45
104	ПАРКИНГ МЕСТО 104	ПОДИНГ К	17.15
105	ПАРКИНГ МЕСТО 105	ПОДИНГ К	12.48
106	ПАРКИНГ МЕСТО 106	ПОДИНГ К	17.85
107	ПАРКИНГ МЕСТО 107	ПОДИНГ К	12.86
108	ПАРКИНГ МЕСТО 108	ПОДИНГ К	19.70
109	ПАРКИНГ МЕСТО 109	ПОДИНГ К	25.72
110	ПАРКИНГ МЕСТО 110	ПОДИНГ К	20.68
111	ПАРКИНГ МЕСТО 111	ПОДИНГ К	14.28
112	ПАРКИНГ МЕСТО 112	ПОДИНГ К	13.74
113	ПАРКИНГ МЕСТО 113	ПОДИНГ К	16.23
114	ПАРКИНГ МЕСТО 114	ПОДИНГ К	13.60
115	ПАРКИНГ МЕСТО 115	ПОДИНГ К	16.41
116	ПАРКИНГ МЕСТО 116	ПОДИНГ К	14.60
117	ПАРКИНГ МЕСТО 117	ПОДИНГ К	21.02
118	ПАРКИНГ МЕСТО 118	ПОДИНГ К	16.84
119	ПАРКИНГ МЕСТО 119	ПОДИНГ К	23.13
120	ПАРКИНГ МЕСТО 120	ПОДИНГ К	15.64
121	ПАРКИНГ МЕСТО 121	ПОДИНГ К	16.98
122	ПАРКИНГ МЕСТО 122	ПОДИНГ К	12.50
123	ПАРКИНГ МЕСТО 123	ПОДИНГ К	14.78
124	ПАРКИНГ МЕСТО 124	ПОДИНГ К	14.59
125	ПАРКИНГ МЕСТО 125	ПОДИНГ К	17.62
126	ПАРКИНГ МЕСТО 126	ПОДИНГ К	20.82
127	ПАРКИНГ МЕСТО 127	ПОДИНГ К	18.41
128	ПАРКИНГ МЕСТО 128	ПОДИНГ К	26.38
129	ПАРКИНГ МЕСТО 129 (ЛИЦА СО ПОСЕБНИ ПОТРЕБИ)	ПОДИНГ К	19.25
130	ПАРКИНГ МЕСТО 130	ПОДИНГ К	21.93
131	ПАРКИНГ МЕСТО 131	ПОДИНГ К	18.25
132	ПАРКИНГ МЕСТО 132	ПОДИНГ К	15.94
133	ПАРКИНГ МЕСТО 133	ПОДИНГ К	13.71
134	ПАРКИНГ МЕСТО 134	ПОДИНГ К	16.18
135	ПАРКИНГ МЕСТО 135	ПОДИНГ К	13.71
136	ПАРКИНГ МЕСТО 136	ПОДИНГ К	14.39
137	ПАРКИНГ МЕСТО 137	ПОДИНГ К	13.51
138	ПАРКИНГ МЕСТО 138	ПОДИНГ К	19.91
139	ПАРКИНГ МЕСТО 139	ПОДИНГ К	12.50
140	ПАРКИНГ МЕСТО 140	ПОДИНГ К	19.87
141	ПАРКИНГ МЕСТО 141	ПОДИНГ К	16.25
142	ПАРКИНГ МЕСТО 142	ПОДИНГ К	12.69
143	ПАРКИНГ МЕСТО 143	ПОДИНГ К	24.06
144	ПАРКИНГ МЕСТО 144	ПОДИНГ К	18.11
145	ПАРКИНГ МЕСТО 145	ПОДИНГ К	17.35
146	ПАРКИНГ МЕСТО 146	ПОДИНГ К	13.99
147	ПАРКИНГ МЕСТО 147	ПОДИНГ К	16.47
148	ПАРКИНГ МЕСТО 148	ПОДИНГ К	15.97
149	ПАРКИНГ МЕСТО 149	ПОДИНГ К	22.19
150	ПАРКИНГ МЕСТО 150 (ЛИЦА СО ПОСЕБНИ ПОТРЕБИ)	ПОДИНГ К	19.25
151	ПАРКИНГ МЕСТО 151	ПОДИНГ К	22.64
152	ПАРКИНГ МЕСТО 152	ПОДИНГ К	26.37
153	ПАРКИНГ МЕСТО 153	ПОДИНГ К	12.50
154	ПАРКИНГ МЕСТО 154	ПОДИНГ К	14.13
155	ПАРКИНГ МЕСТО 155	ПОДИНГ К	17.36
156	ПАРКИНГ МЕСТО 156	ПОДИНГ К	13.94
157	ПАРКИНГ МЕСТО 157	ПОДИНГ К	14.13
158	ПАРКИНГ МЕСТО 158	ПОДИНГ К	18.42
159	ПАРКИНГ МЕСТО 159 (ЛИЦА СО ПОСЕБНИ ПОТРЕБИ)	ПОДИНГ К	21.48
160	ПАРКИНГ МЕСТО 160	ПОДИНГ К	17.43
161	ПАРКИНГ МЕСТО 161	ПОДИНГ К	12.90
162	ПАРКИНГ МЕСТО 162	ПОДИНГ К	15.64
163	ПАРКИНГ МЕСТО 163	ПОДИНГ К	13.26
164	ПАРКИНГ МЕСТО 164	ПОДИНГ К	14.63
165	ПАРКИНГ МЕСТО 165	ПОДИНГ К	15.64
166	ПАРКИНГ МЕСТО 166	ПОДИНГ К	21.76
167	ПАРКИНГ МЕСТО 167	ПОДИНГ К	16.34
168	ПАРКИНГ МЕСТО 168	ПОДИНГ К	14.22
169	ПАРКИНГ МЕСТО 169	ПОДИНГ К	15.54
170	ПАРКИНГ МЕСТО 170	ПОДИНГ К	14.42
171	ПАРКИНГ МЕСТО 171	ПОДИНГ К	15.71
172	ПАРКИНГ МЕСТО 172	ПОДИНГ К	14.28
173	ПАРКИНГ МЕСТО 173	ПОДИНГ К	14.30
174	ПАРКИНГ МЕСТО 174	ПОДИНГ К	14.85
175	ПАРКИНГ МЕСТО 175	ПОДИНГ К	15.02
176	ПАРКИНГ МЕСТО 176	ПОДИНГ К	14.20
177	ПАРКИНГ МЕСТО 177	ПОДИНГ К	15.60
178	ПАРКИНГ МЕСТО 178	ПОДИНГ К	15.48
179	ПАРКИНГ МЕСТО 179	ПОДИНГ К	13.34
180	ПАРКИНГ МЕСТО 180	ПОДИНГ К	21.80
181	ПАРКИНГ МЕСТО 181	ПОДИНГ К	16.52
182	ПАРКИНГ МЕСТО 182	ПОДИНГ К	15.91
183	ПАРКИНГ МЕСТО 183	ПОДИНГ К	13.35
184	ПАРКИНГ МЕСТО 184	ПОДИНГ К	16.33
185	ПАРКИНГ МЕСТО 185	ПОДИНГ К	13.35
186	ПАРКИНГ МЕСТО 186	ПОДИНГ К	14.58
187	ПАРКИНГ МЕСТО 187	ПОДИНГ К	12.47
188	ПАРКИНГ МЕСТО 188	ПОДИНГ К	17.19
189	ПАРКИНГ МЕСТО 189	ПОДИНГ К	14.12
190	ПАРКИНГ МЕСТО 190	ПОДИНГ К	14.79
191	ПАРКИНГ МЕСТО 191	ПОДИНГ К	14.53
192	ПАРКИНГ МЕСТО 192	ПОДИНГ К	16.24
193	ПАРКИНГ МЕСТО 193	ПОДИНГ К	14.34
194	ПАРКИНГ МЕСТО 194	ПОДИНГ К	15.54
195	РАМПА	ПОДИНГ К	106.65
196	ЗАЕДНИЧКА КОМУНИКАЦИЈА	ПОДИНГ К	4036.80
197	СКАЛИШНО ЈАДРО	МЕРМЕРНИ ПЛОЧКИ	15.26
198	ЛИФТ	/	3.38
199	ЛИФТ	/	2.63
200	СКАЛИШНО ЈАДРО	МЕРМЕРНИ ПЛОЧКИ	15.26
201	ЛИФТ	/	3.38
202	ЛИФТ	/	2.63
203	СКАЛИШНО ЈАДРО	МЕРМЕРНИ ПЛОЧКИ	15.23
204	ЛИФТ	/	3.34
205	ЛИФТ	/	2.63
206	ТРАФОСТАНИЦА	ЕЛЕКТРОСТАТСКИ ПОД	186.96
207	ЕЛЕКТРО СОБА	ЕЛЕКТРОСТАТСКИ ПОД	103.64
208	РАМПА	ПОДИНГ К	164.34
	Вкупна површина (нето)		8089.00
	Вкупна површина (бруто)		#######

ДООЕЛ АД ОХРИД

Булевар Туристичка бр.75
6000 Охрид
Македонија
e-mail:adohrid@gmail.com
лиценца П.017/Б

ИДЕЕН ПРОЕКТ A

Б5.1- ХОТЕЛСКИ КОМПЛЕКСИ

ГП 1.1 ДУП УЗ 17, УБ 17.4 /БЛОК 3/ ОХРИД
КП 5614/1, 6471/4, 5614/10, 6471/8 КО ОХРИД 4

Инвеститори:
ПЕ - ПУЛС ДООЕЛ ОХРИД
ТАНАСОСКИ ТАНАС
ТАНАСОСКИ ЃОКО
ТАНАСОСКИ ЈОВАН
ТАНАСОСКИ САШО

Цртеж:
ОСНОВА НА ПОДРУМ
/основа со мебел/

Архитект: М-р Емилија Јанкоска Митановска
Соработник: Ангел Арнаудовски д.и.а
Александра Бошнакоска Трпоска д.и.а.

Тех.број: 49/20	Размер: 1:100	4
Дата: 14.10.2020		

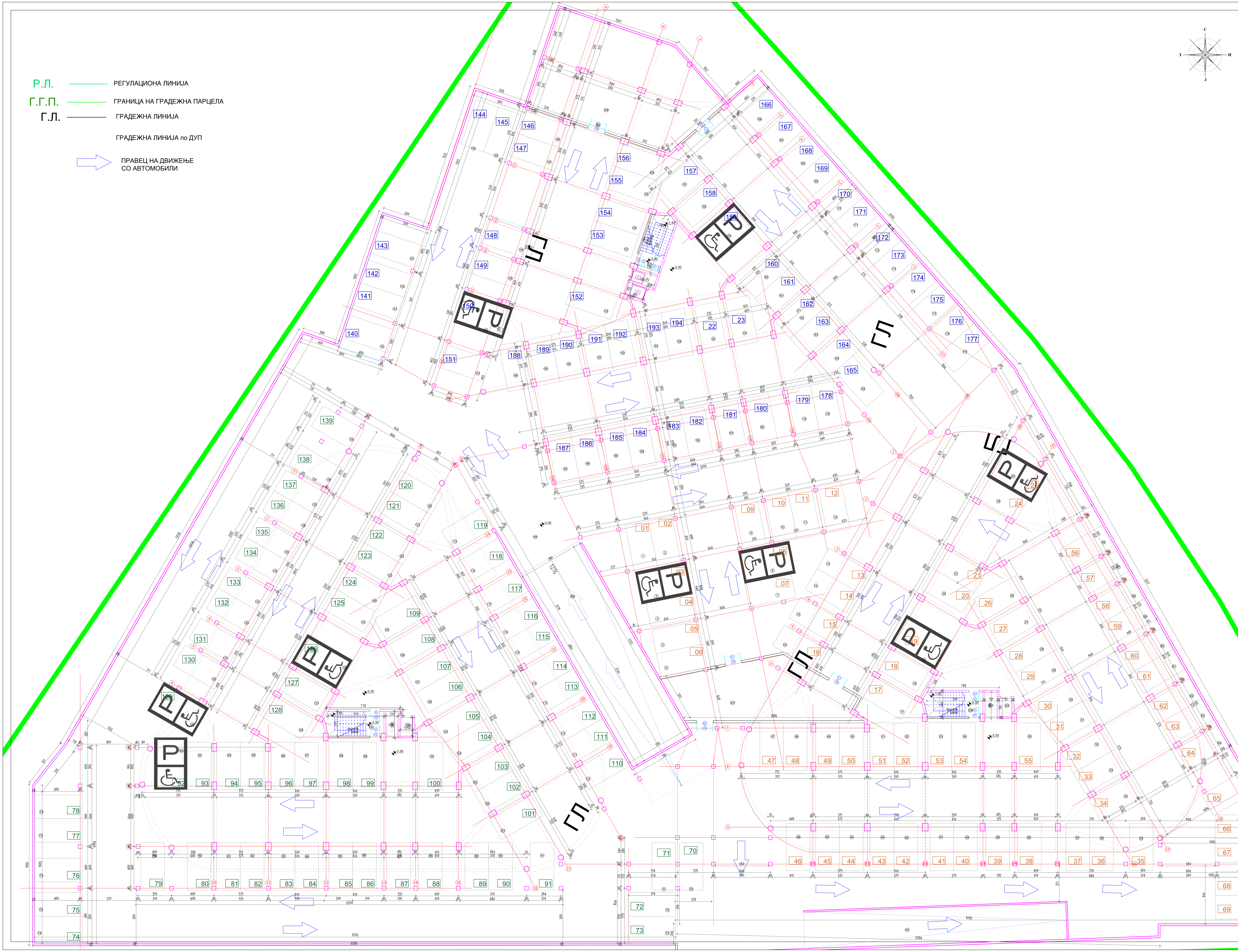

ЛЕГЕНДА

ПОДРУМ

Бр.	Просторија	ПОД	P=m²
1	ПАРКИНГ МЕСТО 1	ПОДИНГ К	32.97
2	ПАРКИНГ МЕСТО 2	ПОДИНГ К	14.88
3	ПАРКИНГ МЕСТО 3 (ЛИЦА СО ПОСЕБНИ ПОТРЕБИ)	ПОДИНГ К	29.44
4	ПАРКИНГ МЕСТО 4	ПОДИНГ К	18.47
5	ПАРКИНГ МЕСТО 5	ПОДИНГ К	18.47
6	ПАРКИНГ МЕСТО 6	ПОДИНГ К	13.93
7	ПАРКИНГ МЕСТО 7	ПОДИНГ К	34.54
8	ПАРКИНГ МЕСТО 8 (ЛИЦА СО ПОСЕБНИ ПОТРЕБИ)	ПОДИНГ К	31.59
9	ПАРКИНГ МЕСТО 9	ПОДИНГ К	17.03
10	ПАРКИНГ МЕСТО 10	ПОДИНГ К	14.46
11	ПАРКИНГ МЕСТО 11	ПОДИНГ К	14.53
12	ПАРКИНГ МЕСТО 12	ПОДИНГ К	21.97
13	ПАРКИНГ МЕСТО 13	ПОДИНГ К	31.59
14	ПАРКИНГ МЕСТО 14	ПОДИНГ К	16.95
15	ПАРКИНГ МЕСТО 15	ПОДИНГ К	14.35
16	ПАРКИНГ МЕСТО 16	ПОДИНГ К	14.66
17	ПАРКИНГ МЕСТО 17	ПОДИНГ К	26.01
18	ПАРКИНГ МЕСТО 18	ПОДИНГ К	16.24
19	ПАРКИНГ МЕСТО 19 (ЛИЦА СО ПОСЕБНИ ПОТРЕБИ)	ПОДИНГ К	23.00
20	ПАРКИНГ МЕСТО 20	ПОДИНГ К	21.83
21	ПАРКИНГ МЕСТО 21	ПОДИНГ К	19.54
22	ПАРКИНГ МЕСТО 22	ПОДИНГ К	17.37
23	ПАРКИНГ МЕСТО 23	ПОДИНГ К	25.66
24	ПАРКИНГ МЕСТО 24	ПОДИНГ К	17.70
25	ПАРКИНГ МЕСТО 25 (ЛИЦА СО ПОСЕБНИ ПОТРЕБИ)	ПОДИНГ К	44.93
26	ПАРКИНГ МЕСТО 26	ПОДИНГ К	19.54
27	ПАРКИНГ МЕСТО 27	ПОДИНГ К	17.55
28	ПАРКИНГ МЕСТО 28	ПОДИНГ К	15.01
29	ПАРКИНГ МЕСТО 29	ПОДИНГ К	15.48
30	ПАРКИНГ МЕСТО 30	ПОДИНГ К	15.49
31	ПАРКИНГ МЕСТО 31	ПОДИНГ К	15.97
32	ПАРКИНГ МЕСТО 32	ПОДИНГ К	16.10
33	ПАРКИНГ МЕСТО 33	ПОДИНГ К	16.31
34	ПАРКИНГ МЕСТО 34	ПОДИНГ К	27.46
35	ПАРКИНГ МЕСТО 35	ПОДИНГ К	17.34
36	ПАРКИНГ МЕСТО 36	ПОДИНГ К	19.04
37	ПАРКИНГ МЕСТО 37	ПОДИНГ К	16.67
38	ПАРКИНГ МЕСТО 38	ПОДИНГ К	22.00
39	ПАРКИНГ МЕСТО 39	ПОДИНГ К	16.19
40	ПАРКИНГ МЕСТО 40	ПОДИНГ К	15.18
41	ПАРКИНГ МЕСТО 41	ПОДИНГ К	14.67
42	ПАРКИНГ МЕСТО 42	ПОДИНГ К	16.18
43	ПАРКИНГ МЕСТО 43	ПОДИНГ К	13.67
44	ПАРКИНГ МЕСТО 44	ПОДИНГ К	14.45
45	ПАРКИНГ МЕСТО 45	ПОДИНГ К	13.67
46	ПАРКИНГ МЕСТО 46	ПОДИНГ К	21.27
47	ПАРКИНГ МЕСТО 47	ПОДИНГ К	20.09
48	ПАРКИНГ МЕСТО 48	ПОДИНГ К	14.51
49	ПАРКИНГ МЕСТО 49	ПОДИНГ К	14.11
50	ПАРКИНГ МЕСТО 50	ПОДИНГ К	14.09
51	ПАРКИНГ МЕСТО 51	ПОДИНГ К	13.70
52	ПАРКИНГ МЕСТО 52	ПОДИНГ К	15.01
53	ПАРКИНГ МЕСТО 53	ПОДИНГ К	16.24
54	ПАРКИНГ МЕСТО 54	ПОДИНГ К	12.50
55	ПАРКИНГ МЕСТО 55	ПОДИНГ К	25.50
56	ПАРКИНГ МЕСТО 56	ПОДИНГ К	47.05
57	ПАРКИНГ МЕСТО 57	ПОДИНГ К	17.25
58	ПАРКИНГ МЕСТО 58	ПОДИНГ К	14.99
59	ПАРКИНГ МЕСТО 59	ПОДИНГ К	16.02
60	ПАРКИНГ МЕСТО 60	ПОДИНГ К	14.45
61	ПАРКИНГ МЕСТО 61	ПОДИНГ К	16.46
62	ПАРКИНГ МЕСТО 62	ПОДИНГ К	13.87
63	ПАРКИНГ МЕСТО 63	ПОДИНГ К	14.07
64	ПАРКИНГ МЕСТО 64	ПОДИНГ К	21.45
65	ПАРКИНГ МЕСТО 65	ПОДИНГ К	20.38
66	ПАРКИНГ МЕСТО 66	ПОДИНГ К	19.02
67	ПАРКИНГ МЕСТО 67	ПОДИНГ К	14.36
68	ПАРКИНГ МЕСТО 68	ПОДИНГ К	15.58
69	ПАРКИНГ МЕСТО 69	ПОДИНГ К	15.00
70	ПАРКИНГ МЕСТО 70	ПОДИНГ К	31.54
71	ПАРКИНГ МЕСТО 71	ПОДИНГ К	24.12
72	ПАРКИНГ МЕСТО 72	ПОДИНГ К	15.29
73	ПАРКИНГ МЕСТО 73	ПОДИНГ К	14.90
74	ПАРКИНГ МЕСТО 74	ПОДИНГ К	14.18
75	ПАРКИНГ МЕСТО 75	ПОДИНГ К	13.80
76	ПАРКИНГ МЕСТО 76	ПОДИНГ К	21.84
77	ПАРКИНГ МЕСТО 77	ПОДИНГ К	15.58
78	ПАРКИНГ МЕСТО 78	ПОДИНГ К	31.25
79	ПАРКИНГ МЕСТО 79	ПОДИНГ К	18.95
80	ПАРКИНГ МЕСТО 80	ПОДИНГ К	20.33
81	ПАРКИНГ МЕСТО 81	ПОДИНГ К	14.43
82	ПАРКИНГ МЕСТО 82	ПОДИНГ К	13.31
83	ПАРКИНГ МЕСТО 83	ПОДИНГ К	14.83
84	ПАРКИНГ МЕСТО 84	ПОДИНГ К	15.05
85	ПАРКИНГ МЕСТО 85	ПОДИНГ К	14.81
86	ПАРКИНГ МЕСТО 86	ПОДИНГ К	16.95
87	ПАРКИНГ МЕСТО 87	ПОДИНГ К	16.21
88	ПАРКИНГ МЕСТО 88	ПОДИНГ К	20.50
89	ПАРКИНГ МЕСТО 89	ПОДИНГ К	16.45
90	ПАРКИНГ МЕСТО 90	ПОДИНГ К	20.66
91	ПАРКИНГ МЕСТО 91	ПОДИНГ К	17.30
92	ПАРКИНГ МЕСТО 92 (ЛИЦА СО ПОСЕБНИ ПОТРЕБИ)	ПОДИНГ К	19.25
93	ПАРКИНГ МЕСТО 93	ПОДИНГ К	13.82
94	ПАРКИНГ МЕСТО 94	ПОДИНГ К	13.30
95	ПАРКИНГ МЕСТО 95	ПОДИНГ К	14.89
96	ПАРКИНГ МЕСТО 96	ПОДИНГ К	12.90
97	ПАРКИНГ МЕСТО 97	ПОДИНГ К	15.01
98	ПАРКИНГ МЕСТО 98	ПОДИНГ К	16.26
99	ПАРКИНГ МЕСТО 99	ПОДИНГ К	12.50
100	ПАРКИНГ МЕСТО 100	ПОДИНГ К	26.32
101	ПАРКИНГ МЕСТО 101	ПОДИНГ К	23.91
102	ПАРКИНГ МЕСТО 102	ПОДИНГ К	17.97
103	ПАРКИНГ МЕСТО 103	ПОДИНГ К	14.45
104	ПАРКИНГ МЕСТО 104	ПОДИНГ К	17.15
105	ПАРКИНГ МЕСТО 105	ПОДИНГ К	12.48
106	ПАРКИНГ МЕСТО 106	ПОДИНГ К	17.85
107	ПАРКИНГ МЕСТО 107	ПОДИНГ К	12.86
108	ПАРКИНГ МЕСТО 108	ПОДИНГ К	19.70
109	ПАРКИНГ МЕСТО 109	ПОДИНГ К	25.72
110	ПАРКИНГ МЕСТО 110	ПОДИНГ К	20.68
111	ПАРКИНГ МЕСТО 111	ПОДИНГ К	14.28
112	ПАРКИНГ МЕСТО 112	ПОДИНГ К	13.74
113	ПАРКИНГ МЕСТО 113	ПОДИНГ К	16.23
114	ПАРКИНГ МЕСТО 114	ПОДИНГ К	13.60
115	ПАРКИНГ МЕСТО 115	ПОДИНГ К	16.41
116	ПАРКИНГ МЕСТО 116	ПОДИНГ К	14.60
117	ПАРКИНГ МЕСТО 117	ПОДИНГ К	21.02
118	ПАРКИНГ МЕСТО 118	ПОДИНГ К	16.84
119	ПАРКИНГ МЕСТО 119	ПОДИНГ К	23.13
120	ПАРКИНГ МЕСТО 120	ПОДИНГ К	15.64
121	ПАРКИНГ МЕСТО 121	ПОДИНГ К	16.98
122	ПАРКИНГ МЕСТО 122	ПОДИНГ К	12.50
123	ПАРКИНГ МЕСТО 123	ПОДИНГ К	14.78
124	ПАРКИНГ МЕСТО 124	ПОДИНГ К	14.59
125	ПАРКИНГ МЕСТО 125	ПОДИНГ К	17.62
126	ПАРКИНГ МЕСТО 126	ПОДИНГ К	20.82
127	ПАРКИНГ МЕСТО 127	ПОДИНГ К	18.41
128	ПАРКИНГ МЕСТО 128	ПОДИНГ К	26.38
129	ПАРКИНГ МЕСТО 129 (ЛИЦА СО ПОСЕБНИ ПОТРЕБИ)	ПОДИНГ К	19.25
130	ПАРКИНГ МЕСТО 130	ПОДИНГ К	21.93
131	ПАРКИНГ МЕСТО 131	ПОДИНГ К	18.25
132	ПАРКИНГ МЕСТО 132	ПОДИНГ К	15.94
133	ПАРКИНГ МЕСТО 133	ПОДИНГ К	13.71
134	ПАРКИНГ МЕСТО 134	ПОДИНГ К	16.18
135	ПАРКИНГ МЕСТО 135	ПОДИНГ К	13.71
136	ПАРКИНГ МЕСТО 136	ПОДИНГ К	14.39
137	ПАРКИНГ МЕСТО 137	ПОДИНГ К	13.51
138	ПАРКИНГ МЕСТО 138	ПОДИНГ К	19.91
139	ПАРКИНГ МЕСТО 139	ПОДИНГ К	12.50
140	ПАРКИНГ МЕСТО 140	ПОДИНГ К	19.87
141	ПАРКИНГ МЕСТО 141	ПОДИНГ К	16.25
142	ПАРКИНГ МЕСТО 142	ПОДИНГ К	12.69
143	ПАРКИНГ МЕСТО 143	ПОДИНГ К	24.06
144	ПАРКИНГ МЕСТО 144	ПОДИНГ К	18.11
145	ПАРКИНГ МЕСТО 145	ПОДИНГ К	17.35
146	ПАРКИНГ МЕСТО 146	ПОДИНГ К	13.99
147	ПАРКИНГ МЕСТО 147	ПОДИНГ К	16.47
148	ПАРКИНГ МЕСТО 148	ПОДИНГ К	15.97
149	ПАРКИНГ МЕСТО 149	ПОДИНГ К	22.19
150	ПАРКИНГ МЕСТО 150 (ЛИЦА СО ПОСЕБНИ ПОТРЕБИ)	ПОДИНГ К	19.25
151	ПАРКИНГ МЕСТО 151	ПОДИНГ К	22.64
152	ПАРКИНГ МЕСТО 152	ПОДИНГ К	26.37
153	ПАРКИНГ МЕСТО 153	ПОДИНГ К	12.50
154	ПАРКИНГ МЕСТО 154	ПОДИНГ К	14.13
155	ПАРКИНГ МЕСТО 155	ПОДИНГ К	17.36
156	ПАРКИНГ МЕСТО 156	ПОДИНГ К	13.94
157	ПАРКИНГ МЕСТО 157	ПОДИНГ К	14.13
158	ПАРКИНГ МЕСТО 158	ПОДИНГ К	18.42
159	ПАРКИНГ МЕСТО 159 (ЛИЦА СО ПОСЕБНИ ПОТРЕБИ)	ПОДИНГ К	21.48
160	ПАРКИНГ МЕСТО 160	ПОДИНГ К	17.43
161	ПАРКИНГ МЕСТО 161	ПОДИНГ К	12.90
162	ПАРКИНГ МЕСТО 162	ПОДИНГ К	15.64
163	ПАРКИНГ МЕСТО 163	ПОДИНГ К	13.26
164	ПАРКИНГ МЕСТО 164	ПОДИНГ К	14.63
165	ПАРКИНГ МЕСТО 165	ПОДИНГ К	15.64
166	ПАРКИНГ МЕСТО 166	ПОДИНГ К	21.76
167	ПАРКИНГ МЕСТО 167	ПОДИНГ К	16.34
168	ПАРКИНГ МЕСТО 168	ПОДИНГ К	14.22
169	ПАРКИНГ МЕСТО 169	ПОДИНГ К	15.54
170	ПАРКИНГ МЕСТО 170	ПОДИНГ К	14.42
171	ПАРКИНГ МЕСТО 171	ПОДИНГ К	15.71
172	ПАРКИНГ МЕСТО 172	ПОДИНГ К	14.28
173	ПАРКИНГ МЕСТО 173	ПОДИНГ К	14.30
174	ПАРКИНГ МЕСТО 174	ПОДИНГ К	14.85
175	ПАРКИНГ МЕСТО 175	ПОДИНГ К	15.02
176	ПАРКИНГ МЕСТО 176	ПОДИНГ К	14.20
177	ПАРКИНГ МЕСТО 177	ПОДИНГ К	15.60
178	ПАРКИНГ МЕСТО 178	ПОДИНГ К	15.48
179	ПАРКИНГ МЕСТО 179	ПОДИНГ К	13.34
180	ПАРКИНГ МЕСТО 180	ПОДИНГ К	21.80
181	ПАРКИНГ МЕСТО 181	ПОДИНГ К	16.52
182	ПАРКИНГ МЕСТО 182	ПОДИНГ К	15.91
183	ПАРКИНГ МЕСТО 183	ПОДИНГ К	13.35
184	ПАРКИНГ МЕСТО 184	ПОДИНГ К	16.33
185	ПАРКИНГ МЕСТО 185	ПОДИНГ К	13.35
186	ПАРКИНГ МЕСТО 186	ПОДИНГ К	14.58
187	ПАРКИНГ МЕСТО 187	ПОДИНГ К	12.47
188	ПАРКИНГ МЕСТО 188	ПОДИНГ К	17.19
189	ПАРКИНГ МЕСТО 189	ПОДИНГ К	14.12
190	ПАРКИНГ МЕСТО 190	ПОДИНГ К	14.79
191	ПАРКИНГ МЕСТО 191	ПОДИНГ К	14.53
192	ПАРКИНГ МЕСТО 192	ПОДИНГ К	16.24
193	ПАРКИНГ МЕСТО 193	ПОДИНГ К	14.34
194	ПАРКИНГ МЕСТО 194	ПОДИНГ К	15.54
195	РАМПА	ПОДИНГ К	106.65
196	ЗАЕДНИЧКА КОМУНИКАЦИЈА	ПОДИНГ К	4036.80
197	СКАЛИШНО ЈАДРО	МЕРМЕРНИ ПЛОЧКИ	15.26
198	ЛИФТ	/	3.38
199	ЛИФТ	/	2.63
200	СКАЛИШНО ЈАДРО	МЕРМЕРНИ ПЛОЧКИ	15.26
201	ЛИФТ	/	3.38
202	ЛИФТ	/	2.63
203	СКАЛИШНО ЈАДРО	МЕРМЕРНИ ПЛОЧКИ	15.23
204	ЛИФТ	/	3.34
205	ЛИФТ	/	2.63
206	ТРАФОСТАНИЦА	ЕЛЕКТРОСТАТСКИ ПОД	186.96
207	ЕЛЕКТРО СОБА	ЕЛЕКТРОСТАТСКИ ПОД	103.64
208	РАМПА	ПОДИНГ К	164.34
	Вкупна површина (нето)		6089.00
	Вкупна површина (бруто)		#######

ДООЕЛ АД ОХРИД

Булевар Туристичка бр.75
6000 Охрид
Македонија
e-mail:adohrid@gmail.com
лиценца П.017/Б

ИДЕЕН ПРОЕКТ **A**

Б5.1- ХОТЕЛСКИ КОМПЛЕКСИ

ГП 1.1 ДУП УЗ 17, УБ 17.4 /БЛОК 3/ ОХРИД
КП 5614/1, 6471/4, 5614/10, 6471/8 КО ОХРИД 4

Инвеститори:
ПЕ - ПУЛС ДООЕЛ ОХРИД
ТАНАСОСКИ ТАНАС
ТАНАСОСКИ ЃОКО
ТАНАСОСКИ ЈОВАН
ТАНАСОСКИ САШО

Цртеж:
ОСНОВА НА ПОДРУМ
/основа со коти/

Архитект: М-р Емилија Јанкоска Митановска
Соработник: Ангел Арнаудовски д.и.а
Александра Бошнакоска Трпоска д.и.а.

Тех.број: 49/20	Размер: 1:100	5
Дата: 14.10.2020		

ОПИС НА ЗИДОВИ:

(1) - ФАСАДЕН АБРИЗ д=2см
- ТЕРМОИЗОЛАЦИЈА д=10см
- ТЕРМО БЛОК д=25см
- МАЛТЕР
- ГЛЕТ И МОЛЕРАЈ

(2) - ФАСАДЕН АБРИЗ д=2см
- ТЕРМОИЗОЛАЦИЈА д=10см
- А.Б. СТОЛБ
-КОНТАКТ БЕТОН
- МАЛТЕР
- ГЛЕТ И МОЛЕРАЈ

(3) - ГЛЕТ И МОЛЕРАЈ
- МАЛТЕР
- ТЕРМО БЛОК д=25см
- ТЕРМОИЗОЛАЦИЈА д=5см
- "□□А□□" СИСТЕМ -ОПШИВКА НА С□ ПРОФИЛИ, 50/50/0.6mm
- ГЛЕТ И МОЛЕРАЈ

(4) - КЕРАМИЧКИ ПЛОЧКИ НА ЛЕПАК
- ХИДРОМАЛ ФЛЕКС
- МАЛТЕР
- ТЕРМО БЛОК д=25см
- ТЕРМОИЗОЛАЦИЈА д=5см
- "□□А□□" СИСТЕМ -ОПШИВКА НА С□ ПРОФИЛИ, 50/50/0.6mm
- ГЛЕТ И МОЛЕРАЈ

(5) - ГЛЕТ И МОЛЕРАЈ
- МАЛТЕР
-КОНТАКТ БЕТОН
- АБ КОНСТРУКЦИЈА
-КОНТАКТ БЕТОН
- МАЛТЕР
- ГЛЕТ И МОЛЕРАЈ

(6) - КЕРАМИЧКИ ПЛОЧКИ НА ЛЕПАК
- ХИДРОМАЛ ФЛЕКС
- МАЛТЕР
-КОНТАКТ БЕТОН
- АБ КОНСТРУКЦИЈА
-КОНТАКТ БЕТОН
- МАЛТЕР
- ГЛЕТ И МОЛЕРАЈ

(7) - ГЛЕТ И МОЛЕРАЈ
- МАЛТЕР
- ТЕРМО БЛОК д=25см
- МАЛТЕР
- ГЛЕТ И МОЛЕРАЈ

(8) - КЕРАМИЧКИ ПЛОЧКИ НА ЛЕПАК
- ХИДРОМАЛ ФЛЕКС
- МАЛТЕР
- ТЕРМО БЛОК д=25см
- МАЛТЕР
- ГЛЕТ И МОЛЕРАЈ

(9) - КЕРАМИЧКИ ПЛОЧКИ НА ЛЕПАК
- ХИДРОМАЛ ФЛЕКС
- МАЛТЕР
- ТЕРМО БЛОК д=25см
- МАЛТЕР
- ХИДРОМАЛ ФЛЕКС
- КЕРАМИЧКИ ПЛОЧКИ НА ЛЕПАК

(10) - ГЛЕТ И МОЛЕРАЈ
- МАЛТЕР
- ТЕРМО БЛОК д=12см
- МАЛТЕР
- ГЛЕТ И МОЛЕРАЈ

(11) - КЕРАМИЧКИ ПЛОЧКИ НА ЛЕПАК
- ХИДРОМАЛ ФЛЕКС
- МАЛТЕР
- ТЕРМО БЛОК д=12см
- МАЛТЕР
- ГЛЕТ И МОЛЕРАЈ

(12) - КЕРАМИЧКИ ПЛОЧКИ НА ЛЕПАК
- ХИДРОМАЛ ФЛЕКС
- МАЛТЕР
- ТЕРМО БЛОК д=12см
- МАЛТЕР
- ХИДРОМАЛ ФЛЕКС
- КЕРАМИЧКИ ПЛОЧКИ НА ЛЕПАК

(13) - ЗЕМЈА
- ТЕФТОНСКА - БОБИЧЕСТА ФОЛИЈА
- ПВЦ ФЛАГОН
- XPS ТЕРМОИЗОЛАЦИЈА 5CM
- А.Б. ПЛАТНО
- МАЛТЕР
- ГЛЕТ И МОЛЕРАЈ

(14) - ЗЕМЈА
- ТЕФТОНСКА - БОБИЧЕСТА ФОЛИЈА
- ПВЦ ФЛАГОН
- XPS ТЕРМОИЗОЛАЦИЈА 5CM
- А.Б. СТОЛБ
- МАЛТЕР
- ГЛЕТ И МОЛЕРАЈ

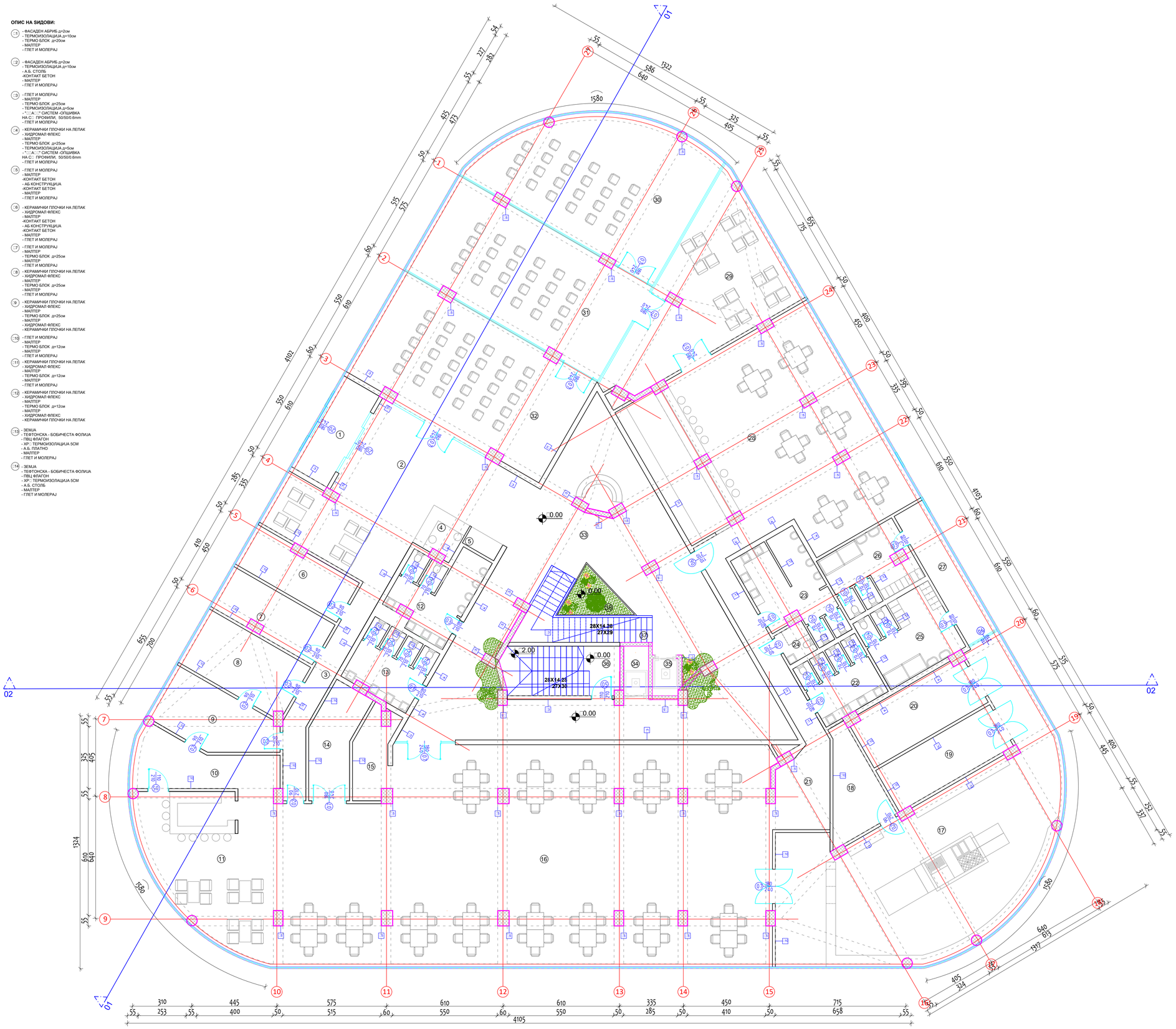

ЛЕГЕНДА			
ПРИЗЕМЈЕ			
Бр.	Просторија	ПОД	P=m²
1	ВЛЕЗ	мер. плочки	11.70
2	ХОЛ ПРЕД РЕЦЕПЦИЈА	мер. плочки	67.77
3	ХОДНИ□	мер. плочки	14.72
4	РЕЦЕПЦИЈА	мер. плочки	4.67
5	ИНФОТУРИ□	мер. плочки	1.83
6	ДИРЕКТОР	мер. плочки	14.28
7	УПРАВИТЕЛ	мер. плочки	14.37
8	ЕКОНОМИСТИ	мер. плочки	19.53
9	МАГАЦИОНЕР	мер. плочки	18.44
10	ВЛЕЗ НА РОБА	мер. плочки	17.26
11	БИФЕ ВО РЕСТОРАН	мер. плочки	55.19
12	МАШКО ВЦ	мер. плочки	13.41
13	ЖЕНСКО ВЦ	мер. плочки	13.39
14	МАГАЦИН ЗА ОПРЕМА	мер. плочки	13.41
15	ГАРДЕРОБЕР	мер. плочки	8.22
16	САЛА - РЕСТОРАН	мер. плочки	279.96
17	КУЈНА	мер. плочки	128.19
18	ПРОСТОРИЈА САДОВИ	мер. плочки	13.05
19	ЛАДИЛНИЦИ	мер. плочки	17.21
20	ОСТВА ЗА НАМИРНИЦИ	мер. плочки	19.25
21	ХОДНИК	мер. плочки	24.50
22	ЖЕНСКО □С	мер. плочки	12.71
23	МАШКО ВЦ	мер. плочки	19.37
24	ВЦ ЛИЦА ПОСЕБНИ ПОТРЕБИ	мер. плочки	2.86
25	ЖЕНСКО ВЦ	мер. плочки	17.80
26	МАШКО ВЦ	мер. плочки	15.77
27	ХОДНИК	мер. плочки	13.25
28	КАФЕТЕРИЈА	мер. плочки	125.77
29	ФОАЈЕ ПРЕД КОНФЕРЕНЦИСКИ САЛА(И)	мер. плочки	55.33
30	КОНФЕРЕНЦИСКА САЛА 1	мер. плочки	71.21
31	КОНФЕРЕНЦИСКА САЛА 2	мер. плочки	64.90
32	КОНФЕРЕНЦИСКА САЛА 3	мер. плочки	70.73
33	ХОДНИК	мер. плочки	142.64
34	ЛИФТ 1	/	3.38
35	ЛИФТ 2	/	2.63
36	СКАЛИ 1	мер. плочки	15.71
37	СКАЛИ 2	мер. плочки	13.78
38	ЗЕЛЕНИЛО		5.94
Вкупна површина (нето)			1424.13
Вкупна површина (бруто)			1523.50

ДООЕЛ АД ОХРИД

Булевар Туристичка бр.75
6000 Охрид
Македонија
□m□□□d□□rd□ □m□□□m лиценца П.017/Б

ИДЕЕН ПРОЕКТ **A**

Б5.1- ХОТЕЛСКИ КОМПЛЕКСИ
ГП 1.1 ДУП УЗ 17, УБ 17.4 /БЛОК 3/ ОХРИД
КП 5614/1, 6471/4, 5614/10, 6471/8 КО ОХРИД 4

Инвеститори:□
ПЕ - ПУЛС ДООЕЛ ОХРИД
ТАНАСОСКИ ТАНАС
ТАНАСОСКИ ГОКО
ТАНАСОСКИ ЈОВАН
ТАНАСОСКИ САШО

Цртеж□
ОСНОВА НА ПРИЗЕМЈЕ
БЛОК 1
/основа со мебел/

Архитект□**М-р Емилија Јанкоска Митановска**
Соработник□**Ангел Арнаудовски д.и.а**
Александра Бошнакоска Трпоска д.и.а.

Тех.број□ 49/20	Размер□ **1:100**	6
Дата□ 14.10.2020		

ОПИС НА ЗИДОВИ:

1 - ФАСАДЕН АБРИЗ д=2см
- ТЕРМОИЗОЛАЦИЈА д=10см
- ТЕРМО БЛОК д=20см
- МАЛТЕР
- ГЛЕТ И МОЛЕРАЈ

2 - ФАСАДЕН АБРИЗ д=2см
- ТЕРМОИЗОЛАЦИЈА д=10см
- А.Б. СТОЛБ
-КОНТАКТ БЕТОН
- МАЛТЕР
- ГЛЕТ И МОЛЕРАЈ

3 - ГЛЕТ И МОЛЕРАЈ
- МАЛТЕР
- ТЕРМО БЛОК д=25см
- ТЕРМОИЗОЛАЦИЈА д=5см
- "□□А□□" СИСТЕМ -ОПШИВКА НА С□ ПРОФИЛИ, 50/50/0.6mm
- ГЛЕТ И МОЛЕРАЈ

4 - КЕРАМИЧКИ ПЛОЧКИ НА ЛЕПАК
- ХИДРОМАЛ ФЛЕКС
- МАЛТЕР
- ТЕРМО БЛОК д=25см
- ТЕРМОИЗОЛАЦИЈА д=5см
- "□□А□□" СИСТЕМ -ОПШИВКА НА С□ ПРОФИЛИ, 50/50/0.6mm
- ГЛЕТ И МОЛЕРАЈ

5 - ГЛЕТ И МОЛЕРАЈ
- МАЛТЕР
-КОНТАКТ БЕТОН
- АБ КОНСТРУКЦИЈА
-КОНТАКТ БЕТОН
- МАЛТЕР
- ГЛЕТ И МОЛЕРАЈ

6 - КЕРАМИЧКИ ПЛОЧКИ НА ЛЕПАК
- ХИДРОМАЛ ФЛЕКС
- МАЛТЕР
-КОНТАКТ БЕТОН
- АБ КОНСТРУКЦИЈА
-КОНТАКТ БЕТОН
- МАЛТЕР
- ГЛЕТ И МОЛЕРАЈ

7 - ГЛЕТ И МОЛЕРАЈ
- МАЛТЕР
- ТЕРМО БЛОК д=25см
- МАЛТЕР
- ГЛЕТ И МОЛЕРАЈ

8 - КЕРАМИЧКИ ПЛОЧКИ НА ЛЕПАК
- ХИДРОМАЛ ФЛЕКС
- МАЛТЕР
- ТЕРМО БЛОК д=25см
- МАЛТЕР
- ГЛЕТ И МОЛЕРАЈ

9 - КЕРАМИЧКИ ПЛОЧКИ НА ЛЕПАК
- ХИДРОМАЛ ФЛЕКС
- МАЛТЕР
- ТЕРМО БЛОК д=25см
- МАЛТЕР
- ХИДРОМАЛ ФЛЕКС
- КЕРАМИЧКИ ПЛОЧКИ НА ЛЕПАК

10 - ГЛЕТ И МОЛЕРАЈ
- МАЛТЕР
- ТЕРМО БЛОК д=12см
- МАЛТЕР
- ГЛЕТ И МОЛЕРАЈ

11 - КЕРАМИЧКИ ПЛОЧКИ НА ЛЕПАК
- ХИДРОМАЛ ФЛЕКС
- МАЛТЕР
- ТЕРМО БЛОК д=12см
- МАЛТЕР
- ГЛЕТ И МОЛЕРАЈ

12 - КЕРАМИЧКИ ПЛОЧКИ НА ЛЕПАК
- ХИДРОМАЛ ФЛЕКС
- МАЛТЕР
- ТЕРМО БЛОК д=12см
- МАЛТЕР
- ХИДРОМАЛ ФЛЕКС
- КЕРАМИЧКИ ПЛОЧКИ НА ЛЕПАК

13 - ЗЕМЈА
- ТЕФТОНСКА - БОБИЧЕСТА ФОЛИЈА
- ПВЦ ФЛАГОН
- XP□ ТЕРМОИЗОЛАЦИЈА 5CM
- А.Б. ПЛАТНО
- МАЛТЕР
- ГЛЕТ И МОЛЕРАЈ

14 - ЗЕМЈА
- ТЕФТОНСКА - БОБИЧЕСТА ФОЛИЈА
- ПВЦ ФЛАГОН
- XP□ ТЕРМОИЗОЛАЦИЈА 5CM
- А.Б. СТОЛБ
- МАЛТЕР
- ГЛЕТ И МОЛЕРАЈ

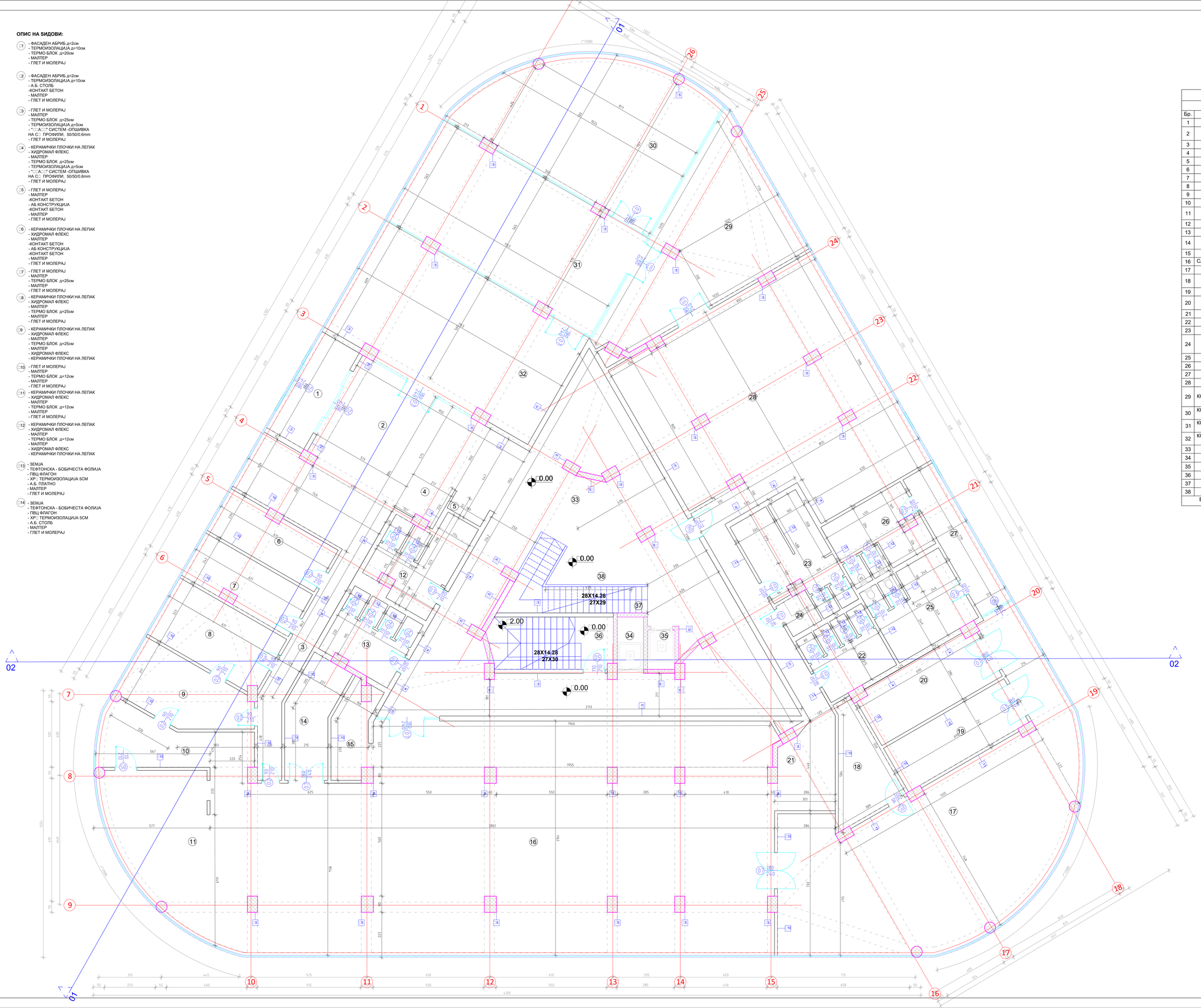

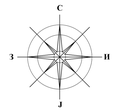

ЛЕГЕНДА			
ПРИЗЕМЈЕ			
Бр.	Просторија	ПОД	P=m²
1	ВЛЕЗ	мер. плочки	11.70
2	ХОЛ ПРЕД РЕЦЕПЦИЈА	мер. плочки	67.77
3	ХОДНИ□	мер. плочки	14.72
4	РЕЦЕПЦИЈА	мер. плочки	4.67
5	ИНФОПУЛТ	мер. плочки	1.83
6	ДИРЕКТОР	мер. плочки	14.28
7	УПРАВИТЕЛ	мер. плочки	14.37
8	ЕКОНОМИСТИ	мер. плочки	19.53
9	МАГАЦИОНЕР	мер. плочки	18.44
10	ВЛЕЗ НА РОБА	мер. плочки	17.26
11	БИФЕ ВО РЕСТОРАН	мер. плочки	55.19
12	МАШКО ВЦ	мер. плочки	13.41
13	ЖЕНСКО ВЦ	мер. плочки	13.39
14	МАГАЦИН ЗА ОПРЕМА	мер. плочки	13.41
15	ГАРДЕРОБЕР	мер. плочки	8.22
16	САЛА - РЕСТОРАН	мер. плочки	279.96
17	КУЈНА	мер. плочки	128.19
18	ПРОСТОРИЈА САДОВИ	мер. плочки	13.05
19	ЛАДИЛНИЦИ	мер. плочки	17.21
20	ОСТВА ЗА НАМИРНИЦИ	мер. плочки	19.25
21	ХОДНИК	мер. плочки	24.50
22	ЖЕНСКО □С	мер. плочки	12.71
23	МАШКО ВЦ	мер. плочки	19.37
24	ВЦ ЛИЦА ПОСЕБНИ ПОТРЕБИ	мер. плочки	2.86
25	ЖЕНСКО ВЦ	мер. плочки	17.80
26	МАШКО ВЦ	мер. плочки	15.77
27	ХОДНИК	мер. плочки	13.25
28	КАФЕТЕРИЈА	мер. плочки	125.77
29	ФОАЈЕ ПРЕД КОНФЕРЕНЦИСКИ САЛА(И)	мер. плочки	55.33
30	КОНФЕРЕНЦИСКА САЛА 1	мер. плочки	71.21
31	КОНФЕРЕНЦИСКА САЛА 2	мер. плочки	64.90
32	КОНФЕРЕНЦИСКА САЛА 3	мер. плочки	70.73
33	ХОДНИК	мер. плочки	142.64
34	ЛИФТ 1	/	3.38
35	ЛИФТ 2	/	2.63
36	СКАЛИ 1	мер. плочки	15.71
37	СКАЛИ 2	мер. плочки	13.78
38	ЗЕЛЕНИЛО		5.94
Вкупна површина (нето)			1424.13

ДООЕЛ АД ОХРИД

Булевар Туристичка бр.75
6000 Охрид
Македонија
тел./□□/ ; ф./□ ; ж./□□/ ; ж□□/ ; е□□ лиценца П.0127Б

ИДЕЕН ПРОЕКТ **А**

Б5.1- ХОТЕЛСКИ КОМПЛЕКСИ
ГП 1.1 ДУП 13 17, 16 17 А БЛОК 3 ОХРИД
КП 5614/1, 647/14, 5614/10, 647/18 КО ОХРИД 4

Инвеститори:
ПД - ПЛУС ДООЕЛ ОХРИД
ТАНАСОСКИ ТАНАС
ТАНАСОСКИ ГОКО
ТАНАСОСКИ ЈОВАН
ТАНАСОСКИ САШО

Цртеж:
ОСНОВА НА ПРИЗЕМЈЕ БЛОК 1
/основа со коти/

Архитект: **М-р Емилија Јаноска Митаноска**
Соработник: **Анте Арнаудовски д.и.а**
Александра Бошаноска Трпоска д.и.а

Тех.бр.: 49/20 | Размер: | 7
Дата: 14.10.2020

ОПИС НА ЗИДОВИ:

(1) - ФАСАДЕН АБРИЗ д=2cm
- ТЕРМОИЗОЛАЦИЈА д=10cm
- ТЕРМО БЛОК д=20cm
- МАЛТЕР
- ГЛЕТ И МОЛЕРАЈ

(2) - ФАСАДЕН АБРИЗ д=2cm
- ТЕРМОИЗОЛАЦИЈА д=10cm
- А.Б. СТОЛБ
-КОНТАКТ БЕТОН
- МАЛТЕР
- ГЛЕТ И МОЛЕРАЈ

(3) - ГЛЕТ И МОЛЕРАЈ
- МАЛТЕР
- ТЕРМО БЛОК д=25cm
- ТЕРМОИЗОЛАЦИЈА д=5cm
- "□□А□□" СИСТЕМ -ОПШИВКА НА С□ ПРОФИЛИ, 50/50/0.6mm
- ГЛЕТ И МОЛЕРАЈ

(4) - КЕРАМИЧКИ ПЛОЧКИ НА ЛЕПАК
- ХИДРОМАЛ ФЛЕКС
- МАЛТЕР
- ТЕРМО БЛОК д=25cm
- ТЕРМОИЗОЛАЦИЈА д=5cm
- "□□А□□" СИСТЕМ -ОПШИВКА НА С□ ПРОФИЛИ, 50/50/0.6mm
- ГЛЕТ И МОЛЕРАЈ

(5) - ГЛЕТ И МОЛЕРАЈ
- МАЛТЕР
-КОНТАКТ БЕТОН
- АБ КОНСТРУКЦИЈА
-КОНТАКТ БЕТОН
- МАЛТЕР
- ГЛЕТ И МОЛЕРАЈ

(6) - КЕРАМИЧКИ ПЛОЧКИ НА ЛЕПАК
- ХИДРОМАЛ ФЛЕКС
- МАЛТЕР
-КОНТАКТ БЕТОН
- АБ КОНСТРУКЦИЈА
-КОНТАКТ БЕТОН
- МАЛТЕР
- ГЛЕТ И МОЛЕРАЈ

(7) - ГЛЕТ И МОЛЕРАЈ
- МАЛТЕР
- ТЕРМО БЛОК д=25cm
- МАЛТЕР
- ГЛЕТ И МОЛЕРАЈ

(8) - КЕРАМИЧКИ ПЛОЧКИ НА ЛЕПАК
- ХИДРОМАЛ ФЛЕКС
- МАЛТЕР
- ТЕРМО БЛОК д=25cm
- МАЛТЕР
- ГЛЕТ И МОЛЕРАЈ

(9) - КЕРАМИЧКИ ПЛОЧКИ НА ЛЕПАК
- ХИДРОМАЛ ФЛЕКС
- МАЛТЕР
- ТЕРМО БЛОК д=25cm
- МАЛТЕР
- ХИДРОМАЛ ФЛЕКС
- КЕРАМИЧКИ ПЛОЧКИ НА ЛЕПАК

(10) - ГЛЕТ И МОЛЕРАЈ
- МАЛТЕР
- ТЕРМО БЛОК д=12cm
- МАЛТЕР
- ГЛЕТ И МОЛЕРАЈ

(11) - КЕРАМИЧКИ ПЛОЧКИ НА ЛЕПАК
- ХИДРОМАЛ ФЛЕКС
- МАЛТЕР
- ТЕРМО БЛОК д=12cm
- МАЛТЕР
- ХИДРОМАЛ ФЛЕКС
- КЕРАМИЧКИ ПЛОЧКИ НА ЛЕПАК

(12) - КЕРАМИЧКИ ПЛОЧКИ НА ЛЕПАК
- ХИДРОМАЛ ФЛЕКС
- МАЛТЕР
- ТЕРМО БЛОК д=12cm
- МАЛТЕР
- ХИДРОМАЛ ФЛЕКС
- КЕРАМИЧКИ ПЛОЧКИ НА ЛЕПАК

(13) - ЗЕМЈА
- ТЕФТОНСКА - БОБИЧЕСТА ФОЛИЈА
- ПВЦ ФЛАГОН
- XPS - ТЕРМОИЗОЛАЦИЈА 5CM
- А.Б. ПЛАТНО
- МАЛТЕР
- ГЛЕТ И МОЛЕРАЈ

(14) - ЗЕМЈА
- ТЕФТОНСКА - БОБИЧЕСТА ФОЛИЈА
- ПВЦ ФЛАГОН
- XPS - ТЕРМОИЗОЛАЦИЈА 5CM
- А.Б. СТОЛБ
- МАЛТЕР
- ГЛЕТ И МОЛЕРАЈ

ЛЕГЕНДА			
1 КАТ			
Бр.	Просторија	ПОД	P=m²
1	ЦЕНТРАЛЕН ХОЛ	мер. плочки	137.70
2	СКАЛИ до 1 кат)	мер. плочки	12.81
3	ПОМОШНИ СКАЛИ	мер. плочки	15.74
4	ЛИФТ	/	3.38
5	ЛИФТ	/	2.63
6	СКАЛИ (од 1 кат)	мер. плочки	7.53
Вкупна површина (нето)			179.79

АПАРТМАН 1			
Бр.	Просторија	ПОД	P=m²
1	ДНЕВНА, КУЈНА И ТРПЕЗАРИЈА	паркет	57.92
2	ХОДНИК	паркет	12.45
3	СПАЛНА СОБА 1	паркет	25.85
4	СПАЛНА СОБА 2	паркет	14.50
5	СПАЛНА СОБА 3	паркет	9.84
6	БАЊА 1	кер. плочки	5.08
7	БАЊА 2	кер. плочки	4.18
8	ТОАЛЕТ	кер. плочки	2.63
9	ОСТАВА	кер. плочки	1.38
10	ТЕРАСА 1	кер. плочки	36.44
11	ТЕРАСА 2	кер. плочки	3.40
12	ТЕРАСА 3	кер.плочки	3.41
Вкупна површина (нето)			177.08

АПАРТМАН 2			
Бр.	Просторија	ПОД	P=m²
1	ХОДНИК	паркет	4.60
2	ДНЕВНА, КУЈНА И ТРПЕЗАРИЈА	паркет	23.07
3	СПАЛНА СОБА	паркет	15.97
4	УТИЛИТИ	кер. плочки	2.84
5	БАЊА	кер. плочки	3.55
6	ТЕРАСА	кер. плочки/ зеленило	12.53
Вкупна површина (нето)			62.56

АПАРТМАН 3			
Бр.	Просторија	ПОД	P=m²
1	ХОДНИК	паркет	5.05
2	ДНЕВНА, КУЈНА И ТРПЕЗАРИЈА	паркет	22.70
3	СПАЛНА СОБА	паркет	16.62
4	УТИЛИТИ	кер. плочки	2.90
5	БАЊА	кер. плочки	3.65
6	ТЕРАСА	кер. плочки/ зеленило	12.69
Вкупна површина (нето)			63.61

АПАРТМАН 4			
Бр.	Просторија	ПОД	P=m²
1	ХОДНИК	паркет	6.60
2	ДНЕВНА, КУЈНА И ТРПЕЗАРИЈА	паркет	31.83
3	СПАЛНА СОБА 1	паркет	11.71
4	СПАЛНА СОБА 2	паркет	14.92
5	БАЊА	кер. плочки	5.06
6	ТОАЛЕТ	кер. плочки	1.81
7	ТЕРАСА	кер. плочки/ зеленило	14.95
Вкупна површина (нето)			86.88

АПАРТМАН 5			
Бр.	Просторија	ПОД	P=m²
1	ДНЕВНА, КУЈНА И ТРПЕЗАРИЈА	паркет	57.92
2	ХОДНИК	паркет	12.45
3	СПАЛНА СОБА 1	паркет	25.85
4	СПАЛНА СОБА 2	паркет	14.50
5	СПАЛНА СОБА 3	паркет	9.84
6	БАЊА 1	кер. плочки	5.08
7	БАЊА 2	кер. плочки	4.18
8	ТОАЛЕТ	кер. плочки	2.63
9	ОСТАВА	кер. плочки	1.38
10	ТЕРАСА 1	кер. плочки	36.44
11	ТЕРАСА 2	кер. плочки	3.40
12	ТЕРАСА 3	кер.плочки	3.41
Вкупна површина (нето)			177.08

АПАРТМАН 6			
Бр.	Просторија	ПОД	P=m²
1	ХОДНИК	паркет	4.60
2	ДНЕВНА, КУЈНА И ТРПЕЗАРИЈА	паркет	23.23
3	СПАЛНА СОБА	паркет	16.08
4	УТИЛИТИ	кер. плочки	2.85
5	БАЊА	кер. плочки	3.55
6	ТЕРАСА	кер. плочки/ зеленило	12.28
Вкупна површина (нето)			62.59

АПАРТМАН 7			
Бр.	Просторија	ПОД	P=m²
1	ХОДНИК	паркет	5.05
2	ДНЕВНА, КУЈНА И ТРПЕЗАРИЈА	паркет	22.85
3	СПАЛНА СОБА	паркет	16.77
4	УТИЛИТИ	кер. плочки	2.90
5	БАЊА	кер. плочки	3.66
6	ТЕРАСА	кер. плочки/ зеленило	12.43
Вкупна површина (нето)			63.66

АПАРТМАН 8			
Бр.	Просторија	ПОД	P=m²
1	ХОДНИК	паркет	6.60
2	ДНЕВНА, КУЈНА И ТРПЕЗАРИЈА	паркет	31.84
3	СПАЛНА СОБА 1	паркет	11.82
4	СПАЛНА СОБА 2	паркет	14.97
5	БАЊА	кер. плочки	5.06
6	ТОАЛЕТ	кер. плочки	1.80
7	ТЕРАСА	кер. плочки/ зеленило	14.83
Вкупна површина (нето)			86.92

АПАРТМАН 9			
Бр.	Просторија	ПОД	P=m²
1	ДНЕВНА, КУЈНА И ТРПЕЗАРИЈА	паркет	57.88
2	ХОДНИК	паркет	12.45
3	СПАЛНА СОБА 1	паркет	25.90
4	СПАЛНА СОБА 2	паркет	14.50
5	СПАЛНА СОБА 3	паркет	9.84
6	БАЊА 1	кер. плочки	5.08
7	БАЊА 2	кер. плочки	4.17
8	ТОАЛЕТ	кер. плочки	2.63
9	ОСТАВА	кер. плочки	1.38
10	ТЕРАСА 1	кер. плочки	36.57
11	ТЕРАСА 2	кер. плочки	3.43
12	ТЕРАСА 3	кер.плочки	3.40
Вкупна површина (нето)			177.23

АПАРТМАН 10			
Бр.	Просторија	ПОД	P=m²
1	ХОДНИК	паркет	4.60
2	ДНЕВНА, КУЈНА И ТРПЕЗАРИЈА	паркет	23.08
3	СПАЛНА СОБА	паркет	15.97
4	УТИЛИТИ	кер. плочки	2.85
5	БАЊА	кер. плочки	3.55
6	ТЕРАСА	кер. плочки/ зеленило	12.55
Вкупна површина (нето)			62.60

АПАРТМАН 11			
Бр.	Просторија	ПОД	P=m²
1	ХОДНИК	паркет	5.04
2	ДНЕВНА, КУЈНА И ТРПЕЗАРИЈА	паркет	22.70
3	СПАЛНА СОБА	паркет	16.64
4	УТИЛИТИ	кер. плочки	2.91
5	БАЊА	кер. плочки	3.66
6	ТЕРАСА	кер. плочки/ зеленило	12.70
Вкупна површина (нето)			63.65

АПАРТМАН 12			
Бр.	Просторија	ПОД	P=m²
1	ДНЕВНА, КУЈНА И ТРПЕЗАРИЈА	паркет	28.70
2	БАЊА	кер. плочки	3.62
3	ТЕРАСА	кер. плочки	8.27
Вкупна површина (нето)			40.59

АПАРТМАН 13			
Бр.	Просторија	ПОД	P=m²
1	ДНЕВНА, КУЈНА И ТРПЕЗАРИЈА	паркет	32.86
2	БАЊА	кер. плочки	3.64
3	ТЕРАСА	кер. плочки	9.51
Вкупна површина (нето)			46.01

Вкупна површина (нето)	1350.25
Вкупна површина (бруто)	1523.50

ДООЕЛ АД ОХРИД

Булевар Туристичка бр.75
6000 Охрид
Македонија
□m□□□d□□rd□□ □m□□□m лиценца П.017/Б

ИДЕЕН ПРОЕКТ **А**

Б5.1- ХОТЕЛСКИ КОМПЛЕКСИ

ГП 1.1 ДУП УЗ 17, УБ 17.4 /БЛОК 3/ ОХРИД
КП 5614/1, 6471/4, 5614/10, 6471/8 КО ОХРИД 4

Инвеститори□
ПЕ - ПУЛС ДООЕЛ ОХРИД
ТАНАСОСКИ ТАНАС
ТАНАСОСКИ ГОКО
ТАНАСОСКИ ЈОВАН
ТАНАСОСКИ САШО

Цртеж□
ОСНОВА НА 1 КАТ
БЛОК 1
/основа со мебел/

Архитект□**М-р Емилија Јанкоска Митановска**
Соработник□**Ангел Арнаудовски д.и.а**
Александра Бошнакоска Трпоска д.и.а.

Тех.број□ 49/20
Дата□ 14.10.2020
Размер□ **1:100**

8

ОПИС НА ЗИДОВИ:

1 - ФАСАДЕН АБРИЗ д=2см
- ТЕРМОИЗОЛАЦИЈА д=10см
- ТЕРМО БЛОК д=20см
- МАЛТЕР
- ГЛЕТ И МОЛЕРАЈ

2 - ФАСАДЕН АБРИЗ д=2см
- ТЕРМОИЗОЛАЦИЈА д=10см
- А.Б. СТОЛБ
-КОНТАКТ БЕТОН
- МАЛТЕР
- ГЛЕТ И МОЛЕРАЈ

3 - ГЛЕТ И МОЛЕРАЈ
- МАЛТЕР
- ТЕРМО БЛОК д=25см
- ТЕРМОИЗОЛАЦИЈА д=5см
- "□□А□□" СИСТЕМ -ОПШИВКА НА С□ ПРОФИЛИ, 50/50/0.6mm
- ГЛЕТ И МОЛЕРАЈ

4 - КЕРАМИЧКИ ПЛОЧКИ НА ЛЕПАК
- ХИДРОМАЛ ФЛЕКС
- МАЛТЕР
- ТЕРМО БЛОК д=25см
- ТЕРМОИЗОЛАЦИЈА д=5см
- "□□А□□" СИСТЕМ -ОПШИВКА НА С□ ПРОФИЛИ, 50/50/0.6mm
- ГЛЕТ И МОЛЕРАЈ

5 - ГЛЕТ И МОЛЕРАЈ
- МАЛТЕР
-КОНТАКТ БЕТОН
- АБ КОНСТРУКЦИЈА
-КОНТАКТ БЕТОН
- МАЛТЕР
- ГЛЕТ И МОЛЕРАЈ

6 - КЕРАМИЧКИ ПЛОЧКИ НА ЛЕПАК
- ХИДРОМАЛ ФЛЕКС
- МАЛТЕР
-КОНТАКТ БЕТОН
- АБ КОНСТРУКЦИЈА
-КОНТАКТ БЕТОН
- МАЛТЕР
- ГЛЕТ И МОЛЕРАЈ

7 - ГЛЕТ И МОЛЕРАЈ
- МАЛТЕР
- ТЕРМО БЛОК д=25см
- МАЛТЕР
- ГЛЕТ И МОЛЕРАЈ

8 - КЕРАМИЧКИ ПЛОЧКИ НА ЛЕПАК
- ХИДРОМАЛ ФЛЕКС
- МАЛТЕР
- ТЕРМО БЛОК д=25см
- МАЛТЕР
- ГЛЕТ И МОЛЕРАЈ

9 - КЕРАМИЧКИ ПЛОЧКИ НА ЛЕПАК
- ХИДРОМАЛ ФЛЕКС
- МАЛТЕР
- ТЕРМО БЛОК д=25см
- МАЛТЕР
- ХИДРОМАЛ ФЛЕКС
- КЕРАМИЧКИ ПЛОЧКИ НА ЛЕПАК

10 - ГЛЕТ И МОЛЕРАЈ
- МАЛТЕР
- ТЕРМО БЛОК д=12см
- МАЛТЕР
- ГЛЕТ И МОЛЕРАЈ

11 - КЕРАМИЧКИ ПЛОЧКИ НА ЛЕПАК
- ХИДРОМАЛ ФЛЕКС
- МАЛТЕР
- ТЕРМО БЛОК д=12см
- МАЛТЕР
- ГЛЕТ И МОЛЕРАЈ

12 - КЕРАМИЧКИ ПЛОЧКИ НА ЛЕПАК
- ХИДРОМАЛ ФЛЕКС
- МАЛТЕР
- ТЕРМО БЛОК д=12см
- МАЛТЕР
- ХИДРОМАЛ ФЛЕКС
- КЕРАМИЧКИ ПЛОЧКИ НА ЛЕПАК

13 - ЗЕМЈА
- ТЕФТОНСКА - БОБИЧЕСТА ФОЛИЈА
- ПВЦ ФЛАГОН
- XF□ : ТЕРМОИЗОЛАЦИЈА 5CM
- А.Б. ПЛАТНО
- МАЛТЕР
- ГЛЕТ И МОЛЕРАЈ

14 - ЗЕМЈА
- ТЕФТОНСКА - БОБИЧЕСТА ФОЛИЈА
- ПВЦ ФЛАГОН
- XF□ : ТЕРМОИЗОЛАЦИЈА 5CM
- А.Б. СТОЛБ
- МАЛТЕР
- ГЛЕТ И МОЛЕРАЈ

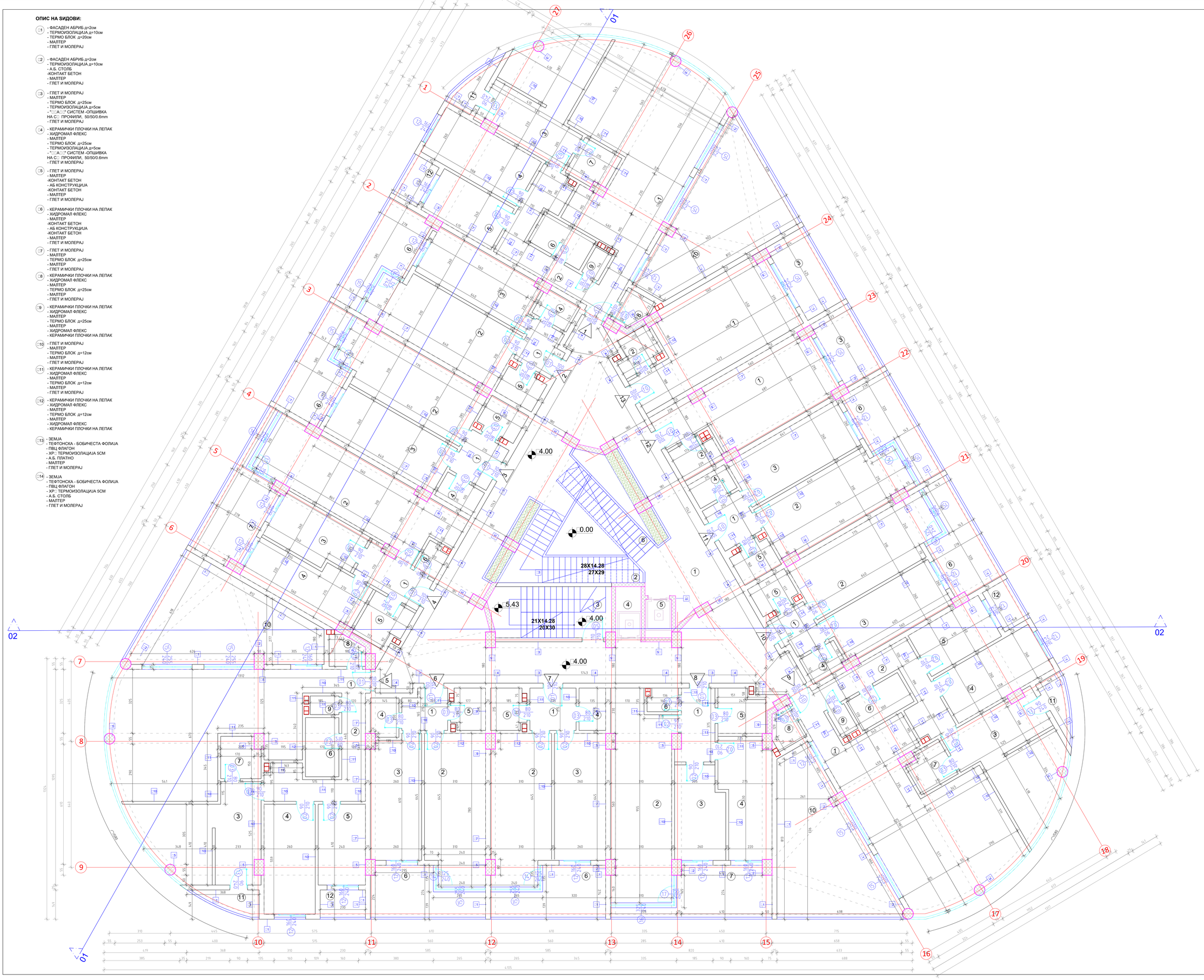

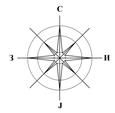

ЛЕГЕНДА	
1 КАТ	
Бр	Просторија
1	ЦЕНТРАЛЕН ХОЛ
2	СКАЛИ (од 1 кат)
3	ПОМОШНИ СКАЛИ
4	ЛИФТ
5	ЛИФТ
6	СКАЛИ (од 1 кат)

АПАРТМАН 1	
Бр	Просторија
1	ДНЕВНА, КУЈНА И ТРПЕЗАРИЈА
2	ХОДНИК
3	СПАЛНА СОБА 1
4	СПАЛНА СОБА 2
5	СПАЛНА СОБА 3
6	БАЊА 1
7	БАЊА 2
8	ТОАЛЕТ
9	ОСТАВА
10	ТЕРАСА 1
11	ТЕРАСА 2
12	ТЕРАСА 3

АПАРТМАН 2	
Бр	Просторија
1	ХОДНИК
2	ДНЕВНА, КУЈНА И ТРПЕЗАРИЈА
3	СПАЛНА СОБА
4	УТИЛИТИ
5	БАЊА
6	ТЕРАСА

АПАРТМАН 3	
Бр	Просторија
1	ХОДНИК
2	ДНЕВНА, КУЈНА И ТРПЕЗАРИЈА
3	СПАЛНА СОБА
4	УТИЛИТИ
5	БАЊА
6	ТЕРАСА

АПАРТМАН 4	
Бр	Просторија
1	ХОДНИК
2	ДНЕВНА, КУЈНА И ТРПЕЗАРИЈА
3	СПАЛНА СОБА 1
4	СПАЛНА СОБА 2
5	БАЊА
6	ТОАЛЕТ
7	ТЕРАСА

АПАРТМАН 5	
Бр	Просторија
1	ДНЕВНА, КУЈНА И ТРПЕЗАРИЈА
2	ХОДНИК
3	СПАЛНА СОБА 1
4	СПАЛНА СОБА 2
5	СПАЛНА СОБА 3
6	БАЊА 1
7	БАЊА 2
8	ТОАЛЕТ
9	ОСТАВА
10	ТЕРАСА 1
11	ТЕРАСА 2
12	ТЕРАСА 3

АПАРТМАН 6	
Бр	Просторија
1	ХОДНИК
2	ДНЕВНА, КУЈНА И ТРПЕЗАРИЈА
3	СПАЛНА СОБА
4	УТИЛИТИ
5	БАЊА
6	ТЕРАСА

АПАРТМАН 7	
Бр	Просторија
1	ХОДНИК
2	ДНЕВНА, КУЈНА И ТРПЕЗАРИЈА
3	СПАЛНА СОБА
4	УТИЛИТИ
5	БАЊА
6	ТЕРАСА

АПАРТМАН 8	
Бр	Просторија
1	ХОДНИК
2	ДНЕВНА, КУЈНА И ТРПЕЗАРИЈА
3	СПАЛНА СОБА 1
4	СПАЛНА СОБА 2
5	БАЊА
6	ТОАЛЕТ
7	ТЕРАСА

АПАРТМАН 9	
Бр	Просторија
1	ДНЕВНА, КУЈНА И ТРПЕЗАРИЈА
2	ХОДНИК
3	СПАЛНА СОБА 1
4	СПАЛНА СОБА 2
5	СПАЛНА СОБА 3
6	БАЊА 1
7	БАЊА 2
8	ТОАЛЕТ
9	ОСТАВА
10	ТЕРАСА 1
11	ТЕРАСА 2
12	ТЕРАСА 3

АПАРТМАН 10	
Бр	Просторија
1	ХОДНИК
2	ДНЕВНА, КУЈНА И ТРПЕЗАРИЈА
3	СПАЛНА СОБА
4	УТИЛИТИ
5	БАЊА
6	ТЕРАСА

АПАРТМАН 11	
Бр	Просторија
1	ХОДНИК
2	ДНЕВНА, КУЈНА И ТРПЕЗАРИЈА
3	СПАЛНА СОБА
4	УТИЛИТИ
5	БАЊА
6	ТЕРАСА

АПАРТМАН 12	
Бр	Просторија
1	ДНЕВНА, КУЈНА И ТРПЕЗАРИЈА
2	БАЊА
3	ТЕРАСА

АПАРТМАН 13	
Бр	Просторија
1	ДНЕВНА, КУЈНА И ТРПЕЗАРИЈА
2	БАЊА
3	ТЕРАСА

ДООЕЛ АД ОХРИД

Булевар Туристичка бр.75
6000 Охрид
Македонија
☎+389□□46□□8□ ,+389□□46□□ fax
лиценца П.0117Б

ИДЕЕН ПРОЕКТ **А**

Б5.1- ХОТЕЛСКИ КОМПЛЕКСИ
ГП 1.1 ДУП УЗ 17, УБ 17.4 ЗЕЛОК 3/ ОХРИД
КП 5614/1, 6417/4, 5614/15, 6417/8 КО ОХРИД 4
Инвеститор :
ФИ - ЛИНО ДООЕЛ ОХРИД
ТАНАСОСКИ ТАНАС
ТАНАСОСКИ ГОКО
ТАНАСОСКИ ИВАН
ТАНАСОСКИ ФАНЕ

ОСНОВА НА 1 КАТ
БЛОК 1
/основа со коти/

Архитект : **М-р Емилија Јаковска Митаноска**
Одговорен: **Билјана Арнаудова - Д.и.а**
Александра Бошанковска Трпеска Д.и.а.

Тех.Број : 49/20	Размер: 1:50	9
Дата : 14.10.2020		

ОПИС НА ЗИДОВИ:

(1) - ФАСАДЕН АБРИЗ д=2cm
- ТЕРМОИЗОЛАЦИЈА д=10cm
- ТЕРМО БЛОК д=20cm
- МАЛТЕР
- ГЛЕТ И МОЛЕРАЈ

(2) - ФАСАДЕН АБРИЗ д=2cm
- ТЕРМОИЗОЛАЦИЈА д=10cm
- А.Б. СТОЛБ
-КОНТАКТ БЕТОН
- МАЛТЕР
- ГЛЕТ И МОЛЕРАЈ

(3) - ГЛЕТ И МОЛЕРАЈ
- МАЛТЕР
- ТЕРМО БЛОК д=25cm
- ТЕРМОИЗОЛАЦИЈА д=5cm
- "□□А□□" СИСТЕМ -ОПШИВКА НА С□ ПРОФИЛИ, 50/50/0.6mm
- ГЛЕТ И МОЛЕРАЈ

(4) - КЕРАМИЧКИ ПЛОЧКИ НА ЛЕПАК
- ХИДРОМАЛ ФЛЕКС
- МАЛТЕР
- ТЕРМО БЛОК д=25cm
- ТЕРМОИЗОЛАЦИЈА д=5cm
- "□□А□□" СИСТЕМ -ОПШИВКА НА С□ ПРОФИЛИ, 50/50/0.6mm
- ГЛЕТ И МОЛЕРАЈ

(5) - ГЛЕТ И МОЛЕРАЈ
- МАЛТЕР
-КОНТАКТ БЕТОН
- АБ КОНСТРУКЦИЈА
-КОНТАКТ БЕТОН
- МАЛТЕР
- ГЛЕТ И МОЛЕРАЈ

(6) - КЕРАМИЧКИ ПЛОЧКИ НА ЛЕПАК
- ХИДРОМАЛ ФЛЕКС
- МАЛТЕР
-КОНТАКТ БЕТОН
- АБ КОНСТРУКЦИЈА
-КОНТАКТ БЕТОН
- МАЛТЕР
- ГЛЕТ И МОЛЕРАЈ

(7) - ГЛЕТ И МОЛЕРАЈ
- МАЛТЕР
- ТЕРМО БЛОК д=25cm
- МАЛТЕР
- ГЛЕТ И МОЛЕРАЈ

(8) - КЕРАМИЧКИ ПЛОЧКИ НА ЛЕПАК
- ХИДРОМАЛ ФЛЕКС
- МАЛТЕР
- ТЕРМО БЛОК д=25cm
- МАЛТЕР
- ГЛЕТ И МОЛЕРАЈ

(9) - КЕРАМИЧКИ ПЛОЧКИ НА ЛЕПАК
- ХИДРОМАЛ ФЛЕКС
- МАЛТЕР
- ТЕРМО БЛОК д=25cm
- МАЛТЕР
- ХИДРОМАЛ ФЛЕКС
- КЕРАМИЧКИ ПЛОЧКИ НА ЛЕПАК

(10) - ГЛЕТ И МОЛЕРАЈ
- МАЛТЕР
- ТЕРМО БЛОК д=12cm
- МАЛТЕР
- ГЛЕТ И МОЛЕРАЈ

(11) - КЕРАМИЧКИ ПЛОЧКИ НА ЛЕПАК
- ХИДРОМАЛ ФЛЕКС
- МАЛТЕР
- ТЕРМО БЛОК д=12cm
- МАЛТЕР
- ХИДРОМАЛ ФЛЕКС
- КЕРАМИЧКИ ПЛОЧКИ НА ЛЕПАК

(12) - КЕРАМИЧКИ ПЛОЧКИ НА ЛЕПАК
- ХИДРОМАЛ ФЛЕКС
- МАЛТЕР
- ТЕРМО БЛОК д=12cm
- МАЛТЕР
- ХИДРОМАЛ ФЛЕКС
- КЕРАМИЧКИ ПЛОЧКИ НА ЛЕПАК

(13) - ЗЕМЈА
- ТЕФТОНСКА - БОБИЧЕСТА ФОЛИЈА
- ПВЦ ФЛАГОН
- XPS ТЕРМОИЗОЛАЦИЈА 5CM
- А.Б. ПЛАТНО
- МАЛТЕР
- ГЛЕТ И МОЛЕРАЈ

(14) - ЗЕМЈА
- ТЕФТОНСКА - БОБИЧЕСТА ФОЛИЈА
- ПВЦ ФЛАГОН
- XPS ТЕРМОИЗОЛАЦИЈА 5CM
- А.Б. СТОЛБ
- МАЛТЕР
- ГЛЕТ И МОЛЕРАЈ

ЛЕГЕНДА			
2 КАТ			
Бр.	Просторија	ПОД	P=m²
1	ЦЕНТРАЛЕН ХОЛ	мер. плочки	134.36
2	СКАЛИ	мер. плочки	7.53
3	ПОМОШНИ СКАЛИ	мер. плочки	15.74
4	ЛИФТ	/	3.38
5	ЛИФТ	/	2.63
Вкупна површина (нето)			163.64

АПАРТМАН 14			
Бр.	Просторија	ПОД	P=m²
1	ДНЕВНА, КУЈНА И ТРПЕЗАРИЈА	паркет	57.92
2	ХОДНИК	паркет	12.45
3	СПАЛНА СОБА 1	паркет	25.85
4	СПАЛНА СОБА 2	паркет	14.50
5	СПАЛНА СОБА 3	паркет	9.84
6	БАЊА 1	кер. плочки	5.08
7	БАЊА 2	кер. плочки	4.18
8	ТОАЛЕТ	кер. плочки	2.63
9	ОСТАВА	кер. плочки	1.38
10	ТЕРАСА 1	кер. плочки	36.44
11	ТЕРАСА 2	кер. плочки	3.40
12	ТЕРАСА 3	кер.плочки	3.41
Вкупна површина (нето)			177.08

АПАРТМАН 15			
Бр.	Просторија	ПОД	P=m²
1	ХОДНИК	паркет	4.60
2	ДНЕВНА, КУЈНА И ТРПЕЗАРИЈА	паркет	23.07
3	СПАЛНА СОБА	паркет	15.97
4	УТИЛИТИ	кер. плочки	2.84
5	БАЊА	кер. плочки	3.55
6	ТЕРАСА	кер. плочки/ зеленило	12.53
Вкупна површина (нето)			62.56

АПАРТМАН 16			
Бр.	Просторија	ПОД	P=m²
1	ХОДНИК	паркет	5.05
2	ДНЕВНА, КУЈНА И ТРПЕЗАРИЈА	паркет	22.70
3	СПАЛНА СОБА	паркет	16.62
4	УТИЛИТИ	кер. плочки	2.90
5	БАЊА	кер. плочки	3.65
6	ТЕРАСА	кер. плочки/ зеленило	12.69
Вкупна површина (нето)			63.61

АПАРТМАН 17			
Бр.	Просторија	ПОД	P=m²
1	ХОДНИК	паркет	6.60
2	ДНЕВНА, КУЈНА И ТРПЕЗАРИЈА	паркет	31.83
3	СПАЛНА СОБА 1	паркет	11.71
4	СПАЛНА СОБА 2	паркет	14.92
5	БАЊА	кер. плочки	5.06
6	ТОАЛЕТ	кер. плочки	1.81
7	ТЕРАСА	кер. плочки/ зеленило	14.95
Вкупна површина (нето)			86.88

АПАРТМАН 18			
Бр.	Просторија	ПОД	P=m²
1	ДНЕВНА, КУЈНА И ТРПЕЗАРИЈА	паркет	57.92
2	ХОДНИК	паркет	12.45
3	СПАЛНА СОБА 1	паркет	25.85
4	СПАЛНА СОБА 2	паркет	14.50
5	СПАЛНА СОБА 3	паркет	9.84
6	БАЊА 1	кер. плочки	5.08
7	БАЊА 2	кер. плочки	4.18
8	ТОАЛЕТ	кер. плочки	2.63
9	ОСТАВА	кер. плочки	1.38
10	ТЕРАСА 1	кер. плочки	36.44
11	ТЕРАСА 2	кер. плочки	3.40
12	ТЕРАСА 3	кер.плочки	3.41
Вкупна површина (нето)			177.08

АПАРТМАН 19			
Бр.	Просторија	ПОД	P=m²
1	ХОДНИК	паркет	4.60
2	ДНЕВНА, КУЈНА И ТРПЕЗАРИЈА	паркет	23.23
3	СПАЛНА СОБА	паркет	16.08
4	УТИЛИТИ	кер. плочки	2.85
5	БАЊА	кер. плочки	3.55
6	ТЕРАСА	кер. плочки/ зеленило	12.28
Вкупна површина (нето)			62.59

АПАРТМАН 20			
Бр.	Просторија	ПОД	P=m²
1	ХОДНИК	паркет	5.05
2	ДНЕВНА, КУЈНА И ТРПЕЗАРИЈА	паркет	22.85
3	СПАЛНА СОБА	паркет	16.77
4	УТИЛИТИ	кер. плочки	2.90
5	БАЊА	кер. плочки	3.66
6	ТЕРАСА	кер. плочки/ зеленило	12.43
Вкупна површина (нето)			63.66

АПАРТМАН 21			
Бр.	Просторија	ПОД	P=m²
1	ХОДНИК	паркет	6.60
2	ДНЕВНА, КУЈНА И ТРПЕЗАРИЈА	паркет	31.84
3	СПАЛНА СОБА 1	паркет	11.82
4	СПАЛНА СОБА 2	паркет	14.97
5	БАЊА	кер. плочки	5.06
6	ТОАЛЕТ	кер. плочки	1.80
7	ТЕРАСА	кер. плочки/ зеленило	14.83
Вкупна површина (нето)			86.92

АПАРТМАН 22			
Бр.	Просторија	ПОД	P=m²
1	ДНЕВНА, КУЈНА И ТРПЕЗАРИЈА	паркет	57.88
2	ХОДНИК	паркет	12.45
3	СПАЛНА СОБА 1	паркет	25.90
4	СПАЛНА СОБА 2	паркет	14.50
5	СПАЛНА СОБА 3	паркет	9.84
6	БАЊА 1	кер. плочки	5.08
7	БАЊА 2	кер. плочки	4.17
8	ТОАЛЕТ	кер. плочки	2.63
9	ОСТАВА	кер. плочки	1.38
10	ТЕРАСА 1	кер. плочки	36.57
11	ТЕРАСА 2	кер. плочки	3.43
12	ТЕРАСА 3	кер.плочки	3.40
Вкупна површина (нето)			177.23

АПАРТМАН 23			
Бр.	Просторија	ПОД	P=m²
1	ХОДНИК	паркет	4.60
2	ДНЕВНА, КУЈНА И ТРПЕЗАРИЈА	паркет	23.08
3	СПАЛНА СОБА	паркет	15.97
4	УТИЛИТИ	кер. плочки	2.85
5	БАЊА	кер. плочки	3.55
6	ТЕРАСА	кер. плочки/ зеленило	12.55
Вкупна површина (нето)			62.60

АПАРТМАН 24			
Бр.	Просторија	ПОД	P=m²
1	ХОДНИК	паркет	5.04
2	ДНЕВНА, КУЈНА И ТРПЕЗАРИЈА	паркет	22.70
3	СПАЛНА СОБА	паркет	16.64
4	УТИЛИТИ	кер. плочки	2.91
5	БАЊА	кер. плочки	3.66
6	ТЕРАСА	кер. плочки/ зеленило	12.70
Вкупна површина (нето)			63.65

АПАРТМАН 25			
Бр.	Просторија	ПОД	P=m²
1	ДНЕВНА, КУЈНА И ТРПЕЗАРИЈА	паркет	28.70
2	БАЊА	кер. плочки	3.62
3	ТЕРАСА	кер. плочки	8.27
Вкупна површина (нето)			40.59

АПАРТМАН 26			
Бр.	Просторија	ПОД	P=m²
1	ДНЕВНА, КУЈНА И ТРПЕЗАРИЈА	паркет	32.86
2	БАЊА	кер. плочки	3.64
3	ТЕРАСА	кер. плочки	9.51
Вкупна површина (нето)			46.01

Вкупна површина (нето)	1334.10
Вкупна површина (бруто)	1523.50

ДООЕЛ АД ОХРИД

Булевар Туристичка бр.75
6000 Охрид
Македонија
□m□□□d□□rd□ □m□□□m лиценца П.017/Б

ИДЕЕН ПРОЕКТ **A**

Б5.1- ХОТЕЛСКИ КОМПЛЕКСИ
ГП 1.1 ДУП УЗ 17, УБ 17.4 /БЛОК 3/ ОХРИД
КП 5614/1, 6471/4, 5614/10, 6471/8 КО ОХРИД 4

Инвеститори□
ПЕ - ПУЛС ДООЕЛ ОХРИД
ТАНАСОСКИ ТАНАС
ТАНАСОСКИ ГОКО
ТАНАСОСКИ ЈОВАН
ТАНАСОСКИ САШО

Цртеж□
ОСНОВА НА 2 КАТ
БЛОК 1
/основа со мебел/

Архитект□**М-р Емилија Јанкоска Митановска**
Соработник□**Ангел Арнаудовски д.и.а**
Александра Бошнакоска Трпоска д.и.а.

Тех.број□ 49/20
Дата□ 14.10.2020
Размер□ **1:100**
10

ОПИС НА ЅИДОВИ:

(1) - ФАСАДЕН АБРИЗ д=2см
- ТЕРМОИЗОЛАЦИЈА д=10см
- ТЕРМО БЛОК д=20см
- МАЛТЕР
- ГЛЕТ И МОЛЕРАЈ

(2) - ФАСАДЕН АБРИЗ д=2см
- ТЕРМОИЗОЛАЦИЈА д=10см
- А.Б. СТОЛБ
-КОНТАКТ БЕТОН
- МАЛТЕР
- ГЛЕТ И МОЛЕРАЈ

(3) - ГЛЕТ И МОЛЕРАЈ
- МАЛТЕР
- ТЕРМО БЛОК д=25см
- ТЕРМОИЗОЛАЦИЈА д=5см
- "□□А□□" СИСТЕМ -ОПШИВКА НА С□ ПРОФИЛИ, 50/50/0.6mm
- ГЛЕТ И МОЛЕРАЈ

(4) - КЕРАМИЧКИ ПЛОЧКИ НА ЛЕПАК
- ХИДРОМАЛ ФЛЕКС
- МАЛТЕР
- ТЕРМО БЛОК д=25см
- ТЕРМОИЗОЛАЦИЈА д=5см
- "□□А□□" СИСТЕМ -ОПШИВКА НА С□ ПРОФИЛИ, 50/50/0.6mm
- ГЛЕТ И МОЛЕРАЈ

(5) - ГЛЕТ И МОЛЕРАЈ
- МАЛТЕР
-КОНТАКТ БЕТОН
- АБ КОНСТРУКЦИЈА
-КОНТАКТ БЕТОН
- МАЛТЕР
- ГЛЕТ И МОЛЕРАЈ

(6) - КЕРАМИЧКИ ПЛОЧКИ НА ЛЕПАК
- ХИДРОМАЛ ФЛЕКС
- МАЛТЕР
-КОНТАКТ БЕТОН
- АБ КОНСТРУКЦИЈА
-КОНТАКТ БЕТОН
- МАЛТЕР
- ГЛЕТ И МОЛЕРАЈ

(7) - ГЛЕТ И МОЛЕРАЈ
- МАЛТЕР
- ТЕРМО БЛОК д=25см
- МАЛТЕР
- ГЛЕТ И МОЛЕРАЈ

(8) - КЕРАМИЧКИ ПЛОЧКИ НА ЛЕПАК
- ХИДРОМАЛ ФЛЕКС
- МАЛТЕР
- ТЕРМО БЛОК д=25см
- МАЛТЕР
- ГЛЕТ И МОЛЕРАЈ

(9) - КЕРАМИЧКИ ПЛОЧКИ НА ЛЕПАК
- ХИДРОМАЛ ФЛЕКС
- МАЛТЕР
- ТЕРМО БЛОК д=25см
- МАЛТЕР
- ХИДРОМАЛ ФЛЕКС
- КЕРАМИЧКИ ПЛОЧКИ НА ЛЕПАК

(10) - ГЛЕТ И МОЛЕРАЈ
- МАЛТЕР
- ТЕРМО БЛОК д=12см
- МАЛТЕР
- ГЛЕТ И МОЛЕРАЈ

(11) - КЕРАМИЧКИ ПЛОЧКИ НА ЛЕПАК
- ХИДРОМАЛ ФЛЕКС
- МАЛТЕР
- ТЕРМО БЛОК д=12см
- МАЛТЕР
- ГЛЕТ И МОЛЕРАЈ

(12) - КЕРАМИЧКИ ПЛОЧКИ НА ЛЕПАК
- ХИДРОМАЛ ФЛЕКС
- МАЛТЕР
- ТЕРМО БЛОК д=12см
- МАЛТЕР
- ХИДРОМАЛ ФЛЕКС
- КЕРАМИЧКИ ПЛОЧКИ НА ЛЕПАК

(13) - ЗЕМЈА
- ТЕФТОНСКА - БОБИЧЕСТА ФОЛИЈА
- ПВЦ ФЛАГОН
- ХР□ ТЕРМОИЗОЛАЦИЈА 5СМ
- А.Б. ПЛАТНО
- МАЛТЕР
- ГЛЕТ И МОЛЕРАЈ

(14) - ЗЕМЈА
- ТЕФТОНСКА - БОБИЧЕСТА ФОЛИЈА
- ПВЦ ФЛАГОН
- ХР□ ТЕРМОИЗОЛАЦИЈА 5СМ
- А.Б. СТОЛБ
- МАЛТЕР
- ГЛЕТ И МОЛЕРАЈ

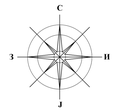

ЛЕГЕНДА	
1 КАТ	
Бр	Просторија
1	ЦЕНТРАЛЕН ХОЛ
2	СКАЛИ
3	ПОМОШНИ СКАЛИ
4	ЛИФТ
5	ЛИФТ

АПАРТМАН 14	
Бр	Просторија
1	ДНЕВНА, КУЈНА И ТРПЕЗАРИЈА
2	ХОДНИК
3	СПАЛНА СОБА 1
4	СПАЛНА СОБА 2
5	СПАЛНА СОБА 3
6	БАЊА 1
7	БАЊА 2
8	ТОАЛЕТ
9	ОСТАВА
10	ТЕРАСА 1
11	ТЕРАСА 2
12	ТЕРАСА 3

АПАРТМАН 15	
Бр	Просторија
1	ХОДНИК
2	ДНЕВНА, КУЈНА И ТРПЕЗАРИЈА
3	СПАЛНА СОБА
4	УТИЛИТИ
5	БАЊА
6	ТЕРАСА

АПАРТМАН 16	
Бр	Просторија
1	ХОДНИК
2	ДНЕВНА, КУЈНА И ТРПЕЗАРИЈА
3	СПАЛНА СОБА
4	УТИЛИТИ
5	БАЊА
6	ТЕРАСА

АПАРТМАН 17	
Бр	Просторија
1	ХОДНИК
2	ДНЕВНА, КУЈНА И ТРПЕЗАРИЈА
3	СПАЛНА СОБА 1
4	СПАЛНА СОБА 2
5	БАЊА
6	ТОАЛЕТ
7	ТЕРАСА

АПАРТМАН 18	
Бр	Просторија
1	ДНЕВНА, КУЈНА И ТРПЕЗАРИЈА
2	ХОДНИК
3	СПАЛНА СОБА 1
4	СПАЛНА СОБА 2
5	СПАЛНА СОБА 3
6	БАЊА 1
7	БАЊА 2
8	ТОАЛЕТ
9	ОСТАВА
10	ТЕРАСА 1
11	ТЕРАСА 2
12	ТЕРАСА 3

АПАРТМАН 19	
Бр	Просторија
1	ХОДНИК
2	ДНЕВНА, КУЈНА И ТРПЕЗАРИЈА
3	СПАЛНА СОБА
4	УТИЛИТИ
5	БАЊА
6	ТЕРАСА

АПАРТМАН 20	
Бр	Просторија
1	ХОДНИК
2	ДНЕВНА, КУЈНА И ТРПЕЗАРИЈА
3	СПАЛНА СОБА
4	УТИЛИТИ
5	БАЊА
6	ТЕРАСА

АПАРТМАН 21	
Бр	Просторија
1	ХОДНИК
2	ДНЕВНА, КУЈНА И ТРПЕЗАРИЈА
3	СПАЛНА СОБА 1
4	СПАЛНА СОБА 2
5	БАЊА
6	ТОАЛЕТ
7	ТЕРАСА

АПАРТМАН 22	
Бр	Просторија
1	ДНЕВНА, КУЈНА И ТРПЕЗАРИЈА
2	ХОДНИК
3	СПАЛНА СОБА 1
4	СПАЛНА СОБА 2
5	СПАЛНА СОБА 3
6	БАЊА 1
7	БАЊА 2
8	ТОАЛЕТ
9	ОСТАВА
10	ТЕРАСА 1
11	ТЕРАСА 2
12	ТЕРАСА 3

АПАРТМАН 23	
Бр	Просторија
1	ХОДНИК
2	ДНЕВНА, КУЈНА И ТРПЕЗАРИЈА
3	СПАЛНА СОБА
4	УТИЛИТИ
5	БАЊА
6	ТЕРАСА

АПАРТМАН 24	
Бр	Просторија
1	ХОДНИК
2	ДНЕВНА, КУЈНА И ТРПЕЗАРИЈА
3	СПАЛНА СОБА
4	УТИЛИТИ
5	БАЊА
6	ТЕРАСА

АПАРТМАН 25	
Бр	Просторија
1	ДНЕВНА, КУЈНА И ТРПЕЗАРИЈА
2	БАЊА
3	ТЕРАСА

АПАРТМАН 26	
Бр	Просторија
1	ДНЕВНА, КУЈНА И ТРПЕЗАРИЈА
2	БАЊА
3	ТЕРАСА

ДООЕЛ АД ОХРИД

Булевар Туристичка бр.75
6000 Охрид,
Македонија
t.+389□□72/8□□-3□□ f.+389□□72/8□□-3□□ лиценца П.01/6

ИДЕЕН ПРОЕКТ **А**

Б5.1- ХОТЕЛСКИ КОМПЛЕКСИ
ГП 1.1 ДУП 13 17, 16 17-6,8/20X 3- ОХРИД
КП 5814/1, 6471/4, 5814/10, 6471/8 КО ОХРИД 4
Инвеститор:
ГРАД ОХРИД ОХРИД
ТАНАСОСКИ ТАНАС
ТАНАСОСКИ ГОКО
ТАНАСОСКИ ИВАН
ТАНАСОСКИ САШО

ОСНОВА НА 2 КАТ
БЛОК 1
/ОСНОВА СО КОТИ/

Архитект: **М-р Емилија Јаноска Митаноска**
Соработник: **Антон Арнудовски д.и.а**
Александра Бошнаноска Трпоска д.и.а.

Тех.број.: 49/20
Дата: 14.10.2020

Размер: **1:50**

11

ОПИС НА ВИДОВИ:

(1) - ФАСАДЕН АБРИЈ д=2cm
- ТЕРМОИЗОЛАЦИЈА д=10cm
- ТЕРМО БЛОК д=20cm
- МАЛТЕР
- ГЛЕТ И МОЛЕРАЈ

(2) - ФАСАДЕН АБРИЈ д=2cm
- ТЕРМОИЗОЛАЦИЈА д=10cm
- А.Б. СТОЛБ
-КОНТАКТ БЕТОН
- МАЛТЕР
- ГЛЕТ И МОЛЕРАЈ

(3) - ГЛЕТ И МОЛЕРАЈ
- МАЛТЕР
- ТЕРМО БЛОК д=25cm
- ТЕРМОИЗОЛАЦИЈА д=5cm
- "□□А□□" СИСТЕМ -ОПШИВКА
НА С□ ПРОФИЛИ, 50/50/0.6mm
- ГЛЕТ И МОЛЕРАЈ

(4) - КЕРАМИЧКИ ПЛОЧКИ НА ЛЕПАК
- ХИДРОМАЛ ФЛЕКС
- МАЛТЕР
- ТЕРМО БЛОК д=25cm
- ТЕРМОИЗОЛАЦИЈА д=5cm
- "□□А□□" СИСТЕМ -ОПШИВКА
НА С□ ПРОФИЛИ, 50/50/0.6mm
- ГЛЕТ И МОЛЕРАЈ

(5) - ГЛЕТ И МОЛЕРАЈ
- МАЛТЕР
-КОНТАКТ БЕТОН
- АБ КОНСТРУКЦИЈА
-КОНТАКТ БЕТОН
- МАЛТЕР
- ГЛЕТ И МОЛЕРАЈ

(6) - КЕРАМИЧКИ ПЛОЧКИ НА ЛЕПАК
- ХИДРОМАЛ ФЛЕКС
- МАЛТЕР
-КОНТАКТ БЕТОН
- АБ КОНСТРУКЦИЈА
-КОНТАКТ БЕТОН
- МАЛТЕР
- ГЛЕТ И МОЛЕРАЈ

(7) - ГЛЕТ И МОЛЕРАЈ
- МАЛТЕР
- ТЕРМО БЛОК д=25cm
- МАЛТЕР
- ГЛЕТ И МОЛЕРАЈ

(8) - КЕРАМИЧКИ ПЛОЧКИ НА ЛЕПАК
- ХИДРОМАЛ ФЛЕКС
- МАЛТЕР
- ТЕРМО БЛОК д=25cm
- МАЛТЕР
- ГЛЕТ И МОЛЕРАЈ

(9) - КЕРАМИЧКИ ПЛОЧКИ НА ЛЕПАК
- ХИДРОМАЛ ФЛЕКС
- МАЛТЕР
- ТЕРМО БЛОК д=25cm
- МАЛТЕР
- ХИДРОМАЛ ФЛЕКС
- КЕРАМИЧКИ ПЛОЧКИ НА ЛЕПАК

(10) - ГЛЕТ И МОЛЕРАЈ
- МАЛТЕР
- ТЕРМО БЛОК д=12cm
- МАЛТЕР
- ГЛЕТ И МОЛЕРАЈ

(11) - КЕРАМИЧКИ ПЛОЧКИ НА ЛЕПАК
- ХИДРОМАЛ ФЛЕКС
- МАЛТЕР
- ТЕРМО БЛОК д=12cm
- МАЛТЕР
- ХИДРОМАЛ ФЛЕКС
- КЕРАМИЧКИ ПЛОЧКИ НА ЛЕПАК

(12) - КЕРАМИЧКИ ПЛОЧКИ НА ЛЕПАК
- ХИДРОМАЛ ФЛЕКС
- МАЛТЕР
- ТЕРМО БЛОК д=12cm
- МАЛТЕР
- ХИДРОМАЛ ФЛЕКС
- КЕРАМИЧКИ ПЛОЧКИ НА ЛЕПАК

(13) - ЗЕМЈА
- ТЕФТОНСКА - БОБИЧЕСТА ФОЛИЈА
- ПВЦ ФЛАГОН
- XPS ТЕРМОИЗОЛАЦИЈА 5CM
- А.Б. ПЛАТНО
- МАЛТЕР
- ГЛЕТ И МОЛЕРАЈ

(14) - ЗЕМЈА
- ТЕФТОНСКА - БОБИЧЕСТА ФОЛИЈА
- ПВЦ ФЛАГОН
- XPS ТЕРМОИЗОЛАЦИЈА 5CM
- А.Б. СТОЛБ
- МАЛТЕР
- ГЛЕТ И МОЛЕРАЈ

ЛЕГЕНДА			
3 КАТ			
Бр.	Просторија	ПОД	P=m²
1	ЦЕНТРАЛЕН ХОЛ	мер. плочки	134.36
2	СКАЛИ	мер. плочки	7.53
3	ПОМОШНИ СКАЛИ	мер. плочки	15.74
4	ЛИФТ	/	3.38
5	ЛИФТ	/	2.63
Вкупна површина (нето)			163.64

АПАРТМАН 27			
Бр.	Просторија	ПОД	P=m²
1	ДНЕВНА, КУЈНА И ТРПЕЗАРИЈА	паркет	57.92
2	ХОДНИК	паркет	12.45
3	СПАЛНА СОБА 1	паркет	25.85
4	СПАЛНА СОБА 2	паркет	14.50
5	СПАЛНА СОБА 3	паркет	9.84
6	БАЊА 1	кер. плочки	5.08
7	БАЊА 2	кер. плочки	4.18
8	ТОАЛЕТ	кер. плочки	2.63
9	ОСТАВА	кер. плочки	1.38
10	ТЕРАСА 1	кер. плочки	36.44
11	ТЕРАСА 2	кер. плочки	3.40
12	ТЕРАСА 3	кер.плочки	3.41
Вкупна површина (нето)			177.08

АПАРТМАН 28			
Бр.	Просторија	ПОД	P=m²
1	ХОДНИК	паркет	4.60
2	ДНЕВНА, КУЈНА И ТРПЕЗАРИЈА	паркет	23.07
3	СПАЛНА СОБА	паркет	15.97
4	УТИЛИТИ	кер. плочки	2.84
5	БАЊА	кер. плочки	3.55
6	ТЕРАСА	кер. плочки/ зеленило	12.53
Вкупна површина (нето)			62.56

АПАРТМАН 29			
Бр.	Просторија	ПОД	P=m²
1	ХОДНИК	паркет	5.05
2	ДНЕВНА, КУЈНА И ТРПЕЗАРИЈА	паркет	22.70
3	СПАЛНА СОБА	паркет	16.62
4	УТИЛИТИ	кер. плочки	2.90
5	БАЊА	кер. плочки	3.65
6	ТЕРАСА	кер. плочки/ зеленило	12.69
Вкупна површина (нето)			63.61

АПАРТМАН 30			
Бр.	Просторија	ПОД	P=m²
1	ХОДНИК	паркет	6.60
2	ДНЕВНА, КУЈНА И ТРПЕЗАРИЈА	паркет	31.83
3	СПАЛНА СОБА 1	паркет	11.71
4	СПАЛНА СОБА 2	паркет	14.92
5	БАЊА	кер. плочки	5.06
6	ТОАЛЕТ	кер. плочки	1.81
7	ТЕРАСА	кер. плочки/ зеленило	14.95
Вкупна површина (нето)			86.88

АПАРТМАН 31			
Бр.	Просторија	ПОД	P=m²
1	ДНЕВНА, КУЈНА И ТРПЕЗАРИЈА	паркет	57.92
2	ХОДНИК	паркет	12.45
3	СПАЛНА СОБА 1	паркет	25.85
4	СПАЛНА СОБА 2	паркет	14.50
5	СПАЛНА СОБА 3	паркет	9.84
6	БАЊА 1	кер. плочки	5.08
7	БАЊА 2	кер. плочки	4.18
8	ТОАЛЕТ	кер. плочки	2.63
9	ОСТАВА	кер. плочки	1.38
10	ТЕРАСА 1	кер. плочки	36.44
11	ТЕРАСА 2	кер. плочки	3.40
12	ТЕРАСА 3	кер.плочки	3.41
Вкупна површина (нето)			177.08

АПАРТМАН 32			
Бр.	Просторија	ПОД	P=m²
1	ХОДНИК	паркет	4.60
2	ДНЕВНА, КУЈНА И ТРПЕЗАРИЈА	паркет	23.23
3	СПАЛНА СОБА	паркет	16.08
4	УТИЛИТИ	кер. плочки	2.85
5	БАЊА	кер. плочки	3.55
6	ТЕРАСА	кер. плочки/ зеленило	12.28
Вкупна површина (нето)			62.59

АПАРТМАН 33			
Бр.	Просторија	ПОД	P=m²
1	ХОДНИК	паркет	5.05
2	ДНЕВНА, КУЈНА И ТРПЕЗАРИЈА	паркет	22.85
3	СПАЛНА СОБА	паркет	16.77
4	УТИЛИТИ	кер. плочки	2.90
5	БАЊА	кер. плочки	3.66
6	ТЕРАСА	кер. плочки/ зеленило	12.43
Вкупна површина (нето)			63.66

АПАРТМАН 34			
Бр.	Просторија	ПОД	P=m²
1	ХОДНИК	паркет	6.60
2	ДНЕВНА, КУЈНА И ТРПЕЗАРИЈА	паркет	31.84
3	СПАЛНА СОБА 1	паркет	11.82
4	СПАЛНА СОБА 2	паркет	14.97
5	БАЊА	кер. плочки	5.06
6	ТОАЛЕТ	кер. плочки	1.80
7	ТЕРАСА	кер. плочки/ зеленило	14.83
Вкупна површина (нето)			86.92

АПАРТМАН 35			
Бр.	Просторија	ПОД	P=m²
1	ДНЕВНА, КУЈНА И ТРПЕЗАРИЈА	паркет	57.88
2	ХОДНИК	паркет	12.45
3	СПАЛНА СОБА 1	паркет	25.90
4	СПАЛНА СОБА 2	паркет	14.50
5	СПАЛНА СОБА 3	паркет	9.84
6	БАЊА 1	кер. плочки	5.08
7	БАЊА 2	кер. плочки	4.17
8	ТОАЛЕТ	кер. плочки	2.63
9	ОСТАВА	кер. плочки	1.38
10	ТЕРАСА 1	кер. плочки	36.57
11	ТЕРАСА 2	кер. плочки	3.43
12	ТЕРАСА 3	кер.плочки	3.40
Вкупна површина (нето)			177.23

АПАРТМАН 36			
Бр.	Просторија	ПОД	P=m²
1	ХОДНИК	паркет	4.60
2	ДНЕВНА, КУЈНА И ТРПЕЗАРИЈА	паркет	23.08
3	СПАЛНА СОБА	паркет	15.97
4	УТИЛИТИ	кер. плочки	2.85
5	БАЊА	кер. плочки	3.55
6	ТЕРАСА	кер. плочки/ зеленило	12.55
Вкупна површина (нето)			62.60

АПАРТМАН 37			
Бр.	Просторија	ПОД	P=m²
1	ХОДНИК	паркет	5.04
2	ДНЕВНА, КУЈНА И ТРПЕЗАРИЈА	паркет	22.70
3	СПАЛНА СОБА	паркет	16.64
4	УТИЛИТИ	кер. плочки	2.91
5	БАЊА	кер. плочки	3.66
6	ТЕРАСА	кер. плочки/ зеленило	12.70
Вкупна површина (нето)			63.65

АПАРТМАН 38			
Бр.	Просторија	ПОД	P=m²
1	ДНЕВНА, КУЈНА И ТРПЕЗАРИЈА	паркет	28.70
2	БАЊА	кер. плочки	3.62
3	ТЕРАСА	кер. плочки	8.27
Вкупна површина (нето)			40.59

АПАРТМАН 39			
Бр.	Просторија	ПОД	P=m²
1	ДНЕВНА, КУЈНА И ТРПЕЗАРИЈА	паркет	32.86
2	БАЊА	кер. плочки	3.64
3	ТЕРАСА	кер. плочки	9.51
Вкупна површина (нето)			46.01

Вкупна површина (нето)	1334.10
Вкупна површина (бруто)	1523.50

ДООЕЛ АД ОХРИД

Булевар Туристичка бр.75
6000 Охрид
Македонија
□m□□□d□□rd□ □m□□□m лиценца П.017/Б

ИДЕЕН ПРОЕКТ **А**

Б5.1- ХОТЕЛСКИ КОМПЛЕКСИ
ГП 1.1 ДУП УЗ 17, УБ 17.4 /БЛОК 3/ ОХРИД
КП 5614/1, 6471/4, 5614/10, 6471/8 КО ОХРИД 4
Инвеститори□
ПЕ - ПУЛС ДООЕЛ ОХРИД
ТАНАСОСКИ ТАНАС
ТАНАСОСКИ ГОКО
ТАНАСОСКИ ЈОВАН
ТАНАСОСКИ САШО

Цртеж□
ОСНОВА НА 3 КАТ
БЛОК 1
/основа со мебел/

Архитект□**М-р Емилија Јанкоска Митановска**
Соработник□**Ангел Арнаудовски д.и.а**
Александра Бошнакоска Трпоска д.и.а.

Тех.број□ 49/20
Дата□ 14.10.2020
Размер□ **1:100**
12

ОПИС НА ЗИДОВИ:

(1) - ФАСАДЕН АБРИЗ д=2см
- ТЕРМОИЗОЛАЦИЈА д=10см
- ТЕРМО БЛОК д=20см
- МАЛТЕР
- ГЛЕТ И МОЛЕРАЈ

(2) - ФАСАДЕН АБРИЗ д=2см
- ТЕРМОИЗОЛАЦИЈА д=10см
- А.Б. СТОЛБ
-КОНТАКТ БЕТОН
- МАЛТЕР
- ГЛЕТ И МОЛЕРАЈ

(3) - ГЛЕТ И МОЛЕРАЈ
- МАЛТЕР
- ТЕРМО БЛОК д=25см
- ТЕРМОИЗОЛАЦИЈА д=5см
- "□□А□□" СИСТЕМ -ОПШИВКА НА С□ ПРОФИЛИ, 50/50/0.6mm
- ГЛЕТ И МОЛЕРАЈ

(4) - КЕРАМИЧКИ ПЛОЧКИ НА ЛЕПАК
- ХИДРОМАЛ ФЛЕКС
- МАЛТЕР
- ТЕРМО БЛОК д=25см
- ТЕРМОИЗОЛАЦИЈА д=5см
- "□□А□□" СИСТЕМ -ОПШИВКА НА С□ ПРОФИЛИ, 50/50/0.6mm
- ГЛЕТ И МОЛЕРАЈ

(5) - ГЛЕТ И МОЛЕРАЈ
- МАЛТЕР
-КОНТАКТ БЕТОН
- АБ КОНСТРУКЦИЈА
-КОНТАКТ БЕТОН
- МАЛТЕР
- ГЛЕТ И МОЛЕРАЈ

(6) - КЕРАМИЧКИ ПЛОЧКИ НА ЛЕПАК
- ХИДРОМАЛ ФЛЕКС
- МАЛТЕР
-КОНТАКТ БЕТОН
- АБ КОНСТРУКЦИЈА
-КОНТАКТ БЕТОН
- МАЛТЕР
- ГЛЕТ И МОЛЕРАЈ

(7) - ГЛЕТ И МОЛЕРАЈ
- МАЛТЕР
- ТЕРМО БЛОК д=25см
- МАЛТЕР
- ГЛЕТ И МОЛЕРАЈ

(8) - КЕРАМИЧКИ ПЛОЧКИ НА ЛЕПАК
- ХИДРОМАЛ ФЛЕКС
- МАЛТЕР
- ТЕРМО БЛОК д=25см
- МАЛТЕР
- ГЛЕТ И МОЛЕРАЈ

(9) - КЕРАМИЧКИ ПЛОЧКИ НА ЛЕПАК
- ХИДРОМАЛ ФЛЕКС
- МАЛТЕР
- ТЕРМО БЛОК д=25см
- МАЛТЕР
- ХИДРОМАЛ ФЛЕКС
- КЕРАМИЧКИ ПЛОЧКИ НА ЛЕПАК

(10) - ГЛЕТ И МОЛЕРАЈ
- МАЛТЕР
- ТЕРМО БЛОК д=12см
- МАЛТЕР
- ГЛЕТ И МОЛЕРАЈ

(11) - КЕРАМИЧКИ ПЛОЧКИ НА ЛЕПАК
- ХИДРОМАЛ ФЛЕКС
- МАЛТЕР
- ТЕРМО БЛОК д=12см
- МАЛТЕР
- ГЛЕТ И МОЛЕРАЈ

(12) - КЕРАМИЧКИ ПЛОЧКИ НА ЛЕПАК
- ХИДРОМАЛ ФЛЕКС
- МАЛТЕР
- ТЕРМО БЛОК д=12см
- МАЛТЕР
- ХИДРОМАЛ ФЛЕКС
- КЕРАМИЧКИ ПЛОЧКИ НА ЛЕПАК

(13) - ЗЕМЈА
- ТЕФТОНСКА - БОБИЧЕСТА ФОЛИЈА
- ПВЦ ФЛАГОН
- ХР□ ТЕРМОИЗОЛАЦИЈА 5СМ
- А.Б. ПЛАТНО
- МАЛТЕР
- ГЛЕТ И МОЛЕРАЈ

(14) - ЗЕМЈА
- ТЕФТОНСКА - БОБИЧЕСТА ФОЛИЈА
- ПВЦ ФЛАГОН
- ХР□ ТЕРМОИЗОЛАЦИЈА 5СМ
- А.Б. СТОЛБ
- МАЛТЕР
- ГЛЕТ И МОЛЕРАЈ

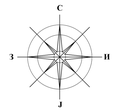

ЛЕГЕНДА	
3 КАТ	
Бр	Просторија
1	ЦЕНТРАЛЕН ХОЛ
2	СКАЛИ
3	ПОМОШНИ СКАЛИ
4	ЛИФТ
5	ЛИФТ

АПАРТМАН 27	
Бр	Просторија
1	ДНЕВНА, КУЈНА И ТРПЕЗАРИЈА
2	ХОДНИК
3	СПАЛНА СОБА 1
4	СПАЛНА СОБА 2
5	СПАЛНА СОБА 3
6	БАЊА 1
7	БАЊА 2
8	ТОАЛЕТ
9	ОСТАВА
10	ТЕРАСА 1
11	ТЕРАСА 2
12	ТЕРАСА 3

АПАРТМАН 28	
Бр	Просторија
1	ХОДНИК
2	ДНЕВНА, КУЈНА И ТРПЕЗАРИЈА
3	СПАЛНА СОБА
4	УТИЛИТИ
5	БАЊА
6	ТЕРАСА

АПАРТМАН 29	
Бр	Просторија
1	ХОДНИК
2	ДНЕВНА, КУЈНА И ТРПЕЗАРИЈА
3	СПАЛНА СОБА
4	УТИЛИТИ
5	БАЊА
6	ТЕРАСА

АПАРТМАН 30	
Бр	Просторија
1	ХОДНИК
2	ДНЕВНА, КУЈНА И ТРПЕЗАРИЈА
3	СПАЛНА СОБА 1
4	СПАЛНА СОБА 2
5	БАЊА
6	ТОАЛЕТ
7	ТЕРАСА

АПАРТМАН 31	
Бр	Просторија
1	ДНЕВНА, КУЈНА И ТРПЕЗАРИЈА
2	ХОДНИК
3	СПАЛНА СОБА 1
4	СПАЛНА СОБА 2
5	СПАЛНА СОБА 3
6	БАЊА 1
7	БАЊА 2
8	ТОАЛЕТ
9	ОСТАВА
10	ТЕРАСА 1
11	ТЕРАСА 2
12	ТЕРАСА 3

АПАРТМАН 32	
Бр	Просторија
1	ХОДНИК
2	ДНЕВНА, КУЈНА И ТРПЕЗАРИЈА
3	СПАЛНА СОБА
4	УТИЛИТИ
5	БАЊА
6	ТЕРАСА

АПАРТМАН 33	
Бр	Просторија
1	ХОДНИК
2	ДНЕВНА, КУЈНА И ТРПЕЗАРИЈА
3	СПАЛНА СОБА
4	УТИЛИТИ
5	БАЊА
6	ТЕРАСА

АПАРТМАН 34	
Бр	Просторија
1	ХОДНИК
2	ДНЕВНА, КУЈНА И ТРПЕЗАРИЈА
3	СПАЛНА СОБА 1
4	СПАЛНА СОБА 2
5	БАЊА
6	ТОАЛЕТ
7	ТЕРАСА

АПАРТМАН 35	
Бр	Просторија
1	ДНЕВНА, КУЈНА И ТРПЕЗАРИЈА
2	ХОДНИК
3	СПАЛНА СОБА 1
4	СПАЛНА СОБА 2
5	СПАЛНА СОБА 3
6	БАЊА 1
7	БАЊА 2
8	ТОАЛЕТ
9	ОСТАВА
10	ТЕРАСА 1
11	ТЕРАСА 2
12	ТЕРАСА 3

АПАРТМАН 36	
Бр	Просторија
1	ХОДНИК
2	ДНЕВНА, КУЈНА И ТРПЕЗАРИЈА
3	СПАЛНА СОБА
4	УТИЛИТИ
5	БАЊА
6	ТЕРАСА

АПАРТМАН 37	
Бр	Просторија
1	ХОДНИК
2	ДНЕВНА, КУЈНА И ТРПЕЗАРИЈА
3	СПАЛНА СОБА
4	УТИЛИТИ
5	БАЊА
6	ТЕРАСА

АПАРТМАН 38	
Бр	Просторија
1	ДНЕВНА, КУЈНА И ТРПЕЗАРИЈА
2	БАЊА
3	ТЕРАСА

АПАРТМАН 39	
Бр	Просторија
1	ДНЕВНА, КУЈНА И ТРПЕЗАРИЈА
2	БАЊА
3	ТЕРАСА

ДООЕЛ АД ОХРИД

Булевар Туристичка бр.75
6000 Охрид
Македонија
т/ф: +389 (0)46 262 - 39 ; +389 (0)46 262 - 40 лиценца П.01716

ИДЕЕН ПРОЕКТ **А**

Б5.1- ХОТЕЛСКИ КОМПЛЕКСИ
ГП 1.1 ДОП.V3 17, V6 17-4 ВЛОК 3- ОХРИД
КП 5814/1, 6471/4, 5814/10, 6471/8 КО ОХРИД 4
Инвеститор:
ГРАД ОХРИД - ДООЕЛ ОХРИД
Тамаковски Тимко
Тамаковски Гоко
Тамаковски Јован
Тамаковски Сашко

ОСНОВА НА 3 КАТ
БЛОК 1
/ОСНОВА СО КОТИ/

Архитект: **М-р Емилија Јаноска Митаноска**
Соработник: **Антон Арнудовски д.и.а**
Александра Бошнаковска Трпоска д.и.а.

Тех.број.: 49/20
Дата: 14.10.2020

Размер: **1:50**

13

ОПИС НА ВИДОВИ:

(1) - ФАСАДЕН АБРИЈ д=2cm
- ТЕРМОИЗОЛАЦИЈА д=10cm
- ТЕРМО БЛОК д=20cm
- МАЛТЕР
- ГЛЕТ И МОЛЕРАЈ

(2) - ФАСАДЕН АБРИЈ д=2cm
- ТЕРМОИЗОЛАЦИЈА д=10cm
- А.Б. СТОЛБ
-КОНТАКТ БЕТОН
- МАЛТЕР
- ГЛЕТ И МОЛЕРАЈ

(3) - ГЛЕТ И МОЛЕРАЈ
- МАЛТЕР
- ТЕРМО БЛОК д=25cm
- ТЕРМОИЗОЛАЦИЈА д=5cm
- "□□А□□" СИСТЕМ -ОПШИВКА НА С□ ПРОФИЛИ, 50/50/0.6mm
- ГЛЕТ И МОЛЕРАЈ

(4) - КЕРАМИЧКИ ПЛОЧКИ НА ЛЕПАК
- ХИДРОМАЛ ФЛЕКС
- МАЛТЕР
- ТЕРМО БЛОК д=25cm
- ТЕРМОИЗОЛАЦИЈА д=5cm
- "□□А□□" СИСТЕМ -ОПШИВКА НА С□ ПРОФИЛИ, 50/50/0.6mm
- ГЛЕТ И МОЛЕРАЈ

(5) - ГЛЕТ И МОЛЕРАЈ
- МАЛТЕР
-КОНТАКТ БЕТОН
- АБ КОНСТРУКЦИЈА
-КОНТАКТ БЕТОН
- МАЛТЕР
- ГЛЕТ И МОЛЕРАЈ

(6) - КЕРАМИЧКИ ПЛОЧКИ НА ЛЕПАК
- ХИДРОМАЛ ФЛЕКС
- МАЛТЕР
-КОНТАКТ БЕТОН
- АБ КОНСТРУКЦИЈА
-КОНТАКТ БЕТОН
- МАЛТЕР
- ГЛЕТ И МОЛЕРАЈ

(7) - ГЛЕТ И МОЛЕРАЈ
- МАЛТЕР
- ТЕРМО БЛОК д=25cm
- МАЛТЕР
- ГЛЕТ И МОЛЕРАЈ

(8) - КЕРАМИЧКИ ПЛОЧКИ НА ЛЕПАК
- ХИДРОМАЛ ФЛЕКС
- МАЛТЕР
- ТЕРМО БЛОК д=25cm
- МАЛТЕР
- ГЛЕТ И МОЛЕРАЈ

(9) - КЕРАМИЧКИ ПЛОЧКИ НА ЛЕПАК
- ХИДРОМАЛ ФЛЕКС
- МАЛТЕР
- ТЕРМО БЛОК д=25cm
- МАЛТЕР
- ХИДРОМАЛ ФЛЕКС
- КЕРАМИЧКИ ПЛОЧКИ НА ЛЕПАК

(10) - ГЛЕТ И МОЛЕРАЈ
- МАЛТЕР
- ТЕРМО БЛОК д=12cm
- МАЛТЕР
- ГЛЕТ И МОЛЕРАЈ

(11) - КЕРАМИЧКИ ПЛОЧКИ НА ЛЕПАК
- ХИДРОМАЛ ФЛЕКС
- МАЛТЕР
- ТЕРМО БЛОК д=12cm
- МАЛТЕР
- ХИДРОМАЛ ФЛЕКС
- КЕРАМИЧКИ ПЛОЧКИ НА ЛЕПАК

(12) - КЕРАМИЧКИ ПЛОЧКИ НА ЛЕПАК
- ХИДРОМАЛ ФЛЕКС
- МАЛТЕР
- ТЕРМО БЛОК д=12cm
- МАЛТЕР
- ХИДРОМАЛ ФЛЕКС
- КЕРАМИЧКИ ПЛОЧКИ НА ЛЕПАК

(13) - ЗЕМЈА
- ТЕФТОНСКА - БОБИЧЕСТА ФОЛИЈА
- ПВЦ ФЛАГОН
- XPS ТЕРМОИЗОЛАЦИЈА 5CM
- А.Б. ПЛАТНО
- МАЛТЕР
- ГЛЕТ И МОЛЕРАЈ

(14) - ЗЕМЈА
- ТЕФТОНСКА - БОБИЧЕСТА ФОЛИЈА
- ПВЦ ФЛАГОН
- XPS ТЕРМОИЗОЛАЦИЈА 5CM
- А.Б. СТОЛБ
- МАЛТЕР
- ГЛЕТ И МОЛЕРАЈ

ЛЕГЕНДА			
4 КАТ			
Бр.	Просторија	ПОД	P=m²
1	ЦЕНТРАЛЕН ХОЛ	мер. плочки	134.36
2	СКАЛИ	мер. плочки	7.53
3	ПОМОШНИ СКАЛИ	мер. плочки	15.74
4	ЛИФТ	/	3.38
5	ЛИФТ	/	2.63
Вкупна површина (нето)			163.64

АПАРТМАН 40			
Бр.	Просторија	ПОД	P=m²
1	ДНЕВНА, КУЈНА И ТРПЕЗАРИЈА	паркет	57.92
2	ХОДНИК	паркет	12.45
3	СПАЛНА СОБА 1	паркет	25.85
4	СПАЛНА СОБА 2	паркет	14.50
5	СПАЛНА СОБА 3	паркет	9.84
6	БАЊА 1	кер. плочки	5.08
7	БАЊА 2	кер. плочки	4.18
8	ТОАЛЕТ	кер. плочки	2.63
9	ОСТАВА	кер. плочки	1.38
10	ТЕРАСА 1	кер. плочки	36.44
11	ТЕРАСА 2	кер. плочки	3.40
12	ТЕРАСА 3	кер.плочки	3.41
Вкупна површина (нето)			177.08

АПАРТМАН 41			
Бр.	Просторија	ПОД	P=m²
1	ХОДНИК	паркет	4.60
2	ДНЕВНА, КУЈНА И ТРПЕЗАРИЈА	паркет	23.07
3	СПАЛНА СОБА	паркет	15.97
4	УТИЛИТИ	кер. плочки	2.84
5	БАЊА	кер. плочки	3.55
6	ТЕРАСА	кер. плочки/ зеленило	12.53
Вкупна површина (нето)			62.56

АПАРТМАН 42			
Бр.	Просторија	ПОД	P=m²
1	ХОДНИК	паркет	5.05
2	ДНЕВНА, КУЈНА И ТРПЕЗАРИЈА	паркет	22.70
3	СПАЛНА СОБА	паркет	16.62
4	УТИЛИТИ	кер. плочки	2.90
5	БАЊА	кер. плочки	3.65
6	ТЕРАСА	кер. плочки/ зеленило	12.69
Вкупна површина (нето)			63.61

АПАРТМАН 43			
Бр.	Просторија	ПОД	P=m²
1	ХОДНИК	паркет	6.60
2	ДНЕВНА, КУЈНА И ТРПЕЗАРИЈА	паркет	31.83
3	СПАЛНА СОБА 1	паркет	11.71
4	СПАЛНА СОБА 2	паркет	14.92
5	БАЊА	кер. плочки	5.06
6	ТОАЛЕТ	кер. плочки	1.81
7	ТЕРАСА	кер. плочки/ зеленило	14.95
Вкупна површина (нето)			86.88

АПАРТМАН 44			
Бр.	Просторија	ПОД	P=m²
1	ДНЕВНА, КУЈНА И ТРПЕЗАРИЈА	паркет	57.92
2	ХОДНИК	паркет	12.45
3	СПАЛНА СОБА 1	паркет	25.85
4	СПАЛНА СОБА 2	паркет	14.50
5	СПАЛНА СОБА 3	паркет	9.84
6	БАЊА 1	кер. плочки	5.08
7	БАЊА 2	кер. плочки	4.18
8	ТОАЛЕТ	кер. плочки	2.63
9	ОСТАВА	кер. плочки	1.38
10	ТЕРАСА 1	кер. плочки	36.44
11	ТЕРАСА 2	кер. плочки	3.40
12	ТЕРАСА 3	кер.плочки	3.41
Вкупна површина (нето)			177.08

АПАРТМАН 45			
Бр.	Просторија	ПОД	P=m²
1	ХОДНИК	паркет	4.60
2	ДНЕВНА, КУЈНА И ТРПЕЗАРИЈА	паркет	23.23
3	СПАЛНА СОБА	паркет	16.08
4	УТИЛИТИ	кер. плочки	2.85
5	БАЊА	кер. плочки	3.55
6	ТЕРАСА	кер. плочки/ зеленило	12.28
Вкупна површина (нето)			62.59

АПАРТМАН 46			
Бр.	Просторија	ПОД	P=m²
1	ХОДНИК	паркет	5.05
2	ДНЕВНА, КУЈНА И ТРПЕЗАРИЈА	паркет	22.85
3	СПАЛНА СОБА	паркет	16.77
4	УТИЛИТИ	кер. плочки	2.90
5	БАЊА	кер. плочки	3.66
6	ТЕРАСА	кер. плочки/ зеленило	12.43
Вкупна површина (нето)			63.66

АПАРТМАН 47			
Бр.	Просторија	ПОД	P=m²
1	ХОДНИК	паркет	6.60
2	ДНЕВНА, КУЈНА И ТРПЕЗАРИЈА	паркет	31.84
3	СПАЛНА СОБА 1	паркет	11.82
4	СПАЛНА СОБА 2	паркет	14.97
5	БАЊА	кер. плочки	5.06
6	ТОАЛЕТ	кер. плочки	1.80
7	ТЕРАСА	кер. плочки/ зеленило	14.83
Вкупна површина (нето)			86.92

АПАРТМАН 48			
Бр.	Просторија	ПОД	P=m²
1	ДНЕВНА, КУЈНА И ТРПЕЗАРИЈА	паркет	57.88
2	ХОДНИК	паркет	12.45
3	СПАЛНА СОБА 1	паркет	25.90
4	СПАЛНА СОБА 2	паркет	14.50
5	СПАЛНА СОБА 3	паркет	9.84
6	БАЊА 1	кер. плочки	5.08
7	БАЊА 2	кер. плочки	4.17
8	ТОАЛЕТ	кер. плочки	2.63
9	ОСТАВА	кер. плочки	1.38
10	ТЕРАСА 1	кер. плочки	36.57
11	ТЕРАСА 2	кер. плочки	3.43
12	ТЕРАСА 3	кер.плочки	3.40
Вкупна површина (нето)			177.23

АПАРТМАН 49			
Бр.	Просторија	ПОД	P=m²
1	ХОДНИК	паркет	4.60
2	ДНЕВНА, КУЈНА И ТРПЕЗАРИЈА	паркет	23.08
3	СПАЛНА СОБА	паркет	15.97
4	УТИЛИТИ	кер. плочки	2.85
5	БАЊА	кер. плочки	3.55
6	ТЕРАСА	кер. плочки/ зеленило	12.55
Вкупна површина (нето)			62.60

АПАРТМАН 50			
Бр.	Просторија	ПОД	P=m²
1	ХОДНИК	паркет	5.04
2	ДНЕВНА, КУЈНА И ТРПЕЗАРИЈА	паркет	22.70
3	СПАЛНА СОБА	паркет	16.64
4	УТИЛИТИ	кер. плочки	2.91
5	БАЊА	кер. плочки	3.66
6	ТЕРАСА	кер. плочки/ зеленило	12.70
Вкупна површина (нето)			63.65

АПАРТМАН 51			
Бр.	Просторија	ПОД	P=m²
1	ДНЕВНА, КУЈНА И ТРПЕЗАРИЈА	паркет	28.70
2	БАЊА	кер. плочки	3.62
3	ТЕРАСА	кер. плочки	8.27
Вкупна површина (нето)			40.59

АПАРТМАН 52			
Бр.	Просторија	ПОД	P=m²
1	ДНЕВНА, КУЈНА И ТРПЕЗАРИЈА	паркет	32.86
2	БАЊА	кер. плочки	3.64
3	ТЕРАСА	кер. плочки	9.51
Вкупна површина (нето)			46.01

Вкупна површина (нето)	1334.10
Вкупна површина (бруто)	1523.50

ДООЕЛ АД ОХРИД

Булевар Туристичка бр.75
6000 Охрид
Македонија
□m□□□d□□rd□ □m□□□m лиценца П.017/Б

ИДЕЕН ПРОЕКТ **А**

Б5.1- ХОТЕЛСКИ КОМПЛЕКСИ
ГП 1.1 ДУП УЗ 17, УБ 17.4 /БЛОК 3/ ОХРИД
КП 5614/1, 6471/4, 5614/10, 6471/8 КО ОХРИД 4

Инвеститори:□
ПЕ - ПУЛС ДООЕЛ ОХРИД
ТАНАСОСКИ ТАНАС
ТАНАСОСКИ ГОКО
ТАНАСОСКИ ЈОВАН
ТАНАСОСКИ САШО

Цртеж:□
ОСНОВА НА 4 КАТ
БЛОК 1
/основа со мебел/

Архитект:□**М-р Емилија Јанкоска Митановска**
Соработник:**Ангел Арнаудовски д.и.а**
Александра Бошнакоска Трпоска д.и.а.

Тех.број:□ 49/20
Дата:□ 14.10.2020
Размер:□ **1:100**
14

ОПИС НА ЗИДОВИ:

1 - ФАСАДЕН АБРИЗ д=2см
- ТЕРМОИЗОЛАЦИЈА д=10см
- ТЕРМО БЛОК д=20см
- МАЛТЕР
- ГЛЕТ И МОЛЕРАЈ

2 - ФАСАДЕН АБРИЗ д=2см
- ТЕРМОИЗОЛАЦИЈА д=10см
- А.Б. СТОЛБ
-КОНТАКТ БЕТОН
- МАЛТЕР
- ГЛЕТ И МОЛЕРАЈ

3 - ГЛЕТ И МОЛЕРАЈ
- МАЛТЕР
- ТЕРМО БЛОК д=25см
- ТЕРМОИЗОЛАЦИЈА д=5см
- "□□А□□" СИСТЕМ -ОПШИВКА НА С□ ПРОФИЛИ, 50/50/0.6mm
- ГЛЕТ И МОЛЕРАЈ

4 - КЕРАМИЧКИ ПЛОЧКИ НА ЛЕПАК
- ХИДРОМАЛ ФЛЕКС
- МАЛТЕР
- ТЕРМО БЛОК д=25см
- ТЕРМОИЗОЛАЦИЈА д=5см
- "□□А□□" СИСТЕМ -ОПШИВКА НА С□ ПРОФИЛИ, 50/50/0.6mm
- ГЛЕТ И МОЛЕРАЈ

5 - ГЛЕТ И МОЛЕРАЈ
- МАЛТЕР
-КОНТАКТ БЕТОН
- АБ КОНСТРУКЦИЈА
-КОНТАКТ БЕТОН
- МАЛТЕР
- ГЛЕТ И МОЛЕРАЈ

6 - КЕРАМИЧКИ ПЛОЧКИ НА ЛЕПАК
- ХИДРОМАЛ ФЛЕКС
- МАЛТЕР
-КОНТАКТ БЕТОН
- АБ КОНСТРУКЦИЈА
-КОНТАКТ БЕТОН
- МАЛТЕР
- ГЛЕТ И МОЛЕРАЈ

7 - ГЛЕТ И МОЛЕРАЈ
- МАЛТЕР
- ТЕРМО БЛОК д=25см
- МАЛТЕР
- ГЛЕТ И МОЛЕРАЈ

8 - КЕРАМИЧКИ ПЛОЧКИ НА ЛЕПАК
- ХИДРОМАЛ ФЛЕКС
- МАЛТЕР
- ТЕРМО БЛОК д=25см
- МАЛТЕР
- ГЛЕТ И МОЛЕРАЈ

9 - КЕРАМИЧКИ ПЛОЧКИ НА ЛЕПАК
- ХИДРОМАЛ ФЛЕКС
- МАЛТЕР
- ТЕРМО БЛОК д=25см
- МАЛТЕР
- ХИДРОМАЛ ФЛЕКС
- КЕРАМИЧКИ ПЛОЧКИ НА ЛЕПАК

10 - ГЛЕТ И МОЛЕРАЈ
- МАЛТЕР
- ТЕРМО БЛОК д=12см
- МАЛТЕР
- ГЛЕТ И МОЛЕРАЈ

11 - КЕРАМИЧКИ ПЛОЧКИ НА ЛЕПАК
- ХИДРОМАЛ ФЛЕКС
- МАЛТЕР
- ТЕРМО БЛОК д=12см
- МАЛТЕР
- ГЛЕТ И МОЛЕРАЈ

12 - КЕРАМИЧКИ ПЛОЧКИ НА ЛЕПАК
- ХИДРОМАЛ ФЛЕКС
- МАЛТЕР
- ТЕРМО БЛОК д=12см
- МАЛТЕР
- ХИДРОМАЛ ФЛЕКС
- КЕРАМИЧКИ ПЛОЧКИ НА ЛЕПАК

13 - ЗЕМЈА
- ТЕФТОНСКА - БОБИЧЕСТА ФОЛИЈА
- ПВЦ ФЛАГОН
- ХР□ ТЕРМОИЗОЛАЦИЈА 5СМ
- А.Б. ПЛАТНО
- МАЛТЕР
- ГЛЕТ И МОЛЕРАЈ

14 - ЗЕМЈА
- ТЕФТОНСКА - БОБИЧЕСТА ФОЛИЈА
- ПВЦ ФЛАГОН
- ХР□ ТЕРМОИЗОЛАЦИЈА 5СМ
- А.Б. СТОЛБ
- МАЛТЕР
- ГЛЕТ И МОЛЕРАЈ

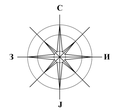

ЛЕГЕНДА	
4 КАТ	
Бр	Просторија
1	ЦЕНТРАЛЕН ХОЛ
2	СКАЛИ
3	ПОМОШНИ СКАЛИ
4	ЛИФТ
5	ЛИФТ

АПАРТМАН 40	
Бр	Просторија
1	ДНЕВНА, КУЈНА И ТРПЕЗАРИЈА
2	ХОДНИК
3	СПАЛНА СОБА 1
4	СПАЛНА СОБА 2
5	СПАЛНА СОБА 3
6	БАЊА 1
7	БАЊА 2
8	ТОАЛЕТ
9	ОСТАВА
10	ТЕРАСА 1
11	ТЕРАСА 2
12	ТЕРАСА 3

АПАРТМАН 41	
Бр	Просторија
1	ХОДНИК
2	ДНЕВНА, КУЈНА И ТРПЕЗАРИЈА
3	СПАЛНА СОБА
4	УТИЛИТИ
5	БАЊА
6	ТЕРАСА

АПАРТМАН 42	
Бр	Просторија
1	ХОДНИК
2	ДНЕВНА, КУЈНА И ТРПЕЗАРИЈА
3	СПАЛНА СОБА
4	УТИЛИТИ
5	БАЊА
6	ТЕРАСА

АПАРТМАН 43	
Бр	Просторија
1	ХОДНИК
2	ДНЕВНА, КУЈНА И ТРПЕЗАРИЈА
3	СПАЛНА СОБА 1
4	СПАЛНА СОБА 2
5	БАЊА
6	ТОАЛЕТ
7	ТЕРАСА

АПАРТМАН 44	
Бр	Просторија
1	ДНЕВНА, КУЈНА И ТРПЕЗАРИЈА
2	ХОДНИК
3	СПАЛНА СОБА 1
4	СПАЛНА СОБА 2
5	СПАЛНА СОБА 3
6	БАЊА 1
7	БАЊА 2
8	ТОАЛЕТ
9	ОСТАВА
10	ТЕРАСА 1
11	ТЕРАСА 2
12	ТЕРАСА 3

АПАРТМАН 45	
Бр	Просторија
1	ХОДНИК
2	ДНЕВНА, КУЈНА И ТРПЕЗАРИЈА
3	СПАЛНА СОБА
4	УТИЛИТИ
5	БАЊА
6	ТЕРАСА

АПАРТМАН 46	
Бр	Просторија
1	ХОДНИК
2	ДНЕВНА, КУЈНА И ТРПЕЗАРИЈА
3	СПАЛНА СОБА
4	УТИЛИТИ
5	БАЊА
6	ТЕРАСА

АПАРТМАН 47	
Бр	Просторија
1	ХОДНИК
2	ДНЕВНА, КУЈНА И ТРПЕЗАРИЈА
3	СПАЛНА СОБА 1
4	СПАЛНА СОБА 2
5	БАЊА
6	ТОАЛЕТ
7	ТЕРАСА

АПАРТМАН 48	
Бр	Просторија
1	ДНЕВНА, КУЈНА И ТРПЕЗАРИЈА
2	ХОДНИК
3	СПАЛНА СОБА 1
4	СПАЛНА СОБА 2
5	СПАЛНА СОБА 3
6	БАЊА 1
7	БАЊА 2
8	ТОАЛЕТ
9	ОСТАВА
10	ТЕРАСА 1
11	ТЕРАСА 2
12	ТЕРАСА 3

АПАРТМАН 49	
Бр	Просторија
1	ХОДНИК
2	ДНЕВНА, КУЈНА И ТРПЕЗАРИЈА
3	СПАЛНА СОБА
4	УТИЛИТИ
5	БАЊА
6	ТЕРАСА

АПАРТМАН 50	
Бр	Просторија
1	ХОДНИК
2	ДНЕВНА, КУЈНА И ТРПЕЗАРИЈА
3	СПАЛНА СОБА
4	УТИЛИТИ
5	БАЊА
6	ТЕРАСА

АПАРТМАН 51	
Бр	Просторија
1	ДНЕВНА, КУЈНА И ТРПЕЗАРИЈА
2	БАЊА
3	ТЕРАСА

АПАРТМАН 52	
Бр	Просторија
1	ДНЕВНА, КУЈНА И ТРПЕЗАРИЈА
2	БАЊА
3	ТЕРАСА

ДООЕЛ АД ОХРИД

Булевар Туристичка бр.75
6000 Охрид
Македонија
☎+ □□□ 0 8 □ - □□□ □□ лиценца П.01/6

ИДЕЕН ПРОЕКТ **А**

Б5.1- ХОТЕЛСКИ КОМПЛЕКСИ
ГП 1.1 ДЕЛ 13 17, 16 17-А БЛОК 3- ОХРИД
КП 5814/1, 6471/4, 5814/10, 6471/8 КО ОХРИД 4
Инвеститор:
ГРАД ДООЕЛ-ОХРИД
Танасовски Тимас
Танасовски Гоко
Танасовски Јован
Танасовски Сашко

Содржина:
ОСНОВА НА 4 КАТ
БЛОК 1
/ОСНОВИ СО КОТИ/

Архитект: **М-р Емилија Јаноска Митаноска**
Соработник: **Антон Арнудовски д.и.а**
Александра Бошковска Трпоска д.и.а.

Тех.бр.: 49/20
Дата: 14.10.2020

Размер: **1:50**

15

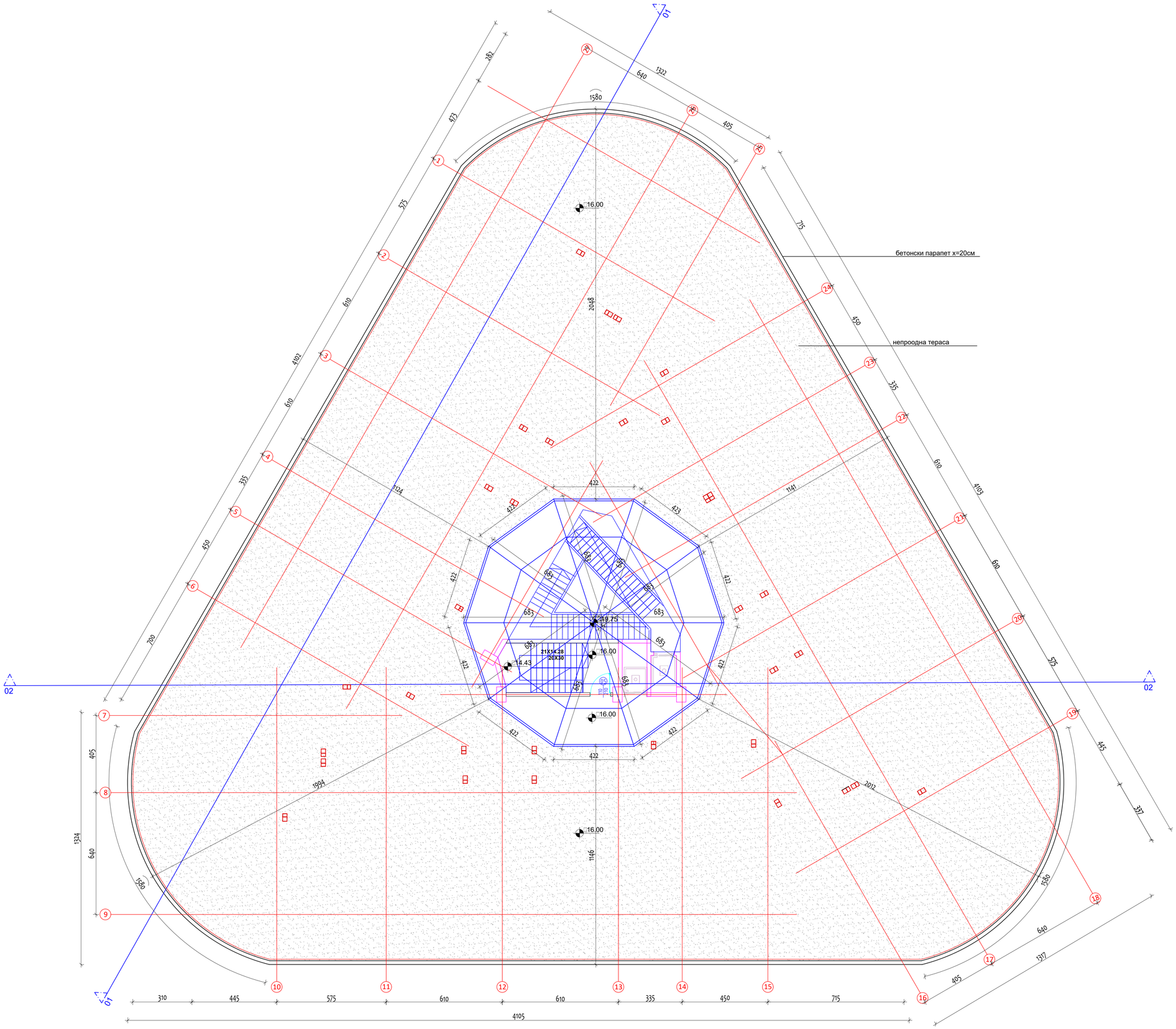

ДООЕЛ АД ОХРИД

Булевар Туристичка бр.75
6000 Охрид
Македонија
□m□□□d□□rd□ □m□□□m

лиценца П.017/Б

ИДЕЕН ПРОЕКТ **A**

Б5.1- ХОТЕЛСКИ КОМПЛЕКСИ

ГП 1.1 ДУП УЗ 17, УБ 17.4 /БЛОК 3/ ОХРИД
КП 5614/1, 6471/4, 5614/10, 6471/8 КО ОХРИД 4

Инвеститори□
ПЕ - ПУПС ДООЕЛ ОХРИД
ТАНАСОСКИ ТАНАС
ТАНАСОСКИ ГОКО
ТАНАСОСКИ ЈОВАН
ТАНАСОСКИ САШО

Цртеж□

ПЕТТА ФАСАДА
БЛОК 1

Архитект□**М-р Емилија Јанкоска Митановска**
Соработник□**Ангел Арнаудовски д.и.а**
Александра Бошнакоска Трпоска д.и.а.

Тех.број□ 49/20
Дата□ 14.10.2020
Размер□ **1:100**
16



ИЗГЛЕД ЈУГО-ЗАПАД



ИЗГЛЕД ЈУГ



ИЗГЛЕД СЕВЕРО-ИСТОК

ДООЕЛ АД ОХРИД

Булевар Туристичка бр.75
6000 Охрид
Македонија
□-m□□□d□□r□d□ □m□□□□m

лиценца П.017/Б

ИДЕЕН ПРОЕКТ **А**

Б5.1- ХОТЕЛСКИ КОМПЛЕКСИ
ГП 1.1 ДУП УЗ 17, УБ 17.4 /БЛОК 3/ ОХРИД
КП 5614/1, 6471/4, 5614/10, 6471/8 КО ОХРИД 4

Инвеститори□
ПЕ - ПУЛС ДООЕЛ ОХРИД
ТАНАСОСКИ ТАНАС
ТАНАСОСКИ ЃОКО
ТАНАСОСКИ ЈОВАН
ТАНАСОСКИ САШО

Цртеж□
ИЗГЛЕДИ
БЛОК 1

Архитект□**М-р Емилија Јанкоска Митановска**
Соработник□**Ангел Арнаудовски д.и.а**
Александра Бошнакоска Трпоска д.и.а.

Тех.број□ 49/20	Размер□ **1:100**	17
Дата□ 14.10.2020		

ОПИС НА ЗИДОВИ:

(1) - ФАСАДЕН АБРИЗ д=2cm
- ТЕРМОИЗОЛАЦИЈА д=10cm
- ТЕРМО БЛОК д=20cm
- МАЛТЕР
- ГЛЕТ И МОЛЕРАЈ

(2) - ФАСАДЕН АБРИЗ д=2cm
- ТЕРМОИЗОЛАЦИЈА д=10cm
- А.Б. СТОЛБ
-КОНТАКТ БЕТОН
- МАЛТЕР
- ГЛЕТ И МОЛЕРАЈ

(3) - ГЛЕТ И МОЛЕРАЈ
- МАЛТЕР
- ТЕРМО БЛОК д=25cm
- ТЕРМОИЗОЛАЦИЈА д=5cm
- "□□А□□" СИСТЕМ -ОПШИВКА НА С□ ПРОФИЛИ, 50/50/0.6mm
- ГЛЕТ И МОЛЕРАЈ

(4) - КЕРАМИЧКИ ПЛОЧКИ НА ЛЕПАК
- ХИДРОМАЛ ФЛЕКС
- МАЛТЕР
- ТЕРМО БЛОК д=25cm
- ТЕРМОИЗОЛАЦИЈА д=5cm
- "□□А□□" СИСТЕМ -ОПШИВКА НА С□ ПРОФИЛИ, 50/50/0.6mm
- ГЛЕТ И МОЛЕРАЈ

(5) - ГЛЕТ И МОЛЕРАЈ
- МАЛТЕР
-КОНТАКТ БЕТОН
- АБ КОНСТРУКЦИЈА
-КОНТАКТ БЕТОН
- МАЛТЕР
- ГЛЕТ И МОЛЕРАЈ

(6) - КЕРАМИЧКИ ПЛОЧКИ НА ЛЕПАК
- ХИДРОМАЛ ФЛЕКС
- МАЛТЕР
-КОНТАКТ БЕТОН
- АБ КОНСТРУКЦИЈА
-КОНТАКТ БЕТОН
- МАЛТЕР
- ГЛЕТ И МОЛЕРАЈ

(7) - ГЛЕТ И МОЛЕРАЈ
- МАЛТЕР
- ТЕРМО БЛОК д=25cm
- МАЛТЕР
- ГЛЕТ И МОЛЕРАЈ

(8) - КЕРАМИЧКИ ПЛОЧКИ НА ЛЕПАК
- ХИДРОМАЛ ФЛЕКС
- МАЛТЕР
- ТЕРМО БЛОК д=25cm
- МАЛТЕР
- ГЛЕТ И МОЛЕРАЈ

(9) - КЕРАМИЧКИ ПЛОЧКИ НА ЛЕПАК
- ХИДРОМАЛ ФЛЕКС
- МАЛТЕР
- ТЕРМО БЛОК д=25cm
- МАЛТЕР
- ХИДРОМАЛ ФЛЕКС
- КЕРАМИЧКИ ПЛОЧКИ НА ЛЕПАК

(10) - ГЛЕТ И МОЛЕРАЈ
- МАЛТЕР
- ТЕРМО БЛОК д=12cm
- МАЛТЕР
- ГЛЕТ И МОЛЕРАЈ

(11) - КЕРАМИЧКИ ПЛОЧКИ НА ЛЕПАК
- ХИДРОМАЛ ФЛЕКС
- МАЛТЕР
- ТЕРМО БЛОК д=12cm
- МАЛТЕР
- ГЛЕТ И МОЛЕРАЈ

(12) - КЕРАМИЧКИ ПЛОЧКИ НА ЛЕПАК
- ХИДРОМАЛ ФЛЕКС
- МАЛТЕР
- ТЕРМО БЛОК д=12cm
- МАЛТЕР
- ХИДРОМАЛ ФЛЕКС
- КЕРАМИЧКИ ПЛОЧКИ НА ЛЕПАК

(13) - ЗЕМЈА
- ТЕФТОНСКА - БОБИЧЕСТА ФОЛИЈА
- ПВЦ ФЛАГОН
- XPS ТЕРМОИЗОЛАЦИЈА 5CM
- А.Б. ПЛАТНО
- МАЛТЕР
- ГЛЕТ И МОЛЕРАЈ

(14) - ЗЕМЈА
- ТЕФТОНСКА - БОБИЧЕСТА ФОЛИЈА
- ПВЦ ФЛАГОН
- XPS ТЕРМОИЗОЛАЦИЈА 5CM
- А.Б. СТОЛБ
- МАЛТЕР
- ГЛЕТ И МОЛЕРАЈ

ЛЕГЕНДА			
ПРИЗЕМЈЕ			
Бр.	Просторија	ПОД	P=m²
1	ТРЕМ	мер. плочки	6.87
2	ВЕТРОБРАН	мер.плочки	13.43
3	ЦЕНТРАЛЕН ХОЛ	мер. плочки	154.43
4	СКАЛИ	мер. плочки	12.81
5	ЗЕЛЕНИЛО	земја/трева	5.94
6	ПОМОШНИ СКАЛИ	мер. плочки	15.74
7	ЛИФТ	/	3.38
8	ЛИФТ	/	2.63
Вкупна површина (нето)			215.23

АПАРТМАН 1			
Бр.	Просторија	ПОД	P=m²
1	ДНЕВНА, КУЈНА И ТРПЕЗАРИЈА	паркет	57.92
2	ХОДНИК	паркет	12.45
3	СПАЛНА СОБА 1	паркет	25.85
4	СПАЛНА СОБА 2	паркет	14.50
5	СПАЛНА СОБА 3	паркет	9.84
6	БАЊА 1	кер. плочки	5.08
7	БАЊА 2	кер. плочки	4.18
8	ТОАЛЕТ	кер. плочки	2.63
9	ОСТАВА	кер. плочки	1.38
10	ТЕРАСА 1	кер. плочки	36.44
11	ТЕРАСА 2	кер. плочки	3.40
12	ТЕРАСА 3	кер.плочки	3.41
Вкупна површина (нето)			177.08

АПАРТМАН 2			
Бр.	Просторија	ПОД	P=m²
1	ХОДНИК	паркет	4.60
2	ДНЕВНА, КУЈНА И ТРПЕЗАРИЈА	паркет	23.07
3	СПАЛНА СОБА	паркет	15.92
4	УТИЛИТИ	кер. плочки	2.82
5	БАЊА	кер. плочки	3.55
6	ТЕРАСА	кер. плочки/ зеленило	12.48
Вкупна површина (нето)			62.44

АПАРТМАН 3			
Бр.	Просторија	ПОД	P=m²
1	ХОДНИК	паркет	5.05
2	ДНЕВНА, КУЈНА И ТРПЕЗАРИЈА	паркет	22.54
3	СПАЛНА СОБА	паркет	16.62
4	УТИЛИТИ	кер. плочки	2.90
5	БАЊА	кер. плочки	3.65
6	ТЕРАСА	кер. плочки/ зеленило	12.69
Вкупна површина (нето)			63.45

АПАРТМАН 4			
Бр.	Просторија	ПОД	P=m²
1	ХОДНИК	паркет	6.60
2	ДНЕВНА, КУЈНА И ТРПЕЗАРИЈА	паркет	31.83
3	СПАЛНА СОБА 1	паркет	11.71
4	СПАЛНА СОБА 2	паркет	14.92
5	БАЊА	кер. плочки	5.06
6	ТОАЛЕТ	кер. плочки	1.81
7	ТЕРАСА	кер. плочки/ зеленило	14.95
Вкупна површина (нето)			86.88

АПАРТМАН 5			
Бр.	Просторија	ПОД	P=m²
1	ДНЕВНА, КУЈНА И ТРПЕЗАРИЈА	паркет	57.92
2	ХОДНИК	паркет	12.45
3	СПАЛНА СОБА 1	паркет	25.85
4	СПАЛНА СОБА 2	паркет	14.50
5	СПАЛНА СОБА 3	паркет	9.84
6	БАЊА 1	кер. плочки	5.08
7	БАЊА 2	кер. плочки	4.18
8	ТОАЛЕТ	кер. плочки	2.63
9	ОСТАВА	кер. плочки	1.38
10	ТЕРАСА 1	кер. плочки	36.44
11	ТЕРАСА 2	кер. плочки	3.40
12	ТЕРАСА 3	кер.плочки	3.41
Вкупна површина (нето)			177.08

АПАРТМАН 6			
Бр.	Просторија	ПОД	P=m²
1	ХОДНИК	паркет	4.60
2	ДНЕВНА, КУЈНА И ТРПЕЗАРИЈА	паркет	23.23
3	СПАЛНА СОБА	паркет	16.04
4	УТИЛИТИ	кер. плочки	2.83
5	БАЊА	кер. плочки	3.55
6	ТЕРАСА	кер. плочки/ зеленило	12.23
Вкупна површина (нето)			62.48

АПАРТМАН 7			
Бр.	Просторија	ПОД	P=m²
1	ХОДНИК	паркет	5.05
2	ДНЕВНА, КУЈНА И ТРПЕЗАРИЈА	паркет	22.68
3	СПАЛНА СОБА	паркет	16.76
4	УТИЛИТИ	кер. плочки	2.90
5	БАЊА	кер. плочки	3.66
6	ТЕРАСА	кер. плочки/ зеленило	12.43
Вкупна површина (нето)			63.48

АПАРТМАН 8			
Бр.	Просторија	ПОД	P=m²
1	ХОДНИК	паркет	6.60
2	ДНЕВНА, КУЈНА И ТРПЕЗАРИЈА	паркет	31.84
3	СПАЛНА СОБА 1	паркет	11.82
4	СПАЛНА СОБА 2	паркет	14.97
5	БАЊА	кер. плочки	5.06
6	ТОАЛЕТ	кер. плочки	1.80
7	ТЕРАСА	кер. плочки/ зеленило	14.83
Вкупна површина (нето)			86.92

АПАРТМАН 9			
Бр.	Просторија	ПОД	P=m²
1	ДНЕВНА, КУЈНА И ТРПЕЗАРИЈА	паркет	57.88
2	ХОДНИК	паркет	12.45
3	СПАЛНА СОБА 1	паркет	25.90
4	СПАЛНА СОБА 2	паркет	14.50
5	СПАЛНА СОБА 3	паркет	9.84
6	БАЊА 1	кер. плочки	5.08
7	БАЊА 2	кер. плочки	4.17
8	ТОАЛЕТ	кер. плочки	2.63
9	ОСТАВА	кер. плочки	1.38
10	ТЕРАСА 1	кер. плочки	36.57
11	ТЕРАСА 2	кер. плочки	3.43
12	ТЕРАСА 3	кер.плочки	3.40
Вкупна површина (нето)			177.23

АПАРТМАН 10			
Бр.	Просторија	ПОД	P=m²
1	ХОДНИК	паркет	4.60
2	ДНЕВНА, КУЈНА И ТРПЕЗАРИЈА	паркет	23.08
3	СПАЛНА СОБА	паркет	15.92
4	УТИЛИТИ	кер. плочки	2.83
5	БАЊА	кер. плочки	3.55
6	ТЕРАСА	кер. плочки/ зеленило	12.50
Вкупна површина (нето)			62.48

АПАРТМАН 11			
Бр.	Просторија	ПОД	P=m²
1	ХОДНИК	паркет	5.04
2	ДНЕВНА, КУЈНА И ТРПЕЗАРИЈА	паркет	22.54
3	СПАЛНА СОБА	паркет	16.64
4	УТИЛИТИ	кер. плочки	2.91
5	БАЊА	кер. плочки	3.66
6	ТЕРАСА	кер. плочки/ зеленило	12.67
Вкупна површина (нето)			63.46

АПАРТМАН 12			
Бр.	Просторија	ПОД	P=m²
1	ХОДНИК	паркет	3.91
2	ДНЕВНА, КУЈНА И ТРПЕЗАРИЈА	паркет	23.58
3	СПАЛНА СОБА	паркет	19.38
4	БАЊА	кер. плочки	3.62
5	ТЕРАСА	кер. плочки/ зеленило	9.64
Вкупна површина (нето)			60.13

Вкупна површина (нето)	1358.54
Вкупна површина (бруто)	1523.50

ДООЕЛ АД ОХРИД

Булевар Туристичка бр.75
6000 Охрид
Македонија
□-m□□□□□□rd□ □m□□□□m
лиценца П.017/Б

ИДЕЕН ПРОЕКТ **A**

Б5.1- ХОТЕЛСКИ КОМПЛЕКСИ
ГП 1.1 ДУП УЗ 17, УБ 17.4 /БЛОК 3/ ОХРИД
КП 5614/1, 6471/4, 5614/10, 6471/8 КО ОХРИД 4

Инвеститори□
ПЕ - ПУЛС ДООЕЛ ОХРИД
ТАНАСОСКИ ТАНАС
ТАНАСОСКИ ГОКО
ТАНАСОСКИ ЈОВАН
ТАНАСОСКИ САШО

Цртеж□
ОСНОВА НА ПРИЗЕМЈЕ
БЛОК 2
/основа со мебел/

Архитект□**М-р Емилија Јанкоска Митановска**
Соработник□**Ангел Арнаудовски д.и.а**
Александра Бошкакоска Трпоска д.и.а.

Тех.број□ 49/20
Дата□ 14.10.2020
Размер□ **1:100**

18

ОПИС НА ЗИДОВИ:

1: - ФАСАДЕН АБРИЗ д=2см
- ТЕРМОИЗОЛАЦИЈА д=10см
- ТЕРМО БЛОК д=20см
- МАЛТЕР
- ГЛЕТ И МОЛЕРАЈ

2: - ФАСАДЕН АБРИЗ д=2см
- ТЕРМОИЗОЛАЦИЈА д=10см
- А.Б. СТОЛБ
-КОНТАКТ БЕТОН
- МАЛТЕР
- ГЛЕТ И МОЛЕРАЈ

3: - ГЛЕТ И МОЛЕРАЈ
- МАЛТЕР
- ТЕРМО БЛОК д=25см
- ТЕРМОИЗОЛАЦИЈА д=5см
- "□□А□□" СИСТЕМ -ОПШИВКА
НА С□ ПРОФИЛИ, 50/50/0.6mm
- ГЛЕТ И МОЛЕРАЈ

4: - КЕРАМИЧКИ ПЛОЧКИ НА ЛЕПАК
- ХИДРОМАЛ ФЛЕКС
- МАЛТЕР
- ТЕРМО БЛОК д=25см
- ТЕРМОИЗОЛАЦИЈА д=5см
- "□□А□□" СИСТЕМ -ОПШИВКА
НА С□ ПРОФИЛИ, 50/50/0.6mm
- ГЛЕТ И МОЛЕРАЈ

5: - ГЛЕТ И МОЛЕРАЈ
- МАЛТЕР
-КОНТАКТ БЕТОН
- АБ КОНСТРУКЦИЈА
-КОНТАКТ БЕТОН
- МАЛТЕР
- ГЛЕТ И МОЛЕРАЈ

6: - КЕРАМИЧКИ ПЛОЧКИ НА ЛЕПАК
- ХИДРОМАЛ ФЛЕКС
- МАЛТЕР
-КОНТАКТ БЕТОН
- АБ КОНСТРУКЦИЈА
-КОНТАКТ БЕТОН
- МАЛТЕР
- ГЛЕТ И МОЛЕРАЈ

7: - ГЛЕТ И МОЛЕРАЈ
- МАЛТЕР
- ТЕРМО БЛОК д=25см
- МАЛТЕР
- ГЛЕТ И МОЛЕРАЈ

8: - КЕРАМИЧКИ ПЛОЧКИ НА ЛЕПАК
- ХИДРОМАЛ ФЛЕКС
- МАЛТЕР
- ТЕРМО БЛОК д=25см
- МАЛТЕР
- ГЛЕТ И МОЛЕРАЈ

9: - КЕРАМИЧКИ ПЛОЧКИ НА ЛЕПАК
- ХИДРОМАЛ ФЛЕКС
- МАЛТЕР
- ТЕРМО БЛОК д=25см
- МАЛТЕР
- ХИДРОМАЛ ФЛЕКС
- КЕРАМИЧКИ ПЛОЧКИ НА ЛЕПАК

10: - ГЛЕТ И МОЛЕРАЈ
- МАЛТЕР
- ТЕРМО БЛОК д=12см
- МАЛТЕР
- ГЛЕТ И МОЛЕРАЈ

11: - КЕРАМИЧКИ ПЛОЧКИ НА ЛЕПАК
- ХИДРОМАЛ ФЛЕКС
- МАЛТЕР
- ТЕРМО БЛОК д=12см
- МАЛТЕР
- ГЛЕТ И МОЛЕРАЈ

12: - КЕРАМИЧКИ ПЛОЧКИ НА ЛЕПАК
- ХИДРОМАЛ ФЛЕКС
- МАЛТЕР
- ТЕРМО БЛОК д=12см
- МАЛТЕР
- ХИДРОМАЛ ФЛЕКС
- КЕРАМИЧКИ ПЛОЧКИ НА ЛЕПАК

13: - ЗЕМЈА
- ТЕФТОНСКА - БОБИЧЕСТА ФОЛИЈА
- ПВЦ ФЛАГОН
- XPS ; ТЕРМОИЗОЛАЦИЈА 5CM
- А.Б. ПЛАТНО
- МАЛТЕР
- ГЛЕТ И МОЛЕРАЈ

14: - ЗЕМЈА
- ТЕФТОНСКА - БОБИЧЕСТА ФОЛИЈА
- ПВЦ ФЛАГОН
- XPS ; ТЕРМОИЗОЛАЦИЈА 5CM
- А.Б. СТОЛБ
- МАЛТЕР
- ГЛЕТ И МОЛЕРАЈ

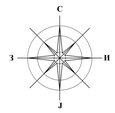

ЛЕГЕНДА

ПРИЗЕМЈЕ

Бр	Просторија
1	ТРЕМ
2	ВЕТРОБРАН
3	ЦЕНТРАЛЕН ХОЛ
4	СКАЛИ
5	ЗЕЛЕНИЛО
6	ПОМОШНИ СКАЛИ
7	ЛИФТ
8	ЛИФТ

АПАРТМАН 1

Бр	Просторија
1	ДНЕВНА, КУЈНА И ТРПЕЗАРИЈА
2	ХОДНИК
3	СПАЛНА СОБА 1
4	СПАЛНА СОБА 2
5	СПАЛНА СОБА 3
6	БАЊА 1
7	БАЊА 2
8	ТОАЛЕТ
9	ОСТАВА
10	ТЕРАСА 1
11	ТЕРАСА 2
12	ТЕРАСА 3

АПАРТМАН 2

Бр	Просторија
1	ХОДНИК
2	ДНЕВНА, КУЈНА И ТРПЕЗАРИЈА
3	СПАЛНА СОБА
4	УТИЛИТИ
5	БАЊА
6	ТЕРАСА

АПАРТМАН 3

Бр	Просторија
1	ХОДНИК
2	ДНЕВНА, КУЈНА И ТРПЕЗАРИЈА
3	СПАЛНА СОБА
4	УТИЛИТИ
5	БАЊА
6	ТЕРАСА

АПАРТМАН 4

Бр	Просторија
1	ХОДНИК
2	ДНЕВНА, КУЈНА И ТРПЕЗАРИЈА
3	СПАЛНА СОБА 1
4	СПАЛНА СОБА 2
5	БАЊА
6	ТОАЛЕТ
7	ТЕРАСА

АПАРТМАН 5

Бр	Просторија
1	ДНЕВНА, КУЈНА И ТРПЕЗАРИЈА
2	ХОДНИК
3	СПАЛНА СОБА 1
4	СПАЛНА СОБА 2
5	СПАЛНА СОБА 3
6	БАЊА 1
7	БАЊА 2
8	ТОАЛЕТ
9	ОСТАВА
10	ТЕРАСА 1
11	ТЕРАСА 2
12	ТЕРАСА 3

АПАРТМАН 6

Бр	Просторија
1	ХОДНИК
2	ДНЕВНА, КУЈНА И ТРПЕЗАРИЈА
3	СПАЛНА СОБА
4	УТИЛИТИ
5	БАЊА
6	ТЕРАСА

АПАРТМАН 7

Бр	Просторија
1	ХОДНИК
2	ДНЕВНА, КУЈНА И ТРПЕЗАРИЈА
3	СПАЛНА СОБА
4	УТИЛИТИ
5	БАЊА
6	ТЕРАСА

АПАРТМАН 8

Бр	Просторија
1	ХОДНИК
2	ДНЕВНА, КУЈНА И ТРПЕЗАРИЈА
3	СПАЛНА СОБА 1
4	СПАЛНА СОБА 2
5	БАЊА
6	ТОАЛЕТ
7	ТЕРАСА

АПАРТМАН 9

Бр	Просторија
1	ДНЕВНА, КУЈНА И ТРПЕЗАРИЈА
2	ХОДНИК
3	СПАЛНА СОБА 1
4	СПАЛНА СОБА 2
5	СПАЛНА СОБА 3
6	БАЊА 1
7	БАЊА 2
8	ТОАЛЕТ
9	ОСТАВА
10	ТЕРАСА 1
11	ТЕРАСА 2
12	ТЕРАСА 3

АПАРТМАН 10

Бр	Просторија
1	ХОДНИК
2	ДНЕВНА, КУЈНА И ТРПЕЗАРИЈА
3	СПАЛНА СОБА
4	УТИЛИТИ
5	БАЊА
6	ТЕРАСА

АПАРТМАН 11

Бр	Просторија
1	ХОДНИК
2	ДНЕВНА, КУЈНА И ТРПЕЗАРИЈА
3	СПАЛНА СОБА
4	УТИЛИТИ
5	БАЊА
6	ТЕРАСА

АПАРТМАН 12

Бр	Просторија
1	ХОДНИК
2	ДНЕВНА, КУЈНА И ТРПЕЗАРИЈА
3	СПАЛНА СОБА
4	БАЊА
5	ТЕРАСА

ДООЕЛ АД ОХРИД

Булевар Туристичка бр.75
6000 Охрид,
Македонија
лиценца П.01716

ИДЕЕН ПРОЕКТ **А**

Б5.1- ХОТЕЛСКИ КОМПЛЕКСИ
ГП 1.1 ДУП УЗ 17, УБ 17.4 ЈБЛОК 3/ ОХРИД
КП 861/41, 861/14, 861/14, 861/15, 647/8 КО СОХРИД 4
Инвеститор:
ПВ - ПРО ДОМОВИ ОХРИД
ТАНАСОСКИ ТАНАС
ТАНАСОСКИ ГОКО
ТАНАСОСКИ ЈОВАН
ТАНАСОСКИ САШО

Цртеж:
ОСНОВА НА ПРИЗЕМЈЕ
БЛОК 2
/ОСНОВА СО КОТИ/

Архитект: **М-р Емилија Јаноска Митаноска**
Соработник: **Антон Арнаудовски д.и.а**
Александра Бошнаноска Трпоска д.и.а.

Тех.broj : 49/20	Размер: 1:50	19
Дата : 14.10.2020		

ОПИС НА ЗИДОВИ:

(1) - ФАСАДЕН АБРИЈ д=2cm
- ТЕРМОИЗОЛАЦИЈА д=10cm
- ТЕРМО БЛОК д=20cm
- МАЛТЕР
- ГЛЕТ И МОЛЕРАЈ

(2) - ФАСАДЕН АБРИЈ д=2cm
- ТЕРМОИЗОЛАЦИЈА д=10cm
- А.Б. СТОЛБ
-КОНТАКТ БЕТОН
- МАЛТЕР
- ГЛЕТ И МОЛЕРАЈ

(3) - ГЛЕТ И МОЛЕРАЈ
- МАЛТЕР
- ТЕРМО БЛОК д=25cm
- ТЕРМОИЗОЛАЦИЈА д=5cm
- "□□А□" СИСТЕМ -ОПШИВКА
НА С□ ПРОФИЛИ, 50/50/0.6mm
- ГЛЕТ И МОЛЕРАЈ

(4) - КЕРАМИЧКИ ПЛОЧКИ НА ЛЕПАК
- ХИДРОМАЛ ФЛЕКС
- МАЛТЕР
- ТЕРМО БЛОК д=25cm
- ТЕРМОИЗОЛАЦИЈА д=5cm
- "□□А□" СИСТЕМ -ОПШИВКА
НА С□ ПРОФИЛИ, 50/50/0.6mm
- ГЛЕТ И МОЛЕРАЈ

(5) - ГЛЕТ И МОЛЕРАЈ
- МАЛТЕР
-КОНТАКТ БЕТОН
- АБ КОНСТРУКЦИЈА
-КОНТАКТ БЕТОН
- МАЛТЕР
- ГЛЕТ И МОЛЕРАЈ

(6) - КЕРАМИЧКИ ПЛОЧКИ НА ЛЕПАК
- ХИДРОМАЛ ФЛЕКС
- МАЛТЕР
-КОНТАКТ БЕТОН
- АБ КОНСТРУКЦИЈА
-КОНТАКТ БЕТОН
- МАЛТЕР
- ГЛЕТ И МОЛЕРАЈ

(7) - ГЛЕТ И МОЛЕРАЈ
- МАЛТЕР
- ТЕРМО БЛОК д=25cm
- МАЛТЕР
- ГЛЕТ И МОЛЕРАЈ

(8) - КЕРАМИЧКИ ПЛОЧКИ НА ЛЕПАК
- ХИДРОМАЛ ФЛЕКС
- МАЛТЕР
- ТЕРМО БЛОК д=25cm
- МАЛТЕР
- ГЛЕТ И МОЛЕРАЈ

(9) - КЕРАМИЧКИ ПЛОЧКИ НА ЛЕПАК
- ХИДРОМАЛ ФЛЕКС
- МАЛТЕР
- ТЕРМО БЛОК д=25cm
- МАЛТЕР
- ХИДРОМАЛ ФЛЕКС
- КЕРАМИЧКИ ПЛОЧКИ НА ЛЕПАК

(10) - ГЛЕТ И МОЛЕРАЈ
- МАЛТЕР
- ТЕРМО БЛОК д=12cm
- МАЛТЕР
- ГЛЕТ И МОЛЕРАЈ

(11) - КЕРАМИЧКИ ПЛОЧКИ НА ЛЕПАК
- ХИДРОМАЛ ФЛЕКС
- МАЛТЕР
- ТЕРМО БЛОК д=12cm
- МАЛТЕР
- ХИДРОМАЛ ФЛЕКС
- КЕРАМИЧКИ ПЛОЧКИ НА ЛЕПАК

(12) - КЕРАМИЧКИ ПЛОЧКИ НА ЛЕПАК
- ХИДРОМАЛ ФЛЕКС
- МАЛТЕР
- ТЕРМО БЛОК д=12cm
- МАЛТЕР
- ХИДРОМАЛ ФЛЕКС
- КЕРАМИЧКИ ПЛОЧКИ НА ЛЕПАК

(13) - ЗЕМЈА
- ТЕФТОНСКА - БОБИЧЕСТА ФОЛИЈА
- ПВЦ ФЛАГОН
- XPS - ТЕРМОИЗОЛАЦИЈА 5CM
- А.Б. ПЛАТНО
- МАЛТЕР
- ГЛЕТ И МОЛЕРАЈ

(14) - ЗЕМЈА
- ТЕФТОНСКА - БОБИЧЕСТА ФОЛИЈА
- ПВЦ ФЛАГОН
- XPS - ТЕРМОИЗОЛАЦИЈА 5CM
- А.Б. СТОЛБ
- МАЛТЕР
- ГЛЕТ И МОЛЕРАЈ

ЛЕГЕНДА			
1 КАТ			
Бр.	Просторија	ПОД	P=m²
1	ЦЕНТРАЛЕН ХОЛ	мер. плочки	137.70
2	СКАЛИ до 1 кат)	мер. плочки	12.81
3	ПОМОШНИ СКАЛИ	мер. плочки	15.74
4	ЛИФТ	/	3.38
5	ЛИФТ	/	2.63
6	СКАЛИ (од 1 кат)	мер. плочки	7.53
Вкупна површина (нето)			179.79

АПАРТМАН 13			
Бр.	Просторија	ПОД	P=m²
1	ДНЕВНА, КУЈНА И ТРПЕЗАРИЈА	паркет	57.92
2	ХОДНИК	паркет	12.45
3	СПАЛНА СОБА 1	паркет	25.85
4	СПАЛНА СОБА 2	паркет	14.50
5	СПАЛНА СОБА 3	паркет	9.84
6	БАЊА 1	кер. плочки	5.08
7	БАЊА 2	кер. плочки	4.18
8	ТОАЛЕТ	кер. плочки	2.63
9	ОСТАВА	кер. плочки	1.38
10	ТЕРАСА 1	кер. плочки	36.44
11	ТЕРАСА 2	кер. плочки	3.40
12	ТЕРАСА 3	кер.плочки	3.41
Вкупна површина (нето)			177.08

АПАРТМАН 14			
Бр.	Просторија	ПОД	P=m²
1	ХОДНИК	паркет	4.60
2	ДНЕВНА, КУЈНА И ТРПЕЗАРИЈА	паркет	23.07
3	СПАЛНА СОБА	паркет	15.97
4	УТИЛИТИ	кер. плочки	2.84
5	БАЊА	кер. плочки	3.55
6	ТЕРАСА	кер. плочки/ зеленило	12.53
Вкупна површина (нето)			62.56

АПАРТМАН 15			
Бр.	Просторија	ПОД	P=m²
1	ХОДНИК	паркет	5.05
2	ДНЕВНА, КУЈНА И ТРПЕЗАРИЈА	паркет	22.70
3	СПАЛНА СОБА	паркет	16.62
4	УТИЛИТИ	кер. плочки	2.90
5	БАЊА	кер. плочки	3.65
6	ТЕРАСА	кер. плочки/ зеленило	12.69
Вкупна површина (нето)			63.61

АПАРТМАН 16			
Бр.	Просторија	ПОД	P=m²
1	ХОДНИК	паркет	6.60
2	ДНЕВНА, КУЈНА И ТРПЕЗАРИЈА	паркет	31.83
3	СПАЛНА СОБА 1	паркет	11.71
4	СПАЛНА СОБА 2	паркет	14.92
5	БАЊА	кер. плочки	5.06
6	ТОАЛЕТ	кер. плочки	1.81
7	ТЕРАСА	кер. плочки/ зеленило	14.95
Вкупна површина (нето)			86.88

АПАРТМАН 17			
Бр.	Просторија	ПОД	P=m²
1	ДНЕВНА, КУЈНА И ТРПЕЗАРИЈА	паркет	57.92
2	ХОДНИК	паркет	12.45
3	СПАЛНА СОБА 1	паркет	25.85
4	СПАЛНА СОБА 2	паркет	14.50
5	СПАЛНА СОБА 3	паркет	9.84
6	БАЊА 1	кер. плочки	5.08
7	БАЊА 2	кер. плочки	4.18
8	ТОАЛЕТ	кер. плочки	2.63
9	ОСТАВА	кер. плочки	1.38
10	ТЕРАСА 1	кер. плочки	36.44
11	ТЕРАСА 2	кер. плочки	3.40
12	ТЕРАСА 3	кер.плочки	3.41
Вкупна површина (нето)			177.08

АПАРТМАН 18			
Бр.	Просторија	ПОД	P=m²
1	ХОДНИК	паркет	4.60
2	ДНЕВНА, КУЈНА И ТРПЕЗАРИЈА	паркет	23.23
3	СПАЛНА СОБА	паркет	16.08
4	УТИЛИТИ	кер. плочки	2.85
5	БАЊА	кер. плочки	3.55
6	ТЕРАСА	кер. плочки/ зеленило	12.28
Вкупна површина (нето)			62.59

АПАРТМАН 19			
Бр.	Просторија	ПОД	P=m²
1	ХОДНИК	паркет	5.05
2	ДНЕВНА, КУЈНА И ТРПЕЗАРИЈА	паркет	22.85
3	СПАЛНА СОБА	паркет	16.77
4	УТИЛИТИ	кер. плочки	2.90
5	БАЊА	кер. плочки	3.66
6	ТЕРАСА	кер. плочки/ зеленило	12.43
Вкупна површина (нето)			63.66

АПАРТМАН 20			
Бр.	Просторија	ПОД	P=m²
1	ХОДНИК	паркет	6.60
2	ДНЕВНА, КУЈНА И ТРПЕЗАРИЈА	паркет	31.84
3	СПАЛНА СОБА 1	паркет	11.82
4	СПАЛНА СОБА 2	паркет	14.97
5	БАЊА	кер. плочки	5.06
6	ТОАЛЕТ	кер. плочки	1.80
7	ТЕРАСА	кер. плочки/ зеленило	14.83
Вкупна површина (нето)			86.92

АПАРТМАН 21			
Бр.	Просторија	ПОД	P=m²
1	ДНЕВНА, КУЈНА И ТРПЕЗАРИЈА	паркет	57.88
2	ХОДНИК	паркет	12.45
3	СПАЛНА СОБА 1	паркет	25.90
4	СПАЛНА СОБА 2	паркет	14.50
5	СПАЛНА СОБА 3	паркет	9.84
6	БАЊА 1	кер. плочки	5.08
7	БАЊА 2	кер. плочки	4.17
8	ТОАЛЕТ	кер. плочки	2.63
9	ОСТАВА	кер. плочки	1.38
10	ТЕРАСА 1	кер. плочки	36.57
11	ТЕРАСА 2	кер. плочки	3.43
12	ТЕРАСА 3	кер.плочки	3.40
Вкупна површина (нето)			177.23

АПАРТМАН 22			
Бр.	Просторија	ПОД	P=m²
1	ХОДНИК	паркет	4.60
2	ДНЕВНА, КУЈНА И ТРПЕЗАРИЈА	паркет	23.08
3	СПАЛНА СОБА	паркет	15.97
4	УТИЛИТИ	кер. плочки	2.85
5	БАЊА	кер. плочки	3.55
6	ТЕРАСА	кер. плочки/ зеленило	12.55
Вкупна површина (нето)			62.60

АПАРТМАН 23			
Бр.	Просторија	ПОД	P=m²
1	ХОДНИК	паркет	5.04
2	ДНЕВНА, КУЈНА И ТРПЕЗАРИЈА	паркет	22.70
3	СПАЛНА СОБА	паркет	16.64
4	УТИЛИТИ	кер. плочки	2.91
5	БАЊА	кер. плочки	3.66
6	ТЕРАСА	кер. плочки/ зеленило	12.70
Вкупна површина (нето)			63.65

АПАРТМАН 24			
Бр.	Просторија	ПОД	P=m²
1	ДНЕВНА, КУЈНА И ТРПЕЗАРИЈА	паркет	28.70
2	БАЊА	кер. плочки	3.62
3	ТЕРАСА	кер. плочки	8.27
Вкупна површина (нето)			40.59

АПАРТМАН 25			
Бр.	Просторија	ПОД	P=m²
1	ДНЕВНА, КУЈНА И ТРПЕЗАРИЈА	паркет	32.86
2	БАЊА	кер. плочки	3.64
3	ТЕРАСА	кер. плочки	9.51
Вкупна површина (нето)			46.01

Вкупна површина (нето)	1350.25
Вкупна површина (бруто)	1523.50

ДООЕЛ АД ОХРИД

Булевар Туристичка бр.75
6000 Охрид
Македонија
□m□□□d□□rd□□ □m□□□m лиценца П.017/6

ИДЕЕН ПРОЕКТ **А**

Б5.1- ХОТЕЛСКИ КОМПЛЕКСИ
ГП 1.1 ДУП УЗ 17, УБ 17.4 /БЛОК 3/ ОХРИД
КП 5614/1, 6471/4, 5614/10, 6471/8 КО ОХРИД 4

Инвеститори□
ПЕ - ПУЛС ДООЕЛ ОХРИД
ТАНАСОСКИ ТАНАС
ТАНАСОСКИ ГОКО
ТАНАСОСКИ ЈОВАН
ТАНАСОСКИ САШО

Цртеж□
ОСНОВА НА 1 КАТ
БЛОК 2
/основа со мебел/

Архитект□**М-р Емилија Јанкоска Митановска**
Соработник□**Ангел Арнаудовски д.и.а**
Александра Бошнакоска Трпоска д.и.а.

Тех.број□ 49/20
Дата□ 14.10.2020
Размер□ **1:100**

20

ОПИС НА ЗИДОВИ:

1 - ФАСАДЕН АБРИЗ д=2см
- ТЕРМОИЗОЛАЦИЈА д=10см
- ТЕРМО БЛОК д=20см
- МАЛТЕР
- ГЛЕТ И МОЛЕРАЈ

2 - ФАСАДЕН АБРИЗ д=2см
- ТЕРМОИЗОЛАЦИЈА д=10см
- А.Б. СТОЛБ
-КОНТАКТ БЕТОН
- МАЛТЕР
- ГЛЕТ И МОЛЕРАЈ

3 - ГЛЕТ И МОЛЕРАЈ
- МАЛТЕР
- ТЕРМО БЛОК д=25см
- ТЕРМОИЗОЛАЦИЈА д=5см
- "□□А□□" СИСТЕМ -ОПШИВКА НА С□ ПРОФИЛИ, 50/50/0.6mm
- ГЛЕТ И МОЛЕРАЈ

4 - КЕРАМИЧКИ ПЛОЧКИ НА ЛЕПАК
- ХИДРОМАЛ ФЛЕКС
- МАЛТЕР
- ТЕРМО БЛОК д=25см
- ТЕРМОИЗОЛАЦИЈА д=5см
- "□□А□□" СИСТЕМ -ОПШИВКА НА С□ ПРОФИЛИ, 50/50/0.6mm
- ГЛЕТ И МОЛЕРАЈ

5 - ГЛЕТ И МОЛЕРАЈ
- МАЛТЕР
-КОНТАКТ БЕТОН
- АБ КОНСТРУКЦИЈА
-КОНТАКТ БЕТОН
- МАЛТЕР
- ГЛЕТ И МОЛЕРАЈ

6 - КЕРАМИЧКИ ПЛОЧКИ НА ЛЕПАК
- ХИДРОМАЛ ФЛЕКС
- МАЛТЕР
-КОНТАКТ БЕТОН
- АБ КОНСТРУКЦИЈА
-КОНТАКТ БЕТОН
- МАЛТЕР
- ГЛЕТ И МОЛЕРАЈ

7 - ГЛЕТ И МОЛЕРАЈ
- МАЛТЕР
- ТЕРМО БЛОК д=25см
- МАЛТЕР
- ГЛЕТ И МОЛЕРАЈ

8 - КЕРАМИЧКИ ПЛОЧКИ НА ЛЕПАК
- ХИДРОМАЛ ФЛЕКС
- МАЛТЕР
- ТЕРМО БЛОК д=25см
- МАЛТЕР
- ГЛЕТ И МОЛЕРАЈ

9 - КЕРАМИЧКИ ПЛОЧКИ НА ЛЕПАК
- ХИДРОМАЛ ФЛЕКС
- МАЛТЕР
- ТЕРМО БЛОК д=25см
- МАЛТЕР
- ХИДРОМАЛ ФЛЕКС
- КЕРАМИЧКИ ПЛОЧКИ НА ЛЕПАК

10 - ГЛЕТ И МОЛЕРАЈ
- МАЛТЕР
- ТЕРМО БЛОК д=12см
- МАЛТЕР
- ГЛЕТ И МОЛЕРАЈ

11 - КЕРАМИЧКИ ПЛОЧКИ НА ЛЕПАК
- ХИДРОМАЛ ФЛЕКС
- МАЛТЕР
- ТЕРМО БЛОК д=12см
- МАЛТЕР
- ГЛЕТ И МОЛЕРАЈ

12 - КЕРАМИЧКИ ПЛОЧКИ НА ЛЕПАК
- ХИДРОМАЛ ФЛЕКС
- МАЛТЕР
- ТЕРМО БЛОК д=12см
- МАЛТЕР
- ХИДРОМАЛ ФЛЕКС
- КЕРАМИЧКИ ПЛОЧКИ НА ЛЕПАК

13 - ЗЕМЈА
- ТЕФТОНСКА - БОБИЧЕСТА ФОЛИЈА
- ПВЦ ФЛАГОН
- XF : ТЕРМОИЗОЛАЦИЈА 5CM
- А.Б. ПЛАТНО
- МАЛТЕР
- ГЛЕТ И МОЛЕРАЈ

14 - ЗЕМЈА
- ТЕФТОНСКА - БОБИЧЕСТА ФОЛИЈА
- ПВЦ ФЛАГОН
- XF : ТЕРМОИЗОЛАЦИЈА 5CM
- А.Б. СТОЛБ
- МАЛТЕР
- ГЛЕТ И МОЛЕРАЈ

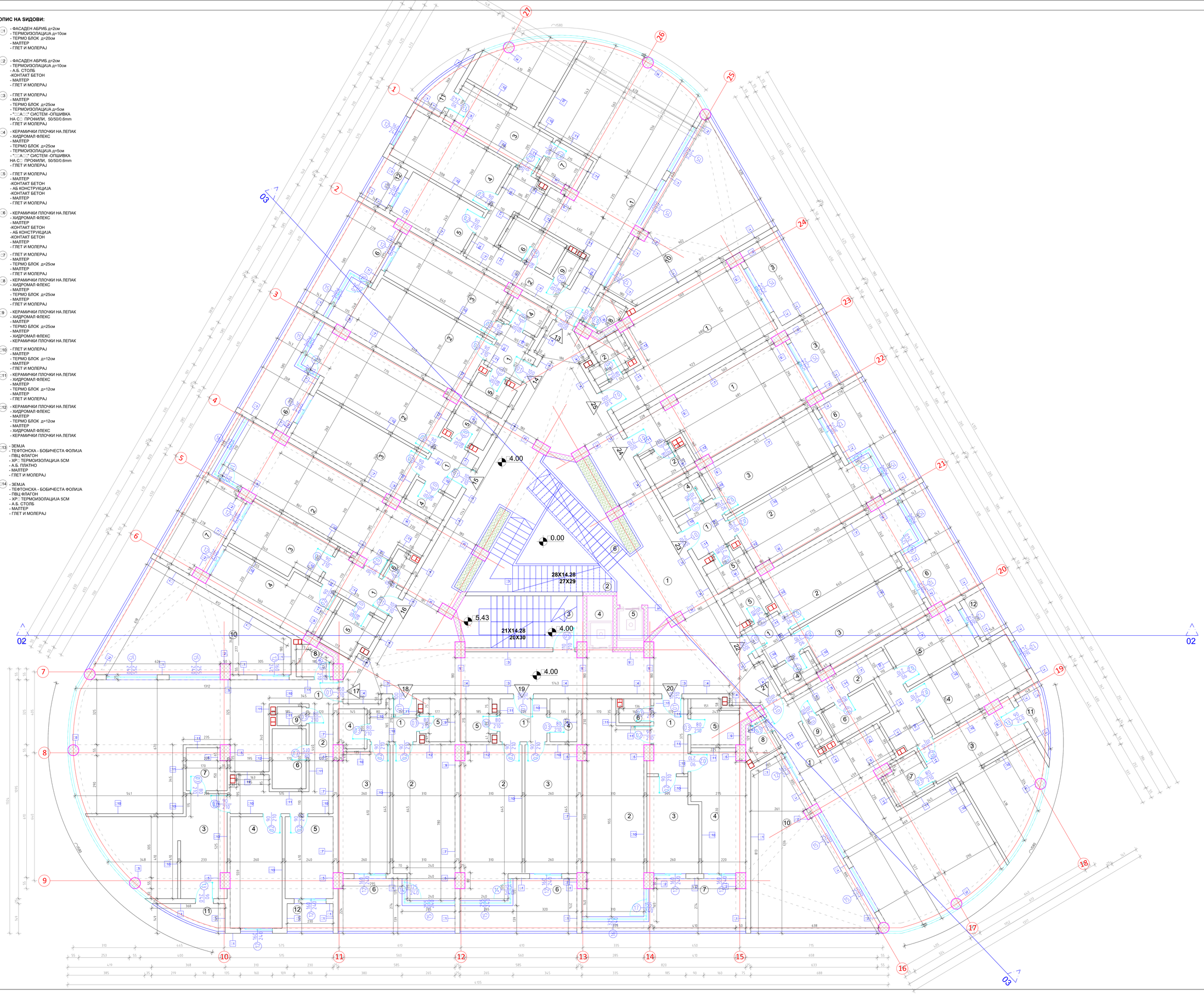

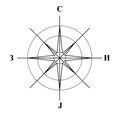

ЛЕГЕНДА	
1.КАТ	
Бр	Просторија
1	ЦЕНТРАЛЕН ХОЛ
2	СКАЛИ (од 1 кат)
3	ПОМОШНИ СКАЛИ
4	ЛИФТ
5	ЛИФТ
6	СКАЛИ (од 1 кат)

АПАРТМАН 13	
Бр	Просторија
1	ДНЕВНА, КУЈНА И ТРПЕЗАРИЈА
2	ХОДНИК
3	СПАЛНА СОБА 1
4	СПАЛНА СОБА 2
5	СПАЛНА СОБА 3
6	БАЊА 1
7	БАЊА 2
8	ТОАЛЕТ
9	ОСТАВА
10	ТЕРАСА 1
11	ТЕРАСА 2
12	ТЕРАСА 3

АПАРТМАН 14	
Бр	Просторија
1	ХОДНИК
2	ДНЕВНА, КУЈНА И ТРПЕЗАРИЈА
3	СПАЛНА СОБА
4	УТИЛИТИ
5	БАЊА
6	ТЕРАСА

АПАРТМАН 15	
Бр	Просторија
1	ХОДНИК
2	ДНЕВНА, КУЈНА И ТРПЕЗАРИЈА
3	СПАЛНА СОБА
4	УТИЛИТИ
5	БАЊА
6	ТЕРАСА

АПАРТМАН 16	
Бр	Просторија
1	ХОДНИК
2	ДНЕВНА, КУЈНА И ТРПЕЗАРИЈА
3	СПАЛНА СОБА 1
4	СПАЛНА СОБА 2
5	БАЊА
6	ТОАЛЕТ
7	ТЕРАСА

АПАРТМАН 17	
Бр	Просторија
1	ДНЕВНА, КУЈНА И ТРПЕЗАРИЈА
2	ХОДНИК
3	СПАЛНА СОБА 1
4	СПАЛНА СОБА 2
5	СПАЛНА СОБА 3
6	БАЊА 1
7	БАЊА 2
8	ТОАЛЕТ
9	ОСТАВА
10	ТЕРАСА 1
11	ТЕРАСА 2
12	ТЕРАСА 3

АПАРТМАН 18	
Бр	Просторија
1	ХОДНИК
2	ДНЕВНА, КУЈНА И ТРПЕЗАРИЈА
3	СПАЛНА СОБА
4	УТИЛИТИ
5	БАЊА
6	ТЕРАСА

АПАРТМАН 19	
Бр	Просторија
1	ХОДНИК
2	ДНЕВНА, КУЈНА И ТРПЕЗАРИЈА
3	СПАЛНА СОБА
4	УТИЛИТИ
5	БАЊА
6	ТЕРАСА

АПАРТМАН 20	
Бр	Просторија
1	ХОДНИК
2	ДНЕВНА, КУЈНА И ТРПЕЗАРИЈА
3	СПАЛНА СОБА 1
4	СПАЛНА СОБА 2
5	БАЊА
6	ТОАЛЕТ
7	ТЕРАСА

АПАРТМАН 21	
Бр	Просторија
1	ДНЕВНА, КУЈНА И ТРПЕЗАРИЈА
2	ХОДНИК
3	СПАЛНА СОБА 1
4	СПАЛНА СОБА 2
5	СПАЛНА СОБА 3
6	БАЊА 1
7	БАЊА 2
8	ТОАЛЕТ
9	ОСТАВА
10	ТЕРАСА 1
11	ТЕРАСА 2
12	ТЕРАСА 3

АПАРТМАН 22	
Бр	Просторија
1	ХОДНИК
2	ДНЕВНА, КУЈНА И ТРПЕЗАРИЈА
3	СПАЛНА СОБА
4	УТИЛИТИ
5	БАЊА
6	ТЕРАСА

АПАРТМАН 23	
Бр	Просторија
1	ХОДНИК
2	ДНЕВНА, КУЈНА И ТРПЕЗАРИЈА
3	СПАЛНА СОБА
4	УТИЛИТИ
5	БАЊА
6	ТЕРАСА

АПАРТМАН 24	
Бр	Просторија
1	ДНЕВНА, КУЈНА И ТРПЕЗАРИЈА
2	БАЊА
3	ТЕРАСА

АПАРТМАН 25	
Бр	Просторија
1	ДНЕВНА, КУЈНА И ТРПЕЗАРИЈА
2	БАЊА
3	ТЕРАСА

ДООЕЛ АД ОХРИД

Булевар Туристичка бр.75
6000 Охрид
Македонија
☎+389 46 262 300 ✉+389 46 262 301 лиценца П.0117Б

ИДЕЕН ПРОЕКТ **А**

Б5.1- ХОТЕЛСКИ КОМПЛЕКСИ
ГП 1.1 ДУП УЗ 17, УБ 17.4 /БЛОК 3/ ОХРИД
КП 5614/1, 6417/4, 5614/15, 6417/8 КО ОХРИД 4
Инвеститори :
ФИ - ЛИЛО ДООЕЛ ОХРИД
ТАНАСОСКИ ТАНАС
ТАНАСОСКИ ГОКО
ТАНАСОСКИ ИВАН
ТАНАСОСКИ ФАНЕ

ОСНОВА НА 1 КАТ
БЛОК 2
/основа со коти/

Архитект : **М-р Емилија Јаковска Митаковска**
Одговорен: **Билјана Арнаудова - Д.и.а**
Александра Бошанковска Трпоска Д.и.а.

Тек.Број : 49/20	Размер: 1:50	21
Дата : 14.10.2020		

ОПИС НА ЗИДОВИ:

(1) - ФАСАДЕН АБРИЗ д=2cm
- ТЕРМОИЗОЛАЦИЈА д=10cm
- ТЕРМО БЛОК д=20cm
- МАЛТЕР
- ГЛЕТ И МОЛЕРАЈ

(2) - ФАСАДЕН АБРИЗ д=2cm
- ТЕРМОИЗОЛАЦИЈА д=10cm
- А.Б. СТОЛБ
-КОНТАКТ БЕТОН
- МАЛТЕР
- ГЛЕТ И МОЛЕРАЈ

(3) - ГЛЕТ И МОЛЕРАЈ
- МАЛТЕР
- ТЕРМО БЛОК д=25cm
- ТЕРМОИЗОЛАЦИЈА д=5cm
- "□□А□□" СИСТЕМ -ОПШИВКА НА С□ ПРОФИЛИ, 50/50/0.6mm
- ГЛЕТ И МОЛЕРАЈ

(4) - КЕРАМИЧКИ ПЛОЧКИ НА ЛЕПАК
- ХИДРОМАЛ ФЛЕКС
- МАЛТЕР
- ТЕРМО БЛОК д=25cm
- ТЕРМОИЗОЛАЦИЈА д=5cm
- "□□А□□" СИСТЕМ -ОПШИВКА НА С□ ПРОФИЛИ, 50/50/0.6mm
- ГЛЕТ И МОЛЕРАЈ

(5) - ГЛЕТ И МОЛЕРАЈ
- МАЛТЕР
-КОНТАКТ БЕТОН
- АБ КОНСТРУКЦИЈА
-КОНТАКТ БЕТОН
- МАЛТЕР
- ГЛЕТ И МОЛЕРАЈ

(6) - КЕРАМИЧКИ ПЛОЧКИ НА ЛЕПАК
- ХИДРОМАЛ ФЛЕКС
- МАЛТЕР
-КОНТАКТ БЕТОН
- АБ КОНСТРУКЦИЈА
-КОНТАКТ БЕТОН
- МАЛТЕР
- ГЛЕТ И МОЛЕРАЈ

(7) - ГЛЕТ И МОЛЕРАЈ
- МАЛТЕР
- ТЕРМО БЛОК д=25cm
- МАЛТЕР
- ГЛЕТ И МОЛЕРАЈ

(8) - КЕРАМИЧКИ ПЛОЧКИ НА ЛЕПАК
- ХИДРОМАЛ ФЛЕКС
- МАЛТЕР
- ТЕРМО БЛОК д=25cm
- МАЛТЕР
- ГЛЕТ И МОЛЕРАЈ

(9) - КЕРАМИЧКИ ПЛОЧКИ НА ЛЕПАК
- ХИДРОМАЛ ФЛЕКС
- МАЛТЕР
- ТЕРМО БЛОК д=25cm
- МАЛТЕР
- ХИДРОМАЛ ФЛЕКС
- КЕРАМИЧКИ ПЛОЧКИ НА ЛЕПАК

(10) - ГЛЕТ И МОЛЕРАЈ
- МАЛТЕР
- ТЕРМО БЛОК д=12cm
- МАЛТЕР
- ГЛЕТ И МОЛЕРАЈ

(11) - КЕРАМИЧКИ ПЛОЧКИ НА ЛЕПАК
- ХИДРОМАЛ ФЛЕКС
- МАЛТЕР
- ТЕРМО БЛОК д=12cm
- МАЛТЕР
- ГЛЕТ И МОЛЕРАЈ

(12) - КЕРАМИЧКИ ПЛОЧКИ НА ЛЕПАК
- ХИДРОМАЛ ФЛЕКС
- МАЛТЕР
- ТЕРМО БЛОК д=12cm
- МАЛТЕР
- ХИДРОМАЛ ФЛЕКС
- КЕРАМИЧКИ ПЛОЧКИ НА ЛЕПАК

(13) - ЗЕМЈА
- ТЕФТОНСКА - БОБИЧЕСТА ФОЛИЈА
- ПВЦ ФЛАГОН
- XPS ТЕРМОИЗОЛАЦИЈА 5CM
- А.Б. ПЛАТНО
- МАЛТЕР
- ГЛЕТ И МОЛЕРАЈ

(14) - ЗЕМЈА
- ТЕФТОНСКА - БОБИЧЕСТА ФОЛИЈА
- ПВЦ ФЛАГОН
- XPS ТЕРМОИЗОЛАЦИЈА 5CM
- А.Б. СТОЛБ
- МАЛТЕР
- ГЛЕТ И МОЛЕРАЈ

АПАРТМАН 26			
Бр.	Просторија	ПОД	P=m²
1	ДНЕВНА, КУЈНА И ТРПЕЗАРИЈА	паркет	57.92
2	ХОДНИК	паркет	12.45
3	СПАЛНА СОБА 1	паркет	25.85
4	СПАЛНА СОБА 2	паркет	14.50
5	СПАЛНА СОБА 3	паркет	9.84
6	БАЊА 1	кер. плочки	5.08
7	БАЊА 2	кер. плочки	4.18
8	ТОАЛЕТ	кер. плочки	2.63
9	ОСТАВА	кер. плочки	1.38
10	ТЕРАСА 1	кер. плочки	36.44
11	ТЕРАСА 2	кер. плочки	3.40
12	ТЕРАСА 3	кер.плочки	3.41
Вкупна површина (нето)			177.08

АПАРТМАН 27			
Бр.	Просторија	ПОД	P=m²
1	ХОДНИК	паркет	4.60
2	ДНЕВНА, КУЈНА И ТРПЕЗАРИЈА	паркет	23.07
3	СПАЛНА СОБА	паркет	15.97
4	УТИЛИТИ	кер. плочки	2.84
5	БАЊА	кер. плочки	3.55
6	ТЕРАСА	кер. плочки/ зеленило	12.53
Вкупна површина (нето)			62.56

АПАРТМАН 28			
Бр.	Просторија	ПОД	P=m²
1	ХОДНИК	паркет	5.05
2	ДНЕВНА, КУЈНА И ТРПЕЗАРИЈА	паркет	22.70
3	СПАЛНА СОБА	паркет	16.62
4	УТИЛИТИ	кер. плочки	2.90
5	БАЊА	кер. плочки	3.65
6	ТЕРАСА	кер. плочки/ зеленило	12.69
Вкупна површина (нето)			63.61

АПАРТМАН 29			
Бр.	Просторија	ПОД	P=m²
1	ХОДНИК	паркет	6.60
2	ДНЕВНА, КУЈНА И ТРПЕЗАРИЈА	паркет	31.83
3	СПАЛНА СОБА 1	паркет	11.71
4	СПАЛНА СОБА 2	паркет	14.92
5	БАЊА	кер. плочки	5.06
6	ТОАЛЕТ	кер. плочки	1.81
7	ТЕРАСА	кер. плочки/ зеленило	14.95
Вкупна површина (нето)			86.88

АПАРТМАН 30			
Бр.	Просторија	ПОД	P=m²
1	ДНЕВНА, КУЈНА И ТРПЕЗАРИЈА	паркет	57.92
2	ХОДНИК	паркет	12.45
3	СПАЛНА СОБА 1	паркет	25.85
4	СПАЛНА СОБА 2	паркет	14.50
5	СПАЛНА СОБА 3	паркет	9.84
6	БАЊА 1	кер. плочки	5.08
7	БАЊА 2	кер. плочки	4.18
8	ТОАЛЕТ	кер. плочки	2.63
9	ОСТАВА	кер. плочки	1.38
10	ТЕРАСА 1	кер. плочки	36.44
11	ТЕРАСА 2	кер. плочки	3.40
12	ТЕРАСА 3	кер.плочки	3.41
Вкупна површина (нето)			177.08

АПАРТМАН 31			
Бр.	Просторија	ПОД	P=m²
1	ХОДНИК	паркет	4.60
2	ДНЕВНА, КУЈНА И ТРПЕЗАРИЈА	паркет	23.23
3	СПАЛНА СОБА	паркет	16.08
4	УТИЛИТИ	кер. плочки	2.85
5	БАЊА	кер. плочки	3.55
6	ТЕРАСА	кер. плочки/ зеленило	12.28
Вкупна површина (нето)			62.59

АПАРТМАН 32			
Бр.	Просторија	ПОД	P=m²
1	ХОДНИК	паркет	5.05
2	ДНЕВНА, КУЈНА И ТРПЕЗАРИЈА	паркет	22.85
3	СПАЛНА СОБА	паркет	16.77
4	УТИЛИТИ	кер. плочки	2.90
5	БАЊА	кер. плочки	3.66
6	ТЕРАСА	кер. плочки/ зеленило	12.43
Вкупна површина (нето)			63.66

АПАРТМАН 33			
Бр.	Просторија	ПОД	P=m²
1	ХОДНИК	паркет	6.60
2	ДНЕВНА, КУЈНА И ТРПЕЗАРИЈА	паркет	31.84
3	СПАЛНА СОБА 1	паркет	11.82
4	СПАЛНА СОБА 2	паркет	14.97
5	БАЊА	кер. плочки	5.06
6	ТОАЛЕТ	кер. плочки	1.80
7	ТЕРАСА	кер. плочки/ зеленило	14.83
Вкупна површина (нето)			86.92

АПАРТМАН 34			
Бр.	Просторија	ПОД	P=m²
1	ДНЕВНА, КУЈНА И ТРПЕЗАРИЈА	паркет	57.88
2	ХОДНИК	паркет	12.45
3	СПАЛНА СОБА 1	паркет	25.90
4	СПАЛНА СОБА 2	паркет	14.50
5	СПАЛНА СОБА 3	паркет	9.84
6	БАЊА 1	кер. плочки	5.08
7	БАЊА 2	кер. плочки	4.17
8	ТОАЛЕТ	кер. плочки	2.63
9	ОСТАВА	кер. плочки	1.38
10	ТЕРАСА 1	кер. плочки	36.57
11	ТЕРАСА 2	кер. плочки	3.43
12	ТЕРАСА 3	кер.плочки	3.40
Вкупна површина (нето)			177.23

АПАРТМАН 35			
Бр.	Просторија	ПОД	P=m²
1	ХОДНИК	паркет	4.60
2	ДНЕВНА, КУЈНА И ТРПЕЗАРИЈА	паркет	23.08
3	СПАЛНА СОБА	паркет	15.97
4	УТИЛИТИ	кер. плочки	2.85
5	БАЊА	кер. плочки	3.55
6	ТЕРАСА	кер. плочки/ зеленило	12.55
Вкупна површина (нето)			62.60

АПАРТМАН 36			
Бр.	Просторија	ПОД	P=m²
1	ХОДНИК	паркет	5.04
2	ДНЕВНА, КУЈНА И ТРПЕЗАРИЈА	паркет	22.70
3	СПАЛНА СОБА	паркет	16.64
4	УТИЛИТИ	кер. плочки	2.91
5	БАЊА	кер. плочки	3.66
6	ТЕРАСА	кер. плочки/ зеленило	12.70
Вкупна површина (нето)			63.65

АПАРТМАН 37			
Бр.	Просторија	ПОД	P=m²
1	ДНЕВНА, КУЈНА И ТРПЕЗАРИЈА	паркет	28.70
2	БАЊА	кер. плочки	3.62
3	ТЕРАСА	кер. плочки	8.27
Вкупна површина (нето)			40.59

АПАРТМАН 38			
Бр.	Просторија	ПОД	P=m²
1	ДНЕВНА, КУЈНА И ТРПЕЗАРИЈА	паркет	32.86
2	БАЊА	кер. плочки	3.64
3	ТЕРАСА	кер. плочки	9.51
Вкупна површина (нето)			46.01

Вкупна површина (нето)	1334.10
Вкупна површина (бруто)	1523.50

ДООЕЛ АД ОХРИД

Булевар Туристичка бр.75
6000 Охрид
Македонија
□m□□□d□□rd□ □m□□□m лиценца П.017/Б

ИДЕЕН ПРОЕКТ **А**

Б5.1- ХОТЕЛСКИ КОМПЛЕКСИ
ГП 1.1 ДУП УЗ 17, УБ 17.4 /БЛОК 3/ ОХРИД
КП 5614/1, 6471/4, 5614/10, 6471/8 КО ОХРИД 4

Инвеститори:□
ПЕ - ПУЛС ДООЕЛ ОХРИД
ТАНАСОСКИ ТАНАС
ТАНАСОСКИ ГОКО
ТАНАСОСКИ ЈОВАН
ТАНАСОСКИ САШО

Цртеж□
ОСНОВА НА 2 КАТ
БЛОК 2
/основа со мебел/

Архитект□**М-р Емилија Јанкоска Митановска**
Соработник:**Ангел Арнаудовски д.и.а**
Александра Бошнаковска Трпоска д.и.а.

Тех.број□ 49/20
Дата□ 14.10.2020
Размер□ **1:100**

22

ОПИС НА ЗИДОВИ:

(1) - ФАСАДЕН АБРИЗ д=2см
- ТЕРМОИЗОЛАЦИЈА д=10см
- ТЕРМО БЛОК д=20см
- МАЛТЕР
- ГЛЕТ И МОЛЕРАЈ

(2) - ФАСАДЕН АБРИЗ д=2см
- ТЕРМОИЗОЛАЦИЈА д=10см
- А.Б. СТОЛБ
-КОНТАКТ БЕТОН
- МАЛТЕР
- ГЛЕТ И МОЛЕРАЈ

(3) - ГЛЕТ И МОЛЕРАЈ
- МАЛТЕР
- ТЕРМО БЛОК д=25см
- ТЕРМОИЗОЛАЦИЈА д=5см
- "□□А□□" СИСТЕМ -ОПШИВКА НА □□ ПРОФИЛИ, 50/50/0.6mm
- ГЛЕТ И МОЛЕРАЈ

(4) - КЕРАМИЧКИ ПЛОЧКИ НА ЛЕПАК
- ХИДРОМАЛ ФЛЕКС
- МАЛТЕР
- ТЕРМО БЛОК д=25см
- ТЕРМОИЗОЛАЦИЈА д=5см
- "□□А□□" СИСТЕМ -ОПШИВКА НА □□ ПРОФИЛИ, 50/50/0.6mm
- ГЛЕТ И МОЛЕРАЈ

(5) - ГЛЕТ И МОЛЕРАЈ
- МАЛТЕР
-КОНТАКТ БЕТОН
- АБ КОНСТРУКЦИЈА
-КОНТАКТ БЕТОН
- МАЛТЕР
- ГЛЕТ И МОЛЕРАЈ

(6) - КЕРАМИЧКИ ПЛОЧКИ НА ЛЕПАК
- ХИДРОМАЛ ФЛЕКС
- МАЛТЕР
-КОНТАКТ БЕТОН
- АБ КОНСТРУКЦИЈА
-КОНТАКТ БЕТОН
- МАЛТЕР
- ГЛЕТ И МОЛЕРАЈ

(7) - ГЛЕТ И МОЛЕРАЈ
- МАЛТЕР
- ТЕРМО БЛОК д=25см
- МАЛТЕР
- ГЛЕТ И МОЛЕРАЈ

(8) - КЕРАМИЧКИ ПЛОЧКИ НА ЛЕПАК
- ХИДРОМАЛ ФЛЕКС
- МАЛТЕР
- ТЕРМО БЛОК д=25см
- МАЛТЕР
- ГЛЕТ И МОЛЕРАЈ

(9) - КЕРАМИЧКИ ПЛОЧКИ НА ЛЕПАК
- ХИДРОМАЛ ФЛЕКС
- МАЛТЕР
- ТЕРМО БЛОК д=25см
- МАЛТЕР
- ХИДРОМАЛ ФЛЕКС
- КЕРАМИЧКИ ПЛОЧКИ НА ЛЕПАК

(10) - ГЛЕТ И МОЛЕРАЈ
- МАЛТЕР
- ТЕРМО БЛОК д=12см
- МАЛТЕР
- ГЛЕТ И МОЛЕРАЈ

(11) - КЕРАМИЧКИ ПЛОЧКИ НА ЛЕПАК
- ХИДРОМАЛ ФЛЕКС
- МАЛТЕР
- ТЕРМО БЛОК д=12см
- МАЛТЕР
- ГЛЕТ И МОЛЕРАЈ

(12) - КЕРАМИЧКИ ПЛОЧКИ НА ЛЕПАК
- ХИДРОМАЛ ФЛЕКС
- МАЛТЕР
- ТЕРМО БЛОК д=12см
- МАЛТЕР
- ХИДРОМАЛ ФЛЕКС
- КЕРАМИЧКИ ПЛОЧКИ НА ЛЕПАК

(13) - ЗЕМЈА
- ТЕФТОНСКА - БОБИЧЕСТА ФОЛИЈА
- ПВЦ ФЛАГОН
- ХР□ ТЕРМОИЗОЛАЦИЈА 5СМ
- А.Б. ПЛАТНО
- МАЛТЕР
- ГЛЕТ И МОЛЕРАЈ

(14) - ЗЕМЈА
- ТЕФТОНСКА - БОБИЧЕСТА ФОЛИЈА
- ПВЦ ФЛАГОН
- ХР□ ТЕРМОИЗОЛАЦИЈА 5СМ
- А.Б. СТОЛБ
- МАЛТЕР
- ГЛЕТ И МОЛЕРАЈ

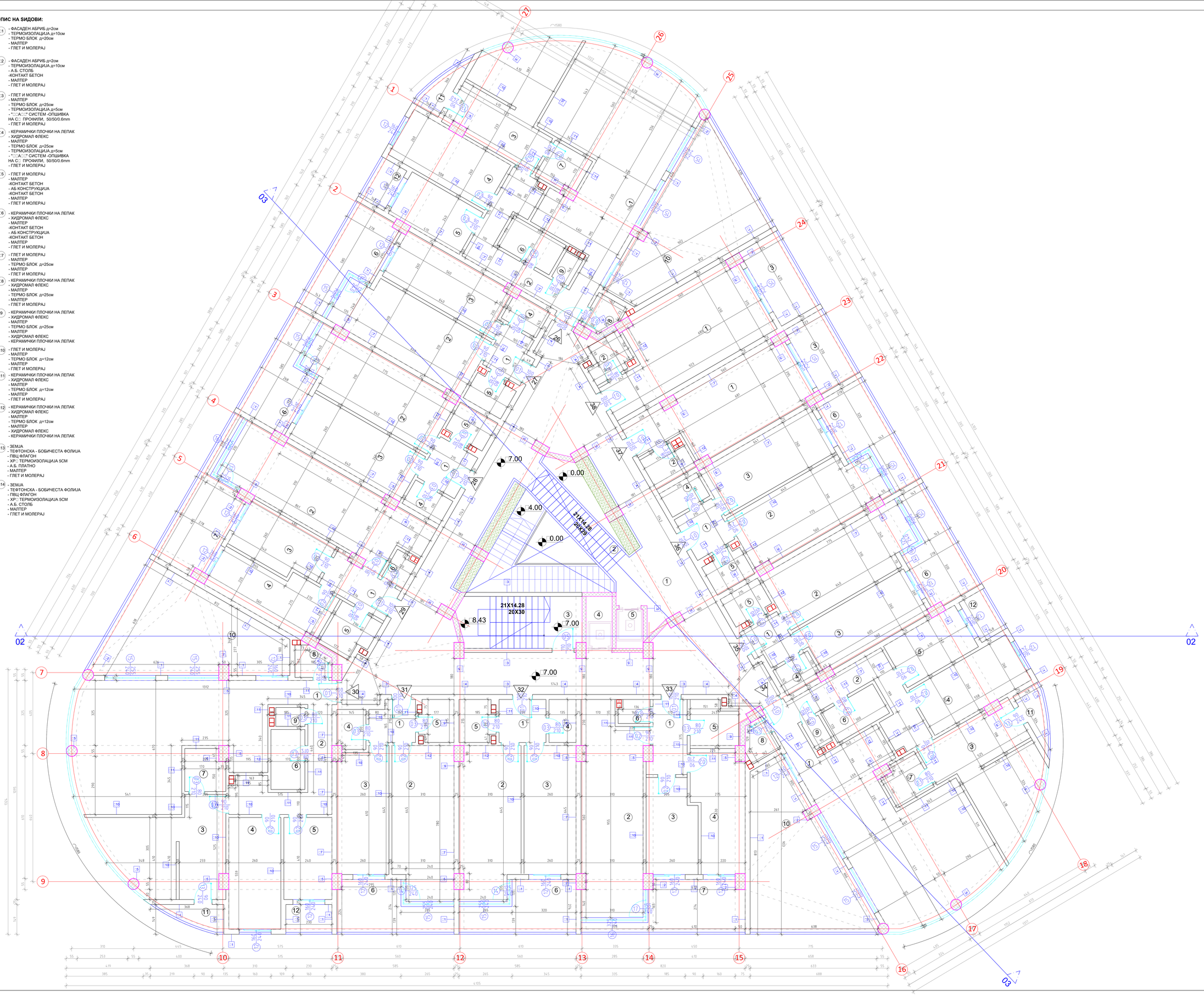

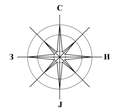

ЛЕГЕНДА	
1 КАТ	
Бр	Просторија
1	ЦЕНТРАЛЕН ХОЛ
2	СКАЛИ
3	ПОМОШНИ СКАЛИ
4	ЛИФТ
5	ЛИФТ

АПАРТМАН 26	
Бр	Просторија
1	ДНЕВНА, КУЈНА И ТРПЕЗАРИЈА
2	ХОДНИК
3	СПАЛНА СОБА 1
4	СПАЛНА СОБА 2
5	СПАЛНА СОБА 3
6	БАЊА 1
7	БАЊА 2
8	ТОАЛЕТ
9	ОСТАВА
10	ТЕРАСА 1
11	ТЕРАСА 2
12	ТЕРАСА 3

АПАРТМАН 27	
Бр	Просторија
1	ХОДНИК
2	ДНЕВНА, КУЈНА И ТРПЕЗАРИЈА
3	СПАЛНА СОБА
4	УТИЛИТИ
5	БАЊА
6	ТЕРАСА

АПАРТМАН 28	
Бр	Просторија
1	ХОДНИК
2	ДНЕВНА, КУЈНА И ТРПЕЗАРИЈА
3	СПАЛНА СОБА
4	УТИЛИТИ
5	БАЊА
6	ТЕРАСА

АПАРТМАН 29	
Бр	Просторија
1	ХОДНИК
2	ДНЕВНА, КУЈНА И ТРПЕЗАРИЈА
3	СПАЛНА СОБА 1
4	СПАЛНА СОБА 2
5	БАЊА
6	ТОАЛЕТ
7	ТЕРАСА

АПАРТМАН 30	
Бр	Просторија
1	ДНЕВНА, КУЈНА И ТРПЕЗАРИЈА
2	ХОДНИК
3	СПАЛНА СОБА 1
4	СПАЛНА СОБА 2
5	СПАЛНА СОБА 3
6	БАЊА 1
7	БАЊА 2
8	ТОАЛЕТ
9	ОСТАВА
10	ТЕРАСА 1
11	ТЕРАСА 2
12	ТЕРАСА 3

АПАРТМАН 31	
Бр	Просторија
1	ХОДНИК
2	ДНЕВНА, КУЈНА И ТРПЕЗАРИЈА
3	СПАЛНА СОБА
4	УТИЛИТИ
5	БАЊА
6	ТЕРАСА

АПАРТМАН 32	
Бр	Просторија
1	ХОДНИК
2	ДНЕВНА, КУЈНА И ТРПЕЗАРИЈА
3	СПАЛНА СОБА
4	УТИЛИТИ
5	БАЊА
6	ТЕРАСА

АПАРТМАН 33	
Бр	Просторија
1	ХОДНИК
2	ДНЕВНА, КУЈНА И ТРПЕЗАРИЈА
3	СПАЛНА СОБА 1
4	СПАЛНА СОБА 2
5	БАЊА
6	ТОАЛЕТ
7	ТЕРАСА

АПАРТМАН 34	
Бр	Просторија
1	ДНЕВНА, КУЈНА И ТРПЕЗАРИЈА
2	ХОДНИК
3	СПАЛНА СОБА 1
4	СПАЛНА СОБА 2
5	СПАЛНА СОБА 3
6	БАЊА 1
7	БАЊА 2
8	ТОАЛЕТ
9	ОСТАВА
10	ТЕРАСА 1
11	ТЕРАСА 2
12	ТЕРАСА 3

АПАРТМАН 35	
Бр	Просторија
1	ХОДНИК
2	ДНЕВНА, КУЈНА И ТРПЕЗАРИЈА
3	СПАЛНА СОБА
4	УТИЛИТИ
5	БАЊА
6	ТЕРАСА

АПАРТМАН 36	
Бр	Просторија
1	ХОДНИК
2	ДНЕВНА, КУЈНА И ТРПЕЗАРИЈА
3	СПАЛНА СОБА
4	УТИЛИТИ
5	БАЊА
6	ТЕРАСА

АПАРТМАН 37	
Бр	Просторија
1	ДНЕВНА, КУЈНА И ТРПЕЗАРИЈА
2	БАЊА
3	ТЕРАСА

АПАРТМАН 38	
Бр	Просторија
1	ДНЕВНА, КУЈНА И ТРПЕЗАРИЈА
2	БАЊА
3	ТЕРАСА

ДООЕЛ АД ОХРИД

Булевар Туристичка бр.75
6000 Охрид
Македонија
☎/fax:□□/ 20 / 26□□□/ m: □□□/ 70 / 20 □□□ лиценца П.01/16

ИДЕЕН ПРОЕКТ **А**

Б5.1- ХОТЕЛСКИ КОМПЛЕКСИ
ГП 1.1 ДУП 13 17, 16 17-4 ВЛОК 3- ОХРИД
КП 5814/1, 6471/4, 5814/10, 6471/8 КО ОХРИД 4
Инвеститор:
ГРАД ОХРИД - ДООЕЛ ОХРИД
Танасовски Тимко
Танасовски Гоко
Танасовски Јованка
Танасовски Сашко

ОСНОВА НА 2 КАТ
БЛОК 2
/ОСНОВА СО КОТИ/

Архитект: **М-р Емилија Јаноска Митановска**
Соработник: **Антон Арнудовски д.и.а**
Александра Бошковска Трпоска д.и.а.

Тех.број.: 49/20
Дата: 14.10.2020

Размер: **1:50**

23

ОПИС НА ВИДОВИ:

(1) - ФАСАДЕН АБРИЈ д=2cm
- ТЕРМОИЗОЛАЦИЈА д=10cm
- ТЕРМО БЛОК д=20cm
- МАЛТЕР
- ГЛЕТ И МОЛЕРАЈ

(2) - ФАСАДЕН АБРИЈ д=2cm
- ТЕРМОИЗОЛАЦИЈА д=10cm
- А.Б. СТОЛБ
-КОНТАКТ БЕТОН
- МАЛТЕР
- ГЛЕТ И МОЛЕРАЈ

(3) - ГЛЕТ И МОЛЕРАЈ
- МАЛТЕР
- ТЕРМО БЛОК д=25cm
- ТЕРМОИЗОЛАЦИЈА д=5cm
- "□□А□□" СИСТЕМ -ОПШИВКА НА С□ ПРОФИЛИ, 50/50/0.6mm
- ГЛЕТ И МОЛЕРАЈ

(4) - КЕРАМИЧКИ ПЛОЧКИ НА ЛЕПАК
- ХИДРОМАЛ ФЛЕКС
- МАЛТЕР
- ТЕРМО БЛОК д=25cm
- ТЕРМОИЗОЛАЦИЈА д=5cm
- "□□А□□" СИСТЕМ -ОПШИВКА НА С□ ПРОФИЛИ, 50/50/0.6mm
- ГЛЕТ И МОЛЕРАЈ

(5) - ГЛЕТ И МОЛЕРАЈ
- МАЛТЕР
-КОНТАКТ БЕТОН
- АБ КОНСТРУКЦИЈА
-КОНТАКТ БЕТОН
- МАЛТЕР
- ГЛЕТ И МОЛЕРАЈ

(6) - КЕРАМИЧКИ ПЛОЧКИ НА ЛЕПАК
- ХИДРОМАЛ ФЛЕКС
- МАЛТЕР
-КОНТАКТ БЕТОН
- АБ КОНСТРУКЦИЈА
-КОНТАКТ БЕТОН
- МАЛТЕР
- ГЛЕТ И МОЛЕРАЈ

(7) - ГЛЕТ И МОЛЕРАЈ
- МАЛТЕР
- ТЕРМО БЛОК д=25cm
- МАЛТЕР
- ГЛЕТ И МОЛЕРАЈ

(8) - КЕРАМИЧКИ ПЛОЧКИ НА ЛЕПАК
- ХИДРОМАЛ ФЛЕКС
- МАЛТЕР
- ТЕРМО БЛОК д=25cm
- МАЛТЕР
- ГЛЕТ И МОЛЕРАЈ

(9) - КЕРАМИЧКИ ПЛОЧКИ НА ЛЕПАК
- ХИДРОМАЛ ФЛЕКС
- МАЛТЕР
- ТЕРМО БЛОК д=25cm
- МАЛТЕР
- ХИДРОМАЛ ФЛЕКС
- КЕРАМИЧКИ ПЛОЧКИ НА ЛЕПАК

(10) - ГЛЕТ И МОЛЕРАЈ
- МАЛТЕР
- ТЕРМО БЛОК д=12cm
- МАЛТЕР
- ГЛЕТ И МОЛЕРАЈ

(11) - КЕРАМИЧКИ ПЛОЧКИ НА ЛЕПАК
- ХИДРОМАЛ ФЛЕКС
- МАЛТЕР
- ТЕРМО БЛОК д=12cm
- МАЛТЕР
- ГЛЕТ И МОЛЕРАЈ

(12) - КЕРАМИЧКИ ПЛОЧКИ НА ЛЕПАК
- ХИДРОМАЛ ФЛЕКС
- МАЛТЕР
- ТЕРМО БЛОК д=12cm
- МАЛТЕР
- ХИДРОМАЛ ФЛЕКС
- КЕРАМИЧКИ ПЛОЧКИ НА ЛЕПАК

(13) - ЗЕМЈА
- ТЕФТОНСКА - БОБИЧЕСТА ФОЛИЈА
- ПВЦ ФЛАГОН
- XPS ТЕРМОИЗОЛАЦИЈА 5CM
- А.Б. ПЛАТНО
- МАЛТЕР
- ГЛЕТ И МОЛЕРАЈ

(14) - ЗЕМЈА
- ТЕФТОНСКА - БОБИЧЕСТА ФОЛИЈА
- ПВЦ ФЛАГОН
- XPS ТЕРМОИЗОЛАЦИЈА 5CM
- А.Б. СТОЛБ
- МАЛТЕР
- ГЛЕТ И МОЛЕРАЈ

ЛЕГЕНДА			
3 КАТ			
Бр.	Просторија	ПОД	P=m²
1	ЦЕНТРАЛЕН ХОЛ	мер. плочки	134.36
2	СКАЛИ	мер. плочки	7.53
3	ПОМОШНИ СКАЛИ	мер. плочки	15.74
4	ЛИФТ	/	3.38
5	ЛИФТ	/	2.63
Вкупна површина (нето)			163.64

АПАРТМАН 39			
Бр.	Просторија	ПОД	P=m²
1	ДНЕВНА, КУЈНА И ТРПЕЗАРИЈА	паркет	57.92
2	ХОДНИК	паркет	12.45
3	СПАЛНА СОБА 1	паркет	25.85
4	СПАЛНА СОБА 2	паркет	14.50
5	СПАЛНА СОБА 3	паркет	9.84
6	БАЊА 1	кер. плочки	5.08
7	БАЊА 2	кер. плочки	4.18
8	ТОАЛЕТ	кер. плочки	2.63
9	ОСТАВА	кер. плочки	1.38
10	ТЕРАСА 1	кер. плочки	36.44
11	ТЕРАСА 2	кер. плочки	3.40
12	ТЕРАСА 3	кер.плочки	3.41
Вкупна површина (нето)			177.08

АПАРТМАН 40			
Бр.	Просторија	ПОД	P=m²
1	ХОДНИК	паркет	4.60
2	ДНЕВНА, КУЈНА И ТРПЕЗАРИЈА	паркет	23.07
3	СПАЛНА СОБА	паркет	15.97
4	УТИЛИТИ	кер. плочки	2.84
5	БАЊА	кер. плочки	3.55
6	ТЕРАСА	кер. плочки/ зеленило	12.53
Вкупна површина (нето)			62.56

АПАРТМАН 41			
Бр.	Просторија	ПОД	P=m²
1	ХОДНИК	паркет	5.05
2	ДНЕВНА, КУЈНА И ТРПЕЗАРИЈА	паркет	22.70
3	СПАЛНА СОБА	паркет	16.62
4	УТИЛИТИ	кер. плочки	2.90
5	БАЊА	кер. плочки	3.65
6	ТЕРАСА	кер. плочки/ зеленило	12.69
Вкупна површина (нето)			63.61

АПАРТМАН 42			
Бр.	Просторија	ПОД	P=m²
1	ХОДНИК	паркет	6.60
2	ДНЕВНА, КУЈНА И ТРПЕЗАРИЈА	паркет	31.83
3	СПАЛНА СОБА 1	паркет	11.71
4	СПАЛНА СОБА 2	паркет	14.92
5	БАЊА	кер. плочки	5.06
6	ТОАЛЕТ	кер. плочки	1.81
7	ТЕРАСА	кер. плочки/ зеленило	14.95
Вкупна површина (нето)			86.88

АПАРТМАН 43			
Бр.	Просторија	ПОД	P=m²
1	ДНЕВНА, КУЈНА И ТРПЕЗАРИЈА	паркет	57.92
2	ХОДНИК	паркет	12.45
3	СПАЛНА СОБА 1	паркет	25.85
4	СПАЛНА СОБА 2	паркет	14.50
5	СПАЛНА СОБА 3	паркет	9.84
6	БАЊА 1	кер. плочки	5.08
7	БАЊА 2	кер. плочки	4.18
8	ТОАЛЕТ	кер. плочки	2.63
9	ОСТАВА	кер. плочки	1.38
10	ТЕРАСА 1	кер. плочки	36.44
11	ТЕРАСА 2	кер. плочки	3.40
12	ТЕРАСА 3	кер.плочки	3.41
Вкупна површина (нето)			177.08

АПАРТМАН 44			
Бр.	Просторија	ПОД	P=m²
1	ХОДНИК	паркет	4.60
2	ДНЕВНА, КУЈНА И ТРПЕЗАРИЈА	паркет	23.23
3	СПАЛНА СОБА	паркет	16.08
4	УТИЛИТИ	кер. плочки	2.85
5	БАЊА	кер. плочки	3.55
6	ТЕРАСА	кер. плочки/ зеленило	12.28
Вкупна површина (нето)			62.59

АПАРТМАН 45			
Бр.	Просторија	ПОД	P=m²
1	ХОДНИК	паркет	5.05
2	ДНЕВНА, КУЈНА И ТРПЕЗАРИЈА	паркет	22.85
3	СПАЛНА СОБА	паркет	16.77
4	УТИЛИТИ	кер. плочки	2.90
5	БАЊА	кер. плочки	3.66
6	ТЕРАСА	кер. плочки/ зеленило	12.43
Вкупна површина (нето)			63.66

АПАРТМАН 46			
Бр.	Просторија	ПОД	P=m²
1	ХОДНИК	паркет	6.60
2	ДНЕВНА, КУЈНА И ТРПЕЗАРИЈА	паркет	31.84
3	СПАЛНА СОБА 1	паркет	11.82
4	СПАЛНА СОБА 2	паркет	14.97
5	БАЊА	кер. плочки	5.06
6	ТОАЛЕТ	кер. плочки	1.80
7	ТЕРАСА	кер. плочки/ зеленило	14.83
Вкупна површина (нето)			86.92

АПАРТМАН 47			
Бр.	Просторија	ПОД	P=m²
1	ДНЕВНА, КУЈНА И ТРПЕЗАРИЈА	паркет	57.88
2	ХОДНИК	паркет	12.45
3	СПАЛНА СОБА 1	паркет	25.90
4	СПАЛНА СОБА 2	паркет	14.50
5	СПАЛНА СОБА 3	паркет	9.84
6	БАЊА 1	кер. плочки	5.08
7	БАЊА 2	кер. плочки	4.17
8	ТОАЛЕТ	кер. плочки	2.63
9	ОСТАВА	кер. плочки	1.38
10	ТЕРАСА 1	кер. плочки	36.57
11	ТЕРАСА 2	кер. плочки	3.43
12	ТЕРАСА 3	кер.плочки	3.40
Вкупна површина (нето)			177.23

АПАРТМАН 48			
Бр.	Просторија	ПОД	P=m²
1	ХОДНИК	паркет	4.60
2	ДНЕВНА, КУЈНА И ТРПЕЗАРИЈА	паркет	23.08
3	СПАЛНА СОБА	паркет	15.97
4	УТИЛИТИ	кер. плочки	2.85
5	БАЊА	кер. плочки	3.55
6	ТЕРАСА	кер. плочки/ зеленило	12.55
Вкупна површина (нето)			62.60

АПАРТМАН 49			
Бр.	Просторија	ПОД	P=m²
1	ХОДНИК	паркет	5.04
2	ДНЕВНА, КУЈНА И ТРПЕЗАРИЈА	паркет	22.70
3	СПАЛНА СОБА	паркет	16.64
4	УТИЛИТИ	кер. плочки	2.91
5	БАЊА	кер. плочки	3.66
6	ТЕРАСА	кер. плочки/ зеленило	12.70
Вкупна површина (нето)			63.65

АПАРТМАН 50			
Бр.	Просторија	ПОД	P=m²
1	ДНЕВНА, КУЈНА И ТРПЕЗАРИЈА	паркет	28.70
2	БАЊА	кер. плочки	3.62
3	ТЕРАСА	кер. плочки	8.27
Вкупна површина (нето)			40.59

АПАРТМАН 51			
Бр.	Просторија	ПОД	P=m²
1	ДНЕВНА, КУЈНА И ТРПЕЗАРИЈА	паркет	32.86
2	БАЊА	кер. плочки	3.64
3	ТЕРАСА	кер. плочки	9.51
Вкупна површина (нето)			46.01

Вкупна површина (нето)	1334.10
Вкупна површина (бруто)	1523.50

ДООЕЛ АД ОХРИД

Булевар Туристичка бр.75
6000 Охрид
Македонија
□m□□□d□□rd□ □m□□□m лиценца П.017/Б

ИДЕЕН ПРОЕКТ **А**

Б5.1- ХОТЕЛСКИ КОМПЛЕКСИ
ГП 1.1 ДУП УЗ 17, УБ 17.4 /БЛОК 3/ ОХРИД
КП 5614/1, 6471/4, 5614/10, 6471/8 КО ОХРИД 4

Инвеститори:□
ПЕ - ПУЛС ДООЕЛ ОХРИД
ТАНАСОСКИ ТАНАС
ТАНАСОСКИ ГОКО
ТАНАСОСКИ ЈОВАН
ТАНАСОСКИ САШО

Цртеж:□
ОСНОВА НА 3 КАТ
БЛОК 2
/основа со мебел/

Архитект:□**М-р Емилија Јанкоска Митановска**
Соработник:**Ангел Арнаудовски д.и.а**
Александра Бошнакоска Трпоска д.и.а.

Тех.број:□ 49/20
Дата:□ 14.10.2020
Размер:□ **1:100**
24

ОПИС НА ЅИДОВИ:

(1) - ФАСАДЕН АБРИЗ д=2см
- ТЕРМОИЗОЛАЦИЈА д=10см
- ТЕРМО БЛОК д=20см
- МАЛТЕР
- ГЛЕТ И МОЛЕРАЈ

(2) - ФАСАДЕН АБРИЗ д=2см
- ТЕРМОИЗОЛАЦИЈА д=10см
- А.Б. СТОЛБ
-КОНТАКТ БЕТОН
- МАЛТЕР
- ГЛЕТ И МОЛЕРАЈ

(3) - ГЛЕТ И МОЛЕРАЈ
- МАЛТЕР
- ТЕРМО БЛОК д=25см
- ТЕРМОИЗОЛАЦИЈА д=5см
- "□□А□□" СИСТЕМ -ОПШИВКА
НА С□ ПРОФИЛИ, 50/50/0.6mm
- ГЛЕТ И МОЛЕРАЈ

(4) - КЕРАМИЧКИ ПЛОЧКИ НА ЛЕПАК
- ХИДРОМАЛ ФЛЕКС
- МАЛТЕР
- ТЕРМО БЛОК д=25см
- ТЕРМОИЗОЛАЦИЈА д=5см
- "□□А□□" СИСТЕМ -ОПШИВКА
НА С□ ПРОФИЛИ, 50/50/0.6mm
- ГЛЕТ И МОЛЕРАЈ

(5) - ГЛЕТ И МОЛЕРАЈ
- МАЛТЕР
-КОНТАКТ БЕТОН
- АБ КОНСТРУКЦИЈА
-КОНТАКТ БЕТОН
- МАЛТЕР
- ГЛЕТ И МОЛЕРАЈ

(6) - КЕРАМИЧКИ ПЛОЧКИ НА ЛЕПАК
- ХИДРОМАЛ ФЛЕКС
- МАЛТЕР
-КОНТАКТ БЕТОН
- АБ КОНСТРУКЦИЈА
-КОНТАКТ БЕТОН
- МАЛТЕР
- ГЛЕТ И МОЛЕРАЈ

(7) - ГЛЕТ И МОЛЕРАЈ
- МАЛТЕР
- ТЕРМО БЛОК д=25см
- МАЛТЕР
- ГЛЕТ И МОЛЕРАЈ

(8) - КЕРАМИЧКИ ПЛОЧКИ НА ЛЕПАК
- ХИДРОМАЛ ФЛЕКС
- МАЛТЕР
- ТЕРМО БЛОК д=25см
- МАЛТЕР
- ГЛЕТ И МОЛЕРАЈ

(9) - КЕРАМИЧКИ ПЛОЧКИ НА ЛЕПАК
- ХИДРОМАЛ ФЛЕКС
- МАЛТЕР
- ТЕРМО БЛОК д=25см
- МАЛТЕР
- ХИДРОМАЛ ФЛЕКС
- КЕРАМИЧКИ ПЛОЧКИ НА ЛЕПАК

(10) - ГЛЕТ И МОЛЕРАЈ
- МАЛТЕР
- ТЕРМО БЛОК д=12см
- МАЛТЕР
- ГЛЕТ И МОЛЕРАЈ

(11) - КЕРАМИЧКИ ПЛОЧКИ НА ЛЕПАК
- ХИДРОМАЛ ФЛЕКС
- МАЛТЕР
- ТЕРМО БЛОК д=12см
- МАЛТЕР
- ГЛЕТ И МОЛЕРАЈ

(12) - КЕРАМИЧКИ ПЛОЧКИ НА ЛЕПАК
- ХИДРОМАЛ ФЛЕКС
- МАЛТЕР
- ТЕРМО БЛОК д=12см
- МАЛТЕР
- ХИДРОМАЛ ФЛЕКС
- КЕРАМИЧКИ ПЛОЧКИ НА ЛЕПАК

(13) - ЗЕМЈА
- ТЕФТОНСКА - БОБИЧЕСТА ФОЛИЈА
- ПВЦ ФЛАГОН
- ХР□ ТЕРМОИЗОЛАЦИЈА 5СМ
- А.Б. ПЛАТНО
- МАЛТЕР
- ГЛЕТ И МОЛЕРАЈ

(14) - ЗЕМЈА
- ТЕФТОНСКА - БОБИЧЕСТА ФОЛИЈА
- ПВЦ ФЛАГОН
- ХР□ ТЕРМОИЗОЛАЦИЈА 5СМ
- А.Б. СТОЛБ
- МАЛТЕР
- ГЛЕТ И МОЛЕРАЈ

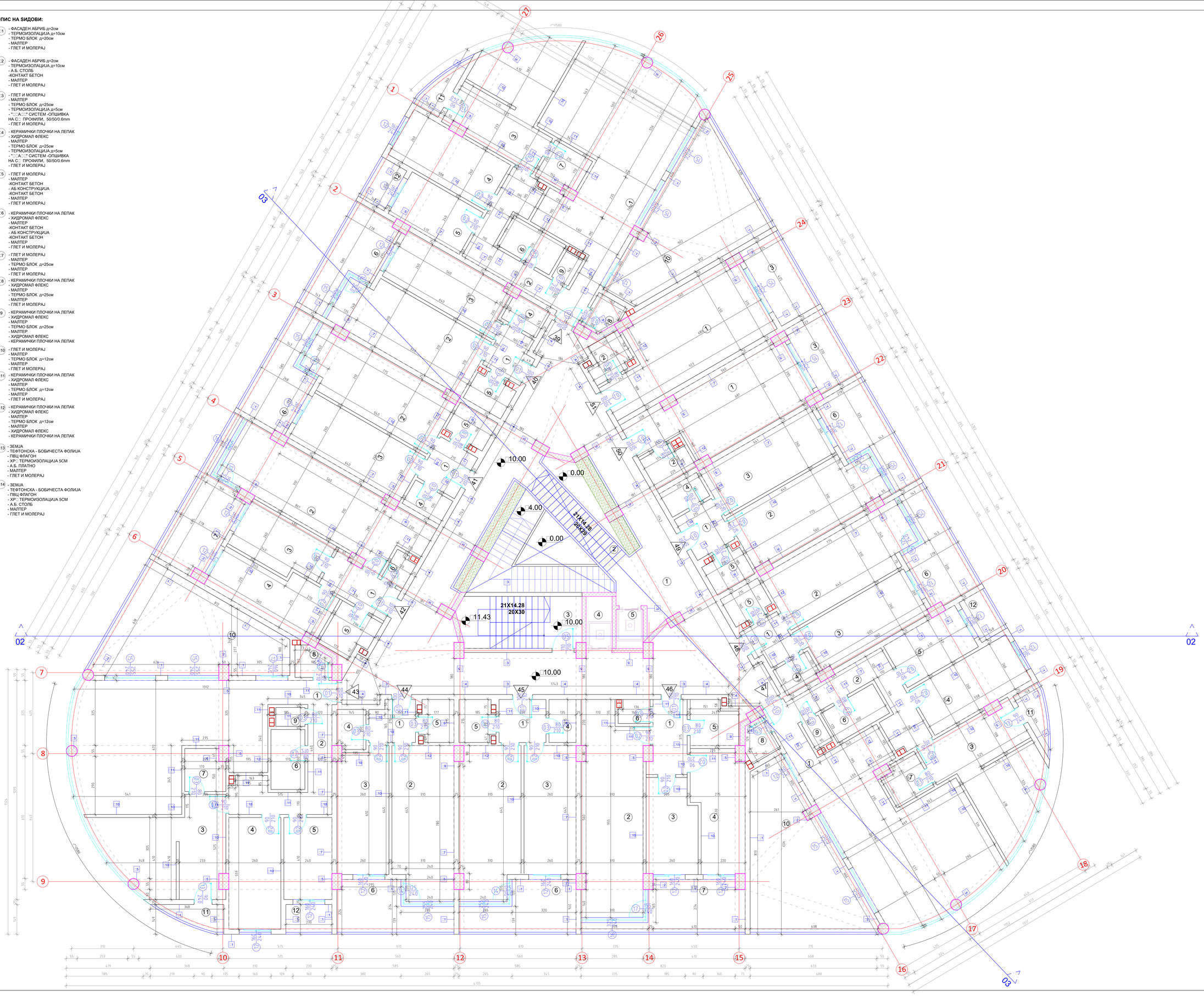

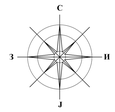

ЛЕГЕНДА	
3 КАТ	
Бр	Просторија
1	ЦЕНТРАЛЕН ХОЛ
2	СКАЛИ
3	ПОМОШНИ СКАЛИ
4	ЛИФТ
5	ЛИФТ

АПАРТМАН 38	
Бр	Просторија
1	ДНЕВНА, КУЈНА И ТРПЕЗАРИЈА
2	ХОДНИК
3	СПАЛНА СОБА 1
4	СПАЛНА СОБА 2
5	СПАЛНА СОБА 3
6	БАЊА 1
7	БАЊА 2
8	ТОАЛЕТ
9	ОСТАВА
10	ТЕРАСА 1
11	ТЕРАСА 2
12	ТЕРАСА 3

АПАРТМАН 40	
Бр	Просторија
1	ХОДНИК
2	ДНЕВНА, КУЈНА И ТРПЕЗАРИЈА
3	СПАЛНА СОБА
4	УТИЛИТИ
5	БАЊА
6	ТЕРАСА

АПАРТМАН 41	
Бр	Просторија
1	ХОДНИК
2	ДНЕВНА, КУЈНА И ТРПЕЗАРИЈА
3	СПАЛНА СОБА
4	УТИЛИТИ
5	БАЊА
6	ТЕРАСА

АПАРТМАН 42	
Бр	Просторија
1	ХОДНИК
2	ДНЕВНА, КУЈНА И ТРПЕЗАРИЈА
3	СПАЛНА СОБА 1
4	СПАЛНА СОБА 2
5	БАЊА
6	ТОАЛЕТ
7	ТЕРАСА

АПАРТМАН 43	
Бр	Просторија
1	ДНЕВНА, КУЈНА И ТРПЕЗАРИЈА
2	ХОДНИК
3	СПАЛНА СОБА 1
4	СПАЛНА СОБА 2
5	СПАЛНА СОБА 3
6	БАЊА 1
7	БАЊА 2
8	ТОАЛЕТ
9	ОСТАВА
10	ТЕРАСА 1
11	ТЕРАСА 2
12	ТЕРАСА 3

АПАРТМАН 44	
Бр	Просторија
1	ХОДНИК
2	ДНЕВНА, КУЈНА И ТРПЕЗАРИЈА
3	СПАЛНА СОБА
4	УТИЛИТИ
5	БАЊА
6	ТЕРАСА

АПАРТМАН 45	
Бр	Просторија
1	ХОДНИК
2	ДНЕВНА, КУЈНА И ТРПЕЗАРИЈА
3	СПАЛНА СОБА
4	УТИЛИТИ
5	БАЊА
6	ТЕРАСА

АПАРТМАН 46	
Бр	Просторија
1	ХОДНИК
2	ДНЕВНА, КУЈНА И ТРПЕЗАРИЈА
3	СПАЛНА СОБА 1
4	СПАЛНА СОБА 2
5	БАЊА
6	ТОАЛЕТ
7	ТЕРАСА

АПАРТМАН 47	
Бр	Просторија
1	ДНЕВНА, КУЈНА И ТРПЕЗАРИЈА
2	ХОДНИК
3	СПАЛНА СОБА 1
4	СПАЛНА СОБА 2
5	СПАЛНА СОБА 3
6	БАЊА 1
7	БАЊА 2
8	ТОАЛЕТ
9	ОСТАВА
10	ТЕРАСА 1
11	ТЕРАСА 2
12	ТЕРАСА 3

АПАРТМАН 48	
Бр	Просторија
1	ХОДНИК
2	ДНЕВНА, КУЈНА И ТРПЕЗАРИЈА
3	СПАЛНА СОБА
4	УТИЛИТИ
5	БАЊА
6	ТЕРАСА

АПАРТМАН 49	
Бр	Просторија
1	ХОДНИК
2	ДНЕВНА, КУЈНА И ТРПЕЗАРИЈА
3	СПАЛНА СОБА
4	УТИЛИТИ
5	БАЊА
6	ТЕРАСА

АПАРТМАН 50	
Бр	Просторија
1	ДНЕВНА, КУЈНА И ТРПЕЗАРИЈА
2	БАЊА
3	ТЕРАСА

АПАРТМАН 51	
Бр	Просторија
1	ДНЕВНА, КУЈНА И ТРПЕЗАРИЈА
2	БАЊА
3	ТЕРАСА

ДООЕЛ АД ОХРИД

Булевар Туристичка бр.75
6000 Охрид
Македонија
☎+ □□□ 2 / 8 □ - □□□ m

лиценца П.01/6

ИДЕЕН ПРОЕКТ **А**

Б5.1- ХОТЕЛСКИ КОМПЛЕКСИ
П1 1.1 Д2П.10 17, 18, 17-4, Б2БОК 3- ОХРИД
КП 5814/1, 6471/4, 5814/10, 6471/8 КО ОХРИД 4
Инвеститор:
ГРАД ОХРИД - ДООЕЛ ОХРИД
Танасовски Тимко
Танасовски Гоко
Танасовски Јованка
Танасовски Сашко

ОСНОВА НА 3 КАТ
БЛОК 2
/ОСНОВА СО КОТИ/

Архитект: **М-р Емилија Јаноска Митаноска**
Соработник: **Антон Арнудовски д.и.а**
Александра Бошаноска Трпоска д.и.а.

Тех.број.: 49/20
Дата: 14.10.2020

Размер	
1:50	25

ОПИС НА ЗИДОВИ:

(1) - ФАСАДЕН АБРИЏ д=2cm
- ТЕРМОИЗОЛАЦИЈА д=10cm
- ТЕРМО БЛОК д=20cm
- МАЛТЕР
- ГЛЕТ И МОЛЕРАЈ

(2) - ФАСАДЕН АБРИЏ д=2cm
- ТЕРМОИЗОЛАЦИЈА д=10cm
- А.Б. СТОЛБ
-КОНТАКТ БЕТОН
- МАЛТЕР
- ГЛЕТ И МОЛЕРАЈ

(3) - ГЛЕТ И МОЛЕРАЈ
- МАЛТЕР
- ТЕРМО БЛОК д=25cm
- ТЕРМОИЗОЛАЦИЈА д=5cm
- "□□А□□" СИСТЕМ -ОПШИВКА НА С□ ПРОФИЛИ, 50/50/0.6mm
- ГЛЕТ И МОЛЕРАЈ

(4) - КЕРАМИЧКИ ПЛОЧКИ НА ЛЕПАК
- ХИДРОМАЛ ФЛЕКС
- МАЛТЕР
- ТЕРМО БЛОК д=25cm
- ТЕРМОИЗОЛАЦИЈА д=5cm
- "□□А□□" СИСТЕМ -ОПШИВКА НА С□ ПРОФИЛИ, 50/50/0.6mm
- ГЛЕТ И МОЛЕРАЈ

(5) - ГЛЕТ И МОЛЕРАЈ
- МАЛТЕР
-КОНТАКТ БЕТОН
- АБ КОНСТРУКЦИЈА
-КОНТАКТ БЕТОН
- МАЛТЕР
- ГЛЕТ И МОЛЕРАЈ

(6) - КЕРАМИЧКИ ПЛОЧКИ НА ЛЕПАК
- ХИДРОМАЛ ФЛЕКС
- МАЛТЕР
-КОНТАКТ БЕТОН
- АБ КОНСТРУКЦИЈА
-КОНТАКТ БЕТОН
- МАЛТЕР
- ГЛЕТ И МОЛЕРАЈ

(7) - ГЛЕТ И МОЛЕРАЈ
- МАЛТЕР
- ТЕРМО БЛОК д=25cm
- МАЛТЕР
- ГЛЕТ И МОЛЕРАЈ

(8) - КЕРАМИЧКИ ПЛОЧКИ НА ЛЕПАК
- ХИДРОМАЛ ФЛЕКС
- МАЛТЕР
- ТЕРМО БЛОК д=25cm
- МАЛТЕР
- ГЛЕТ И МОЛЕРАЈ

(9) - КЕРАМИЧКИ ПЛОЧКИ НА ЛЕПАК
- ХИДРОМАЛ ФЛЕКС
- МАЛТЕР
- ТЕРМО БЛОК д=25cm
- МАЛТЕР
- ХИДРОМАЛ ФЛЕКС
- КЕРАМИЧКИ ПЛОЧКИ НА ЛЕПАК

(10) - ГЛЕТ И МОЛЕРАЈ
- МАЛТЕР
- ТЕРМО БЛОК д=12cm
- МАЛТЕР
- ГЛЕТ И МОЛЕРАЈ

(11) - КЕРАМИЧКИ ПЛОЧКИ НА ЛЕПАК
- ХИДРОМАЛ ФЛЕКС
- МАЛТЕР
- ТЕРМО БЛОК д=12cm
- МАЛТЕР
- ГЛЕТ И МОЛЕРАЈ

(12) - КЕРАМИЧКИ ПЛОЧКИ НА ЛЕПАК
- ХИДРОМАЛ ФЛЕКС
- МАЛТЕР
- ТЕРМО БЛОК д=12cm
- МАЛТЕР
- ХИДРОМАЛ ФЛЕКС
- КЕРАМИЧКИ ПЛОЧКИ НА ЛЕПАК

(13) - ЗЕМЈА
- ТЕФТОНСКА - БОБИЧЕСТА ФОЛИЈА
- ПВЦ ФЛАГОН
- XPS ТЕРМОИЗОЛАЦИЈА 5CM
- А.Б. ПЛАТНО
- МАЛТЕР
- ГЛЕТ И МОЛЕРАЈ

(14) - ЗЕМЈА
- ТЕФТОНСКА - БОБИЧЕСТА ФОЛИЈА
- ПВЦ ФЛАГОН
- XPS ТЕРМОИЗОЛАЦИЈА 5CM
- А.Б. СТОЛБ
- МАЛТЕР
- ГЛЕТ И МОЛЕРАЈ

ЛЕГЕНДА			
4 КАТ			
Бр.	Просторија	ПОД	P=m²
1	ЦЕНТРАЛЕН ХОЛ	мер. плочки	134.36
2	СКАЛИ	мер. плочки	7.53
3	ПОМОШНИ СКАЛИ	мер. плочки	15.74
4	ЛИФТ	/	3.38
5	ЛИФТ	/	2.63
Вкупна површина (нето)			163.64

АПАРТМАН 52			
Бр.	Просторија	ПОД	P=m²
1	ДНЕВНА, КУЈНА И ТРПЕЗАРИЈА	паркет	57.92
2	ХОДНИК	паркет	12.45
3	СПАЛНА СОБА 1	паркет	25.85
4	СПАЛНА СОБА 2	паркет	14.50
5	СПАЛНА СОБА 3	паркет	9.84
6	БАЊА 1	кер. плочки	5.08
7	БАЊА 2	кер. плочки	4.18
8	ТОАЛЕТ	кер. плочки	2.63
9	ОСТАВА	кер. плочки	1.38
10	ТЕРАСА 1	кер. плочки	36.44
11	ТЕРАСА 2	кер. плочки	3.40
12	ТЕРАСА 3	кер.плочки	3.41
Вкупна површина (нето)			177.08

АПАРТМАН 53			
Бр.	Просторија	ПОД	P=m²
1	ХОДНИК	паркет	4.60
2	ДНЕВНА, КУЈНА И ТРПЕЗАРИЈА	паркет	23.07
3	СПАЛНА СОБА	паркет	15.97
4	УТИЛИТИ	кер. плочки	2.84
5	БАЊА	кер. плочки	3.55
6	ТЕРАСА	кер. плочки/ зеленило	12.53
Вкупна површина (нето)			62.56

АПАРТМАН 54			
Бр.	Просторија	ПОД	P=m²
1	ХОДНИК	паркет	5.05
2	ДНЕВНА, КУЈНА И ТРПЕЗАРИЈА	паркет	22.70
3	СПАЛНА СОБА	паркет	16.62
4	УТИЛИТИ	кер. плочки	2.90
5	БАЊА	кер. плочки	3.65
6	ТЕРАСА	кер. плочки/ зеленило	12.69
Вкупна површина (нето)			63.61

АПАРТМАН 55			
Бр.	Просторија	ПОД	P=m²
1	ХОДНИК	паркет	6.60
2	ДНЕВНА, КУЈНА И ТРПЕЗАРИЈА	паркет	31.83
3	СПАЛНА СОБА 1	паркет	11.71
4	СПАЛНА СОБА 2	паркет	14.92
5	БАЊА	кер. плочки	5.06
6	ТОАЛЕТ	кер. плочки	1.81
7	ТЕРАСА	кер. плочки/ зеленило	14.95
Вкупна површина (нето)			86.88

АПАРТМАН 56			
Бр.	Просторија	ПОД	P=m²
1	ДНЕВНА, КУЈНА И ТРПЕЗАРИЈА	паркет	57.92
2	ХОДНИК	паркет	12.45
3	СПАЛНА СОБА 1	паркет	25.85
4	СПАЛНА СОБА 2	паркет	14.50
5	СПАЛНА СОБА 3	паркет	9.84
6	БАЊА 1	кер. плочки	5.08
7	БАЊА 2	кер. плочки	4.18
8	ТОАЛЕТ	кер. плочки	2.63
9	ОСТАВА	кер. плочки	1.38
10	ТЕРАСА 1	кер. плочки	36.44
11	ТЕРАСА 2	кер. плочки	3.40
12	ТЕРАСА 3	кер.плочки	3.41
Вкупна површина (нето)			177.08

АПАРТМАН 57			
Бр.	Просторија	ПОД	P=m²
1	ХОДНИК	паркет	4.60
2	ДНЕВНА, КУЈНА И ТРПЕЗАРИЈА	паркет	23.23
3	СПАЛНА СОБА	паркет	16.08
4	УТИЛИТИ	кер. плочки	2.85
5	БАЊА	кер. плочки	3.55
6	ТЕРАСА	кер. плочки/ зеленило	12.28
Вкупна површина (нето)			62.59

АПАРТМАН 58			
Бр.	Просторија	ПОД	P=m²
1	ХОДНИК	паркет	5.05
2	ДНЕВНА, КУЈНА И ТРПЕЗАРИЈА	паркет	22.85
3	СПАЛНА СОБА	паркет	16.77
4	УТИЛИТИ	кер. плочки	2.90
5	БАЊА	кер. плочки	3.66
6	ТЕРАСА	кер. плочки/ зеленило	12.43
Вкупна површина (нето)			63.66

АПАРТМАН 59			
Бр.	Просторија	ПОД	P=m²
1	ХОДНИК	паркет	6.60
2	ДНЕВНА, КУЈНА И ТРПЕЗАРИЈА	паркет	31.84
3	СПАЛНА СОБА 1	паркет	11.82
4	СПАЛНА СОБА 2	паркет	14.97
5	БАЊА	кер. плочки	5.06
6	ТОАЛЕТ	кер. плочки	1.80
7	ТЕРАСА	кер. плочки/ зеленило	14.83
Вкупна површина (нето)			86.92

АПАРТМАН 60			
Бр.	Просторија	ПОД	P=m²
1	ДНЕВНА, КУЈНА И ТРПЕЗАРИЈА	паркет	57.88
2	ХОДНИК	паркет	12.45
3	СПАЛНА СОБА 1	паркет	25.90
4	СПАЛНА СОБА 2	паркет	14.50
5	СПАЛНА СОБА 3	паркет	9.84
6	БАЊА 1	кер. плочки	5.08
7	БАЊА 2	кер. плочки	4.17
8	ТОАЛЕТ	кер. плочки	2.63
9	ОСТАВА	кер. плочки	1.38
10	ТЕРАСА 1	кер. плочки	36.57
11	ТЕРАСА 2	кер. плочки	3.43
12	ТЕРАСА 3	кер.плочки	3.40
Вкупна површина (нето)			177.23

АПАРТМАН 61			
Бр.	Просторија	ПОД	P=m²
1	ХОДНИК	паркет	4.60
2	ДНЕВНА, КУЈНА И ТРПЕЗАРИЈА	паркет	23.08
3	СПАЛНА СОБА	паркет	15.97
4	УТИЛИТИ	кер. плочки	2.85
5	БАЊА	кер. плочки	3.55
6	ТЕРАСА	кер. плочки/ зеленило	12.55
Вкупна површина (нето)			62.60

АПАРТМАН 62			
Бр.	Просторија	ПОД	P=m²
1	ХОДНИК	паркет	5.04
2	ДНЕВНА, КУЈНА И ТРПЕЗАРИЈА	паркет	22.70
3	СПАЛНА СОБА	паркет	16.64
4	УТИЛИТИ	кер. плочки	2.91
5	БАЊА	кер. плочки	3.66
6	ТЕРАСА	кер. плочки/ зеленило	12.70
Вкупна површина (нето)			63.65

АПАРТМАН 63			
Бр.	Просторија	ПОД	P=m²
1	ДНЕВНА, КУЈНА И ТРПЕЗАРИЈА	паркет	28.70
2	БАЊА	кер. плочки	3.62
3	ТЕРАСА	кер. плочки	8.27
Вкупна површина (нето)			40.59

АПАРТМАН 64			
Бр.	Просторија	ПОД	P=m²
1	ДНЕВНА, КУЈНА И ТРПЕЗАРИЈА	паркет	32.86
2	БАЊА	кер. плочки	3.64
3	ТЕРАСА	кер. плочки	9.51
Вкупна површина (нето)			46.01

Вкупна површина (нето)	1334.10
Вкупна површина (бруто)	1523.50

ДООЕЛ АД ОХРИД

Булевар Туристичка бр.75
6000 Охрид
Македонија
□m□□□d□□rd□ □m□□□m лиценца П.017/Б

ИДЕЕН ПРОЕКТ **А**

Б5.1- ХОТЕЛСКИ КОМПЛЕКСИ
ГП 1.1 ДУП УЗ 17, УБ 17.4 /БЛОК 3/ ОХРИД
КП 5614/1, 6471/4, 5614/10, 6471/8 КО ОХРИД 4

Инвеститори:□
ПЕ - ПУЛС ДООЕЛ ОХРИД
ТАНАСОСКИ ТАНАС
ТАНАСОСКИ ГОКО
ТАНАСОСКИ ЈОВАН
ТАНАСОСКИ САШО

Цртеж:□
ОСНОВА НА 4 КАТ
БЛОК 2
/основа со мебел/

Архитект:□**М-р Емилија Јанкоска Митановска**
Соработник:**Ангел Арнаудовски д.и.а**
Александра Бошнакоска Трпоска д.и.а.

Тех.број:□ 49/20
Дата:□ 14.10.2020
Размер:□ **1:100**

26

ОПИС НА ЅИДОВИ:

1 - ФАСАДЕН АБРИЗ д=2см
- ТЕРМОИЗОЛАЦИЈА д=10см
- ТЕРМО БЛОК д=20см
- МАЛТЕР
- ГЛЕТ И МОЛЕРАЈ

2 - ФАСАДЕН АБРИЗ д=2см
- ТЕРМОИЗОЛАЦИЈА д=10см
- А.Б. СТОЛБ
-КОНТАКТ БЕТОН
- МАЛТЕР
- ГЛЕТ И МОЛЕРАЈ

3 - ГЛЕТ И МОЛЕРАЈ
- МАЛТЕР
- ТЕРМО БЛОК д=25см
- ТЕРМОИЗОЛАЦИЈА д=5см
- "□□А□□" СИСТЕМ -ОПШИВКА НА □□ ПРОФИЛИ, 50/50/0.6mm
- ГЛЕТ И МОЛЕРАЈ

4 - КЕРАМИЧКИ ПЛОЧКИ НА ЛЕПАК
- ХИДРОМАЛ ФЛЕКС
- МАЛТЕР
- ТЕРМО БЛОК д=25см
- ТЕРМОИЗОЛАЦИЈА д=5см
- "□□А□□" СИСТЕМ -ОПШИВКА НА □□ ПРОФИЛИ, 50/50/0.6mm
- ГЛЕТ И МОЛЕРАЈ

5 - ГЛЕТ И МОЛЕРАЈ
- МАЛТЕР
-КОНТАКТ БЕТОН
- АБ КОНСТРУКЦИЈА
-КОНТАКТ БЕТОН
- МАЛТЕР
- ГЛЕТ И МОЛЕРАЈ

6 - КЕРАМИЧКИ ПЛОЧКИ НА ЛЕПАК
- ХИДРОМАЛ ФЛЕКС
- МАЛТЕР
-КОНТАКТ БЕТОН
- АБ КОНСТРУКЦИЈА
-КОНТАКТ БЕТОН
- МАЛТЕР
- ГЛЕТ И МОЛЕРАЈ

7 - ГЛЕТ И МОЛЕРАЈ
- МАЛТЕР
- ТЕРМО БЛОК д=25см
- МАЛТЕР
- ГЛЕТ И МОЛЕРАЈ

8 - КЕРАМИЧКИ ПЛОЧКИ НА ЛЕПАК
- ХИДРОМАЛ ФЛЕКС
- МАЛТЕР
- ТЕРМО БЛОК д=25см
- МАЛТЕР
- ГЛЕТ И МОЛЕРАЈ

9 - КЕРАМИЧКИ ПЛОЧКИ НА ЛЕПАК
- ХИДРОМАЛ ФЛЕКС
- МАЛТЕР
- ТЕРМО БЛОК д=25см
- МАЛТЕР
- ХИДРОМАЛ ФЛЕКС
- КЕРАМИЧКИ ПЛОЧКИ НА ЛЕПАК

10 - ГЛЕТ И МОЛЕРАЈ
- МАЛТЕР
- ТЕРМО БЛОК д=12см
- МАЛТЕР
- ГЛЕТ И МОЛЕРАЈ

11 - КЕРАМИЧКИ ПЛОЧКИ НА ЛЕПАК
- ХИДРОМАЛ ФЛЕКС
- МАЛТЕР
- ТЕРМО БЛОК д=12см
- МАЛТЕР
- ГЛЕТ И МОЛЕРАЈ

12 - КЕРАМИЧКИ ПЛОЧКИ НА ЛЕПАК
- ХИДРОМАЛ ФЛЕКС
- МАЛТЕР
- ТЕРМО БЛОК д=12см
- МАЛТЕР
- ХИДРОМАЛ ФЛЕКС
- КЕРАМИЧКИ ПЛОЧКИ НА ЛЕПАК

13 - ЗЕМЈА
- ТЕФТОНСКА - БОБИЧЕСТА ФОЛИЈА
- ПВЦ ФЛАГОН
- XF□ □ ТЕРМОИЗОЛАЦИЈА 5СМ
- А.Б. ПЛАТНО
- МАЛТЕР
- ГЛЕТ И МОЛЕРАЈ

14 - ЗЕМЈА
- ТЕФТОНСКА - БОБИЧЕСТА ФОЛИЈА
- ПВЦ ФЛАГОН
- XF□ □ ТЕРМОИЗОЛАЦИЈА 5СМ
- А.Б. СТОЛБ
- МАЛТЕР
- ГЛЕТ И МОЛЕРАЈ

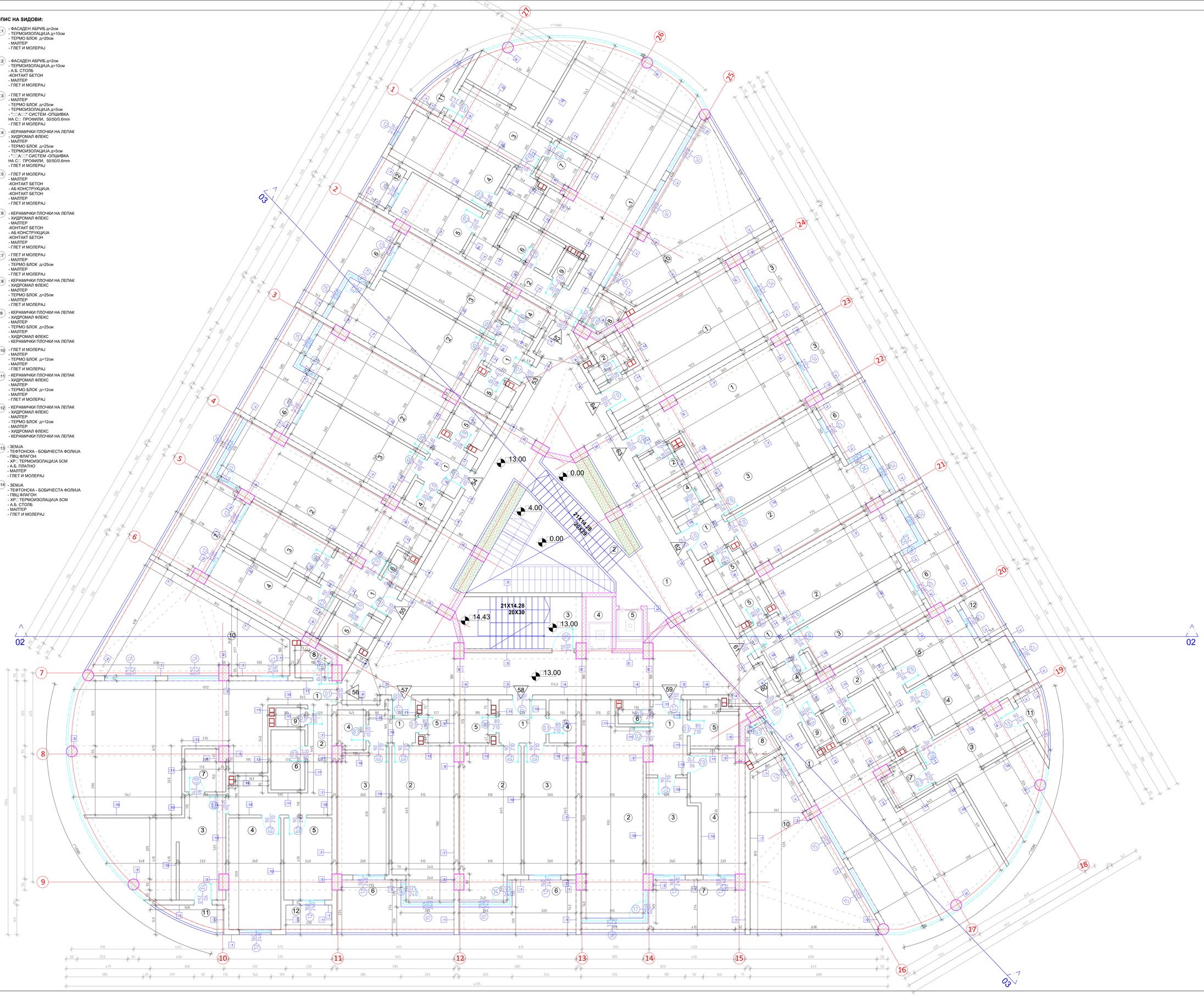

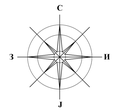

ЛЕГЕНДА	
4 КАТ	
Бр	Просторија
1	ЦЕНТРАЛЕН ХОЛ
2	СКАЛИ
3	ПОМОШНИ СКАЛИ
4	ЛИФТ
5	ЛИФТ

АПАРТМАН 52	
Бр	Просторија
1	ДНЕВНА, КУЈНА И ТРПЕЗАРИЈА
2	ХОДНИК
3	СПАЛНА СОБА 1
4	СПАЛНА СОБА 2
5	СПАЛНА СОБА 3
6	БАЊА 1
7	БАЊА 2
8	ТОАЛЕТ
9	ОСТАВА
10	ТЕРАСА 1
11	ТЕРАСА 2
12	ТЕРАСА 3

АПАРТМАН 53	
Бр	Просторија
1	ХОДНИК
2	ДНЕВНА, КУЈНА И ТРПЕЗАРИЈА
3	СПАЛНА СОБА
4	УТИЛИТИ
5	БАЊА
6	ТЕРАСА

АПАРТМАН 54	
Бр	Просторија
1	ХОДНИК
2	ДНЕВНА, КУЈНА И ТРПЕЗАРИЈА
3	СПАЛНА СОБА
4	УТИЛИТИ
5	БАЊА
6	ТЕРАСА

АПАРТМАН 55	
Бр	Просторија
1	ХОДНИК
2	ДНЕВНА, КУЈНА И ТРПЕЗАРИЈА
3	СПАЛНА СОБА 1
4	СПАЛНА СОБА 2
5	БАЊА
6	ТОАЛЕТ
7	ТЕРАСА

АПАРТМАН 56	
Бр	Просторија
1	ДНЕВНА, КУЈНА И ТРПЕЗАРИЈА
2	ХОДНИК
3	СПАЛНА СОБА 1
4	СПАЛНА СОБА 2
5	СПАЛНА СОБА 3
6	БАЊА 1
7	БАЊА 2
8	ТОАЛЕТ
9	ОСТАВА
10	ТЕРАСА 1
11	ТЕРАСА 2
12	ТЕРАСА 3

АПАРТМАН 57	
Бр	Просторија
1	ХОДНИК
2	ДНЕВНА, КУЈНА И ТРПЕЗАРИЈА
3	СПАЛНА СОБА
4	УТИЛИТИ
5	БАЊА
6	ТЕРАСА

АПАРТМАН 58	
Бр	Просторија
1	ХОДНИК
2	ДНЕВНА, КУЈНА И ТРПЕЗАРИЈА
3	СПАЛНА СОБА
4	УТИЛИТИ
5	БАЊА
6	ТЕРАСА

АПАРТМАН 59	
Бр	Просторија
1	ХОДНИК
2	ДНЕВНА, КУЈНА И ТРПЕЗАРИЈА
3	СПАЛНА СОБА 1
4	СПАЛНА СОБА 2
5	БАЊА
6	ТОАЛЕТ
7	ТЕРАСА

АПАРТМАН 60	
Бр	Просторија
1	ДНЕВНА, КУЈНА И ТРПЕЗАРИЈА
2	ХОДНИК
3	СПАЛНА СОБА 1
4	СПАЛНА СОБА 2
5	СПАЛНА СОБА 3
6	БАЊА 1
7	БАЊА 2
8	ТОАЛЕТ
9	ОСТАВА
10	ТЕРАСА 1
11	ТЕРАСА 2
12	ТЕРАСА 3

АПАРТМАН 61	
Бр	Просторија
1	ХОДНИК
2	ДНЕВНА, КУЈНА И ТРПЕЗАРИЈА
3	СПАЛНА СОБА
4	УТИЛИТИ
5	БАЊА
6	ТЕРАСА

АПАРТМАН 62	
Бр	Просторија
1	ХОДНИК
2	ДНЕВНА, КУЈНА И ТРПЕЗАРИЈА
3	СПАЛНА СОБА
4	УТИЛИТИ
5	БАЊА
6	ТЕРАСА

АПАРТМАН 63	
Бр	Просторија
1	ДНЕВНА, КУЈНА И ТРПЕЗАРИЈА
2	БАЊА
3	ТЕРАСА

АПАРТМАН 64	
Бр	Просторија
1	ДНЕВНА, КУЈНА И ТРПЕЗАРИЈА
2	БАЊА
3	ТЕРАСА

ДООЕЛ АД ОХРИД

Булевар Туристичка бр.75
6000 Охрид
Македонија
☎ ☎ / ☎ / ✉ m лиценца П.0117/6

ИДЕЕН ПРОЕКТ **А**

Б5.1- ХОТЕЛСКИ КОМПЛЕКСИ
ГП 1.1 ДУП 13 17, 16 17 и ДЕЛОВ 3- ОХРИД
КП 56147, 64714, 5814/10, 64715 КО ОХРИД 4
Инвеститори :
град Охрид - град Охрид
Тамаскоски Тимеј
Тамаскоски Гоко
Тамаскоски Јованка
Тамаскоски Сашко

Назив: **ОСНОВА НА 4 КАТ**
БЛОК 2
/ОСНОВА СО КОТИ/

Архитект: **М-р Емилија Јаноска Митаноска**
Одговорен: **Антон Арнудовски д.и.а**
Александра Бошнаноска Трпоска д.и.а.

Тех.бр.: 49/20
Дата : 14.10.2020

Размер	
1:50	27

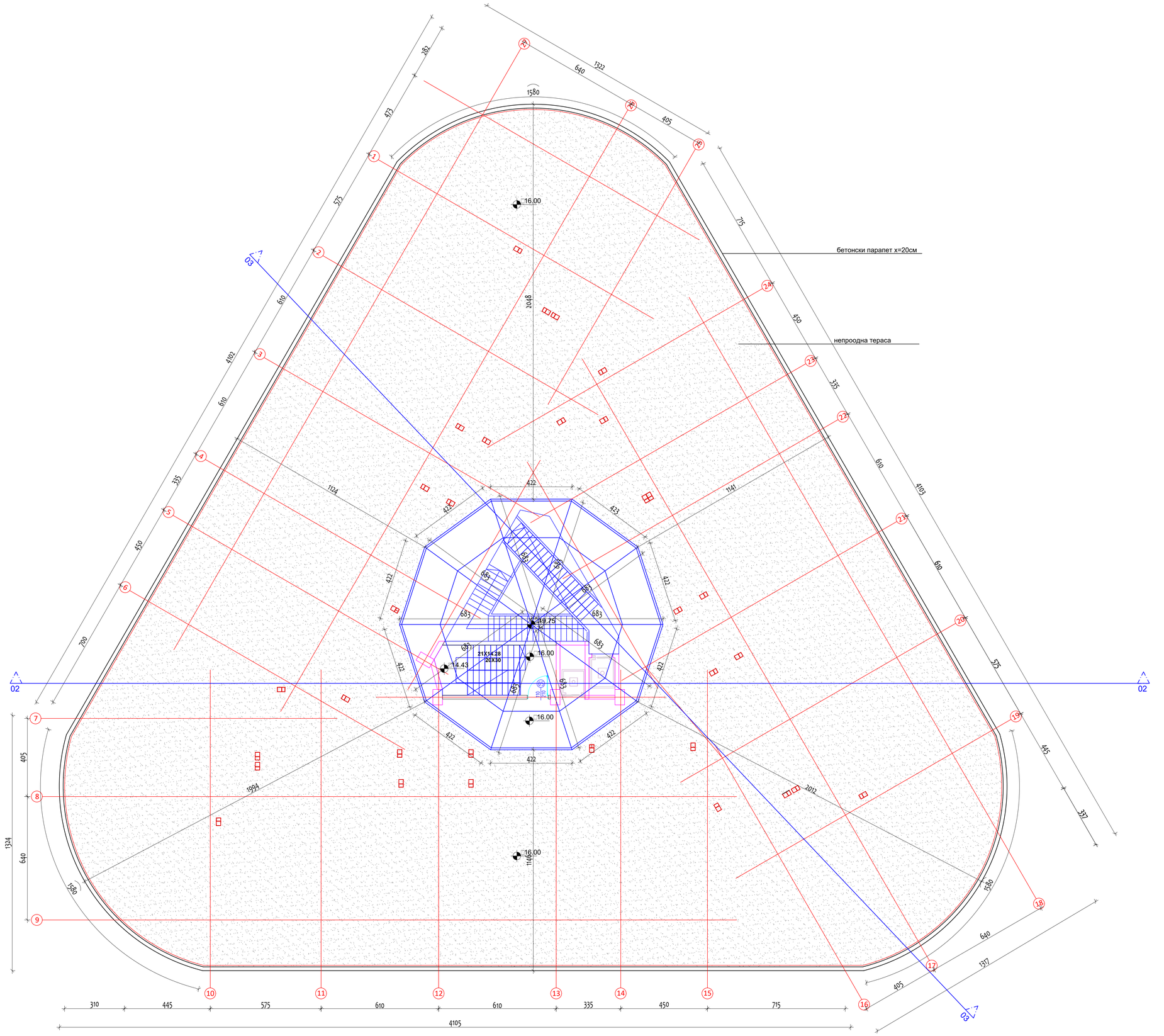

ДООЕЛ АД ОХРИД

Булевар Туристичка бр.75
6000 Охрид
Македонија
□m□□□d□□rd□ □m□□□m

лиценца П.017/Б

ИДЕЕН ПРОЕКТ **A**

Б5.1- ХОТЕЛСКИ КОМПЛЕКСИ
ГП 1.1 ДУП УЗ 17, УБ 17.4 /БЛОК 3/ ОХРИД
КП 5614/1, 6471/4, 5614/10, 6471/8 КО ОХРИД 4

Инвеститори□
ПЕ - ПУПС ДООЕЛ ОХРИД
ТАНАСОСКИ ТАНАС
ТАНАСОСКИ ГОКО
ТАНАСОСКИ ЈОВАН
ТАНАСОСКИ САШО

Цртеж□

ПЕТТА ФАСАДА
БЛОК 2

Архитект□**М-р Емилија Јанкоска Митановска**
Соработник□**Ангел Арнаудовски д.и.а**
Александра Бошнакоска Трпоска д.и.а.

Тех.број□ 49/20
Дата□ 14.10.2020
Размер□ **1:100**
28



ИЗГЛЕД СЕВЕРО-ИСТОК



ИЗГЛЕД ЈУГ



ИЗГЛЕД ЈУГО-ЗАПАД

ДООЕЛ АД ОХРИД

Булевар Туристичка бр.75
6000 Охрид
Македонија
□m□□□d□□r d□ □m□□□□m

лиценца П.017/Б

ИДЕЕН ПРОЕКТ **A**

Б5.1- ХОТЕЛСКИ КОМПЛЕКСИ
ГП 1.1 ДУП УЗ 17, УБ 17.4 /БЛОК 3/ ОХРИД
КП 5614/1, 6471/4, 5614/10, 6471/8 КО ОХРИД 4

Инвеститори□
ПЕ - ПУЛС ДООЕЛ ОХРИД
ТАНАСОСКИ ТАНАС
ТАНАСОСКИ ЃОКО
ТАНАСОСКИ ЈОВАН
ТАНАСОСКИ САШО

Цртеж□
ИЗГЛЕДИ
БЛОК 2

Архитект□**М-р Емилија Јанкоска Митановска**
Соработник□**Ангел Арнаудовски д.и.а**
Александра Бошнакоска Трпоска д.и.а.

Тех.број□ 49/20	Размер□ **1:100**	29
Дата□ 14.10.2020		

ОПИС НА ЗИДОВИ:

(1) - ФАСАДЕН АБРИЈ д=2cm
- ТЕРМОИЗОЛАЦИЈА д=10cm
- ТЕРМО БЛОК д=20cm
- МАЛТЕР
- ГЛЕТ И МОЛЕРАЈ

(2) - ФАСАДЕН АБРИЈ д=2cm
- ТЕРМОИЗОЛАЦИЈА д=10cm
- А.Б. СТОЛБ
-КОНТАКТ БЕТОН
- МАЛТЕР
- ГЛЕТ И МОЛЕРАЈ

(3) - ГЛЕТ И МОЛЕРАЈ
- МАЛТЕР
- ТЕРМО БЛОК д=25cm
- ТЕРМОИЗОЛАЦИЈА д=5cm
- "□□А□□" СИСТЕМ -ОПШИВКА НА С□ ПРОФИЛИ, 50/50/0.6mm
- ГЛЕТ И МОЛЕРАЈ

(4) - КЕРАМИЧКИ ПЛОЧКИ НА ЛЕПАК
- ХИДРОМАЛ ФЛЕКС
- МАЛТЕР
- ТЕРМО БЛОК д=25cm
- ТЕРМОИЗОЛАЦИЈА д=5cm
- "□□А□□" СИСТЕМ -ОПШИВКА НА С□ ПРОФИЛИ, 50/50/0.6mm
- ГЛЕТ И МОЛЕРАЈ

(5) - ГЛЕТ И МОЛЕРАЈ
- МАЛТЕР
-КОНТАКТ БЕТОН
- АБ-КОНСТРУКЦИЈА
-КОНТАКТ БЕТОН
- МАЛТЕР
- ГЛЕТ И МОЛЕРАЈ

(6) - КЕРАМИЧКИ ПЛОЧКИ НА ЛЕПАК
- ХИДРОМАЛ ФЛЕКС
- МАЛТЕР
-КОНТАКТ БЕТОН
- АБ-КОНСТРУКЦИЈА
-КОНТАКТ БЕТОН
- МАЛТЕР
- ГЛЕТ И МОЛЕРАЈ

(7) - ГЛЕТ И МОЛЕРАЈ
- МАЛТЕР
- ТЕРМО БЛОК д=25cm
- МАЛТЕР
- ГЛЕТ И МОЛЕРАЈ

(8) - КЕРАМИЧКИ ПЛОЧКИ НА ЛЕПАК
- ХИДРОМАЛ ФЛЕКС
- МАЛТЕР
- ТЕРМО БЛОК д=25cm
- МАЛТЕР
- ГЛЕТ И МОЛЕРАЈ

(9) - КЕРАМИЧКИ ПЛОЧКИ НА ЛЕПАК
- ХИДРОМАЛ ФЛЕКС
- МАЛТЕР
- ТЕРМО БЛОК д=25cm
- МАЛТЕР
- ХИДРОМАЛ ФЛЕКС
- КЕРАМИЧКИ ПЛОЧКИ НА ЛЕПАК

(10) - ГЛЕТ И МОЛЕРАЈ
- МАЛТЕР
- ТЕРМО БЛОК д=12cm
- МАЛТЕР
- ГЛЕТ И МОЛЕРАЈ

(11) - КЕРАМИЧКИ ПЛОЧКИ НА ЛЕПАК
- ХИДРОМАЛ ФЛЕКС
- МАЛТЕР
- ТЕРМО БЛОК д=12cm
- МАЛТЕР
- ГЛЕТ И МОЛЕРАЈ

(12) - КЕРАМИЧКИ ПЛОЧКИ НА ЛЕПАК
- ХИДРОМАЛ ФЛЕКС
- МАЛТЕР
- ТЕРМО БЛОК д=12cm
- МАЛТЕР
- ХИДРОМАЛ ФЛЕКС
- КЕРАМИЧКИ ПЛОЧКИ НА ЛЕПАК

(13) - ЗЕМЈА
- ТЕФТОНСКА - БОБИЧЕСТА ФОЛИЈА
- ПВЦ ФЛАГОН
- XPS ТЕРМОИЗОЛАЦИЈА 5CM
- А.Б. ПЛАТНО
- МАЛТЕР
- ГЛЕТ И МОЛЕРАЈ

(14) - ЗЕМЈА
- ТЕФТОНСКА - БОБИЧЕСТА ФОЛИЈА
- ПВЦ ФЛАГОН
- XPS ТЕРМОИЗОЛАЦИЈА 5CM
- А.Б. СТОЛБ
- МАЛТЕР
- ГЛЕТ И МОЛЕРАЈ

ЛЕГЕНДА			
ПРИЗЕМЈЕ			
Бр.	Просторија	ПОД	P=m²
1	ТРЕМ	мер. плочки	1.71
2	ВЕТРОБРАН	мер.плочки	13.44
3	ЦЕНТРАЛЕН ХОЛ	мер. плочки	153.80
4	СКАЛИ	мер. плочки	13.53
5	ЗЕЛЕНИЛО	земја/трева	5.94
6	ПОМОШНИ СКАЛИ	мер. плочки	15.73
7	ЛИФТ	/	3.39
8	ЛИФТ	/	2.63
Вкупна површина (нето)			210.17

АПАРТМАН 1			
Бр.	Просторија	ПОД	P=m²
1	ДНЕВНА, КУЈНА И ТРПЕЗАРИЈА	паркет	40.08
2	ХОДНИК	паркет	11.29
3	СПАЛНА СОБА 1	паркет	19.70
4	СПАЛНА СОБА 2	паркет	10.92
5	РАБОТНА СОБА	паркет	8.76
6	БАЊА 1	кер. плочки	3.64
7	ОСТАВА	кер. плочки	1.38
8	ТОАЛЕТ	кер. плочки	2.63
9	ТЕРАСА 1	кер. плочки	22.71
10	ТЕРАСА 2	кер. плочки	1.26
Вкупна површина (нето)			122.37

АПАРТМАН 2			
Бр.	Просторија	ПОД	P=m²
1	ДНЕВНА, КУЈНА И ТРПЕЗАРИЈА	паркет	24.61
2	СПАЛНА СОБА	паркет	12.67
3	УТИЛИТИ	кер. плочки	2.83
4	БАЊА	кер. плочки	3.55
5	ТЕРАСА	кер. плочки/ зеленило	6.05
Вкупна површина (нето)			49.71

АПАРТМАН 3			
Бр.	Просторија	ПОД	P=m²
1	ДНЕВНА, КУЈНА И ТРПЕЗАРИЈА	паркет	24.76
2	СПАЛНА СОБА	паркет	13.39
3	УТИЛИТИ	кер. плочки	2.90
4	БАЊА	кер. плочки	3.66
5	ТЕРАСА	кер. плочки/ зеленило	6.14
Вкупна површина (нето)			50.85

АПАРТМАН 4			
Бр.	Просторија	ПОД	P=m²
1	ХОДНИК	паркет	5.00
2	ДНЕВНА, КУЈНА И ТРПЕЗАРИЈА	паркет	25.21
3	СПАЛНА СОБА 1	паркет	10.00
4	СПАЛНА СОБА 2	паркет	13.75
5	БАЊА	кер. плочки	3.65
6	ТОАЛЕТ	кер. плочки	1.82
7	ТЕРАСА 1	кер. плочки	8.12
8	ТЕРАСА 2	зеленило	1.56
Вкупна површина (нето)			69.11

АПАРТМАН 5			
Бр.	Просторија	ПОД	P=m²
1	ДНЕВНА, КУЈНА И ТРПЕЗАРИЈА	паркет	39.96
2	ХОДНИК	паркет	11.29
3	СПАЛНА СОБА 1	паркет	19.83
4	СПАЛНА СОБА 2	паркет	10.92
5	РАБОТНА СОБА	паркет	8.76
6	БАЊА 1	кер. плочки	3.64
7	ОСТАВА	кер. плочки	1.38
8	ТОАЛЕТ	кер. плочки	2.63
9	ТЕРАСА 1	кер. плочки	22.77
10	ТЕРАСА 2	кер. плочки	1.26
Вкупна површина (нето)			122.44

АПАРТМАН 6			
Бр.	Просторија	ПОД	P=m²
1	ДНЕВНА, КУЈНА И ТРПЕЗАРИЈА	паркет	24.61
2	СПАЛНА СОБА	паркет	12.67
3	УТИЛИТИ	кер. плочки	2.83
4	БАЊА	кер. плочки	3.55
5	ТЕРАСА	кер. плочки/ зеленило	6.05
Вкупна површина (нето)			49.71

АПАРТМАН 7			
Бр.	Просторија	ПОД	P=m²
1	ДНЕВНА, КУЈНА И ТРПЕЗАРИЈА	паркет	24.77
2	СПАЛНА СОБА	паркет	13.39
3	УТИЛИТИ	кер. плочки	2.90
4	БАЊА	кер. плочки	3.66
5	ТЕРАСА	кер. плочки/ зеленило	6.15
Вкупна површина (нето)			50.87

АПАРТМАН 8			
Бр.	Просторија	ПОД	P=m²
1	ХОДНИК	паркет	5.00
2	ДНЕВНА, КУЈНА И ТРПЕЗАРИЈА	паркет	25.20
3	СПАЛНА СОБА 1	паркет	10.00
4	СПАЛНА СОБА 2	паркет	13.74
5	БАЊА	кер. плочки	3.65
6	ТОАЛЕТ	кер. плочки	1.80
7	ТЕРАСА 1	кер. плочки	8.15
8	ТЕРАСА 2	зеленило	1.57
Вкупна површина (нето)			69.11

АПАРТМАН 9			
Бр.	Просторија	ПОД	P=m²
1	ДНЕВНА, КУЈНА И ТРПЕЗАРИЈА	паркет	39.89
2	ХОДНИК	паркет	11.27
3	СПАЛНА СОБА 1	паркет	19.81
4	СПАЛНА СОБА 2	паркет	10.91
5	РАБОТНА СОБА	паркет	8.76
6	БАЊА 1	кер. плочки	3.64
7	ОСТАВА	кер. плочки	1.38
8	ТОАЛЕТ	кер. плочки	2.63
9	ТЕРАСА 1	кер. плочки	22.79
10	ТЕРАСА 2	кер. плочки	1.27
Вкупна површина (нето)			122.35

АПАРТМАН 10			
Бр.	Просторија	ПОД	P=m²
1	ДНЕВНА, КУЈНА И ТРПЕЗАРИЈА	паркет	24.61
2	СПАЛНА СОБА	паркет	12.67
3	УТИЛИТИ	кер. плочки	2.83
4	БАЊА	кер. плочки	3.55
5	ТЕРАСА	кер. плочки/ зеленило	6.07
Вкупна површина (нето)			49.73

АПАРТМАН 11			
Бр.	Просторија	ПОД	P=m²
1	ДНЕВНА, КУЈНА И ТРПЕЗАРИЈА	паркет	24.76
2	СПАЛНА СОБА	паркет	13.39
3	УТИЛИТИ	кер. плочки	2.90
4	БАЊА	кер. плочки	3.66
5	ТЕРАСА	кер. плочки/ зеленило	6.14
Вкупна површина (нето)			50.85

АПАРТМАН 12			
Бр.	Просторија	ПОД	P=m²
1	ДНЕВНА, КУЈНА И ТРПЕЗАРИЈА	паркет	23.57
2	СПАЛНА СОБА 1	паркет	18.35
3	БАЊА	кер. плочки	3.63
4	ТЕРАСА 1	кер. плочки	1.02
5	ТЕРАСА 2	зеленило	1.62
Вкупна површина (нето)			48.19

Вкупна површина (нето)	1065.46
Вкупна површина (бруто)	1219.70

ДООЕЛ АД ОХРИД

Булевар Туристичка бр.75
6000 Охрид
Македонија
□m□□□d□□rd□ □m□□□m лиценца П.017/Б

ИДЕЕН ПРОЕКТ **А**

Б5.1- ХОТЕЛСКИ КОМПЛЕКСИ
ГП 1.1 ДУП УЗ 17, УБ 17.4 /БЛОК 3/ ОХРИД
КП 5614/1, 6471/4, 5614/10, 6471/8 КО ОХРИД 4
Инвеститори□
ПЕ - ПУТС ДООЕЛ ОХРИД
ТАНАСОСКИ ТАНАС
ТАНАСОСКИ ГОКО
ТАНАСОСКИ ЈОВАН
ТАНАСОСКИ САШО

Цртеж□
ОСНОВА НА ПРИЗЕМЈЕ
БЛОК 3
/основа со мебел/

Архитект□**М-р Емилија Јанкоска Митановска**
Соработник□**Ангел Арнаудовски д.и.а**
Александра Бошнакоска Трпоска д.и.а.

Тех.број□ 49/20
Дата□ 14.10.2020
Размер□ **1:100**
30

ОПИС НА ЗИДОВИ:

(1) - ФАСАДЕН АБРИЗ д=2см
- ТЕРМОИЗОЛАЦИЈА д=10см
- ТЕРМО БЛОК д=20см
- МАЛТЕР
- ГЛЕТ И МОЛЕРАЈ

(2) - ФАСАДЕН АБРИЗ д=2см
- ТЕРМОИЗОЛАЦИЈА д=10см
- А.Б. СТОЛБ
-КОНТАКТ БЕТОН
- МАЛТЕР
- ГЛЕТ И МОЛЕРАЈ

(3) - ГЛЕТ И МОЛЕРАЈ
- МАЛТЕР
- ТЕРМО БЛОК д=25см
- ТЕРМОИЗОЛАЦИЈА д=5см
- "□□А□□" СИСТЕМ -ОПШИВКА
НА С□ ПРОФИЛИ, 50/50/0.6mm
- ГЛЕТ И МОЛЕРАЈ

(4) - КЕРАМИЧКИ ПЛОЧКИ НА ЛЕПАК
- ХИДРОМАЛ ФЛЕКС
- МАЛТЕР
- ТЕРМО БЛОК д=25см
- ТЕРМОИЗОЛАЦИЈА д=5см
- "□□А□□" СИСТЕМ -ОПШИВКА
НА С□ ПРОФИЛИ, 50/50/0.6mm
- ГЛЕТ И МОЛЕРАЈ

(5) - ГЛЕТ И МОЛЕРАЈ
- МАЛТЕР
-КОНТАКТ БЕТОН
- АБ КОНСТРУКЦИЈА
-КОНТАКТ БЕТОН
- МАЛТЕР
- ГЛЕТ И МОЛЕРАЈ

(6) - КЕРАМИЧКИ ПЛОЧКИ НА ЛЕПАК
- ХИДРОМАЛ ФЛЕКС
- МАЛТЕР
-КОНТАКТ БЕТОН
- АБ КОНСТРУКЦИЈА
-КОНТАКТ БЕТОН
- МАЛТЕР
- ГЛЕТ И МОЛЕРАЈ

(7) - ГЛЕТ И МОЛЕРАЈ
- МАЛТЕР
- ТЕРМО БЛОК д=25см
- МАЛТЕР
- ГЛЕТ И МОЛЕРАЈ

(8) - КЕРАМИЧКИ ПЛОЧКИ НА ЛЕПАК
- ХИДРОМАЛ ФЛЕКС
- МАЛТЕР
- ТЕРМО БЛОК д=25см
- МАЛТЕР
- ГЛЕТ И МОЛЕРАЈ

(9) - КЕРАМИЧКИ ПЛОЧКИ НА ЛЕПАК
- ХИДРОМАЛ ФЛЕКС
- МАЛТЕР
- ТЕРМО БЛОК д=25см
- МАЛТЕР
- ХИДРОМАЛ ФЛЕКС
- КЕРАМИЧКИ ПЛОЧКИ НА ЛЕПАК

(10) - ГЛЕТ И МОЛЕРАЈ
- МАЛТЕР
- ТЕРМО БЛОК д=12см
- МАЛТЕР
- ГЛЕТ И МОЛЕРАЈ

(11) - КЕРАМИЧКИ ПЛОЧКИ НА ЛЕПАК
- ХИДРОМАЛ ФЛЕКС
- МАЛТЕР
- ТЕРМО БЛОК д=12см
- МАЛТЕР
- ГЛЕТ И МОЛЕРАЈ

(12) - КЕРАМИЧКИ ПЛОЧКИ НА ЛЕПАК
- ХИДРОМАЛ ФЛЕКС
- МАЛТЕР
- ТЕРМО БЛОК д=12см
- МАЛТЕР
- ХИДРОМАЛ ФЛЕКС
- КЕРАМИЧКИ ПЛОЧКИ НА ЛЕПАК

(13) - ЗЕМЈА
- ТЕФТОНСКА - БОБИЧЕСТА ФОЛИЈА
- ПВЦ ФЛАГОН
- XP□ ТЕРМОИЗОЛАЦИЈА 5CM
- А.Б. ПЛАТНО
- МАЛТЕР
- ГЛЕТ И МОЛЕРАЈ

(14) - ЗЕМЈА
- ТЕФТОНСКА - БОБИЧЕСТА ФОЛИЈА
- ПВЦ ФЛАГОН
- XP□ ТЕРМОИЗОЛАЦИЈА 5CM
- А.Б. СТОЛБ
- МАЛТЕР
- ГЛЕТ И МОЛЕРАЈ

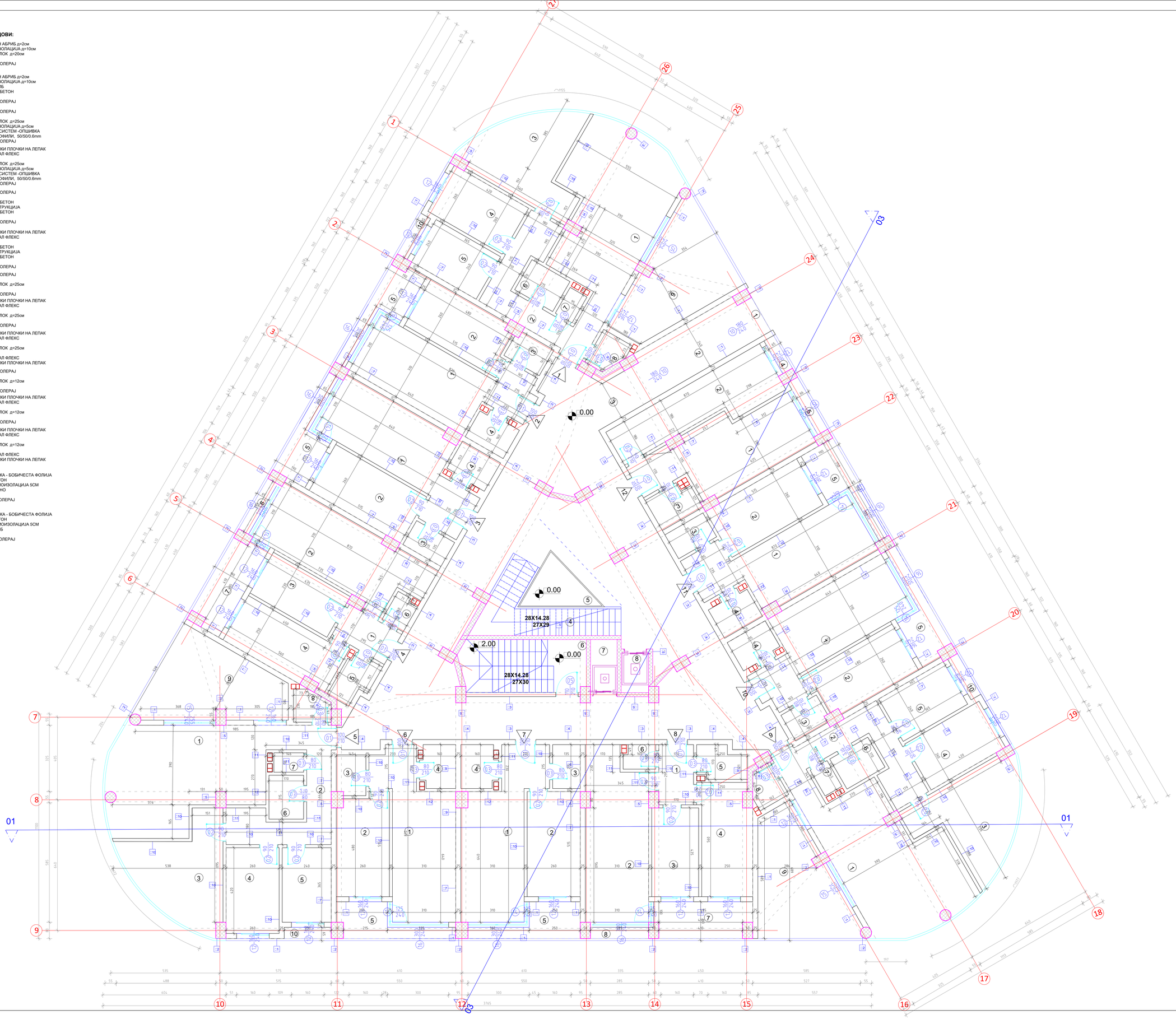

ЛЕГЕНДА
ПРИЗЕМЈЕ
Бр. Просторија
1 ТРЕМ
2 ВЕТРОБРАН
3 ЦЕНТРАЛЕН ХОЛ
4 СКАЛИ
5 ЗЕЛЕНИЛО
6 ПОМОШНИ СКАЛИ
7 ЛИФТ
8 ЛИФТ

АПАРТМАН 1	
Бр.	Просторија
1	ДНЕВНА, КУЈНА И ТРПЕЗАРИЈА
2	ХОДНИК
3	СПАЛНА СОБА 1
4	СПАЛНА СОБА 2
5	РАБОТНА СОБА
6	БАЊА 1
7	ТОАЛЕТ
8	ОСТАВА
9	ТЕРАСА 1
10	ТЕРАСА 2

АПАРТМАН 2	
Бр.	Просторија
1	ДНЕВНА, КУЈНА И ТРПЕЗАРИЈА
2	СПАЛНА СОБА
3	УТИЛИТИ
4	БАЊА
5	ТЕРАСА

АПАРТМАН 3	
Бр.	Просторија
1	ХОДНИК
2	ДНЕВНА, КУЈНА И ТРПЕЗАРИЈА
3	СПАЛНА СОБА
4	УТИЛИТИ
5	БАЊА
6	ТЕРАСА

АПАРТМАН 4	
Бр.	Просторија
1	ХОДНИК
2	ДНЕВНА, КУЈНА И ТРПЕЗАРИЈА
3	СПАЛНА СОБА 1
4	СПАЛНА СОБА 2
5	БАЊА
6	ТОАЛЕТ
7	ТЕРАСА

АПАРТМАН 5	
Бр.	Просторија
1	ДНЕВНА, КУЈНА И ТРПЕЗАРИЈА
2	ХОДНИК
3	СПАЛНА СОБА 1
4	СПАЛНА СОБА 2
5	РАБОТНА СОБА
6	БАЊА 1
7	ТОАЛЕТ
8	ОСТАВА
9	ТЕРАСА 1
10	ТЕРАСА 2

АПАРТМАН 6	
Бр.	Просторија
1	ДНЕВНА, КУЈНА И ТРПЕЗАРИЈА
2	СПАЛНА СОБА
3	УТИЛИТИ
4	БАЊА
5	ТЕРАСА

АПАРТМАН 7	
Бр.	Просторија
1	ХОДНИК
2	ДНЕВНА, КУЈНА И ТРПЕЗАРИЈА
3	СПАЛНА СОБА
4	УТИЛИТИ
5	БАЊА
6	ТЕРАСА

АПАРТМАН 8	
Бр.	Просторија
1	ХОДНИК
2	ДНЕВНА, КУЈНА И ТРПЕЗАРИЈА
3	СПАЛНА СОБА 1
4	СПАЛНА СОБА 2
5	БАЊА
6	ТОАЛЕТ
7	ТЕРАСА

АПАРТМАН 9	
Бр.	Просторија
1	ДНЕВНА, КУЈНА И ТРПЕЗАРИЈА
2	ХОДНИК
3	СПАЛНА СОБА 1
4	СПАЛНА СОБА 2
5	РАБОТНА СОБА
6	БАЊА 1
7	ТОАЛЕТ
8	ОСТАВА
9	ТЕРАСА 1
10	ТЕРАСА 2

АПАРТМАН 10	
Бр.	Просторија
1	ДНЕВНА, КУЈНА И ТРПЕЗАРИЈА
2	СПАЛНА СОБА
3	УТИЛИТИ
4	БАЊА
5	ТЕРАСА

АПАРТМАН 11	
Бр.	Просторија
1	ДНЕВНА, КУЈНА И ТРПЕЗАРИЈА
2	СПАЛНА СОБА
3	УТИЛИТИ
4	БАЊА
5	ТЕРАСА

АПАРТМАН 12	
Бр.	Просторија
1	ДНЕВНА, КУЈНА И ТРПЕЗАРИЈА
2	СПАЛНА СОБА
3	БАЊА
4	ТЕРАСА 1
5	ТЕРАСА 2

ДООЕЛ АД ОХРИД

Булевар Туристичка бр.75
6000 Охрид
Македонија
тел.: +389 (0) 46 262 300 лиценца П.0117/6

ИДЕЕН ПРОЕКТ **А**

Б5.1- ХОТЕЛСКИ КОМПЛЕКСИ
П1.1.2(П1.13.17, Ж 17.4, БЛОК 3) ОХРИД
КП 561/47, 647/14, 561/410, 647/18 КО ОХРИД 4

Инвеститор:
ПЕ - ПУЛО ДООЕЛ Охрид

ТАНАСОСКИ ТАНАС

ТАНАСОСКИ ГОКО

ТАНАСОСКИ ЛИЛИЧ

ТАНАСОСКИ САШО

Цртеж:
ОСНОВА НА ПРИЗЕМЈЕ
БЛОК 3
/ОСНОВА СО КОТИ/

Архитект: **Мр.д Емилија Јанеска Митаноска**
Соработник: **Ангел Арнаудовски д.и.а**
Александра Бошевска Трпоска д.и.а

Тек.бр.: 48/20	Размер: 1:50	31
Дата: 14.10.2020		

ОПИС НА ЗИДОВИ:

(1) - ФАСАДЕН АБРИЗ д=2cm
- ТЕРМОИЗОЛАЦИЈА д=10cm
- ТЕРМО БЛОК д=20cm
- МАЛТЕР
- ГЛЕТ И МОЛЕРАЈ

(2) - ФАСАДЕН АБРИЗ д=2cm
- ТЕРМОИЗОЛАЦИЈА д=10cm
- А.Б. СТОЛБ
-КОНТАКТ БЕТОН
- МАЛТЕР
- ГЛЕТ И МОЛЕРАЈ

(3) - ГЛЕТ И МОЛЕРАЈ
- МАЛТЕР
- ТЕРМО БЛОК д=25cm
- ТЕРМОИЗОЛАЦИЈА д=5cm
- "□□А□□" СИСТЕМ -ОПШИВКА НА С□ ПРОФИЛИ, 50/50/0.6mm
- ГЛЕТ И МОЛЕРАЈ

(4) - КЕРАМИЧКИ ПЛОЧКИ НА ЛЕПАК
- ХИДРОМАЛ ФЛЕКС
- МАЛТЕР
- ТЕРМО БЛОК д=25cm
- ТЕРМОИЗОЛАЦИЈА д=5cm
- "□□А□□" СИСТЕМ -ОПШИВКА НА С□ ПРОФИЛИ, 50/50/0.6mm
- ГЛЕТ И МОЛЕРАЈ

(5) - ГЛЕТ И МОЛЕРАЈ
- МАЛТЕР
-КОНТАКТ БЕТОН
- АБ КОНСТРУКЦИЈА
-КОНТАКТ БЕТОН
- МАЛТЕР
- ГЛЕТ И МОЛЕРАЈ

(6) - КЕРАМИЧКИ ПЛОЧКИ НА ЛЕПАК
- ХИДРОМАЛ ФЛЕКС
- МАЛТЕР
-КОНТАКТ БЕТОН
- АБ КОНСТРУКЦИЈА
-КОНТАКТ БЕТОН
- МАЛТЕР
- ГЛЕТ И МОЛЕРАЈ

(7) - ГЛЕТ И МОЛЕРАЈ
- МАЛТЕР
- ТЕРМО БЛОК д=25cm
- МАЛТЕР
- ГЛЕТ И МОЛЕРАЈ

(8) - КЕРАМИЧКИ ПЛОЧКИ НА ЛЕПАК
- ХИДРОМАЛ ФЛЕКС
- МАЛТЕР
- ТЕРМО БЛОК д=25cm
- МАЛТЕР
- ГЛЕТ И МОЛЕРАЈ

(9) - КЕРАМИЧКИ ПЛОЧКИ НА ЛЕПАК
- ХИДРОМАЛ ФЛЕКС
- МАЛТЕР
- ТЕРМО БЛОК д=25cm
- МАЛТЕР
- ХИДРОМАЛ ФЛЕКС
- КЕРАМИЧКИ ПЛОЧКИ НА ЛЕПАК

(10) - ГЛЕТ И МОЛЕРАЈ
- МАЛТЕР
- ТЕРМО БЛОК д=12cm
- МАЛТЕР
- ГЛЕТ И МОЛЕРАЈ

(11) - КЕРАМИЧКИ ПЛОЧКИ НА ЛЕПАК
- ХИДРОМАЛ ФЛЕКС
- МАЛТЕР
- ТЕРМО БЛОК д=12cm
- МАЛТЕР
- ГЛЕТ И МОЛЕРАЈ

(12) - КЕРАМИЧКИ ПЛОЧКИ НА ЛЕПАК
- ХИДРОМАЛ ФЛЕКС
- МАЛТЕР
- ТЕРМО БЛОК д=12cm
- МАЛТЕР
- ХИДРОМАЛ ФЛЕКС
- КЕРАМИЧКИ ПЛОЧКИ НА ЛЕПАК

(13) - ЗЕМЈА
- ТЕФТОНСКА - БОБИЧЕСТА ФОЛИЈА
- ПВЦ ФЛАГОН
- XPS ТЕРМОИЗОЛАЦИЈА 5CM
- А.Б. ПЛАТНО
- МАЛТЕР
- ГЛЕТ И МОЛЕРАЈ

(14) - ЗЕМЈА
- ТЕФТОНСКА - БОБИЧЕСТА ФОЛИЈА
- ПВЦ ФЛАГОН
- XPS ТЕРМОИЗОЛАЦИЈА 5CM
- А.Б. СТОЛБ
- МАЛТЕР
- ГЛЕТ И МОЛЕРАЈ

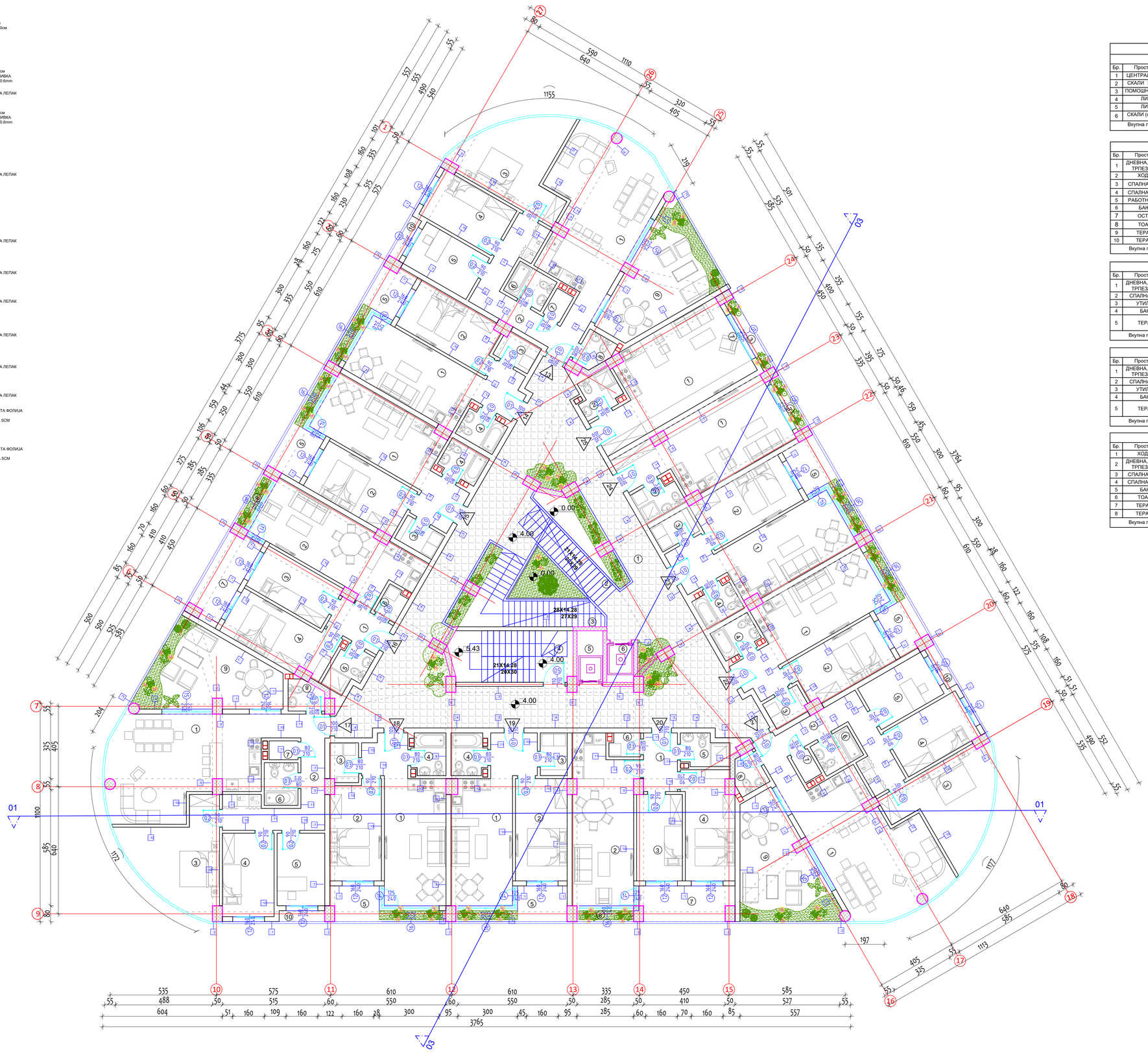

ЛЕГЕНДА			
1 КАТ			
Бр.	Просторија	ПОД	P=m²
1	ЦЕНТРАЛЕН ХОЛ	мер. плочки	137.70
2	СКАЛИ (од 1 кат)	мер. плочки	12.81
3	ПОМОШНИ СКАЛИ	мер. плочки	15.74
4	ЛИФТ	/	3.38
5	ЛИФТ	/	2.63
6	СКАЛИ (од 1 кат)	мер. плочки	7.53
Вкупна површина (нето)			179.79

АПАРТМАН 13			
Бр.	Просторија	ПОД	P=m²
1	ДНЕВНА, КУЈНА И ТРПЕЗАРИЈА	паркет	40.06
2	ХОДНИК	паркет	11.29
3	СПАЛНА СОБА 1	паркет	19.69
4	СПАЛНА СОБА 2	паркет	10.91
5	РАБОТНА СОБА	паркет	8.76
6	БАЊА 1	кер. плочки	3.64
7	ОСТАВА	кер. плочки	1.38
8	ТОАЛЕТ	кер. плочки	2.63
9	ТЕРАСА 1	кер. плочки	23.70
10	ТЕРАСА 2	кер. плочки	1.26
Вкупна површина (нето)			123.32

АПАРТМАН 14			
Бр.	Просторија	ПОД	P=m²
1	ДНЕВНА, КУЈНА И ТРПЕЗАРИЈА	паркет	24.61
2	СПАЛНА СОБА	паркет	12.67
3	УТИЛИТИ	кер. плочки	2.83
4	БАЊА	кер. плочки	3.55
5	ТЕРАСА	кер. плочки/ зеленило	6.05
Вкупна површина (нето)			49.71

АПАРТМАН 15			
Бр.	Просторија	ПОД	P=m²
1	ДНЕВНА, КУЈНА И ТРПЕЗАРИЈА	паркет	24.88
2	СПАЛНА СОБА	паркет	13.41
3	УТИЛИТИ	кер. плочки	2.90
4	БАЊА	кер. плочки	3.66
5	ТЕРАСА	кер. плочки/ зеленило	6.19
Вкупна површина (нето)			51.04

АПАРТМАН 16			
Бр.	Просторија	ПОД	P=m²
1	ХОДНИК	паркет	5.01
2	ДНЕВНА, КУЈНА И ТРПЕЗАРИЈА	паркет	25.21
3	СПАЛНА СОБА 1	паркет	10.00
4	СПАЛНА СОБА 2	паркет	13.75
5	БАЊА	кер. плочки	3.65
6	ТОАЛЕТ	кер. плочки	1.82
7	ТЕРАСА 1	кер. плочки	8.12
8	ТЕРАСА 2	зеленило	1.56
Вкупна површина (нето)			69.12

АПАРТМАН 17			
Бр.	Просторија	ПОД	P=m²
1	ДНЕВНА, КУЈНА И ТРПЕЗАРИЈА	паркет	39.96
2	ХОДНИК	паркет	11.29
3	СПАЛНА СОБА 1	паркет	19.73
4	СПАЛНА СОБА 2	паркет	10.91
5	РАБОТНА СОБА	паркет	8.76
6	БАЊА 1	кер. плочки	3.64
7	ОСТАВА	кер. плочки	1.38
8	ТОАЛЕТ	кер. плочки	2.63
9	ТЕРАСА 1	кер. плочки	22.77
10	ТЕРАСА 2	кер. плочки	1.26
Вкупна површина (нето)			122.33

АПАРТМАН 18			
Бр.	Просторија	ПОД	P=m²
1	ДНЕВНА, КУЈНА И ТРПЕЗАРИЈА	паркет	24.61
2	СПАЛНА СОБА	паркет	12.72
3	УТИЛИТИ	кер. плочки	2.83
4	БАЊА	кер. плочки	3.55
5	ТЕРАСА	кер. плочки/ зеленило	6.15
Вкупна површина (нето)			49.86

АПАРТМАН 19			
Бр.	Просторија	ПОД	P=m²
1	ДНЕВНА, КУЈНА И ТРПЕЗАРИЈА	паркет	24.76
2	СПАЛНА СОБА	паркет	13.39
3	УТИЛИТИ	кер. плочки	2.90
4	БАЊА	кер. плочки	3.66
5	ТЕРАСА	кер. плочки/ зеленило	6.21
Вкупна површина (нето)			50.92

АПАРТМАН 20			
Бр.	Просторија	ПОД	P=m²
1	ХОДНИК	паркет	5.01
2	ДНЕВНА, КУЈНА И ТРПЕЗАРИЈА	паркет	25.19
3	СПАЛНА СОБА 1	паркет	10.00
4	СПАЛНА СОБА 2	паркет	13.74
5	БАЊА	кер. плочки	3.63
6	ТОАЛЕТ	кер. плочки	1.80
7	ТЕРАСА 1	кер. плочки	8.15
8	ТЕРАСА 2	зеленило	1.51
Вкупна површина (нето)			69.03

АПАРТМАН 21			
Бр.	Просторија	ПОД	P=m²
1	ДНЕВНА, КУЈНА И ТРПЕЗАРИЈА	паркет	39.89
2	ХОДНИК	паркет	11.29
3	СПАЛНА СОБА 1	паркет	19.81
4	СПАЛНА СОБА 2	паркет	10.91
5	РАБОТНА СОБА	паркет	8.76
6	БАЊА 1	кер. плочки	3.64
7	ОСТАВА	кер. плочки	1.38
8	ТОАЛЕТ	кер. плочки	2.63
9	ТЕРАСА 1	кер. плочки	22.79
10	ТЕРАСА 2	кер. плочки	1.26
Вкупна површина (нето)			122.36

АПАРТМАН 22			
Бр.	Просторија	ПОД	P=m²
1	ДНЕВНА, КУЈНА И ТРПЕЗАРИЈА	паркет	24.61
2	СПАЛНА СОБА	паркет	12.67
3	УТИЛИТИ	кер. плочки	2.83
4	БАЊА	кер. плочки	3.55
5	ТЕРАСА	кер. плочки/ зеленило	6.07
Вкупна површина (нето)			49.73

АПАРТМАН 23			
Бр.	Просторија	ПОД	P=m²
1	ДНЕВНА, КУЈНА И ТРПЕЗАРИЈА	паркет	24.76
2	СПАЛНА СОБА	паркет	13.39
3	УТИЛИТИ	кер. плочки	2.90
4	БАЊА	кер. плочки	3.66
5	ТЕРАСА	кер. плочки/ зеленило	6.14
Вкупна површина (нето)			50.85

АПАРТМАН 24			
Бр.	Просторија	ПОД	P=m²
1	ДНЕВНА, КУЈНА И ТРПЕЗАРИЈА	паркет	27.05
3	БАЊА	кер. плочки	3.63
4	ТЕРАСА	кер. плочки	1.62
Вкупна површина (нето)			32.30

АПАРТМАН 25			
Бр.	Просторија	ПОД	P=m²
1	ДНЕВНА, КУЈНА И ТРПЕЗАРИЈА	паркет	30.81
3	БАЊА	кер. плочки	3.72
4	ТЕРАСА	кер. плочки	2.11
Вкупна површина (нето)			36.64

Вкупна површина (нето)	1057.00
Вкупна површина (бруто)	1219.70

ДООЕЛ АД ОХРИД

Булевар Туристичка бр.75
6000 Охрид
Македонија
□-m□□□□□d□□rd□□m□□□□m
лиценца П.017/Б

ИДЕЕН ПРОЕКТ **A**

Б5.1- ХОТЕЛСКИ КОМПЛЕКСИ
ГП 1.1 ДУП УЗ 17, УБ 17.4 /БЛОК 3/ ОХРИД
КП 5614/1, 6471/4, 5614/10, 6471/8 КО ОХРИД 4
Инвеститори□
ПЕ - ПУЛС ДООЕЛ ОХРИД
ТАНАСОСКИ ТАНАС
ТАНАСОСКИ ГОКО
ТАНАСОСКИ ЈОВАН
ТАНАСОСКИ САШО

Цртеж□
ОСНОВА НА 1 КАТ
БЛОК 3
/основа со мебел/

Архитект□**М-р Емилија Јанкоска Митановска**
Соработник□**Ангел Арнаудовски д.и.а**
Александра Бошкакоска Трпоска д.и.а.

Тех.број□ 49/20
Дата□ 14.10.2020
Размер□ **1:100**
32

ОПИС НА ѕидови:

1 - ФАСАДЕН АБРИЗ д=2см
- ТЕРМОИЗОЛАЦИЈА д=10см
- ТЕРМО БЛОК д=20см
- МАЛТЕР
- ГЛЕТ И МОЛЕРАЈ

2 - ФАСАДЕН АБРИЗ д=2см
- ТЕРМОИЗОЛАЦИЈА д=10см
- А.Б. СТОЛБ
-КОНТАКТ БЕТОН
- МАЛТЕР
- ГЛЕТ И МОЛЕРАЈ

3 - ГЛЕТ И МОЛЕРАЈ
- МАЛТЕР
- ТЕРМО БЛОК д=25см
- ТЕРМОИЗОЛАЦИЈА д=5см
- "□□А□□" СИСТЕМ -ОПШИВКА НА С□ ПРОФИЛИ, 50/50/0.6mm
- ГЛЕТ И МОЛЕРАЈ

4 - КЕРАМИЧКИ ПЛОЧКИ НА ЛЕПАК
- ХИДРОМАЛ ФЛЕКС
- МАЛТЕР
- ТЕРМО БЛОК д=25см
- ТЕРМОИЗОЛАЦИЈА д=5см
- "□□А□□" СИСТЕМ -ОПШИВКА НА С□ ПРОФИЛИ, 50/50/0.6mm
- ГЛЕТ И МОЛЕРАЈ

5 - ГЛЕТ И МОЛЕРАЈ
- МАЛТЕР
-КОНТАКТ БЕТОН
- АБ КОНСТРУКЦИЈА
-КОНТАКТ БЕТОН
- МАЛТЕР
- ГЛЕТ И МОЛЕРАЈ

6 - КЕРАМИЧКИ ПЛОЧКИ НА ЛЕПАК
- ХИДРОМАЛ ФЛЕКС
- МАЛТЕР
-КОНТАКТ БЕТОН
- АБ КОНСТРУКЦИЈА
-КОНТАКТ БЕТОН
- МАЛТЕР
- ГЛЕТ И МОЛЕРАЈ

7 - ГЛЕТ И МОЛЕРАЈ
- МАЛТЕР
- ТЕРМО БЛОК д=25см
- МАЛТЕР
- ГЛЕТ И МОЛЕРАЈ

8 - КЕРАМИЧКИ ПЛОЧКИ НА ЛЕПАК
- ХИДРОМАЛ ФЛЕКС
- МАЛТЕР
- ТЕРМО БЛОК д=25см
- МАЛТЕР
- ГЛЕТ И МОЛЕРАЈ

9 - КЕРАМИЧКИ ПЛОЧКИ НА ЛЕПАК
- ХИДРОМАЛ ФЛЕКС
- МАЛТЕР
- ТЕРМО БЛОК д=25см
- МАЛТЕР
- ХИДРОМАЛ ФЛЕКС
- КЕРАМИЧКИ ПЛОЧКИ НА ЛЕПАК

10 - ГЛЕТ И МОЛЕРАЈ
- МАЛТЕР
- ТЕРМО БЛОК д=12см
- МАЛТЕР
- ГЛЕТ И МОЛЕРАЈ

11 - КЕРАМИЧКИ ПЛОЧКИ НА ЛЕПАК
- ХИДРОМАЛ ФЛЕКС
- МАЛТЕР
- ТЕРМО БЛОК д=12см
- МАЛТЕР
- ГЛЕТ И МОЛЕРАЈ

12 - КЕРАМИЧКИ ПЛОЧКИ НА ЛЕПАК
- ХИДРОМАЛ ФЛЕКС
- МАЛТЕР
- ТЕРМО БЛОК д=12см
- МАЛТЕР
- ХИДРОМАЛ ФЛЕКС
- КЕРАМИЧКИ ПЛОЧКИ НА ЛЕПАК

13 - ЗЕМЈА
- ТЕФТОНСКА - БОБИЧЕСТА ФОЛИЈА
- ПВЦ ФЛАГОН
- XPS - ТЕРМОИЗОЛАЦИЈА 5CM
- А.Б. ПЛАТНО
- МАЛТЕР
- ГЛЕТ И МОЛЕРАЈ

14 - ЗЕМЈА
- ТЕФТОНСКА - БОБИЧЕСТА ФОЛИЈА
- ПВЦ ФЛАГОН
- XPS - ТЕРМОИЗОЛАЦИЈА 5CM
- А.Б. СТОЛБ
- МАЛТЕР
- ГЛЕТ И МОЛЕРАЈ

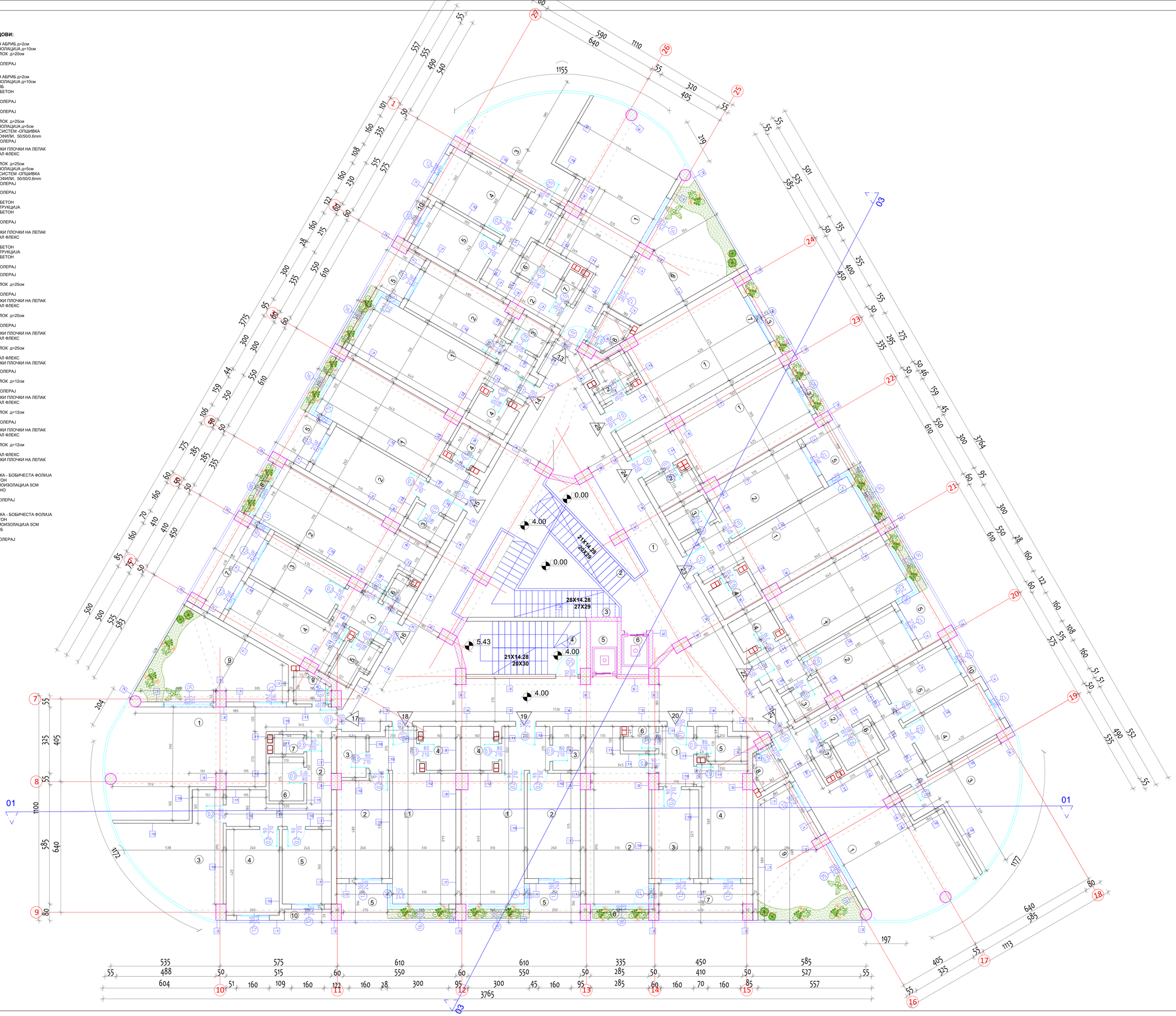

ЛЕГЕНДА

1.КАТ

Бр	Просторија
1	ЦЕНТРАЛЕН ХОЛ
2	СКАЛИ (од 1 кат)
3	ПОМОШНИ СКАЛИ
4	ЛИФТ
5	ЛИФТ
6	СКАЛИ (од 1 кат)

АПАРТМАН 13

Бр	Просторија
1	ДНЕВНА, КУЈНА И ТРПЕЗАРИЈА
2	ХОДНИК
3	СПАЛНА СОБА 1
4	СПАЛНА СОБА 2
5	РАБОТНА СОБА
6	БАЊА 1
7	ТОАЛЕТ
8	ОСТАВА
9	ТЕРАСА 1
10	ТЕРАСА 2

АПАРТМАН 14

Бр	Просторија
1	ДНЕВНА, КУЈНА И ТРПЕЗАРИЈА
2	СПАЛНА СОБА
3	УТИЛИТИ
4	БАЊА
5	ТЕРАСА

АПАРТМАН 15

Бр	Просторија
1	ХОДНИК
2	ДНЕВНА, КУЈНА И ТРПЕЗАРИЈА
3	СПАЛНА СОБА
4	УТИЛИТИ
5	БАЊА
6	ТЕРАСА

АПАРТМАН 16

Бр	Просторија
1	ХОДНИК
2	ДНЕВНА, КУЈНА И ТРПЕЗАРИЈА
3	СПАЛНА СОБА 1
4	СПАЛНА СОБА 2
5	БАЊА
6	ТОАЛЕТ
7	ТЕРАСА

АПАРТМАН 17

Бр	Просторија
1	ДНЕВНА, КУЈНА И ТРПЕЗАРИЈА
2	ХОДНИК
3	СПАЛНА СОБА 1
4	СПАЛНА СОБА 2
5	РАБОТНА СОБА
6	БАЊА 1
7	ТОАЛЕТ
8	ОСТАВА
9	ТЕРАСА 1
10	ТЕРАСА 2

АПАРТМАН 18

Бр	Просторија
1	ДНЕВНА, КУЈНА И ТРПЕЗАРИЈА
2	СПАЛНА СОБА
3	УТИЛИТИ
4	БАЊА
5	ТЕРАСА

АПАРТМАН 19

Бр	Просторија
1	ХОДНИК
2	ДНЕВНА, КУЈНА И ТРПЕЗАРИЈА
3	СПАЛНА СОБА
4	УТИЛИТИ
5	БАЊА
6	ТЕРАСА

АПАРТМАН 20

Бр	Просторија
1	ХОДНИК
2	ДНЕВНА, КУЈНА И ТРПЕЗАРИЈА
3	СПАЛНА СОБА 1
4	СПАЛНА СОБА 2
5	БАЊА
6	ТОАЛЕТ
7	ТЕРАСА

АПАРТМАН 21

Бр	Просторија
1	ДНЕВНА, КУЈНА И ТРПЕЗАРИЈА
2	ХОДНИК
3	СПАЛНА СОБА 1
4	СПАЛНА СОБА 2
5	РАБОТНА СОБА
6	БАЊА 1
7	ТОАЛЕТ
8	ОСТАВА
9	ТЕРАСА 1
10	ТЕРАСА 2

АПАРТМАН 22

Бр	Просторија
1	ДНЕВНА, КУЈНА И ТРПЕЗАРИЈА
2	СПАЛНА СОБА
3	УТИЛИТИ
4	БАЊА
5	ТЕРАСА

АПАРТМАН 23

Бр	Просторија
1	ДНЕВНА, КУЈНА И ТРПЕЗАРИЈА
2	СПАЛНА СОБА
3	УТИЛИТИ
4	БАЊА
5	ТЕРАСА

АПАРТМАН 24

Бр	Просторија
1	ДНЕВНА, КУЈНА И ТРПЕЗАРИЈА
2	БАЊА
3	ТЕРАСА

АПАРТМАН 25

Бр	Просторија
1	ДНЕВНА, КУЈНА И ТРПЕЗАРИЈА
2	БАЊА
3	ТЕРАСА

ДООЕЛ АД ОХРИД

Булевар Туристичка бр.75
6000 Охрид
Македонија
☎/Fax: ☎ / 8 : ✉: ☐☐☐m

лиценца П.01716

ИДЕЕН ПРОЕКТ **А**

Б5.1- ХОТЕЛСКИ КОМПЛЕКСИ
ГП 1.1 ДЕЛ ПО 17, 18; 17-А БЛОК 3 - ОХРИД
КП 5614/1, 6471/4, 5614/10, 6471/8 КО ОХРИД 4

Инвеститор:
ГАЛАКОСИ - ДООЕЛ Охрид
ГАЛАКОСИ ТАНАС
ГАЛАКОСИ ГОКО
ГАЛАКОСИ ЈОВАН
ГАЛАКОСИ САШО

ОСНОВА НА 1 КАТ
БЛОК 3
/основа со коти/

Архитект: **М-р Емилија Јанковска Митановска**
Соработник: **Антон Арнудовски - д.и.а**
Александра Бошнаковска Трпоска д.и.а.

Тех.број.: 49/20
Дата: 14.10.2020

Размер: **1:50**

33

ОПИС НА ЗИДОВИ:

(-1) - ФАСАДЕН АБРИЗ д=2cm
- ТЕРМОИЗОЛАЦИЈА д=10cm
- ТЕРМО БЛОК д=20cm
- МАЛТЕР
- ГЛЕТ И МОЛЕРАЈ

(-2) - ФАСАДЕН АБРИЗ д=2cm
- ТЕРМОИЗОЛАЦИЈА д=10cm
- А.Б. СТОЛБ
-КОНТАКТ БЕТОН
- МАЛТЕР
- ГЛЕТ И МОЛЕРАЈ

(-3) - ГЛЕТ И МОЛЕРАЈ
- МАЛТЕР
- ТЕРМО БЛОК д=25cm
- ТЕРМОИЗОЛАЦИЈА д=5cm
- "□□А□□" СИСТЕМ -ОПШИВКА НА С□ ПРОФИЛИ, 50/50/0.6mm
- ГЛЕТ И МОЛЕРАЈ

(-4) - КЕРАМИЧКИ ПЛОЧКИ НА ЛЕПАК
- ХИДРОМАЛ ФЛЕКС
- МАЛТЕР
- ТЕРМО БЛОК д=25cm
- ТЕРМОИЗОЛАЦИЈА д=5cm
- "□□А□□" СИСТЕМ -ОПШИВКА НА С□ ПРОФИЛИ, 50/50/0.6mm
- ГЛЕТ И МОЛЕРАЈ

(-5) - ГЛЕТ И МОЛЕРАЈ
- МАЛТЕР
-КОНТАКТ БЕТОН
- АБ-КОНСТРУКЦИЈА
-КОНТАКТ БЕТОН
- МАЛТЕР
- ГЛЕТ И МОЛЕРАЈ

(-6) - КЕРАМИЧКИ ПЛОЧКИ НА ЛЕПАК
- ХИДРОМАЛ ФЛЕКС
- МАЛТЕР
-КОНТАКТ БЕТОН
- АБ-КОНСТРУКЦИЈА
-КОНТАКТ БЕТОН
- МАЛТЕР
- ГЛЕТ И МОЛЕРАЈ

(-7) - ГЛЕТ И МОЛЕРАЈ
- МАЛТЕР
- ТЕРМО БЛОК д=25cm
- МАЛТЕР
- ГЛЕТ И МОЛЕРАЈ

(-8) - КЕРАМИЧКИ ПЛОЧКИ НА ЛЕПАК
- ХИДРОМАЛ ФЛЕКС
- МАЛТЕР
- ТЕРМО БЛОК д=25cm
- МАЛТЕР
- ГЛЕТ И МОЛЕРАЈ

(-9) - КЕРАМИЧКИ ПЛОЧКИ НА ЛЕПАК
- ХИДРОМАЛ ФЛЕКС
- МАЛТЕР
- ТЕРМО БЛОК д=25cm
- МАЛТЕР
- ХИДРОМАЛ ФЛЕКС
- КЕРАМИЧКИ ПЛОЧКИ НА ЛЕПАК

(-10) - ГЛЕТ И МОЛЕРАЈ
- МАЛТЕР
- ТЕРМО БЛОК д=12cm
- МАЛТЕР
- ГЛЕТ И МОЛЕРАЈ

(-11) - КЕРАМИЧКИ ПЛОЧКИ НА ЛЕПАК
- ХИДРОМАЛ ФЛЕКС
- МАЛТЕР
- ТЕРМО БЛОК д=12cm
- МАЛТЕР
- ГЛЕТ И МОЛЕРАЈ

(-12) - КЕРАМИЧКИ ПЛОЧКИ НА ЛЕПАК
- ХИДРОМАЛ ФЛЕКС
- МАЛТЕР
- ТЕРМО БЛОК д=12cm
- МАЛТЕР
- ХИДРОМАЛ ФЛЕКС
- КЕРАМИЧКИ ПЛОЧКИ НА ЛЕПАК

(-13) - ЗЕМЈА
- ТЕФТОНСКА - БОБИЧЕСТА ФОЛИЈА
- ПВЦ ФЛАГОН
- XPS ТЕРМОИЗОЛАЦИЈА 5CM
- А.Б. ПЛАТНО
- МАЛТЕР
- ГЛЕТ И МОЛЕРАЈ

(-14) - ЗЕМЈА
- ТЕФТОНСКА - БОБИЧЕСТА ФОЛИЈА
- ПВЦ ФЛАГОН
- XPS ТЕРМОИЗОЛАЦИЈА 5CM
- А.Б. СТОЛБ
- МАЛТЕР
- ГЛЕТ И МОЛЕРАЈ

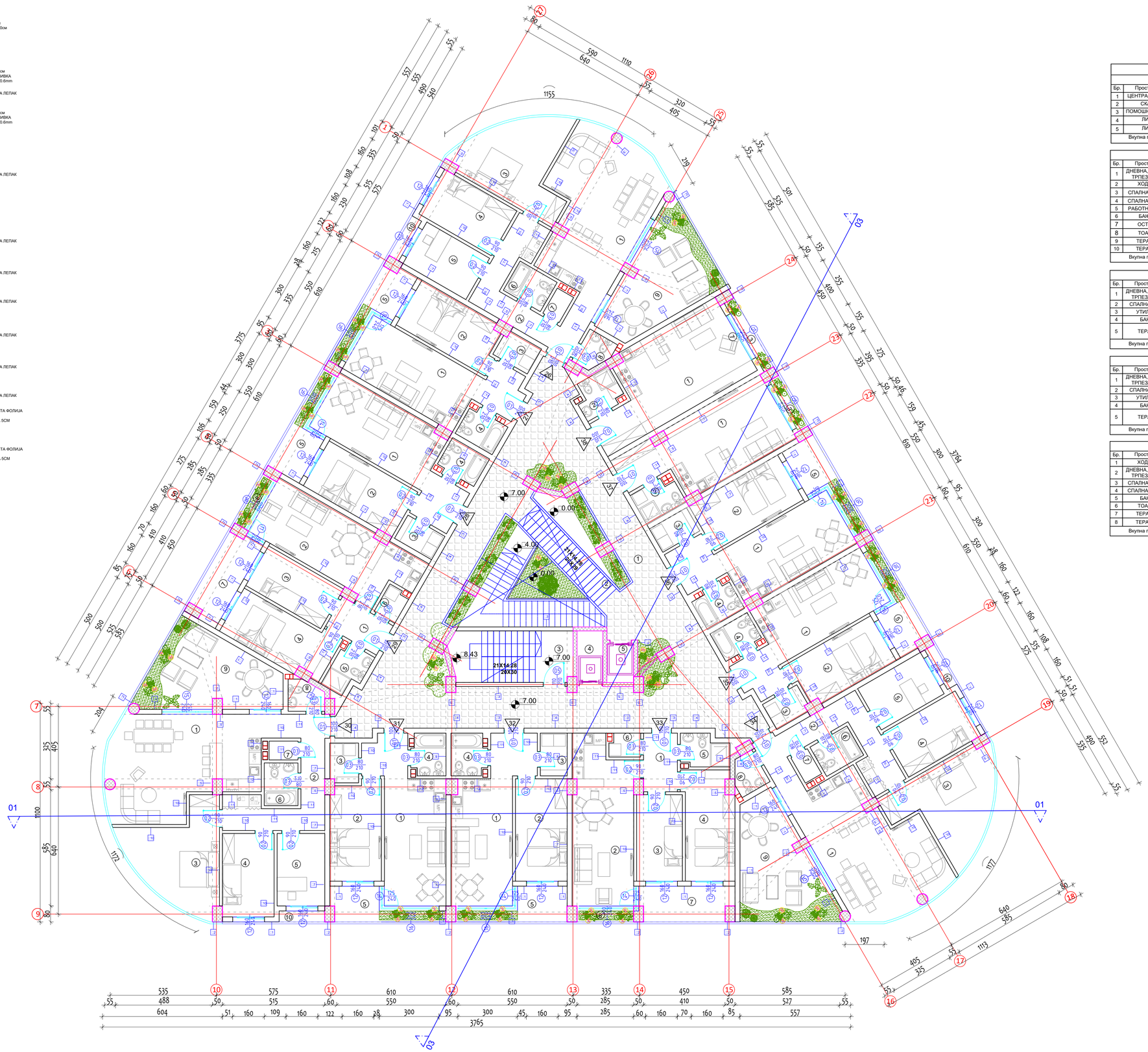

ЛЕГЕНДА			
2 КАТ			
Бр.	Просторија	ПОД	P=m²
1	ЦЕНТРАЛЕН ХОЛ	мер. плочки	134.36
2	СКАЛИ	мер. плочки	7.53
3	ПОМОШНИ СКАЛИ	мер. плочки	15.74
4	ЛИФТ	/	3.38
5	ЛИФТ	/	2.63
Вкупна површина (нето)			163.64

АПАРТМАН 26			
Бр.	Просторија	ПОД	P=m²
1	ДНЕВНА, КУЈНА И ТРПЕЗАРИЈА	паркет	40.06
2	ХОДНИК	паркет	11.29
3	СПАЛНА СОБА 1	паркет	19.69
4	СПАЛНА СОБА 2	паркет	10.91
5	РАБОТНА СОБА	паркет	8.76
6	БАЊА 1	кер. плочки	3.64
7	ОСТАВА	кер. плочки	1.38
8	ТОАЛЕТ	кер. плочки	2.63
9	ТЕРАСА 1	кер. плочки	23.70
10	ТЕРАСА 2	кер. плочки	1.26
Вкупна површина (нето)			123.32

АПАРТМАН 27			
Бр.	Просторија	ПОД	P=m²
1	ДНЕВНА, КУЈНА И ТРПЕЗАРИЈА	паркет	24.61
2	СПАЛНА СОБА	паркет	12.67
3	УТИЛИТИ	кер. плочки	2.83
4	БАЊА	кер. плочки	3.55
5	ТЕРАСА	кер. плочки/ зеленило	6.05
Вкупна површина (нето)			49.71

АПАРТМАН 28			
Бр.	Просторија	ПОД	P=m²
1	ДНЕВНА, КУЈНА И ТРПЕЗАРИЈА	паркет	24.88
2	СПАЛНА СОБА	паркет	13.41
3	УТИЛИТИ	кер. плочки	2.90
4	БАЊА	кер. плочки	3.66
5	ТЕРАСА	кер. плочки/ зеленило	6.19
Вкупна површина (нето)			51.04

АПАРТМАН 29			
Бр.	Просторија	ПОД	P=m²
1	ХОДНИК	паркет	5.01
2	ДНЕВНА, КУЈНА И ТРПЕЗАРИЈА	паркет	25.21
3	СПАЛНА СОБА 1	паркет	10.00
4	СПАЛНА СОБА 2	паркет	13.75
5	БАЊА	кер. плочки	3.65
6	ТОАЛЕТ	кер. плочки	1.82
7	ТЕРАСА 1	кер. плочки	8.12
8	ТЕРАСА 2	зеленило	1.56
Вкупна површина (нето)			69.12

АПАРТМАН 30			
Бр.	Просторија	ПОД	P=m²
1	ДНЕВНА, КУЈНА И ТРПЕЗАРИЈА	паркет	39.96
2	ХОДНИК	паркет	11.29
3	СПАЛНА СОБА 1	паркет	19.73
4	СПАЛНА СОБА 2	паркет	10.91
5	РАБОТНА СОБА	паркет	8.76
6	БАЊА 1	кер. плочки	3.64
7	ОСТАВА	кер. плочки	1.38
8	ТОАЛЕТ	кер. плочки	2.63
9	ТЕРАСА 1	кер. плочки	22.77
10	ТЕРАСА 2	кер. плочки	1.26
Вкупна површина (нето)			122.33

АПАРТМАН 31			
Бр.	Просторија	ПОД	P=m²
1	ДНЕВНА, КУЈНА И ТРПЕЗАРИЈА	паркет	24.61
2	СПАЛНА СОБА	паркет	12.72
3	УТИЛИТИ	кер. плочки	2.83
4	БАЊА	кер. плочки	3.55
5	ТЕРАСА	кер. плочки/ зеленило	6.15
Вкупна површина (нето)			49.86

АПАРТМАН 32			
Бр.	Просторија	ПОД	P=m²
1	ДНЕВНА, КУЈНА И ТРПЕЗАРИЈА	паркет	24.76
2	СПАЛНА СОБА	паркет	13.39
3	УТИЛИТИ	кер. плочки	2.90
4	БАЊА	кер. плочки	3.66
5	ТЕРАСА	кер. плочки/ зеленило	6.21
Вкупна површина (нето)			50.92

АПАРТМАН 33			
Бр.	Просторија	ПОД	P=m²
1	ХОДНИК	паркет	5.01
2	ДНЕВНА, КУЈНА И ТРПЕЗАРИЈА	паркет	25.19
3	СПАЛНА СОБА 1	паркет	10.00
4	СПАЛНА СОБА 2	паркет	13.74
5	БАЊА	кер. плочки	3.63
6	ТОАЛЕТ	кер. плочки	1.80
7	ТЕРАСА 1	кер. плочки	8.15
8	ТЕРАСА 2	зеленило	1.51
Вкупна површина (нето)			69.03

АПАРТМАН 34			
Бр.	Просторија	ПОД	P=m²
1	ДНЕВНА, КУЈНА И ТРПЕЗАРИЈА	паркет	39.89
2	ХОДНИК	паркет	11.29
3	СПАЛНА СОБА 1	паркет	19.81
4	СПАЛНА СОБА 2	паркет	10.91
5	РАБОТНА СОБА	паркет	8.76
6	БАЊА 1	кер. плочки	3.64
7	ОСТАВА	кер. плочки	1.38
8	ТОАЛЕТ	кер. плочки	2.63
9	ТЕРАСА 1	кер. плочки	22.79
10	ТЕРАСА 2	кер. плочки	1.26
Вкупна површина (нето)			122.36

АПАРТМАН 35			
Бр.	Просторија	ПОД	P=m²
1	ДНЕВНА, КУЈНА И ТРПЕЗАРИЈА	паркет	24.61
2	СПАЛНА СОБА	паркет	12.67
3	УТИЛИТИ	кер. плочки	2.83
4	БАЊА	кер. плочки	3.55
5	ТЕРАСА	кер. плочки/ зеленило	6.07
Вкупна површина (нето)			49.73

АПАРТМАН 36			
Бр.	Просторија	ПОД	P=m²
1	ДНЕВНА, КУЈНА И ТРПЕЗАРИЈА	паркет	24.76
2	СПАЛНА СОБА	паркет	13.39
3	УТИЛИТИ	кер. плочки	2.90
4	БАЊА	кер. плочки	3.66
5	ТЕРАСА	кер. плочки/ зеленило	6.14
Вкупна површина (нето)			50.85

АПАРТМАН 37			
Бр.	Просторија	ПОД	P=m²
1	ДНЕВНА, КУЈНА И ТРПЕЗАРИЈА	паркет	27.05
3	БАЊА	кер. плочки	3.63
4	ТЕРАСА	кер. плочки	1.62
Вкупна површина (нето)			32.30

АПАРТМАН 38			
Бр.	Просторија	ПОД	P=m²
1	ДНЕВНА, КУЈНА И ТРПЕЗАРИЈА	паркет	30.81
3	БАЊА	кер. плочки	3.72
4	ТЕРАСА	кер. плочки	2.11
Вкупна површина (нето)			36.64

Вкупна површина (нето)	1040.85
Вкупна површина (бруто)	1219.70

ДООЕЛ АД ОХРИД

Булевар Туристичка бр.75
6000 Охрид
Македонија
□-m□□□d□□rd□ □m□□□m лиценца П.017/Б

ИДЕЕН ПРОЕКТ **A**

Б5.1- ХОТЕЛСКИ КОМПЛЕКСИ

ГП 1.1 ДУП УЗ 17, УБ 17.4 /БЛОК 3/ ОХРИД
КП 5614/1, 6471/4, 5614/10, 6471/8 КО ОХРИД 4

Инвеститори□
ПЕ - ПУЛС ДООЕЛ ОХРИД
ТАНАСОСКИ ТАНАС
ТАНАСОСКИ ГОКО
ТАНАСОСКИ ЈОВАН
ТАНАСОСКИ САШО

Цртеж□
ОСНОВА НА 2 КАТ
БЛОК 3
/основа со мебел/

Архитект□**М-р Емилија Јанкоска Митановска**
Соработник□**Ангел Арнаудовски д.и.а**
Александра Бошнакоска Трпоска д.и.а.

Тех.број□ 49/20	Размер□	34
Дата□ 14.10.2020	**1:100**	

ОПИС НА ЗИДОВИ:

1 - ФАСАДЕН АБРИЗ д=2см
- ТЕРМОИЗОЛАЦИЈА д=10см
- ТЕРМО БЛОК д=20см
- МАЛТЕР
- ГЛЕТ И МОЛЕРАЈ

2 - ФАСАДЕН АБРИЗ д=2см
- ТЕРМОИЗОЛАЦИЈА д=10см
- А.Б. СТОЛБ
-КОНТАКТ БЕТОН
- МАЛТЕР
- ГЛЕТ И МОЛЕРАЈ

3 - ГЛЕТ И МОЛЕРАЈ
- МАЛТЕР
- ТЕРМО БЛОК д=25см
- ТЕРМОИЗОЛАЦИЈА д=5см
- "□□А□□" СИСТЕМ -ОПШИВКА НА С□ ПРОФИЛИ, 50/50/0.6mm
- ГЛЕТ И МОЛЕРАЈ

4 - КЕРАМИЧКИ ПЛОЧКИ НА ЛЕПАК
- ХИДРОМАЛ ФЛЕКС
- МАЛТЕР
- ТЕРМО БЛОК д=25см
- ТЕРМОИЗОЛАЦИЈА д=5см
- "□□А□□" СИСТЕМ -ОПШИВКА НА С□ ПРОФИЛИ, 50/50/0.6mm
- ГЛЕТ И МОЛЕРАЈ

5 - ГЛЕТ И МОЛЕРАЈ
- МАЛТЕР
-КОНТАКТ БЕТОН
- АБ КОНСТРУКЦИЈА
-КОНТАКТ БЕТОН
- МАЛТЕР
- ГЛЕТ И МОЛЕРАЈ

6 - КЕРАМИЧКИ ПЛОЧКИ НА ЛЕПАК
- ХИДРОМАЛ ФЛЕКС
- МАЛТЕР
-КОНТАКТ БЕТОН
- АБ КОНСТРУКЦИЈА
-КОНТАКТ БЕТОН
- МАЛТЕР
- ГЛЕТ И МОЛЕРАЈ

7 - ГЛЕТ И МОЛЕРАЈ
- МАЛТЕР
- ТЕРМО БЛОК д=25см
- МАЛТЕР
- ГЛЕТ И МОЛЕРАЈ

8 - КЕРАМИЧКИ ПЛОЧКИ НА ЛЕПАК
- ХИДРОМАЛ ФЛЕКС
- МАЛТЕР
- ТЕРМО БЛОК д=25см
- МАЛТЕР
- ГЛЕТ И МОЛЕРАЈ

9 - КЕРАМИЧКИ ПЛОЧКИ НА ЛЕПАК
- ХИДРОМАЛ ФЛЕКС
- МАЛТЕР
- ТЕРМО БЛОК д=25см
- МАЛТЕР
- ХИДРОМАЛ ФЛЕКС
- КЕРАМИЧКИ ПЛОЧКИ НА ЛЕПАК

10 - ГЛЕТ И МОЛЕРАЈ
- МАЛТЕР
- ТЕРМО БЛОК д=12см
- МАЛТЕР
- ГЛЕТ И МОЛЕРАЈ

11 - КЕРАМИЧКИ ПЛОЧКИ НА ЛЕПАК
- ХИДРОМАЛ ФЛЕКС
- МАЛТЕР
- ТЕРМО БЛОК д=12см
- МАЛТЕР
- ГЛЕТ И МОЛЕРАЈ

12 - КЕРАМИЧКИ ПЛОЧКИ НА ЛЕПАК
- ХИДРОМАЛ ФЛЕКС
- МАЛТЕР
- ТЕРМО БЛОК д=12см
- МАЛТЕР
- ХИДРОМАЛ ФЛЕКС
- КЕРАМИЧКИ ПЛОЧКИ НА ЛЕПАК

13 - ЗЕМЈА
- ТЕФТОНСКА - БОБИЧЕСТА ФОЛИЈА
- ПВЦ ФЛАГОН
- XPS - ТЕРМОИЗОЛАЦИЈА 5CM
- А.Б. ПЛАТНО
- МАЛТЕР
- ГЛЕТ И МОЛЕРАЈ

14 - ЗЕМЈА
- ТЕФТОНСКА - БОБИЧЕСТА ФОЛИЈА
- ПВЦ ФЛАГОН
- XPS - ТЕРМОИЗОЛАЦИЈА 5CM
- А.Б. СТОЛБ
- МАЛТЕР
- ГЛЕТ И МОЛЕРАЈ

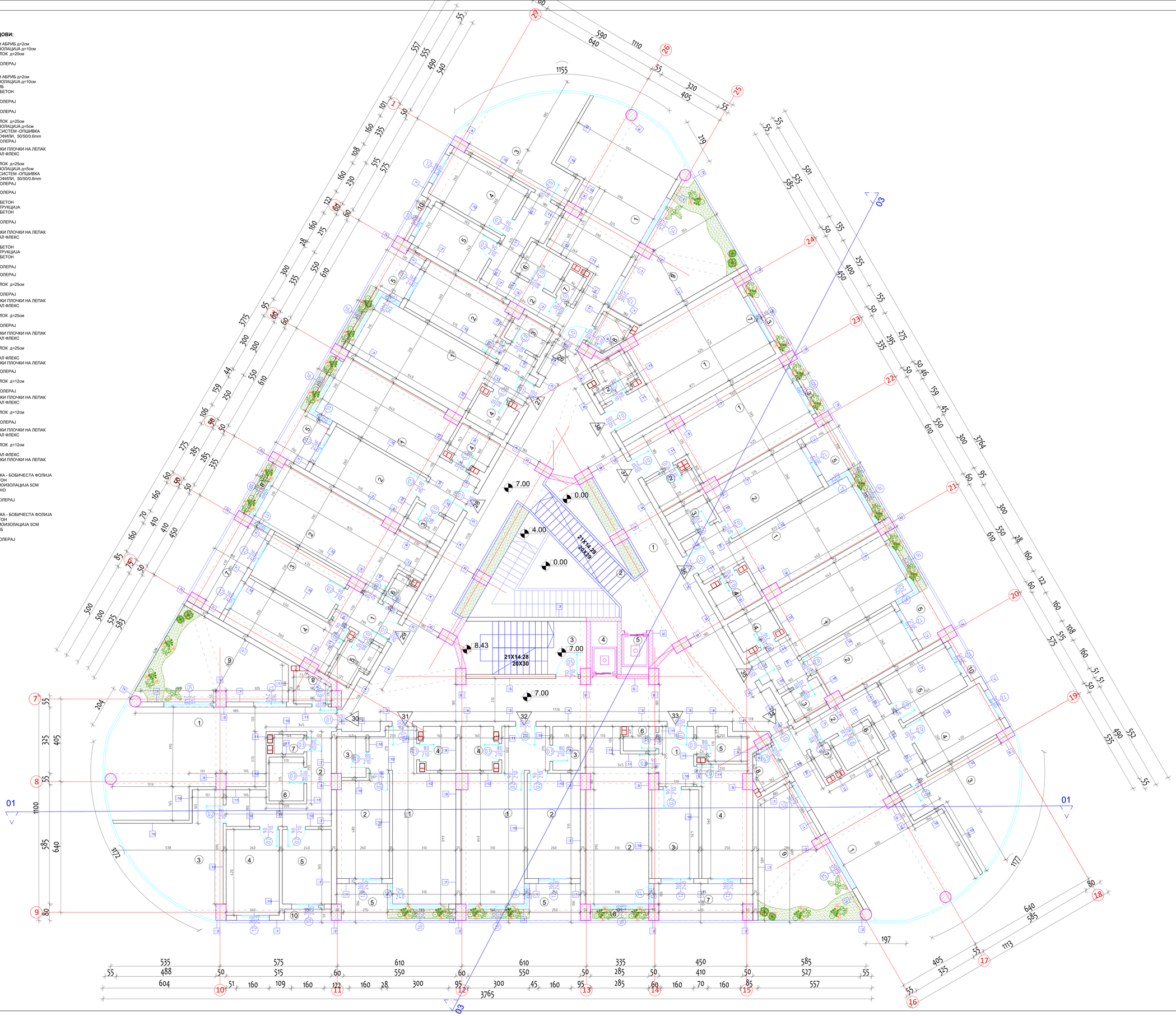

ЛЕГЕНДА

1.КАТ

Бр	Просторија
1	ЦЕНТРАЛЕН ХОЛ
2	СКАЛИ
3	ПОМОШНИ СКАЛИ
4	ЛИФТ
5	ЛИФТ

АПАРТМАН 26

Бр	Просторија
1	ДНЕВНА, КУЈНА И ТРПЕЗАРИЈА
2	ХОДНИК
3	СПАЛНА СОБА 1
4	СПАЛНА СОБА 2
5	РАБОТНА СОБА
6	БАЊА 1
7	ТОАЛЕТ
8	ОСТАВА
9	ТЕРАСА 1
10	ТЕРАСА 2

АПАРТМАН 27

Бр	Просторија
1	ДНЕВНА, КУЈНА И ТРПЕЗАРИЈА
2	СПАЛНА СОБА
3	УТИЛИТИ
4	БАЊА
5	ТЕРАСА

АПАРТМАН 28

Бр	Просторија
1	ХОДНИК
2	ДНЕВНА, КУЈНА И ТРПЕЗАРИЈА
3	СПАЛНА СОБА
4	УТИЛИТИ
5	БАЊА
6	ТЕРАСА

АПАРТМАН 29

Бр	Просторија
1	ХОДНИК
2	ДНЕВНА, КУЈНА И ТРПЕЗАРИЈА
3	СПАЛНА СОБА 1
4	СПАЛНА СОБА 2
5	БАЊА
6	ТОАЛЕТ
7	ТЕРАСА

АПАРТМАН 30

Бр	Просторија
1	ДНЕВНА, КУЈНА И ТРПЕЗАРИЈА
2	ХОДНИК
3	СПАЛНА СОБА 1
4	СПАЛНА СОБА 2
5	РАБОТНА СОБА
6	БАЊА 1
7	ТОАЛЕТ
8	ОСТАВА
9	ТЕРАСА 1
10	ТЕРАСА 2

АПАРТМАН 31

Бр	Просторија
1	ДНЕВНА, КУЈНА И ТРПЕЗАРИЈА
2	СПАЛНА СОБА
3	УТИЛИТИ
4	БАЊА
5	ТЕРАСА

АПАРТМАН 32

Бр	Просторија
1	ХОДНИК
2	ДНЕВНА, КУЈНА И ТРПЕЗАРИЈА
3	СПАЛНА СОБА
4	УТИЛИТИ
5	БАЊА
6	ТЕРАСА

АПАРТМАН 33

Бр	Просторија
1	ХОДНИК
2	ДНЕВНА, КУЈНА И ТРПЕЗАРИЈА
3	СПАЛНА СОБА 1
4	СПАЛНА СОБА 2
5	БАЊА
6	ТОАЛЕТ
7	ТЕРАСА

АПАРТМАН 34

Бр	Просторија
1	ДНЕВНА, КУЈНА И ТРПЕЗАРИЈА
2	ХОДНИК
3	СПАЛНА СОБА 1
4	СПАЛНА СОБА 2
5	РАБОТНА СОБА
6	БАЊА 1
7	ТОАЛЕТ
8	ОСТАВА
9	ТЕРАСА 1
10	ТЕРАСА 2

АПАРТМАН 35

Бр	Просторија
1	ДНЕВНА, КУЈНА И ТРПЕЗАРИЈА
2	СПАЛНА СОБА
3	УТИЛИТИ
4	БАЊА
5	ТЕРАСА

АПАРТМАН 36

Бр	Просторија
1	ДНЕВНА, КУЈНА И ТРПЕЗАРИЈА
2	СПАЛНА СОБА
3	УТИЛИТИ
4	БАЊА
5	ТЕРАСА

АПАРТМАН 37

Бр	Просторија
1	ДНЕВНА, КУЈНА И ТРПЕЗАРИЈА
2	БАЊА
3	ТЕРАСА

АПАРТМАН 38

Бр	Просторија
1	ДНЕВНА, КУЈНА И ТРПЕЗАРИЈА
2	БАЊА
3	ТЕРАСА

ДООЕЛ АД ОХРИД

Булевар Туристичка бр.75
6000 Охрид,
Македонија
тел./fax: +389 46 262 800 / +389 46 262 801 e-mail: info@ad-ohrid.com лиценца П.01716

ИДЕЕН ПРОЕКТ **A**

Б5.1- ХОТЕЛСКИ КОМПЛЕКСИ
ГП 1.1 ДУП УЗ 17, УБ 17.4 ЗЕЛОК 3- ОХРИД
КП 561/41, 647/14, 561/41/3, 647/18 КО ОХРИД 4
Инвеститор :
ПВ - ПРО ДОЕЛ ОХРИД
ТАНАСОСКИ ТАНАС
ТАНАСОСКИ ГОЦО
ТАНАСОСКИ ИВАН
ТАНАСОСКИ САШО

ОСНОВА НА 2 КАТ
БЛОК 3
/ОСНОВА СО КОТИ/

Архитект: **М-р Емилија Јаноска Митаноска**
Соработник: **Антон Арнаудовски д.и.а**
Александра Бошнаноска Трпоска д.и.а.

Тех.broj : 49/20	Размер: 1:50	35
Дата : 14.10.2020		

ОПИС НА ЗИДОВИ:

(1) - ФАСАДЕН АБРИЗ д=2cm
- ТЕРМОИЗОЛАЦИЈА д=10cm
- ТЕРМО БЛОК д=20cm
- МАЛТЕР
- ГЛЕТ И МОЛЕРАЈ

(2) - ФАСАДЕН АБРИЗ д=2cm
- ТЕРМОИЗОЛАЦИЈА д=10cm
- А.Б. СТОЛБ
-КОНТАКТ БЕТОН
- МАЛТЕР
- ГЛЕТ И МОЛЕРАЈ

(3) - ГЛЕТ И МОЛЕРАЈ
- МАЛТЕР
- ТЕРМО БЛОК д=25cm
- ТЕРМОИЗОЛАЦИЈА д=5cm
- "□□А□□" СИСТЕМ -ОПШИВКА НА С□ ПРОФИЛИ, 50/50/0.6mm
- ГЛЕТ И МОЛЕРАЈ

(4) - КЕРАМИЧКИ ПЛОЧКИ НА ЛЕПАК
- ХИДРОМАЛ ФЛЕКС
- МАЛТЕР
- ТЕРМО БЛОК д=25cm
- ТЕРМОИЗОЛАЦИЈА д=5cm
- "□□А□□" СИСТЕМ -ОПШИВКА НА С□ ПРОФИЛИ, 50/50/0.6mm
- ГЛЕТ И МОЛЕРАЈ

(5) - ГЛЕТ И МОЛЕРАЈ
- МАЛТЕР
-КОНТАКТ БЕТОН
- АБ КОНСТРУКЦИЈА
-КОНТАКТ БЕТОН
- МАЛТЕР
- ГЛЕТ И МОЛЕРАЈ

(6) - КЕРАМИЧКИ ПЛОЧКИ НА ЛЕПАК
- ХИДРОМАЛ ФЛЕКС
- МАЛТЕР
-КОНТАКТ БЕТОН
- АБ КОНСТРУКЦИЈА
-КОНТАКТ БЕТОН
- МАЛТЕР
- ГЛЕТ И МОЛЕРАЈ

(7) - ГЛЕТ И МОЛЕРАЈ
- МАЛТЕР
- ТЕРМО БЛОК д=25cm
- МАЛТЕР
- ГЛЕТ И МОЛЕРАЈ

(8) - КЕРАМИЧКИ ПЛОЧКИ НА ЛЕПАК
- ХИДРОМАЛ ФЛЕКС
- МАЛТЕР
- ТЕРМО БЛОК д=25cm
- МАЛТЕР
- ГЛЕТ И МОЛЕРАЈ

(9) - КЕРАМИЧКИ ПЛОЧКИ НА ЛЕПАК
- ХИДРОМАЛ ФЛЕКС
- МАЛТЕР
- ТЕРМО БЛОК д=25cm
- МАЛТЕР
- ХИДРОМАЛ ФЛЕКС
- КЕРАМИЧКИ ПЛОЧКИ НА ЛЕПАК

(10) - ГЛЕТ И МОЛЕРАЈ
- МАЛТЕР
- ТЕРМО БЛОК д=12cm
- МАЛТЕР
- ГЛЕТ И МОЛЕРАЈ

(11) - КЕРАМИЧКИ ПЛОЧКИ НА ЛЕПАК
- ХИДРОМАЛ ФЛЕКС
- МАЛТЕР
- ТЕРМО БЛОК д=12cm
- МАЛТЕР
- ГЛЕТ И МОЛЕРАЈ

(12) - КЕРАМИЧКИ ПЛОЧКИ НА ЛЕПАК
- ХИДРОМАЛ ФЛЕКС
- МАЛТЕР
- ТЕРМО БЛОК д=12cm
- МАЛТЕР
- ХИДРОМАЛ ФЛЕКС
- КЕРАМИЧКИ ПЛОЧКИ НА ЛЕПАК

(13) - ЗЕМЈА
- ТЕФТОНСКА - БОБИЧЕСТА ФОЛИЈА
- ПВЦ ФЛАГОН
- XPS ТЕРМОИЗОЛАЦИЈА 5CM
- А.Б. ПЛАТНО
- МАЛТЕР
- ГЛЕТ И МОЛЕРАЈ

(14) - ЗЕМЈА
- ТЕФТОНСКА - БОБИЧЕСТА ФОЛИЈА
- ПВЦ ФЛАГОН
- XPS ТЕРМОИЗОЛАЦИЈА 5CM
- А.Б. СТОЛБ
- МАЛТЕР
- ГЛЕТ И МОЛЕРАЈ

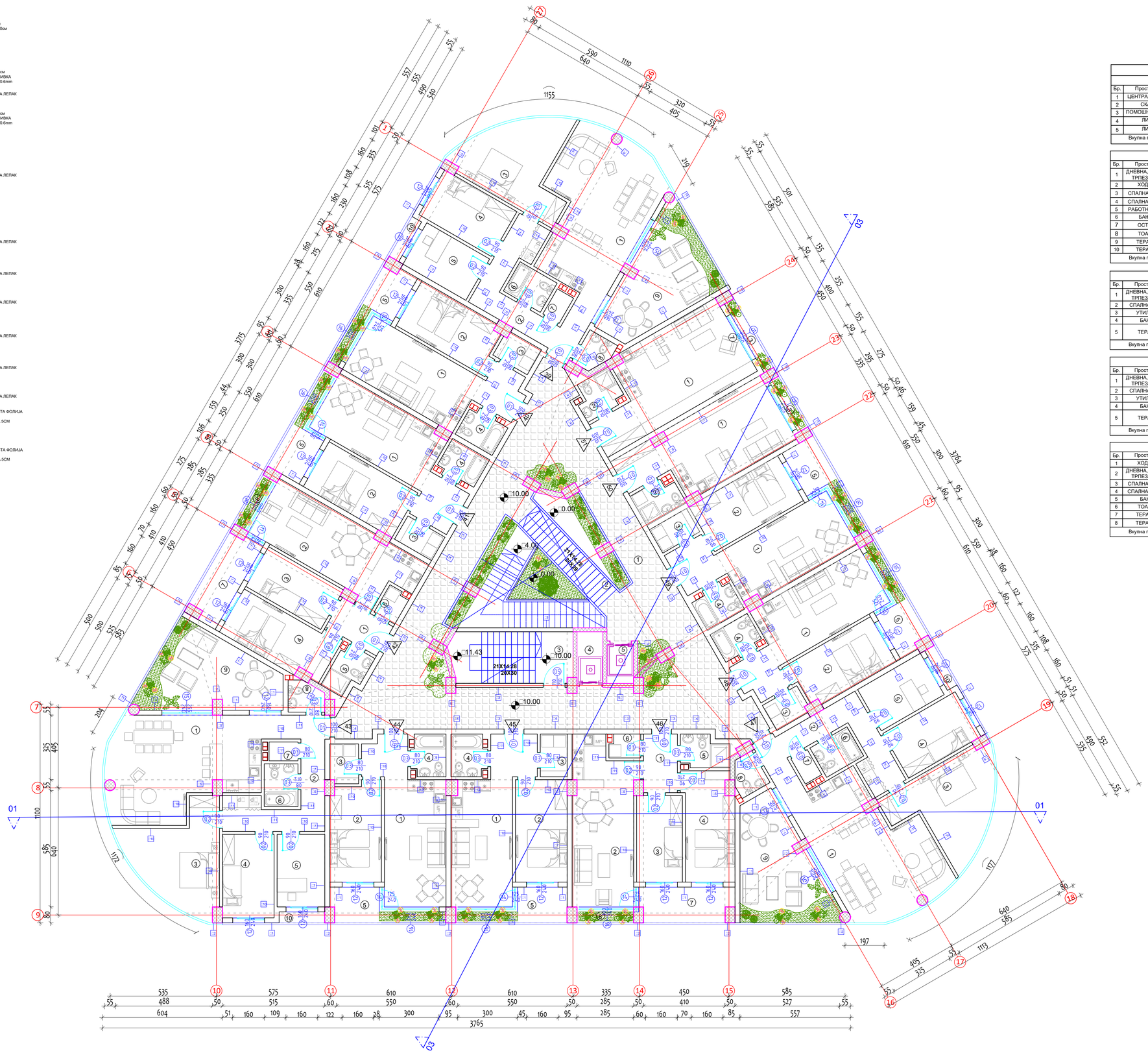

ЛЕГЕНДА			
3 КАТ			
Бр.	Просторија	ПОД	P=m²
1	ЦЕНТРАЛЕН ХОЛ	мер. плочки	134.36
2	СКАЛИ	мер. плочки	7.53
3	ПОМОШНИ СКАЛИ	мер. плочки	15.74
4	ЛИФТ	/	3.38
5	ЛИФТ	/	2.63
Вкупна површина (нето)			163.64

АПАРТМАН 39			
Бр.	Просторија	ПОД	P=m²
1	ДНЕВНА, КУЈНА И ТРПЕЗАРИЈА	паркет	40.06
2	ХОДНИК	паркет	11.29
3	СПАЛНА СОБА 1	паркет	19.69
4	СПАЛНА СОБА 2	паркет	10.91
5	РАБОТНА СОБА	паркет	8.76
6	БАЊА 1	кер. плочки	3.64
7	ОСТАВА	кер. плочки	1.38
8	ТОАЛЕТ	кер. плочки	2.63
9	ТЕРАСА 1	кер. плочки	23.70
10	ТЕРАСА 2	кер. плочки	1.26
Вкупна површина (нето)			123.32

АПАРТМАН 40			
Бр.	Просторија	ПОД	P=m²
1	ДНЕВНА, КУЈНА И ТРПЕЗАРИЈА	паркет	24.61
2	СПАЛНА СОБА	паркет	12.67
3	УТИЛИТИ	кер. плочки	2.83
4	БАЊА	кер. плочки	3.55
5	ТЕРАСА	кер. плочки/ зеленило	6.05
Вкупна површина (нето)			49.71

АПАРТМАН 41			
Бр.	Просторија	ПОД	P=m²
1	ДНЕВНА, КУЈНА И ТРПЕЗАРИЈА	паркет	24.88
2	СПАЛНА СОБА	паркет	13.41
3	УТИЛИТИ	кер. плочки	2.90
4	БАЊА	кер. плочки	3.66
5	ТЕРАСА	кер. плочки/ зеленило	6.19
Вкупна површина (нето)			51.04

АПАРТМАН 42			
Бр.	Просторија	ПОД	P=m²
1	ХОДНИК	паркет	5.01
2	ДНЕВНА, КУЈНА И ТРПЕЗАРИЈА	паркет	25.21
3	СПАЛНА СОБА 1	паркет	10.00
4	СПАЛНА СОБА 2	паркет	13.75
5	БАЊА	кер. плочки	3.65
6	ТОАЛЕТ	кер. плочки	1.82
7	ТЕРАСА 1	кер. плочки	8.12
8	ТЕРАСА 2	зеленило	1.56
Вкупна површина (нето)			69.12

АПАРТМАН 43			
Бр.	Просторија	ПОД	P=m²
1	ДНЕВНА, КУЈНА И ТРПЕЗАРИЈА	паркет	39.96
2	ХОДНИК	паркет	11.29
3	СПАЛНА СОБА 1	паркет	19.73
4	СПАЛНА СОБА 2	паркет	10.91
5	РАБОТНА СОБА	паркет	8.76
6	БАЊА 1	кер. плочки	3.64
7	ОСТАВА	кер. плочки	1.38
8	ТОАЛЕТ	кер. плочки	2.63
9	ТЕРАСА 1	кер. плочки	22.77
10	ТЕРАСА 2	кер. плочки	1.26
Вкупна површина (нето)			122.33

АПАРТМАН 44			
Бр.	Просторија	ПОД	P=m²
1	ДНЕВНА, КУЈНА И ТРПЕЗАРИЈА	паркет	24.61
2	СПАЛНА СОБА	паркет	12.72
3	УТИЛИТИ	кер. плочки	2.83
4	БАЊА	кер. плочки	3.55
5	ТЕРАСА	кер. плочки/ зеленило	6.15
Вкупна површина (нето)			49.86

АПАРТМАН 45			
Бр.	Просторија	ПОД	P=m²
1	ДНЕВНА, КУЈНА И ТРПЕЗАРИЈА	паркет	24.76
2	СПАЛНА СОБА	паркет	13.39
3	УТИЛИТИ	кер. плочки	2.90
4	БАЊА	кер. плочки	3.66
5	ТЕРАСА	кер. плочки/ зеленило	6.21
Вкупна површина (нето)			50.92

АПАРТМАН 46			
Бр.	Просторија	ПОД	P=m²
1	ХОДНИК	паркет	5.01
2	ДНЕВНА, КУЈНА И ТРПЕЗАРИЈА	паркет	25.19
3	СПАЛНА СОБА 1	паркет	10.00
4	СПАЛНА СОБА 2	паркет	13.74
5	БАЊА	кер. плочки	3.63
6	ТОАЛЕТ	кер. плочки	1.80
7	ТЕРАСА 1	кер. плочки	8.15
8	ТЕРАСА 2	зеленило	1.51
Вкупна површина (нето)			69.03

АПАРТМАН 47			
Бр.	Просторија	ПОД	P=m²
1	ДНЕВНА, КУЈНА И ТРПЕЗАРИЈА	паркет	39.89
2	ХОДНИК	паркет	11.29
3	СПАЛНА СОБА 1	паркет	19.81
4	СПАЛНА СОБА 2	паркет	10.91
5	РАБОТНА СОБА	паркет	8.76
6	БАЊА 1	кер. плочки	3.64
7	ОСТАВА	кер. плочки	1.38
8	ТОАЛЕТ	кер. плочки	2.63
9	ТЕРАСА 1	кер. плочки	22.79
10	ТЕРАСА 2	кер. плочки	1.26
Вкупна површина (нето)			122.36

АПАРТМАН 48			
Бр.	Просторија	ПОД	P=m²
1	ДНЕВНА, КУЈНА И ТРПЕЗАРИЈА	паркет	24.61
2	СПАЛНА СОБА	паркет	12.67
3	УТИЛИТИ	кер. плочки	2.83
4	БАЊА	кер. плочки	3.55
5	ТЕРАСА	кер. плочки/ зеленило	6.07
Вкупна површина (нето)			49.73

АПАРТМАН 49			
Бр.	Просторија	ПОД	P=m²
1	ДНЕВНА, КУЈНА И ТРПЕЗАРИЈА	паркет	24.76
2	СПАЛНА СОБА	паркет	13.39
3	УТИЛИТИ	кер. плочки	2.90
4	БАЊА	кер. плочки	3.66
5	ТЕРАСА	кер. плочки/ зеленило	6.14
Вкупна површина (нето)			50.85

АПАРТМАН 50			
Бр.	Просторија	ПОД	P=m²
1	ДНЕВНА, КУЈНА И ТРПЕЗАРИЈА	паркет	27.05
3	БАЊА	кер. плочки	3.63
4	ТЕРАСА	кер. плочки	1.62
Вкупна површина (нето)			32.30

АПАРТМАН 51			
Бр.	Просторија	ПОД	P=m²
1	ДНЕВНА, КУЈНА И ТРПЕЗАРИЈА	паркет	30.81
3	БАЊА	кер. плочки	3.72
4	ТЕРАСА	кер. плочки	2.11
Вкупна површина (нето)			36.64

Вкупна површина (нето)	1040.85
Вкупна површина (бруто)	1219.70

ДООЕЛ АД ОХРИД

Булевар Туристичка бр.75
6000 Охрид
Македонија
□-m□□□d□□rd□ □m□□□m
лиценца П.017/6

ИДЕЕН ПРОЕКТ **A**

Б5.1- ХОТЕЛСКИ КОМПЛЕКСИ

ГП 1.1 ДУП УЗ 17, УБ 17.4 /БЛОК 3/ ОХРИД
КП 5614/1, 6471/4, 5614/10, 6471/8 КО ОХРИД 4

Инвеститори□
ПЕ - ПУЛС ДООЕЛ ОХРИД
ТАНАСОСКИ ТАНАС
ТАНАСОСКИ ЃОКО
ТАНАСОСКИ ЈОВАН
ТАНАСОСКИ САШО

Цртеж□
ОСНОВА НА 3 КАТ
БЛОК 3
/основа со мебел/

Архитект□**М-р Емилија Јанкоска Митановска**
Соработник□**Ангел Арнаудовски д.и.а**
Александра Бошнакоска Трпоска д.и.а.

Тех.број□ 49/20	Размер□	
Дата□ 14.10.2020	**1:100**	36

ОПИС НА ЗИДОВИ:

1 - ФАСАДЕН АБРИЗ д=2см
- ТЕРМОИЗОЛАЦИЈА д=10см
- ТЕРМО БЛОК д=20см
- МАЛТЕР
- ГЛЕТ И МОЛЕРАЈ

2 - ФАСАДЕН АБРИЗ д=2см
- ТЕРМОИЗОЛАЦИЈА д=10см
- А.Б. СТОЛБ
-КОНТАКТ БЕТОН
- МАЛТЕР
- ГЛЕТ И МОЛЕРАЈ

3 - ГЛЕТ И МОЛЕРАЈ
- МАЛТЕР
- ТЕРМО БЛОК д=25см
- ТЕРМОИЗОЛАЦИЈА д=5см
- "□□А□□" СИСТЕМ -ОПШИВКА НА С□ ПРОФИЛИ, 50/50/0.6mm
- ГЛЕТ И МОЛЕРАЈ

4 - КЕРАМИЧКИ ПЛОЧКИ НА ЛЕПАК
- ХИДРОМАЛ ФЛЕКС
- МАЛТЕР
- ТЕРМО БЛОК д=25см
- ТЕРМОИЗОЛАЦИЈА д=5см
- "□□А□□" СИСТЕМ -ОПШИВКА НА С□ ПРОФИЛИ, 50/50/0.6mm
- ГЛЕТ И МОЛЕРАЈ

5 - ГЛЕТ И МОЛЕРАЈ
- МАЛТЕР
-КОНТАКТ БЕТОН
- АБ КОНСТРУКЦИЈА
-КОНТАКТ БЕТОН
- МАЛТЕР
- ГЛЕТ И МОЛЕРАЈ

6 - КЕРАМИЧКИ ПЛОЧКИ НА ЛЕПАК
- ХИДРОМАЛ ФЛЕКС
- МАЛТЕР
-КОНТАКТ БЕТОН
- АБ КОНСТРУКЦИЈА
-КОНТАКТ БЕТОН
- МАЛТЕР
- ГЛЕТ И МОЛЕРАЈ

7 - ГЛЕТ И МОЛЕРАЈ
- МАЛТЕР
- ТЕРМО БЛОК д=25см
- МАЛТЕР
- ГЛЕТ И МОЛЕРАЈ

8 - КЕРАМИЧКИ ПЛОЧКИ НА ЛЕПАК
- ХИДРОМАЛ ФЛЕКС
- МАЛТЕР
- ТЕРМО БЛОК д=25см
- МАЛТЕР
- ГЛЕТ И МОЛЕРАЈ

9 - КЕРАМИЧКИ ПЛОЧКИ НА ЛЕПАК
- ХИДРОМАЛ ФЛЕКС
- МАЛТЕР
- ТЕРМО БЛОК д=25см
- МАЛТЕР
- ХИДРОМАЛ ФЛЕКС
- КЕРАМИЧКИ ПЛОЧКИ НА ЛЕПАК

10 - ГЛЕТ И МОЛЕРАЈ
- МАЛТЕР
- ТЕРМО БЛОК д=12см
- МАЛТЕР
- ГЛЕТ И МОЛЕРАЈ

11 - КЕРАМИЧКИ ПЛОЧКИ НА ЛЕПАК
- ХИДРОМАЛ ФЛЕКС
- МАЛТЕР
- ТЕРМО БЛОК д=12см
- МАЛТЕР
- ГЛЕТ И МОЛЕРАЈ

12 - КЕРАМИЧКИ ПЛОЧКИ НА ЛЕПАК
- ХИДРОМАЛ ФЛЕКС
- МАЛТЕР
- ТЕРМО БЛОК д=12см
- МАЛТЕР
- ХИДРОМАЛ ФЛЕКС
- КЕРАМИЧКИ ПЛОЧКИ НА ЛЕПАК

13 - ЗЕМЈА
- ТЕФТОНСКА - БОБИЧЕСТА ФОЛИЈА
- ПВЦ ФЛАГОН
- XPS - ТЕРМОИЗОЛАЦИЈА 5CM
- А.Б. ПЛАТНО
- МАЛТЕР
- ГЛЕТ И МОЛЕРАЈ

14 - ЗЕМЈА
- ТЕФТОНСКА - БОБИЧЕСТА ФОЛИЈА
- ПВЦ ФЛАГОН
- XPS - ТЕРМОИЗОЛАЦИЈА 5CM
- А.Б. СТОЛБ
- МАЛТЕР
- ГЛЕТ И МОЛЕРАЈ

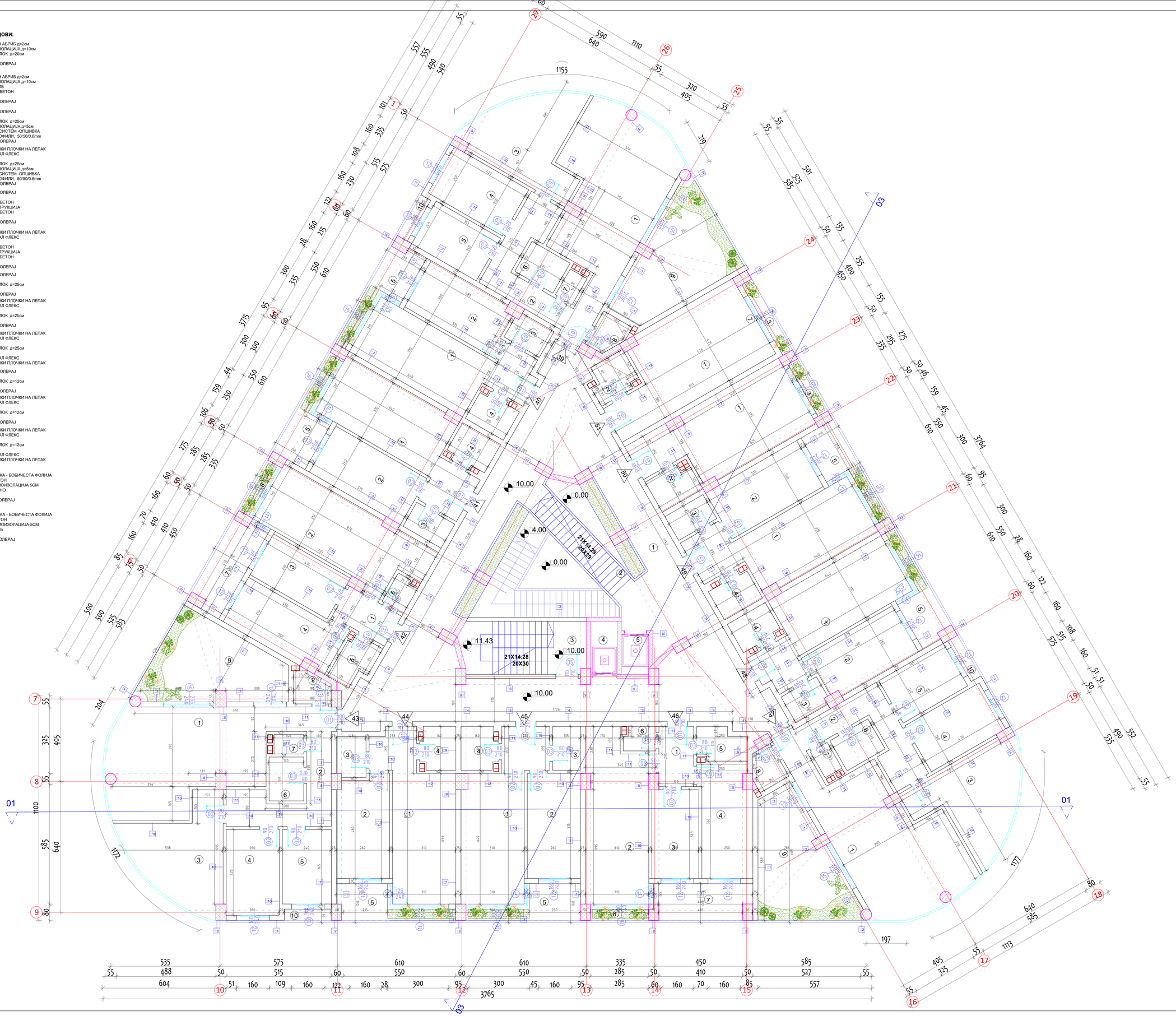

ЛЕГЕНДА

3 КАТ

Бр	Просторија
1	ЦЕНТРАЛЕН ХОЛ
2	СКАЛИ (до 1 кат)
3	ПОМОШНИ СКАЛИ
4	ЛИФТ
5	ЛИФТ

АПАРТМАН 39

Бр	Просторија
1	ДНЕВНА, КУЈНА И ТРПЕЗАРИЈА
2	ХОДНИК
3	СПАЛНА СОБА 1
4	СПАЛНА СОБА 2
5	РАБОТНА СОБА
6	БАЊА 1
7	ТОАЛЕТ
8	ОСТАВА
9	ТЕРАСА 1
10	ТЕРАСА 2

АПАРТМАН 40

Бр	Просторија
1	ДНЕВНА, КУЈНА И ТРПЕЗАРИЈА
2	СПАЛНА СОБА
3	УТИЛИТИ
4	БАЊА
5	ТЕРАСА

АПАРТМАН: 41

Бр	Просторија
1	ХОДНИК
2	ДНЕВНА, КУЈНА И ТРПЕЗАРИЈА
3	СПАЛНА СОБА
4	УТИЛИТИ
5	БАЊА
6	ТЕРАСА

АПАРТМАН 42

Бр	Просторија
1	ХОДНИК
2	ДНЕВНА, КУЈНА И ТРПЕЗАРИЈА
3	СПАЛНА СОБА 1
4	СПАЛНА СОБА 2
5	БАЊА
6	ТОАЛЕТ
7	ТЕРАСА

АПАРТМАН 43

Бр	Просторија
1	ДНЕВНА, КУЈНА И ТРПЕЗАРИЈА
2	ХОДНИК
3	СПАЛНА СОБА 1
4	СПАЛНА СОБА 2
5	РАБОТНА СОБА
6	БАЊА 1
7	ТОАЛЕТ
8	ОСТАВА
9	ТЕРАСА 1
10	ТЕРАСА 2

АПАРТМАН: 44

Бр	Просторија
1	ДНЕВНА, КУЈНА И ТРПЕЗАРИЈА
2	СПАЛНА СОБА
3	УТИЛИТИ
4	БАЊА
5	ТЕРАСА

АПАРТМАН: 45

Бр	Просторија
1	ХОДНИК
2	ДНЕВНА, КУЈНА И ТРПЕЗАРИЈА
3	СПАЛНА СОБА
4	УТИЛИТИ
5	БАЊА
6	ТЕРАСА

АПАРТМАН 46

Бр	Просторија
1	ХОДНИК
2	ДНЕВНА, КУЈНА И ТРПЕЗАРИЈА
3	СПАЛНА СОБА 1
4	СПАЛНА СОБА 2
5	БАЊА
6	ТОАЛЕТ
7	ТЕРАСА

АПАРТМАН 47

Бр	Просторија
1	ДНЕВНА, КУЈНА И ТРПЕЗАРИЈА
2	ХОДНИК
3	СПАЛНА СОБА 1
4	СПАЛНА СОБА 2
5	РАБОТНА СОБА
6	БАЊА 1
7	ТОАЛЕТ
8	ОСТАВА
9	ТЕРАСА 1
10	ТЕРАСА 2

АПАРТМАН: 48

Бр	Просторија
1	ДНЕВНА, КУЈНА И ТРПЕЗАРИЈА
2	СПАЛНА СОБА
3	УТИЛИТИ
4	БАЊА
5	ТЕРАСА

АПАРТМАН: 49

Бр	Просторија
1	ДНЕВНА, КУЈНА И ТРПЕЗАРИЈА
2	СПАЛНА СОБА
3	УТИЛИТИ
4	БАЊА
5	ТЕРАСА

АПАРТМАН: 50

Бр	Просторија
1	ДНЕВНА, КУЈНА И ТРПЕЗАРИЈА
2	БАЊА
3	ТЕРАСА

АПАРТМАН: 51

Бр	Просторија
1	ДНЕВНА, КУЈНА И ТРПЕЗАРИЈА
2	БАЊА
3	ТЕРАСА

ДООЕЛ АД ОХРИД

Булевар Туристичка бр.75
6000 Охрид
Македонија
т/ф: ☎ 046/262 018 ; ✉: info@adohrid.com лиценца П.01716

ИДЕЕН ПРОЕКТ **А**

Б5.1- ХОТЕЛСКИ КОМПЛЕКСИ
ГП 1.1 ДУП 10 17, 16 17-4 БЛОК 3 ОХРИД
КП 56147, 64714, 56147/0, 64715 КО ОХРИД 4

Инвеститори:
ТАНАСОСКИ ДОМЕН ОХРИД
ТАНАСОСКИ ТАНАС
ТАНАСОСКИ ГОКО
ТАНАСОСКИ ЈОВАН
ТАНАСОСКИ САШО

Т.Д. ОСНОВА НА 3 КАТ
БЛОК 3

/ОСНОВА СО КОТИ/

Архитект: **М-р Емилија Јаноска Митановска**
Соработник: **Антон Арнудовски д.и.а**
Александра Бошнаноска Трпоска д.и.а.

Тех.број.: 49/20
Дата: 14.10.2020

Размер:	
1:50	37

ОПИС НА ЗИДОВИ:

(1) - ФАСАДЕН АБРИЗ д=2cm
- ТЕРМОИЗОЛАЦИЈА д=10cm
- ТЕРМО БЛОК д=20cm
- МАЛТЕР
- ГЛЕТ И МОЛЕРАЈ

(2) - ФАСАДЕН АБРИЗ д=2cm
- ТЕРМОИЗОЛАЦИЈА д=10cm
- А.Б. СТОЛБ
-КОНТАКТ БЕТОН
- МАЛТЕР
- ГЛЕТ И МОЛЕРАЈ

(3) - ГЛЕТ И МОЛЕРАЈ
- МАЛТЕР
- ТЕРМО БЛОК д=25cm
- ТЕРМОИЗОЛАЦИЈА д=5cm
- "□□А□□" СИСТЕМ -ОПШИВКА НА С□ ПРОФИЛИ, 50/50/0.6mm
- ГЛЕТ И МОЛЕРАЈ

(4) - КЕРАМИЧКИ ПЛОЧКИ НА ЛЕПАК
- ХИДРОМАЛ ФЛЕКС
- МАЛТЕР
- ТЕРМО БЛОК д=25cm
- ТЕРМОИЗОЛАЦИЈА д=5cm
- "□□А□□" СИСТЕМ -ОПШИВКА НА С□ ПРОФИЛИ, 50/50/0.6mm
- ГЛЕТ И МОЛЕРАЈ

(5) - ГЛЕТ И МОЛЕРАЈ
- МАЛТЕР
-КОНТАКТ БЕТОН
- АБ КОНСТРУКЦИЈА
-КОНТАКТ БЕТОН
- МАЛТЕР
- ГЛЕТ И МОЛЕРАЈ

(6) - КЕРАМИЧКИ ПЛОЧКИ НА ЛЕПАК
- ХИДРОМАЛ ФЛЕКС
- МАЛТЕР
-КОНТАКТ БЕТОН
- АБ КОНСТРУКЦИЈА
-КОНТАКТ БЕТОН
- МАЛТЕР
- ГЛЕТ И МОЛЕРАЈ

(7) - ГЛЕТ И МОЛЕРАЈ
- МАЛТЕР
- ТЕРМО БЛОК д=25cm
- МАЛТЕР
- ГЛЕТ И МОЛЕРАЈ

(8) - КЕРАМИЧКИ ПЛОЧКИ НА ЛЕПАК
- ХИДРОМАЛ ФЛЕКС
- МАЛТЕР
- ТЕРМО БЛОК д=25cm
- МАЛТЕР
- ГЛЕТ И МОЛЕРАЈ

(9) - КЕРАМИЧКИ ПЛОЧКИ НА ЛЕПАК
- ХИДРОМАЛ ФЛЕКС
- МАЛТЕР
- ТЕРМО БЛОК д=25cm
- МАЛТЕР
- ХИДРОМАЛ ФЛЕКС
- КЕРАМИЧКИ ПЛОЧКИ НА ЛЕПАК

(10) - ГЛЕТ И МОЛЕРАЈ
- МАЛТЕР
- ТЕРМО БЛОК д=12cm
- МАЛТЕР
- ГЛЕТ И МОЛЕРАЈ

(11) - КЕРАМИЧКИ ПЛОЧКИ НА ЛЕПАК
- ХИДРОМАЛ ФЛЕКС
- МАЛТЕР
- ТЕРМО БЛОК д=12cm
- МАЛТЕР
- ГЛЕТ И МОЛЕРАЈ

(12) - КЕРАМИЧКИ ПЛОЧКИ НА ЛЕПАК
- ХИДРОМАЛ ФЛЕКС
- МАЛТЕР
- ТЕРМО БЛОК д=12cm
- МАЛТЕР
- ХИДРОМАЛ ФЛЕКС
- КЕРАМИЧКИ ПЛОЧКИ НА ЛЕПАК

(13) - ЗЕМЈА
- ТЕФТОНСКА - БОБИЧЕСТА ФОЛИЈА
- ПВЦ ФЛАГОН
- XPS ТЕРМОИЗОЛАЦИЈА 5CM
- А.Б. ПЛАТНО
- МАЛТЕР
- ГЛЕТ И МОЛЕРАЈ

(14) - ЗЕМЈА
- ТЕФТОНСКА - БОБИЧЕСТА ФОЛИЈА
- ПВЦ ФЛАГОН
- XPS ТЕРМОИЗОЛАЦИЈА 5CM
- А.Б. СТОЛБ
- МАЛТЕР
- ГЛЕТ И МОЛЕРАЈ

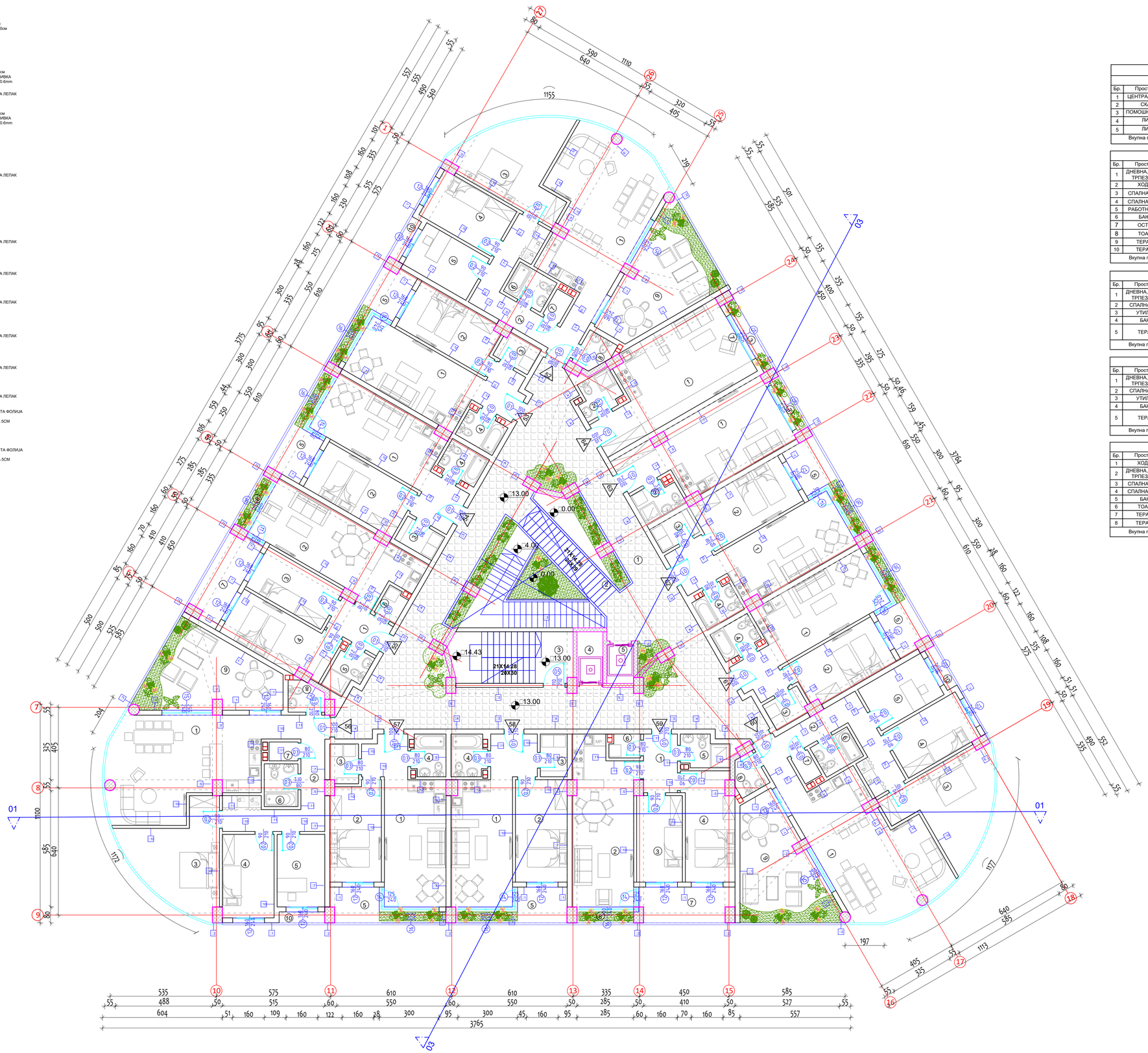

ЛЕГЕНДА			
4 КАТ			
Бр.	Просторија	ПОД	P=m²
1	ЦЕНТРАЛЕН ХОЛ	мер. плочки	134.36
2	СКАЛИ	мер. плочки	7.53
3	ПОМОШНИ СКАЛИ	мер. плочки	15.74
4	ЛИФТ	/	3.38
5	ЛИФТ	/	2.63
Вкупна површина (нето)			163.64

АПАРТМАН 52			
Бр.	Просторија	ПОД	P=m²
1	ДНЕВНА, КУЈНА И ТРПЕЗАРИЈА	паркет	40.06
2	ХОДНИК	паркет	11.29
3	СПАЛНА СОБА 1	паркет	19.69
4	СПАЛНА СОБА 2	паркет	10.91
5	РАБОТНА СОБА	паркет	8.76
6	БАЊА 1	кер. плочки	3.64
7	ОСТАВА	кер. плочки	1.38
8	ТОАЛЕТ	кер. плочки	2.63
9	ТЕРАСА 1	кер. плочки	23.70
10	ТЕРАСА 2	кер. плочки	1.26
Вкупна површина (нето)			123.32

АПАРТМАН 53			
Бр.	Просторија	ПОД	P=m²
1	ДНЕВНА, КУЈНА И ТРПЕЗАРИЈА	паркет	24.61
2	СПАЛНА СОБА	паркет	12.67
3	УТИЛИТИ	кер. плочки	2.83
4	БАЊА	кер. плочки	3.55
5	ТЕРАСА	кер. плочки/ зеленило	6.05
Вкупна површина (нето)			49.71

АПАРТМАН 54			
Бр.	Просторија	ПОД	P=m²
1	ДНЕВНА, КУЈНА И ТРПЕЗАРИЈА	паркет	24.88
2	СПАЛНА СОБА	паркет	13.41
3	УТИЛИТИ	кер. плочки	2.90
4	БАЊА	кер. плочки	3.66
5	ТЕРАСА	кер. плочки/ зеленило	6.19
Вкупна површина (нето)			51.04

АПАРТМАН 55			
Бр.	Просторија	ПОД	P=m²
1	ХОДНИК	паркет	5.01
2	ДНЕВНА, КУЈНА И ТРПЕЗАРИЈА	паркет	25.21
3	СПАЛНА СОБА 1	паркет	10.00
4	СПАЛНА СОБА 2	паркет	13.75
5	БАЊА	кер. плочки	3.65
6	ТОАЛЕТ	кер. плочки	1.82
7	ТЕРАСА 1	кер. плочки	8.12
8	ТЕРАСА 2	зеленило	1.56
Вкупна површина (нето)			69.12

АПАРТМАН 56			
Бр.	Просторија	ПОД	P=m²
1	ДНЕВНА, КУЈНА И ТРПЕЗАРИЈА	паркет	39.96
2	ХОДНИК	паркет	11.29
3	СПАЛНА СОБА 1	паркет	19.73
4	СПАЛНА СОБА 2	паркет	10.91
5	РАБОТНА СОБА	паркет	8.76
6	БАЊА 1	кер. плочки	3.64
7	ОСТАВА	кер. плочки	1.38
8	ТОАЛЕТ	кер. плочки	2.63
9	ТЕРАСА 1	кер. плочки	22.77
10	ТЕРАСА 2	кер. плочки	1.26
Вкупна површина (нето)			122.33

АПАРТМАН 57			
Бр.	Просторија	ПОД	P=m²
1	ДНЕВНА, КУЈНА И ТРПЕЗАРИЈА	паркет	24.61
2	СПАЛНА СОБА	паркет	12.72
3	УТИЛИТИ	кер. плочки	2.83
4	БАЊА	кер. плочки	3.55
5	ТЕРАСА	кер. плочки/ зеленило	6.15
Вкупна површина (нето)			49.86

АПАРТМАН 58			
Бр.	Просторија	ПОД	P=m²
1	ДНЕВНА, КУЈНА И ТРПЕЗАРИЈА	паркет	24.76
2	СПАЛНА СОБА	паркет	13.39
3	УТИЛИТИ	кер. плочки	2.90
4	БАЊА	кер. плочки	3.66
5	ТЕРАСА	кер. плочки/ зеленило	6.21
Вкупна површина (нето)			50.92

АПАРТМАН 59			
Бр.	Просторија	ПОД	P=m²
1	ХОДНИК	паркет	5.01
2	ДНЕВНА, КУЈНА И ТРПЕЗАРИЈА	паркет	25.19
3	СПАЛНА СОБА 1	паркет	10.00
4	СПАЛНА СОБА 2	паркет	13.74
5	БАЊА	кер. плочки	3.63
6	ТОАЛЕТ	кер. плочки	1.80
7	ТЕРАСА 1	кер. плочки	8.15
8	ТЕРАСА 2	зеленило	1.51
Вкупна површина (нето)			69.03

АПАРТМАН 60			
Бр.	Просторија	ПОД	P=m²
1	ДНЕВНА, КУЈНА И ТРПЕЗАРИЈА	паркет	39.89
2	ХОДНИК	паркет	11.29
3	СПАЛНА СОБА 1	паркет	19.81
4	СПАЛНА СОБА 2	паркет	10.91
5	РАБОТНА СОБА	паркет	8.76
6	БАЊА 1	кер. плочки	3.64
7	ОСТАВА	кер. плочки	1.38
8	ТОАЛЕТ	кер. плочки	2.63
9	ТЕРАСА 1	кер. плочки	22.79
10	ТЕРАСА 2	кер. плочки	1.26
Вкупна површина (нето)			122.36

АПАРТМАН 61			
Бр.	Просторија	ПОД	P=m²
1	ДНЕВНА, КУЈНА И ТРПЕЗАРИЈА	паркет	24.61
2	СПАЛНА СОБА	паркет	12.67
3	УТИЛИТИ	кер. плочки	2.83
4	БАЊА	кер. плочки	3.55
5	ТЕРАСА	кер. плочки/ зеленило	6.07
Вкупна површина (нето)			49.73

АПАРТМАН 62			
Бр.	Просторија	ПОД	P=m²
1	ДНЕВНА, КУЈНА И ТРПЕЗАРИЈА	паркет	24.76
2	СПАЛНА СОБА	паркет	13.39
3	УТИЛИТИ	кер. плочки	2.90
4	БАЊА	кер. плочки	3.66
5	ТЕРАСА	кер. плочки/ зеленило	6.14
Вкупна површина (нето)			50.85

АПАРТМАН 63			
Бр.	Просторија	ПОД	P=m²
1	ДНЕВНА, КУЈНА И ТРПЕЗАРИЈА	паркет	27.05
3	БАЊА	кер. плочки	3.63
4	ТЕРАСА	кер. плочки	1.62
Вкупна површина (нето)			32.30

АПАРТМАН 64			
Бр.	Просторија	ПОД	P=m²
1	ДНЕВНА, КУЈНА И ТРПЕЗАРИЈА	паркет	30.81
3	БАЊА	кер. плочки	3.72
4	ТЕРАСА	кер. плочки	2.11
Вкупна површина (нето)			36.64

Вкупна површина (нето)	1040.85
Вкупна површина (бруто)	1219.70

ДООЕЛ АД ОХРИД

Булевар Туристичка бр.75
6000 Охрид
Македонија
□-m□□□d□□rd□ □m□□□m лиценца П.017/6

ИДЕЕН ПРОЕКТ **A**

Б5.1- ХОТЕЛСКИ КОМПЛЕКСИ
ГП 1.1 ДУП УЗ 17, УБ 17.4 /БЛОК 3/ ОХРИД
КП 5614/1, 6471/4, 5614/10, 6471/8 КО ОХРИД 4

Инвеститори□
ПЕ - ПУЛС ДООЕЛ ОХРИД
ТАНАСОСКИ ТАНАС
ТАНАСОСКИ ЃОКО
ТАНАСОСКИ ЈОВАН
ТАНАСОСКИ САШО

Цртеж□
ОСНОВА НА 4 КАТ
БЛОК 3
/основа со мебел/

Архитект□**М-р Емилија Јанкоска Митановска**
Соработник□**Ангел Арнаудовски д.и.а**
Александра Бошнакоска Трпоска д.и.а.

Тех.број□ 49/20
Дата□ 14.10.2020
Размер□ **1:100**

ОПИС НА ЗИДОВИ:

1 - ФАСАДЕН АБРИЗ д=2см
- ТЕРМОИЗОЛАЦИЈА д=10см
- ТЕРМО БЛОК д=20см
- МАЛТЕР
- ГЛЕТ И МОЛЕРАЈ

2 - ФАСАДЕН АБРИЗ д=2см
- ТЕРМОИЗОЛАЦИЈА д=10см
- А.Б. СТОЛБ
-КОНТАКТ БЕТОН
- МАЛТЕР
- ГЛЕТ И МОЛЕРАЈ

3 - ГЛЕТ И МОЛЕРАЈ
- МАЛТЕР
- ТЕРМО БЛОК д=25см
- ТЕРМОИЗОЛАЦИЈА д=5см
- "□□А□□" СИСТЕМ -ОПШИВКА НА С□ ПРОФИЛИ, 50/50/0.6mm
- ГЛЕТ И МОЛЕРАЈ

4 - КЕРАМИЧКИ ПЛОЧКИ НА ЛЕПАК
- ХИДРОМАЛ ФЛЕКС
- МАЛТЕР
- ТЕРМО БЛОК д=25см
- ТЕРМОИЗОЛАЦИЈА д=5см
- "□□А□□" СИСТЕМ -ОПШИВКА НА С□ ПРОФИЛИ, 50/50/0.6mm
- ГЛЕТ И МОЛЕРАЈ

5 - ГЛЕТ И МОЛЕРАЈ
- МАЛТЕР
-КОНТАКТ БЕТОН
- АБ КОНСТРУКЦИЈА
-КОНТАКТ БЕТОН
- МАЛТЕР
- ГЛЕТ И МОЛЕРАЈ

6 - КЕРАМИЧКИ ПЛОЧКИ НА ЛЕПАК
- ХИДРОМАЛ ФЛЕКС
- МАЛТЕР
-КОНТАКТ БЕТОН
- АБ КОНСТРУКЦИЈА
-КОНТАКТ БЕТОН
- МАЛТЕР
- ГЛЕТ И МОЛЕРАЈ

7 - ГЛЕТ И МОЛЕРАЈ
- МАЛТЕР
- ТЕРМО БЛОК д=25см
- МАЛТЕР
- ГЛЕТ И МОЛЕРАЈ

8 - КЕРАМИЧКИ ПЛОЧКИ НА ЛЕПАК
- ХИДРОМАЛ ФЛЕКС
- МАЛТЕР
- ТЕРМО БЛОК д=25см
- МАЛТЕР
- ГЛЕТ И МОЛЕРАЈ

9 - КЕРАМИЧКИ ПЛОЧКИ НА ЛЕПАК
- ХИДРОМАЛ ФЛЕКС
- МАЛТЕР
- ТЕРМО БЛОК д=25см
- МАЛТЕР
- ХИДРОМАЛ ФЛЕКС
- КЕРАМИЧКИ ПЛОЧКИ НА ЛЕПАК

10 - ГЛЕТ И МОЛЕРАЈ
- МАЛТЕР
- ТЕРМО БЛОК д=12см
- МАЛТЕР
- ГЛЕТ И МОЛЕРАЈ

11 - КЕРАМИЧКИ ПЛОЧКИ НА ЛЕПАК
- ХИДРОМАЛ ФЛЕКС
- МАЛТЕР
- ТЕРМО БЛОК д=12см
- МАЛТЕР
- ГЛЕТ И МОЛЕРАЈ

12 - КЕРАМИЧКИ ПЛОЧКИ НА ЛЕПАК
- ХИДРОМАЛ ФЛЕКС
- МАЛТЕР
- ТЕРМО БЛОК д=12см
- МАЛТЕР
- ХИДРОМАЛ ФЛЕКС
- КЕРАМИЧКИ ПЛОЧКИ НА ЛЕПАК

13 - ЗЕМЈА
- ТЕФТОНСКА - БОБИЧЕСТА ФОЛИЈА
- ПВЦ ФЛАГОН
- XPS - ТЕРМОИЗОЛАЦИЈА 5CM
- А.Б. ПЛАТНО
- МАЛТЕР
- ГЛЕТ И МОЛЕРАЈ

14 - ЗЕМЈА
- ТЕФТОНСКА - БОБИЧЕСТА ФОЛИЈА
- ПВЦ ФЛАГОН
- XPS - ТЕРМОИЗОЛАЦИЈА 5CM
- А.Б. СТОЛБ
- МАЛТЕР
- ГЛЕТ И МОЛЕРАЈ

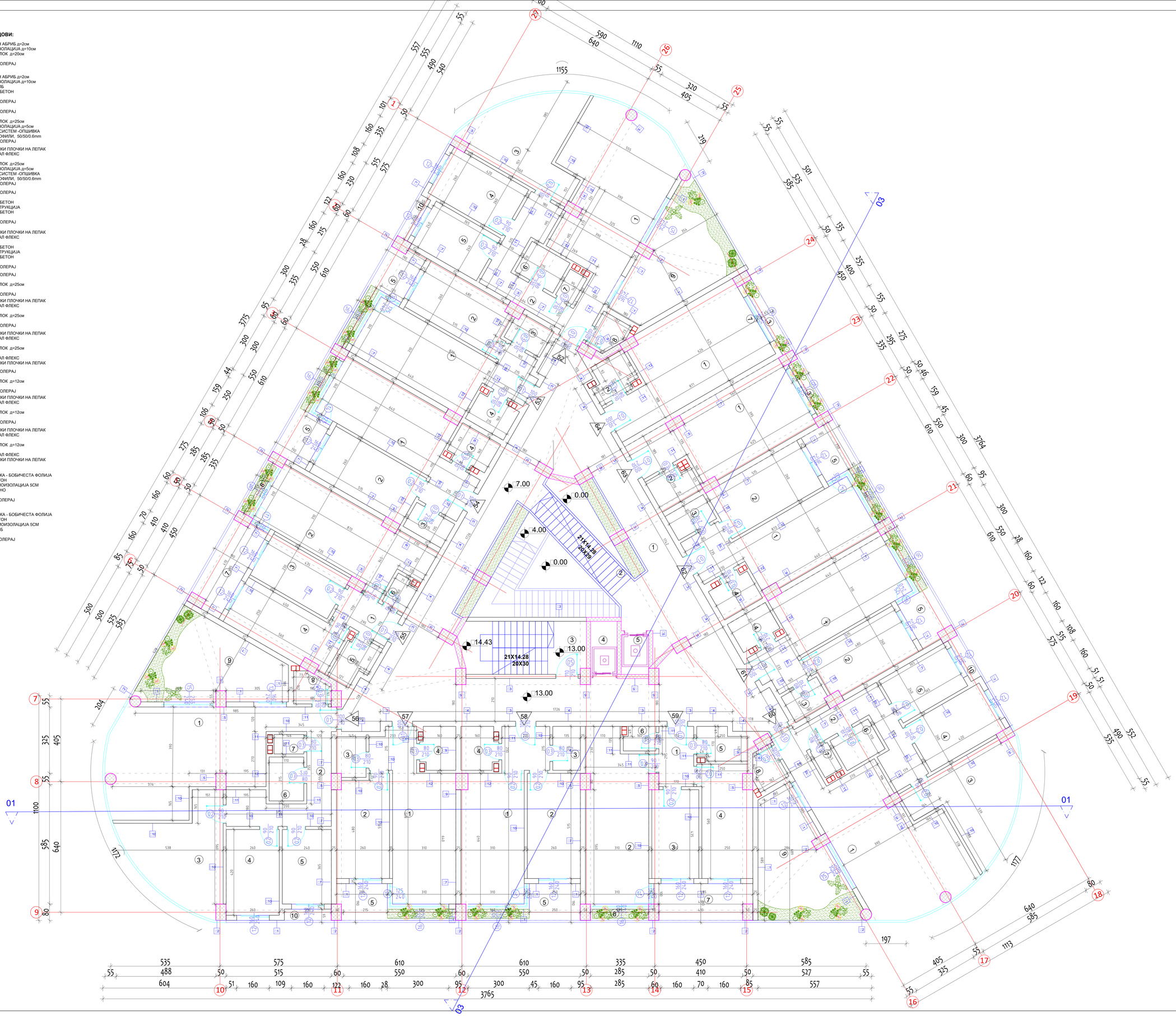

ЛЕГЕНДА

4 КАТ

Бр	Просторија
1	ЦЕНТРАЛЕН ХОЛ
2	СКАЛИ (до 1 кат)
3	ПОМОШНИ СКАЛИ
4	ЛИФТ
5	ЛИФТ

АПАРТМАН 52

Бр	Просторија
1	ДНЕВНА, КУЈНА И ТРПЕЗАРИЈА
2	ХОДНИК
3	СПАЛНА СОБА 1
4	СПАЛНА СОБА 2
5	РАБОТНА СОБА
6	БАЊА 1
7	ТОАЛЕТ
8	ОСТАВА
9	ТЕРАСА 1
10	ТЕРАСА 2

АПАРТМАН 53

Бр	Просторија
1	ДНЕВНА, КУЈНА И ТРПЕЗАРИЈА
2	СПАЛНА СОБА
3	УТИЛИТИ
4	БАЊА
5	ТЕРАСА

АПАРТМАН 54

Бр	Просторија
1	ХОДНИК
2	ДНЕВНА, КУЈНА И ТРПЕЗАРИЈА
3	СПАЛНА СОБА
4	УТИЛИТИ
5	БАЊА
6	ТЕРАСА

АПАРТМАН 55

Бр	Просторија
1	ХОДНИК
2	ДНЕВНА, КУЈНА И ТРПЕЗАРИЈА
3	СПАЛНА СОБА 1
4	СПАЛНА СОБА 2
5	БАЊА
6	ТОАЛЕТ
7	ТЕРАСА

АПАРТМАН 56

Бр	Просторија
1	ДНЕВНА, КУЈНА И ТРПЕЗАРИЈА
2	ХОДНИК
3	СПАЛНА СОБА 1
4	СПАЛНА СОБА 2
5	РАБОТНА СОБА
6	БАЊА 1
7	ТОАЛЕТ
8	ОСТАВА
9	ТЕРАСА 1
10	ТЕРАСА 2

АПАРТМАН 57

Бр	Просторија
1	ДНЕВНА, КУЈНА И ТРПЕЗАРИЈА
2	СПАЛНА СОБА
3	УТИЛИТИ
4	БАЊА
5	ТЕРАСА

АПАРТМАН 58

Бр	Просторија
1	ХОДНИК
2	ДНЕВНА, КУЈНА И ТРПЕЗАРИЈА
3	СПАЛНА СОБА
4	УТИЛИТИ
5	БАЊА
6	ТЕРАСА

АПАРТМАН 59

Бр	Просторија
1	ХОДНИК
2	ДНЕВНА, КУЈНА И ТРПЕЗАРИЈА
3	СПАЛНА СОБА 1
4	СПАЛНА СОБА 2
5	БАЊА
6	ТОАЛЕТ
7	ТЕРАСА

АПАРТМАН 60

Бр	Просторија
1	ДНЕВНА, КУЈНА И ТРПЕЗАРИЈА
2	ХОДНИК
3	СПАЛНА СОБА 1
4	СПАЛНА СОБА 2
5	РАБОТНА СОБА
6	БАЊА 1
7	ТОАЛЕТ
8	ОСТАВА
9	ТЕРАСА 1
10	ТЕРАСА 2

АПАРТМАН 61

Бр	Просторија
1	ДНЕВНА, КУЈНА И ТРПЕЗАРИЈА
2	СПАЛНА СОБА
3	УТИЛИТИ
4	БАЊА
5	ТЕРАСА

АПАРТМАН 62

Бр	Просторија
1	ДНЕВНА, КУЈНА И ТРПЕЗАРИЈА
2	СПАЛНА СОБА
3	УТИЛИТИ
4	БАЊА
5	ТЕРАСА

АПАРТМАН 63

Бр	Просторија
1	ДНЕВНА, КУЈНА И ТРПЕЗАРИЈА
2	БАЊА
3	ТЕРАСА

АПАРТМАН 64

Бр	Просторија
1	ДНЕВНА, КУЈНА И ТРПЕЗАРИЈА
2	БАЊА
3	ТЕРАСА

ДООЕЛ АД ОХРИД

Булевар Туристичка бр.75
6000 Охрид,
Македонија
тел./fax: +389 46 262 800 / +389 46 262 801 e-mail: info@ideen.com.mk лиценца П.01716

ИДЕЕН ПРОЕКТ **A**

Б5.1- ХОТЕЛСКИ КОМПЛЕКСИ
ГП 1.1 ДУП УЗ 17, УБ 17.4 ЗЕЛОК 3- ОХРИД
КП 561/41, 647/14, 561/41б, 647/18 КО ОХРИД 4
Инвеститор :
ПЕ - ГРАД ДООЕЛ ОХРИД
таласоски танас
таласоски ѓоро
таласоски илијан
таласоски сашо

ОСНОВА НА 4 КАТ
БЛОК 3
/ОСНОВА СО КОТИ/

Архитект: **М-р Емилија Јаноска Митаноска**
Соработник: **Антон Арнаудовски д.и.а**
Александра Бошнаноска Трпоска д.и.а.

Тек.број : 49/20	Размер: 1:50	39
Дата : 14.10.2020		

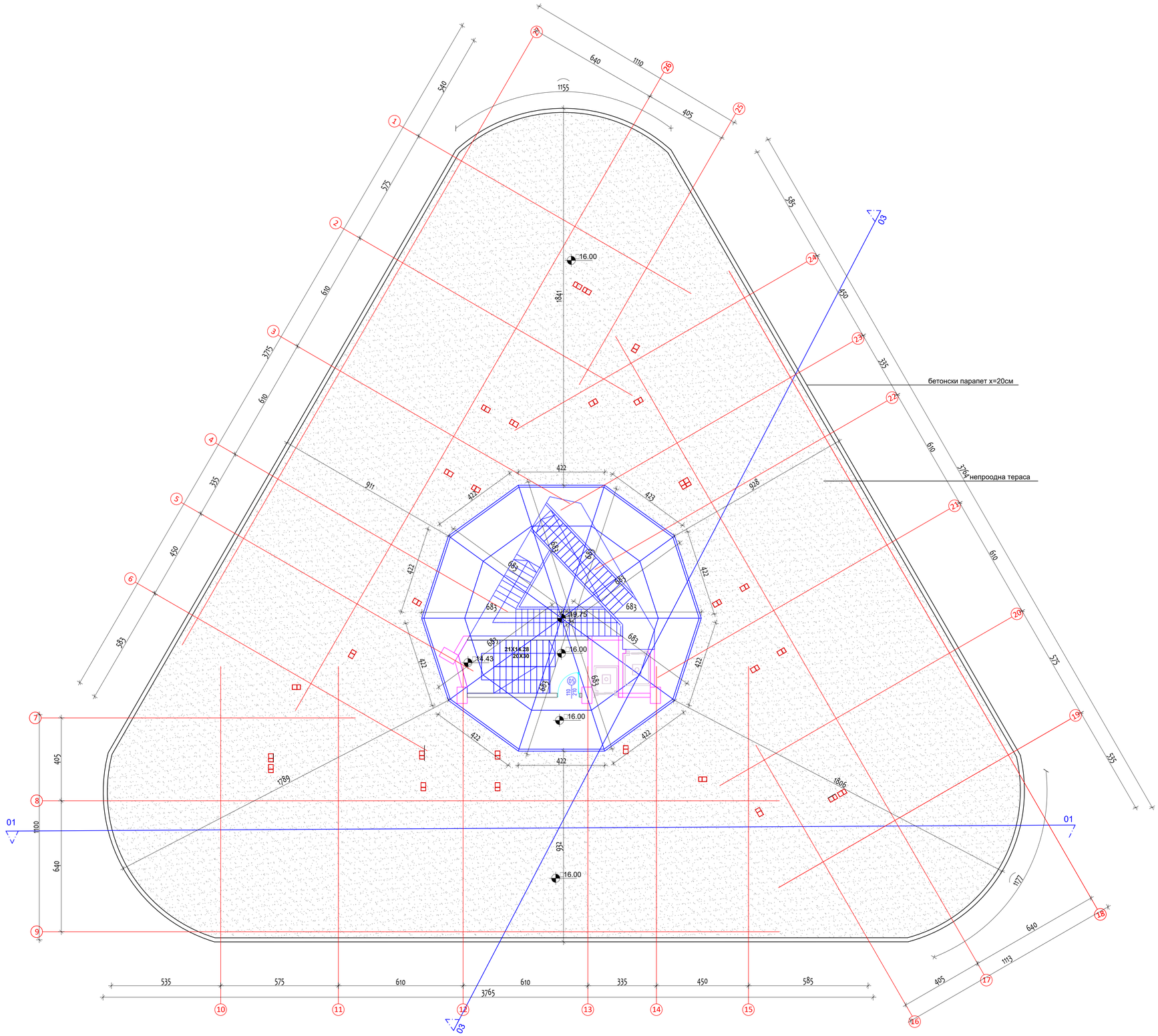

ДООЕЛ АД ОХРИД

Булевар Туристичка бр.75
6000 Охрид
Македонија
□m□□□d□□r d□ □m□□□m

лиценца П.017/Б

ИДЕЕН ПРОЕКТ **A**

Б5.1- ХОТЕЛСКИ КОМПЛЕКСИ
ГП 1.1 ДУП УЗ 17, УБ 17.4 /БЛОК 3/ ОХРИД
КП 5614/1, 6471/4, 5614/10, 6471/8 КО ОХРИД 4

Инвеститори:□
ПЕ - ПУЛС ДООЕЛ ОХРИД
ТАНАСОСКИ ТАНАС
ТАНАСОСКИ ГОКО
ТАНАСОСКИ ЈОВАН
ТАНАСОСКИ САШО

Цртеж□

ПЕТТА ФАСАДА
БЛОК 3

Архитект□**М-р Емилија Јанкоска Митановска**
Соработник□**Ангел Арнаудовски д.и.а**
Александра Бошнакоска Трпоска д.и.а.

Тех.број□ 49/20	Размер□	
Дата□ 14.10.2020	**1:100**	40



ИЗГЛЕД ЈУГ



ИЗГЛЕД ЈУГО-ЗАПАД



ИЗГЛЕД СЕВЕРО-ИСТОК

ДООЕЛ АД ОХРИД

Булевар Туристичка бр.75
6000 Охрид
Македонија
□m□□□d□□r d□ □m□□□□m

лиценца П.017/Б

ИДЕЕН ПРОЕКТ **A**

Б5.1- ХОТЕЛСКИ КОМПЛЕКСИ
ГП 1.1 ДУП УЗ 17, УБ 17.4 /БЛОК 3/ ОХРИД
КП 5614/1, 6471/4, 5614/10, 6471/8 КО ОХРИД 4

Инвеститори□
ПЕ - ПУЛС ДООЕЛ ОХРИД
ТАНАСОСКИ ТАНАС
ТАНАСОСКИ ҐОКО
ТАНАСОСКИ ЈОВАН
ТАНАСОСКИ САШО

Цртеж□

ИЗГЛЕДИ
БЛОК 3

Архитект□**М-р Емилија Јанкоска Митановска**
Соработник□**Ангел Арнаудовски д.и.а**
Александра Бошнакоска Трпоска д.и.а.

Тех.број□ 49/20	Размер□ **1:100**	41
Дата□ 14.10.2020		

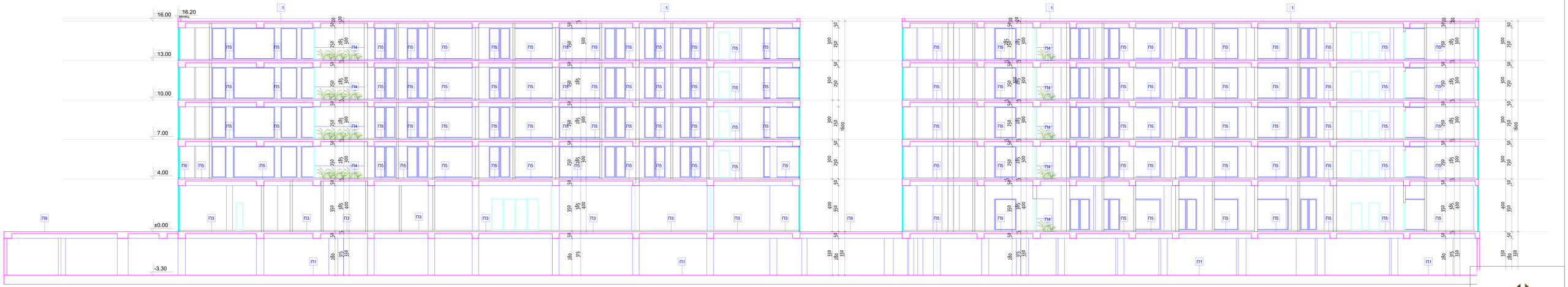

ОПИС НА ПОДОВИ:

(П1) - ГЕОДИН 4
- БЕТОН ЗА ГАД
- ТЕРМОИЗОЛАЦИЈА 5cm
- А.Б. ПЛОЧА d=100cm
- ПАРНА БРАНА ЕКЗАМ
- МРШАВ БЕТОН d=8cm
- ГЕОТЕКСТИЛ
- ПВЦ ХИДРОИЗОЛАЦИЈА
- ГЕОТЕКСТИЛ
- НАБИЕНА ЗЕМЈА d=50cm

(П2) - МЕРМЕРНИ ПЛОЧКИ НА ЛЕПАК
- БЕТОН ЗА ГАД
- А.Б. СКАЛИ
- ГЛЕТ И МОЛЕРАЈ

(П3) - МЕРМЕРНИ ПЛОЧКИ НА ЛЕПАК
- ХИДРОИЗОЛАЦИЈА ХИДРОМАТ ФЛЕКС
- БЕТОН ЗА ГАД
- ТЕРМОИЗОЛАЦИЈА 5cm
- А.Б. ПЛОЧА d=15cm
- ГЛЕТ И МОЛЕРАЈ

(П4) - КЕРАМИЧКИ ПЛОЧКИ НА ЛЕПАК
- ХИДРОИЗОЛАЦИЈА ХИДРОМАТ ФЛЕКС
- БЕТОН ЗА ГАД
- ТЕРМОИЗОЛАЦИЈА 5cm
- А.Б. ПЛОЧА d=15cm
- ГЛЕТ И МОЛЕРАЈ

(П5) - ДАБОВ ПАРКЕТ
- БЕТОН ЗА ГАД
- ТЕРМОИЗОЛАЦИЈА 5cm
- А.Б. ПЛОЧА d=15cm
- ГЛЕТ И МОЛЕРАЈ

(П6) - БЕКАТОН
- ГЕОТЕКСТИЛ
- ПВЦ ХИДРОИЗОЛАЦИЈА
- ГЕОТЕКСТИЛ
- ПАРНА БРАНА
- АБ ПЛОЧА Д=15cm
- ТЕРМОИЗОЛАЦИЈА ЕКЗАМ 10cm
- ЛЕПАК НА МРЕЖА
- АБРИВ

(К1) - ЧИКАЈ 10CM
- УВ СТАБИЛНА ФОЛИЈА 1.2MM
- БЕТОН ЗА ГАД 5-7CM
- ЕКСТАНДИРАН ПОЛИЕСТЕРЕН 3*5CM
- ПАРНА БРАНА
- АБ КОНСТРУКЦИЈА
- ГЛЕТ И МОЛЕРАЈ

ДООЕЛ АД ОХРИД

Булевар Туристичка бр.75
6000 Охрид
Македонија

лиценца П.017/Б

ИДЕЕН ПРОЕКТ **А**

Б5.1- ХОТЕЛСКИ КОМПЛЕКСИ
ГП 1.1 ДУП УЗ 17, УБ 17.4 /БЛОК 3/ ОХРИД
КП 561/41, 647/14, 561/4/10, 647/18 КО ОХРИД 4

Инвеститор:
ПЕ - ПУПС ДООЕЛ ОХРИД

ТАНАСОСКИ ТИМАС

ТАНАСОСКИ ГОКО

ТАНАСОСКИ ЈОВАН

ТАНАСОСКИ САШО

Цртеж:

ПРЕСЕК 1-1

Архитект: **М-р Емилија Јанкоска Митановска**
Соработник: **Антон Арнаудовски д.и.а**
Александра Бошнакоска Трпоска д.и.а.

Тех.бро.: 49/20	Размер:	
Дата: 14.10.2020	**1:100**	42

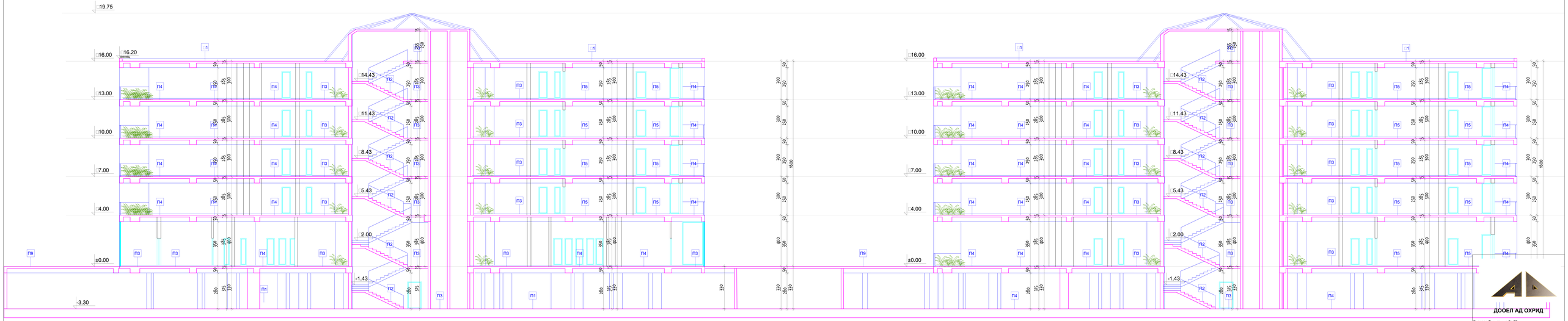

ОПИС НА ПОДОВИ:

П1 - „ГОДИНЕ" К
- БЕТОН ЗА ГАД
- ТЕРМОИЗОЛАЦИЈА 5cm
- А.Б. ПЛОЧА d=150cm
- ТЕРМОИЗОЛАЦИЈА 2X5cm
- ПЕ ФОЛИЈА 0,2mm d=0cm
- ГЕОТЕКСТИЛ
- ПВЦ ХИДРОИЗОЛАЦИЈА
- ГЕОТЕКСТИЛ
- РИБИЕРНА ЗЕМЈА d=60cm

П2 - МЕРМЕРНИ ПЛОЧКИ НА ЛЕПАК
- БЕТОН ЗА ГАД
- А.Б. ПЛОЧА
-ГЛЕТ И МОЕРАЦ

П3 - МЕРМЕРНИ ПЛОЧКИ НА ЛЕПАК
- ХИДРОИЗОЛАЦИЈА ХИДРОМАТ-ФЛЕКС
- БЕТОН ЗА ГАД
- ТЕРМОИЗОЛАЦИЈА 5cm
- А.Б. ПЛОЧА d=15cm
-ГЛЕТ И МОЕРАЦ

П4 - КЕРАМИЧКИ ПЛОЧКИ НА ЛЕПАК
- ХИДРОИЗОЛАЦИЈА ХИДРОМАТ-ФЛЕКС
- БЕТОН ЗА ГАД
- ТЕРМОИЗОЛАЦИЈА 5cm
- А.Б. ПЛОЧА d=15cm
-ГЛЕТ И МОЕРАЦ

П5 - ДАБОВ ПАРКЕТ
- БЕТОН ЗА ГАД
- ТЕРМОИЗОЛАЦИЈА 5cm
- А.Б. ПЛОЧА d=15cm
-ГЛЕТ И МОЕРАЦ

П9 - БЕЖАТОН
-ГЕОТЕКСТИЛ
-ХИДРОИЗОЛАЦИЈА
-ГЕОТЕКСТИЛ
-ГАРНА БРАНА
-ЗАШТИТЕН ЗИД d=10cm
-ПЕРИФЕРНА ДРЕНА 10cm
-ЛЕПАК НА МРЕЖА
-АБРИЛ

К1 - ЧАКАЛ 10CM
- VB СТАБИЛНА ФОЛИЈА 1,2MM
- БЕТОН ЗА ГАД 5-7CM
- ЕКСТРУДИРАН ПОЛИСТЕРЕН 3*5CM
- ПАРНА БРАНА
- А.Б. ПЛОЧА d=15cm
-ГЛЕТ И МОЕРАЦ

ДООЕЛ АД ОХРИД

Булевар Туристичка бр.75
6000 Охрид
Македонија
тел.: +389 46 262 300; fax: +389 46 262 301; e-mail: info@ad-ohrid.com лиценца П.017/Б

ИДЕЕН ПРОЕКТ **А**

Б5.1- ХОТЕЛСКИ КОМПЛЕКСИ
ГП 1.1 ДУП УЗ 17, УБ 17.4 /БЛОК 3/ ОХРИД
КП 5614/1, 6471/4, 5614/10, 6471/8 КО ОХРИД 4

Инвеститори:
ПЕ - ПУП ДООЕЛ ОХРИД
ТАНАСОСКИ ТАНАС
ТАНАСОСКИ ГОКО
ТАНАСОСКИ ЈОВАН
ТАНАСОСКИ САШО

Цртеж:

ПРЕСЕК 2-2

Архитект: **М-р Емилија Јаноска Митановска**
Соработник: **Ангел Арнаудовски д.и.а**
Александра Бошнаковска Трпоска д.и.а.

Тех.бр.: 49/20
Дата: 14.10.2020
Размер: **1:100**
43

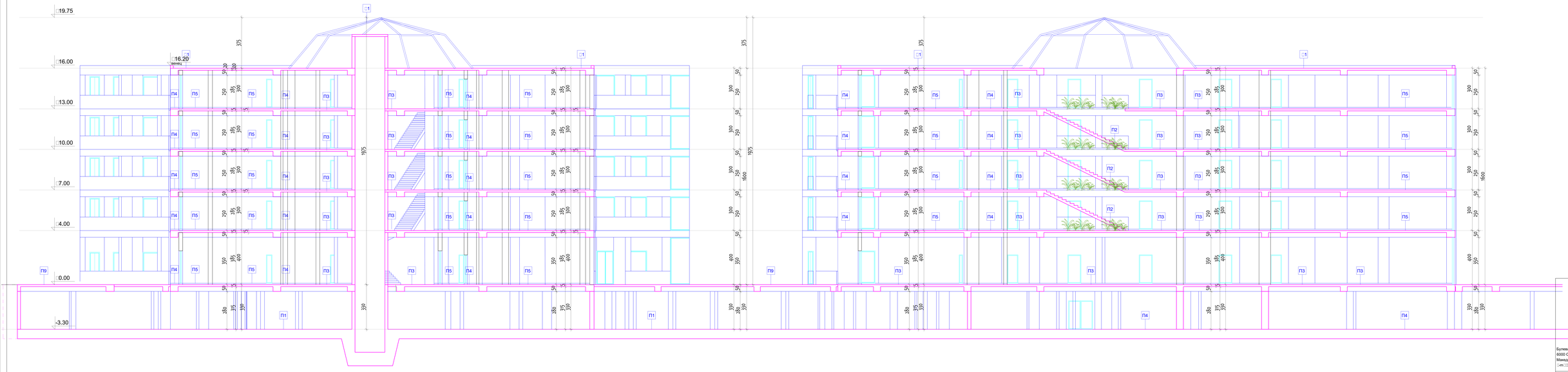

ОПИС НА ПОДОВИ:

П1 - ГОДИНГ И
- ЕКСТЕРЕН ЗИД
- ТЕРМОИЗОЛАЦИЈА 5cm
- А.Б. ПЛОЧА d=100cm
- ТЕРМОИЗОЛАЦИЈА 2x50cm
- МРАЗЕН БЕТОН d=8cm
- А.Б. ПЛОЧА
- ПВЦ МИКРОИЗОЛАЦИЈА
- ГЕОТЕКСТИЛ
- НАБИЕНА ЗЕМЈА d=50cm

П2 - МЕРМЕРНИ ПЛОЧКИ НА ЛЕПАК
- БЕТОН ЗА ПАД
- А.Б. СКЕЛЕ
-ГЛЕТ И МОЛЕРАЈ

П3 - МЕРМЕРНИ ПЛОЧКИ НА ЛЕПАК
- ПВЦ МИКРОИЗОЛАЦИЈА ХИДРОМАХ ФЛЕКС
- БЕТОН ЗА ПАД
- ТЕРМОИЗОЛАЦИЈА 5cm
- А.Б. ПЛОЧА
- ГЛЕТ И МОЛЕРАЈ

П4 - КЕРАМИЧКИ ПЛОЧКИ НА ЛЕПАК
- ПВЦ МИКРОИЗОЛАЦИЈА ХИДРОМАХ ФЛЕКС
- БЕТОН ЗА ПАД
- ТЕРМОИЗОЛАЦИЈА 5cm
- А.Б. ПЛОЧА d=15cm
- ГЛЕТ И МОЛЕРАЈ

П5 - ПАРКЕТ
- БЕТОН ЗА ПАД
- ТЕРМОИЗОЛАЦИЈА 5cm
- А.Б. ПЛОЧА d=15cm
- ГЛЕТ И МОЛЕРАЈ

П9 - БЕХАТОН
-ГЕОТЕКСТИЛ
-ПВЦ МИКРОИЗОЛАЦИЈА
-ПВЦ ГЕОТЕКСТИЛ
-ЛАПАЧ БРАНА
-АБ ПЛОЧА Д=15cm
-ТЕРМОИЗОЛАЦИЈА 10cm
-ЛЕПЕЊА МРЕЖА
-МАРИЛ

К1 - ЧАКАЛ 10CM
- УВ СТАКЛЕНА ФОЛИЈА 1,2MM
- БЕТОН ЗА ПАД 5-7CM
- ЕКСТАНДИРАН ПОЛИСТЕРЕН 3*25CM
- ПАРНА БРАНА
- АБ КОНСТРУКЦИЈА
- ГЛЕТ И МОЛЕРАЈ

ДООЕЛ АД ОХРИД

Булевар Туристичка бр.75
6000 Охрид
Македонија
+ 389 46 262 000 / fax: + 389 46 262 000 ; e-mail: info@aid.mk лиценца П.017/Б

ИДЕЕН ПРОЕКТ **А**

Б5.1- ХОТЕЛСКИ КОМПЛЕКСИ
ГП 1.1 ДЕЛ VI3 17, VI5 17,И БЛОК 3/ ОХРИД
КП 5614/1, 6471/4, 5614/10, 6471/8 КО ОХРИД 4

Инвеститори :
ЈЕ - ГРАД ДООЕЛ ОХРИД
ТАНАСОСКИ ТАНАС
ТАНАСОСКИ ГОКО
ТАНАСОСКИ ЈОВАН
ТАНАСОСКИ САШО

Цртеж.:

Цртеж:
ПРЕСЕК 3-3

Архитект.:**М-р Емилија Јаноска Митановска**
Соработник: **Ангел Арнаудовски д.и.а**
Александра Бошаноска Трпоска д.и.а.

Тех.бр.: 49/20	Размер.:	
Дата.: 14.10.2020	**1:100**	**44**