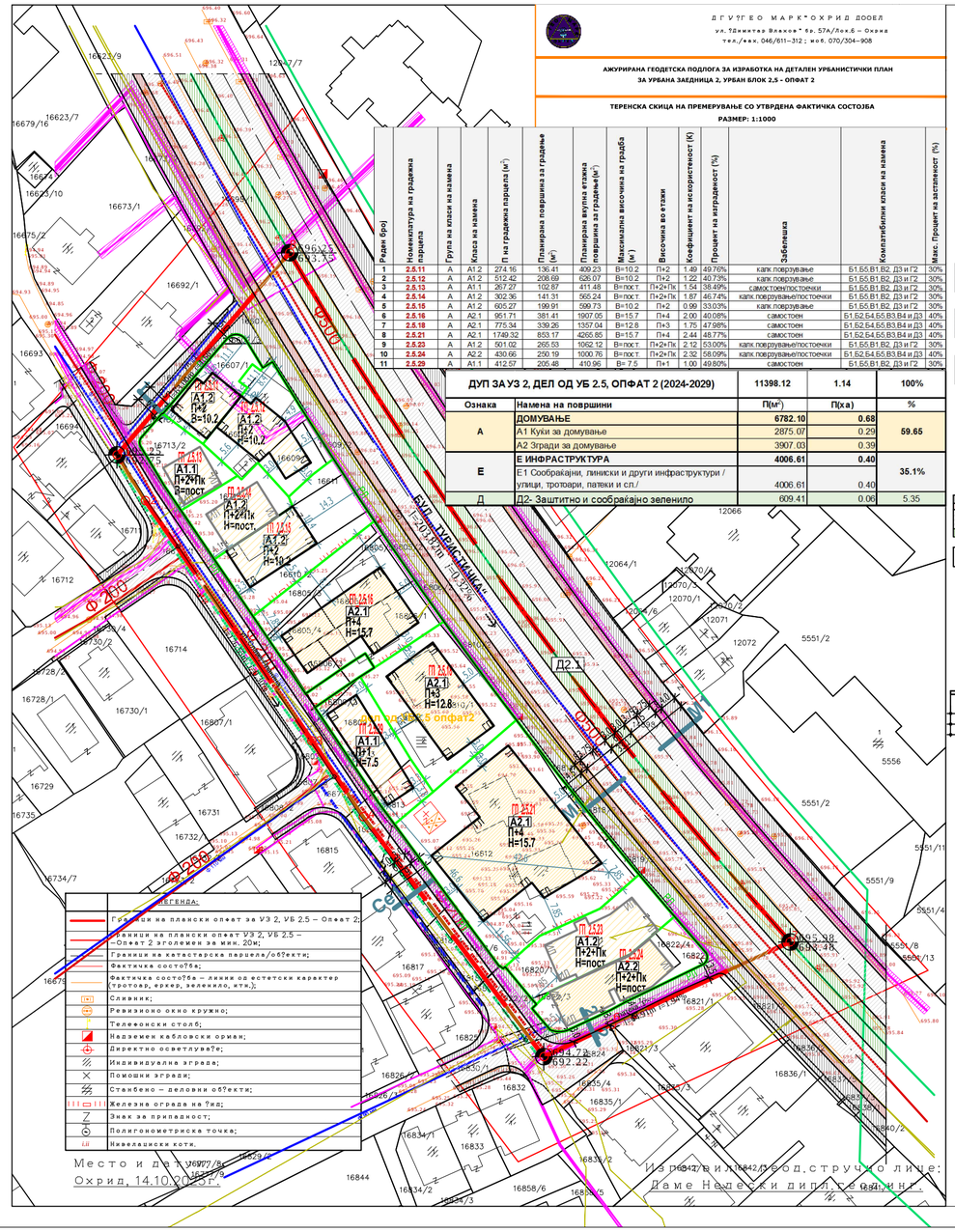

ЛЕГЕНДА:

- У - 1.1 ГРАНИЦА НА ПЛАНСКИ ОПФАТ П=1.14ха (11398.12м2)
- У - 1.4 ГРАНИЦА НА БЛОК
- У - 2.1 ГРАНИЦА НА НАМЕНСКА ЗОНА
- РЛ У - 3.1 РЕГУЛАЦИОНА ЛИНИЈА
- У - 3.2 ГРАНИЦА НА ГРАДЕЖНА ПАРЦЕЛА
- У - 4.1 ГРАДЕЖНА ЛИНИЈА
- У-4.1 ИНФОРМАТИВНА ЛИНИЈА
- У - 5.1 ОСОВИНА НА КОЛОВОЗ
- У - 5.2 ЕЛЕМЕНТИ НА СООБРАЌАЈНИЦА

дел од УБ2.5 опфат2 Блок за ознака на блок

A1.1
А1 - ДОМУВАЊЕ ВО КУЌИ
А1.1 - СТАНБЕНИ КУЌИ-СЛОБОДНОСТОЕЧКИ
А1.2 - СТАНБЕНИ КУЌИ-ДВОКУЌИ

A2.1
А2 - ДОМУВАЊЕ ВО ЗГРАДИ
А2.1 - СЛОБОДНОСТОЕЧКИ ЗГРАДИ СО ДВОР
А2.2 - ЗГРАДИ ЗА ДОМУВАЊЕ СО СПОЕН ЗИД

Д2.1
Д2-ЗАШТИТНО И СООБРАЌАЈНО ЗЕЛЕНИЛО
Д2.1 - ЛИНИСКО СООБРАЌАЈНО ЗЕЛЕНИЛО, РАЗДЕЛНО ЗЕЛЕНИЛО,ЗАШТИТНО СООБРАЌАЈНО ЗЕЛЕНИЛО НА КРСТОСНИЦИ И ЈАЗЛИ

ЛЕГЕНДА: ИНФРАСТРУКТУРНИ ВОДОВИ-ПОСТОЈНИ

- У-6.1.1 ВОДОВОДНИ ИНСТАЛАЦИИ ПОСТОЈНИ
- У-6.2.1 КАНАЛИЗАЦИОНИ ИНСТАЛАЦИИ ПОСТОЈНИ
- У-6.3.2 АТМОСФЕРСКА КАНАЛИЗАЦИЈА ПОСТОЈНА
- У-6.2.2 ПОСТОЕН КОЛЕКТОР
- У-6.5.1 ЕЛЕКТРИКА ПОСТОЈНА подземна мрежа 0.4kV Заштитен појас на подземна мрежа 0.4kV
- У-6.5.1 ЕЛЕКТРИКА ПОСТОЈНА подземна мрежа 10(20) kV Заштитен појас на вод 10(20)_kV
- У-6.6.1 ТЕЛЕКОМУНИКАЦИИ ПОСТОЈНИ оптички комуникациски кабли-телеком
- У-6.6.1 ТЕЛЕКОМУНИКАЦИИ ПОСТОЈНИ бакарни комуникациски кабли-телеком
- У-6.6.1 ТЕЛЕКОМУНИКАЦИИ ПОСТОЈНИ оптички кабел-АЕК
- У-6.6.1 ТЕЛЕКОМУНИКАЦИИ ПОСТОЈНИ бакарен кабел-АЕК канал-АЕК

ИНФРАСТРУКТУРНИ ВОДОВИ-ПЛАНИРАНИ

- У-6.1.2 ВОДОВОДНИ ИНСТАЛАЦИИ ПЛАНИРАНИ
- У-6.2.2 КАНАЛИЗАЦИОНИ ИНСТАЛАЦИИ ПЛАНИРАНА
- У-6.3.2 АТМОСФЕРСКА КАНАЛИЗАЦИЈА ПЛАНИРАНА
- У-6.5.2 ЕЛЕКТРИКА ПЛАНИРАНА подземна мрежа 10(20) kV Заштитен појас на вод 10(20)_kV

Е1 СООБРАЌАЈНИ ПАТНИ ИНФРАСТРУКТУРИ СООБРАЌАЈНИЦА

- ТРОТОАР ВЕЛОСИПЕДСКА ПАТЕКА
- КОЛОВОЗ РАЗДЕЛНО ЗЕЛЕНИЛО
- ПЕШАЧКА ПАТЕКА

696.25 / 693.75 ОЗНАКА ЗА ВИСИНСКА КОТА

R10 ОЗНАКА ЗА РАДИУС

ПП 25.11 А1 П+2 В=10.2 БЛОК ЗА ОЗНАКА НА Г.ПАРЦЕЛА

КАТЕГОРИЗАЦИЈА НА СООБРАЌАЈНИЦИ

МАГИСТРАЛНА УЛИЦА

М1 - бул. "Туристичка" - магистрална улица

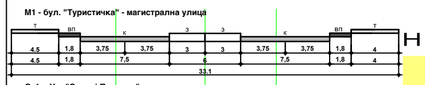

Се1 - Ул. "Славеј Планина" - сервисна улица

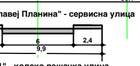

1 ----- 1 ул. "1" - колско пешачка улица

2 ----- 2 патека"1" - пешачка патека

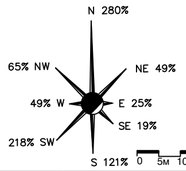

Н А Ц Р Т П Л А Н

ДЕТАЛЕН УРБАНИСТИЧКИ ПЛАН ЗА УЗ 2, ДЕЛ ОД УБ 2.5 ОПФАТ 2 ОПШТИНА ОХРИД ПЛАНСКИ ПЕРИОД 2024-2029

ПЛАНСКА ДОКУМЕНТАЦИЈА

M=1:1000

	„ПОЛОГПРОЕКТ-ПРО“ ДОО ДРУШТВО ЗА ПРОСТОРНО И УРБАНИСТИЧКО ПЛАНИРАЊЕ ГОСТИВАР	УПРАВИТЕЛ: Валентина Попоска, диа	
НАРАЧАТЕЛ:	ЕУРО БИЛДИНГ 2012 ДООЕЛ ОХРИД		
ПЛАН:	ДЕТАЛЕН УРБАНИСТИЧКИ ПЛАН ЗА УЗ 2, ДЕЛ ОД УБ 2.5 ОПФАТ 2, ОПШТИНА ОХРИД Плански Период (2024-2029)	ФАЗА: НАЦРТ ПЛАН	
ПРИЛОГ:	СИНТЕЗЕН ПЛАН	РАЗМЕР: 1:1000	ТЕХ.БР. 27/21
РАБОТЕН ТИМ:	ПЛАНЕР: Валентина Попоска,диа,овл.бр. 0.0078 Сијче Трифуноска,диа овл.бр. 0.0634 СОРАБОТНИК: Васил Петкоски,диа,овл.бр.0.0054 Елисавета Попоска,миа,овл.бр.0.0733	ДАТА: октомври 2025г.	ПРИЛОГ: 6