



Снегар Компани ДООЕЛ
ДРУШТВО ЗА ПРОЕКТИРАЊЕ И ГРАДБА

ул. "Кузман Капидан" бр. 29, 6000 Охрид
070/39 10 47 e - mail:snegarcompany@yahoo.com

**УРБАНИСТИЧКИ ПРОЕКТ СО ПЛАН ЗА ПАРЦЕЛАЦИЈА ЗА
ПРОМЕНА НА ГРАНИЦАТА НА ДВЕ СОСЕДНИ ГРАДЕЖНИ
ПАРЦЕЛИ - ГП 1.2 И ГП 1.3 ВО ДУП ИЗМЕНИ И
ДОПОЛНУВАЊЕ ЗА НАСЕЛБА „РАДОЈЦА НОВИЧИК“ –
ОХРИД, БЛОК ДЕТСКА ГРАДИНКА,
ОПШТИНА ОХРИД**

АПРИЛ 2024 ГОД.
ТЕХ.БР. 25/22



Снегар Компани ДООЕЛ
ДРУШТВО ЗА ПРОЕКТИРАЊЕ И ГРАДБА

ул. "Кузман Калидан" бр. 29, 6000 Охрид
070/39 10 47 e - mail:snegarcompany@yahoo.com

**УРБАНИСТИЧКИ ПРОЕКТ СО ПЛАН ЗА ПАРЦЕЛАЦИЈА ЗА
ПРОМЕНА НА ГРАНИЦАТА НА ДВЕ СОСЕДНИ ГРАДЕЖНИ ПАРЦЕЛИ
- ГП 1.2 И ГП 1.3 ВО ДУП ИЗМЕНИ И ДОПОЛНУВАЊЕ ЗА НАСЕЛБА
„РАДОЈЦА НОВИЧИК“ – ОХРИД, БЛОК ДЕТСКА ГРАДИНКА,
ОПШТИНА ОХРИД**

**ДОНЕСУВАЧ:
ОПШТИНА ОХРИД**

**НАРАЧАТЕЛ/ИНВЕСТИТОР:
Даме Ристески**

**ИЗРАБОТУВАЧ:
ДРУШТВО ЗА ПРОЕКТИРАЊЕ И ГРАДБА
„СНЕГАР КОМПАНИ“ ДООЕЛ ОХРИД**

**Планер:
Игор Снегар, диа
бр. на овластување 0.0492**

**Дарко Ангелески, миа
бр. на овластување 0.0572**

**Управител:
Вера Снегар, диа**

Број: 0805-50/150320230006457

Датум и време: 3.11.2023 г. 13:34

ТЕКОВНА СОСТОЈБА

ПОДАТОЦИ ЗА СУБЈЕКТОТ	
ЕМБС:	6537049
Целосен назив:	Друштво за проектирање и градба СНЕГАР КОМПАНИ Охрид ДООЕЛ
Кратко име:	СНЕГАР КОМПАНИ Охрид ДООЕЛ
Седиште:	КУЗМАН КАПИДАН бр.29 ОХРИД, ОХРИД
Вид на субјект на упис:	ДООЕЛ
Датум на основање:	9.11.2009 г.
Времетраење:	неограничено
Деловен статус:	Активен
*Вид на сопственост:	Приватна
ЕДБ:	4020009509092
Потекло на капиталот:	Домашен
Големина на субјектот:	микро
Организационен облик:	05.4 - друштво со ограничена одговорност основано од едно лице
Надлежен регистар:	Трговски Регистар

ОСНОВНА ГЛАВНИНА	
Паричен влог EUR:	0,00
Непаричен влог EUR:	5.100,00
Уплатен дел EUR:	5.100,00
Вкупно основна главнина EUR:	5.100,00

СОПСТВЕНИЦИ

ЕМБГ/ЕМБС:	1508985430028
Име и презиме/Назив:	ИГОР СНЕГАР
Адреса:	КУЗМАН КАПИДАН бр.29 ОХРИД, ОХРИД
Тип на сопственик:	Основач/сопственик



Паричен влог EUR:	0,00
Непаричен влог EUR:	5.100,00
Уплатен дел EUR:	5.100,00
Вкупен влог EUR:	5.100,00

ДЕЈНОСТИ	
Приоритетна дејност/ Главна приходна шифра:	41.10 - Развој на градежни проекти
ОПШТА КЛАУЗУЛА ЗА БИЗНИС	
Евидентирани се дејности во надворешниот промет	

ОВЛАСТУВАЊА

Управител

ЕМБГ:	1708954435004
Име и презиме:	ВЕРА СНЕГАР
Адреса:	КУЗМАН КАПИДАН бр.29 ОХРИД, ОХРИД
Овластувања:	Управител
Тип на овластување:	Неограничени овластувања во внатрешниот и надворешниот промет
Овластено лице:	Управител

ДОПОЛНИТЕЛНИ ИНФОРМАЦИИ	
КОНТАКТ	
E-mail:	snegarcompany@yahoo.com

Напомена:

Во тековната состојба прикажани се само оние податоци за кои има запишана вредност.

*Видот на сопственоста се определува врз основа на својството на основачот/содружникот /сопственикот и служи исклучиво за статистички цели на Државниот завод за статистика на Република Северна Македонија

Правна поука: Против овој реален акт може да се изјави приговор до Централниот регистар на Република Северна Македонија во рок од 8 дена од денот на приемот.

Изготвил:



Овластено лице:

[Handwritten signature]



[Large diagonal line crossing the page]



Република Северна Македонија
МИНИСТЕРСТВО ЗА ТРАНСПОРТ И ВРСКИ
СКОПЈЕ

Врз основа на член 16 став (2) од Законот за просторно и урбанистичко планирање,
Министерството за транспорт и врски издава

ЛИЦЕНЦА
ЗА ИЗРАБОТУВАЊЕ НА УРБАНИСТИЧКИ ПЛАНОВИ

на


Друштво за проектирање и градба
СНЕГАР КОМПАНИ Охрид ДООЕЛ
Кузман Капидан бр.29 Охрид, Охрид
ЕМБС: 6537049

(назив, седиште, адреса и ЕМБС на правното лице)

СО ДОБИВАЊЕ НА ОВАА ЛИЦЕНЦА ПРАВНОТО ЛИЦЕ СЕ СТЕКНУВА СО ПРАВО ЗА
ИЗРАБОТУВАЊЕ НА УРБАНИСТИЧКИ ПЛАНОВИ, УРБАНИСТИЧКО-ПЛАНСКИ ДОКУМЕНТАЦИИ,
УРБАНИСТИЧКО-ПРОЕКТНИ ДОКУМЕНТАЦИИ И РЕГУЛАЦИСКИ ПЛАН НА ГЕНЕРАЛЕН
УРБАНИСТИЧКИ ПЛАН

ЛИЦЕНЦАТА Е СО ВАЖНОСТ ДО: 12.05.2027 година

Број: 0045
12.05.2020 година
(ден, месец и година на издавање)



МИНИСТЕР

Горан Сугарески

Врз основа на член 61 и 67 од Законот за урбанистичко планирање („Службен весник на РСМ“ бр. 32/20, 111/23), а во врска со изработка на за изработка на **Урбанистички проект со план за парцелација за промена на границата на две соседни градежни парцели - ГП 1.2 и ГП 1.3 во ДУП измени и дополнување за населба „Радојца Новичиќ“ – Охрид, Блок Детска градинка, Општина Охрид** „Снегар Компани“ дооел Охрид, Друштво за проектирање и градба го издава следното:

РЕШЕНИЕ

за назначување на планери

За изработка на **Урбанистички проект со план за парцелација за промена на границата на две соседни градежни парцели - ГП 1.2 и ГП 1.3 во ДУП измени и дополнување за населба „Радојца Новичиќ“ – Охрид, Блок Детска градинка, Општина Охрид** со тех. бр. 25/22, како планери се назначуваат:

- Игор Снегар, д.и.а.
бр. на овластување 0.0492
- Дарко Ангелески, м.и.а.
бр. на овластување 0.0572

Планерите се должни Урбанистичкиот проект да го изработат со согласно Законот за урбанистичко планирање („Службен весник на РСМ“ бр. 32/20), Правилникот за урбанистичко планирање („Службен весник на РСМ“ бр. 225/20, 219/21, 104/22 И 99/23), како и другите важечки прописи и нормативи од областа на урбанистичко планирање.

Управител:
Вера Снегар, д.и.а.



Република Северна Македонија
КОМОРА НА ОВЛАСТЕНИ АРХИТЕКТИ
И ОВЛАСТЕНИ ИНЖЕНЕРИ

Врз основа на член 16 од Законот за просторно и урбанистичко планирање („Службен весник на Република Македонија“ бр. 199 од 30.12.2014, 44/15, 193/15, 31/16, 163/16, 64/18, 168/18) Комората на овластени архитекти и овластени инженери издава

ОВЛАСТУВАЊЕ

ЗА ИЗРАБОТУВАЊЕ НА УРБАНИСТИЧКИ ПЛАНОВИ ОДНОСНО
ПЛАНЕР-ПОТПИСНИК НА ПЛАНСКА ДОКУМЕНТАЦИЈА

на

ИГОР СНЕГАР

дипломиран инженер архитект

со подмирување на членарината за секоја тековна година
овластувањето важи до 19.04.2025 год.

Број: **0.0492**

Издадено 20.04.2020 год.



Претседател на
Комората на овластени архитекти
и овластени инженери

Проф. д-р Миле Димитровски
дипл.маш.инж.



Република Северна Македонија
КОМОРА НА ОВЛАСТЕНИ АРХИТЕКТИ
И ОВЛАСТЕНИ ИНЖЕНЕРИ

Врз основа на член 67, став (10) од Законот за урбанистичко планирање,
(„Службен весник на Република Северна Македонија“ бр. 32 од 10 февруари 2020 г.)
Комората на овластени архитекти и овластени инженери издава

ОВЛАСТУВАЊЕ
ЗА ИЗРАБОТУВАЊЕ НА УРБАНИСТИЧКИ ПЛАНОВИ

ДАРКО АНГЕЛЕСКИ

дипломиран инженер архитект (NQF VII/1)


Овластувањето се издава на НЕОПРЕДЕЛЕНО ВРЕМЕ и важи се додека лицето носител на овластувањето ги исполнува условите пропишани во овој закон и во статутот на комората

Број: **0.0572**

Издадено на: 16.10.2022 год.



Претседател на
Комората на овластени архитекти
и овластени инженери


М-р Кристинка Радевски
дипл. инж. арх.

**СОДРЖИНА НА
УРБАНИСТИЧКИ ПРОЕКТ СО ПЛАН ЗА ПАРЦЕЛАЦИЈА ЗА ПРОМЕНА НА
ГРАНИЦАТА НА ДВЕ СОСЕДНИ ГРАДЕЖНИ ПАРЦЕЛИ - ГП 1.2 И ГП 1.3 ВО ДУП
ИЗМЕНИ И ДОПОЛНУВАЊЕ ЗА НАСЕЛБА „РАДОЈЦА НОВИЧИК“ – ОХРИД,
БЛОК ДЕТСКА ГРАДИНКА, ОПШТИНА ОХРИД**

А. Текстуален дел

**СОДРЖИНА:
ДОКУМЕНТИ :**

- Овластување
- Имотен лист

ТЕКСТУАЛЕН ДЕЛ :

Вовед

1. Проектна програма

**2. Инвентаризација на снимен изграден градежен фонд, вкупна физичка
супраструктура и инфраструктура во рамки на проектниот опфат**

2.2. Инвентаризација на снимена комунална инфраструктура во
рамките на проектниот опфат

2.2.1 Електроенергетска и телекомуникациска инфраструктура

2.2.2 Водоводна и канализациона инфраструктура

3. Опис и образложение на препарцелацијата

3.1. Споредбени нумерички показатели

3.2. Комунална инфраструктура

3.3. Хидротехничка инфраструктура

4. Детални услови за проектирање и градење

I. Општи услови (според важечки ДУП)

II. Посебните услови за изградба, развој и користење на градежното земјиште и
градбите кои се однесуваат на проектниот опфат.

III. Дополнителни услови за градба, развој и користење на земјиштето во рамки на
наменските зони кои произлегуваат од одредбите на Планот за управување со
Светското природно и културно наследство на Охридскиот регион (2020 – 2029) и
кои треба да се применуваат во изработката на УП.

5. Мерки за заштита

5.1. Мерки за заштита на животна средина

5.2. Мерки за заштита на природата

5.3. Мерки за заштита и спасување

5.4. Заштита и спасување од поплави

5.5. Заштита и спасување од пожари, експлозии и опасни материи

5.6. Заштита и спасување од урнатини

5.7. Мерки за обезбедување на пристапност за лица од инвалидност

5.8. Плански мерки за заштита на културно – историско наследство

Податоци и информации

Прилози на текстуален дел :

- Геодетски елаборат (Ажурирана)
- Геодетски елаборат (Нумерички)

ГРАФИЧКИ ДЕЛ:

1. Извод од ДУП измени и дополнување за населба „Радочца Новичиќ“ – Охрид, Блок Детска градинка, Општина Охрид, бр. 20-1692/2 од 17.02.2022 год.
2. Извод од Техничка исправка за ГП 1.2 и ГП 1.3 кои се дефинирани во ДУП измени и дополнување за населба „Радочца Новичиќ“ – Охрид, Блок Детска градинка, Општина Охрид, Одлука бр. 08-17168/113 од 30.11.2023 год.
3. Ажурирана геодетска подлога со граница на проектен опфат 1:1000
4. Инвентаризација и снимање на изграден градежен фонд
и изградената комунална инфраструктура 1:1000
5. План за парцелација 1:1000
6. Урбанистичко решение 1:1000

А - ТЕКСТУАЛЕН ДЕЛ

ОВЛАСТУВАЊЕ

До : Општина Охрид

Предмет : Полномошно

Од : Даме Ристески


ул."Прилепска 11,Охрид

Како сопственик на КР 1371/1 во КО Охрид 4, општина Охрид и како нарачател на изработка на **Урбанистички проект со план за парцелација за промена на границата на две соседни градежни парцели за ГП 1.2 и ГП 1.3 во ДУП измени и дополнување за населба "Радојца Новичич" - Охрид, БЛОК СО ДЕТСКА ГРАДИНКА**, јас, Даме Ристески со ЕМБГ 2503973430008 и со живеалиште во Охрид, на ул."Прилепска 11, го ополномоштувам Друштвото за проектирање и градба СНЕГАР КОМПАНИ ДООЕЛ - ОХРИД, со адреса на ул. Кузман Капидан бр. 29, 6000 Охрид да може да поднесе до Општина Охрид **Барање за одобрување на постапка за изработка на Урбанистички проект со план за парцелација како и да ја води постапката до одобрување на Урбанистички проект со план за парцелација.**

Датум:

Давател на издавање на полномошното

Даме Ристески



Јас, НОТАР Никола Кузманоски
за подрачјето на Основен суд Охрид

Потврдувам дека
Даме Ристески, ул.„Прилепска“ број 11, Охрид, во мое
присуство своерачно го потпиша писменото,
Идентитетот на учесникот го утврдив самиот врз основа
на лична карта бр.: А2423295 Издадена од МВР Охрид

Потписот - ракознакот на писменото е втиснат.

Согласно чл. 86 став (4) од Законот за
нотаријатот, учесниците се известени дека нотарот не е
одговорен за содржината на писменото ниту е должен
да испитува дали учесниците се овластени за таа
правна работа.

Нотарската такса за заверка по тарифен број 10
т. 2 од Законот за судски такси во износ од 50 денари
наплатена и поништена на примерокот кој останува за
архивирање.

Нотарската награда е пресметана во износ од
100 денари.

Број УЗП 6257/2022

Во Охрид 06.12.2022

НОТАР

Никола Кузманоски



ИМОТЕН ЛИСТ

РЕПУБЛИКА СЕВЕРНА МАКЕДОНИЈА
 АГЕНЦИЈА ЗА КАТАСТАР НА НЕДВИЖНОСТИ
 1105-10725/2024 од 23.04.2024 12:09:49



ИМОТЕН ЛИСТ број: 104150 ИЗВОД
 Катастарска општина: ОХРИД 4

ЛИСТ А: ПОДАТОЦИ ЗА НОСИТЕЛОТ НА ПРАВОТО НА СОПСТВЕНОСТ							
Ред. бр.	ЕМБГ / ЕМБС	Име и презиме / Назив	Адреса / Седиште	Дел на недвижност	Правен основ на запишување	Бр. на пред. по кој е извршено запишување	Датум и час на запишување
1	***	ДАМЕ РИСТЕСКИ	ПРИЛЕПСКА 11, ОХРИД	1/1	Солемнизација Потврда на приватна исправа ОДУ бр. 451/22 од 18.07.2022 г. од Нотар Никола Кузманоски од Охрид.	1112-2663/2022	21.07.2022 12:04:49

ЛИСТ Б: ПОДАТОЦИ ЗА ЗЕМЈИШТЕТО (КАТАСТАРСКА ПАРЦЕЛА) И ЗА ПРАВОТО НА СОПСТВЕНОСТ											
Број на катастарска парцела		Викано место/улица	Катастарска			Површина во м ²	Сопственост / сосопственост / заедничка сопственост	Право преземено при конверзија на податоците од стариот ел.систем	Бр. на евид. лист	Бр. на пред. по кој е извршено запишување	Датум и час на запишување
основен	дел		култура	класа							
1371	1	ТРНОВО	зз	н	3	426	СОПСТВЕНОСТ			1126-153/2017	14.03.2017

Легенда на внесени шифри и кратенки:		Тип	Опис
Шифра	Опис	Извод	Дел од содржината на имотниот лист за избраните парцели или згради
зз	Плодните земјишта		
н	Нива		



Овластено лице:
Коле Ѓорѓиевски
 име и презиме, потпис



ИМОТЕН ЛИСТ број: 7571 ИЗВОД
Катастарска општина: ОХРИД 4

ЛИСТ А: ПОДАТОЦИ ЗА НОСИТЕЛОТ НА ПРАВОТО НА СОПСТВЕНОСТ							
Ред. бр.	ЕМБГ / ЕМБС	Име и презиме / Назив	Адреса / Седиште	Дел на недвижност	Правен основ на запишување	Бр. на пред. по кој е извршено запишување	Датум и час на запишување
1	***	РИТЕСКИ ВЕЛЕ	130 51, ОХРИД	1/1		628 / 11	05.07.2011

ЛИСТ Б: ПОДАТОЦИ ЗА ЗЕМЈИШТЕТО (КАТАСТАРСКА ПАРЦЕЛА) И ЗА ПРАВОТО НА СОПСТВЕНОСТ										
Број на катастарска парцела		Викано место/улица	Катастарска		Површина во м2	Сопственост / сосопственост / заедничка сопственост	Право преземено при конверзија на податоците од стариот ел.систем	Бр. на евид. лист	Бр. на пред. по кој е извршено запишување	Датум и час на запишување
основен	дел		култура	класа						
1370		ТРНОВО	гз	гиз	337	СОПСТВЕНОСТ			1113-524/2022	29.03.2022 11:40:59
1370		ТРНОВО	гз	зпз 1	107	СОПСТВЕНОСТ			1113-524/2022	29.03.2022 11:40:59

ЛИСТ В: ПОДАТОЦИ ЗА ЗГРАДИ, ПОСЕБНИ ДЕЛОВИ ОД ЗГРАДИ И ДРУГИ ОБЈЕКТИ И ЗА ПРАВОТО НА СОПСТВЕНОСТ																	
Број на катастарска парцела		Адреса (улица и куќен број на зграда)	Бр. на зград/друг објект	Нак. на згр. и друг обј.	Намена на згр. преземена при конверзија на податоците од стариот ел.систем	Влез/Кат/Број на посебен/заеднички дел од зграда			Намена на посебен/заеднички дел од зграда	Внатреш на површина во м2	Отворен а површина во м2	Волумен во м3	Сопственост / сосопственост / заедничка сопственост	Право преземено при конверзија на податоците од стариот ел.систем	Бр. на евид. лист	Бр. на пред. по кој е извршено запишување	Датум и час на запишување
основен	дел					Влез	Кат	Број									
1370	0	УЛ 130 БР 51	1		A1-1	1	K 1	2	ПП	12			СОПСТВЕНОСТ			1113-524/2022	29.03.2022 11:40:59
1370	0	УЛ 130 БР 51	1		A1-1	1	K 1	2	СТ	86			СОПСТВЕНОСТ			1113-524/2022	29.03.2022 11:40:59
1370	0	УЛ 130 БР 51	1		A1-1	1	ПР	1	ПП	4			СОПСТВЕНОСТ			1113-524/2022	29.03.2022 11:40:59
1370	0	УЛ 130 БР 51	1		A1-1	1	ПР	1	СТ	84			СОПСТВЕНОСТ			1113-524/2022	29.03.2022 11:40:59

Г.9. Промени во прибележувања



ИМОТЕН ЛИСТ број: 7571 ИЗВОД
Катастарска општина: ОХРИД 4

Г9.3. Други факти чие прибележување е предвидено со закон:																
Вид на прибележување:																
УТВРДУВАЊЕ НА ПРАВЕН СТАТУС НА БЕСПРАВЕН ОБЈЕКТ (ЛЕГАЛИЗАЦИЈА)																
Носител на правото на службеност (плодоуживање, употреба и домување):								ЕМБГ / ЕМБС			Адреса / Седиште					
Број на катастарска парцела	Викано место/улица	Катастарска		Површина во м2	Број на зграда/друг објект	Влез/Кат/Број на посебен/заед			Намена на посебен/заеднички дел од зграда	Внатрешна површина во м2	Отворена површина во м2	Волумен во м3	Краток опис на прибележувањето	Правен основ на запишување	Број на предмет по кое извршено прибележувањето	Датум и час на запишување
		Кл. култура	Класа			Влез	Кат	Број								
основен	дел															
1370	0				1	1	К 1	2	ПП	12			ОБЈЕКТОТ ДОБИЛ ПРАВЕН СТАТУС СОГЛАСНО ЗАКОНОТ ЗА БЕСПРАВНО ИЗГРАДЕНИ ОБЈЕКТИ (СЛУЖБЕН ВЕСНИК НА РМ БР.23/2011)	РЕШЕНИЕ ЗА УТВРДУВАЊЕ НА ПРАВЕН СТАТУС НА БЕСПРАВНО ИЗГРАДЕН ОБЈЕКТ БРОЈ УП 1-10-3081 ОД 04.05.2015 ГОДИНА-ОПШТИНА ОХРИД	1113-524/2022	29.03.2022 11:40:50
1370	0				1	1	К 1	2	СТ	86						
1370	0				1	1	ПР	1	ПП	4						
1370	0				1	1	ПР	1	СТ	84						

Легенда на внесени шифри и кратенки:	
Шифра	Опис
A1-1	стамбени куќи со дворови – самостојни
СТ	стан
гиз	градежно изградено земјиште
зпз	Земјиште под зграда
гз	Вештачки неплодни земјишта
ПП	помошни површини (тераса, логџа, балкон)

Тип	Опис
Извод	Дел од содржината на имотниот лист за избраните парцели или згради



Овластено лице:

Коле Ѓорѓиевски

име и презиме, потпис

ТЕКСТУАЛЕН ДЕЛ

ΠΡΟΕΚΤΗΝΑ ΠΡΟΓΡΑΜΑ

УРБАНИСТИЧКИ ПРОЕКТ СО ПЛАН ЗА ПАРЦЕЛАЦИЈА ЗА ПРОМЕНА НА ГРАНИЦАТА НА ДВЕ СОСЕДНИ ГРАДЕЖНИ ПАРЦЕЛИ - ГП 1.2 И ГП 1.3 ВО ДУП ИЗМЕНИ И ДОПОЛНУВАЊЕ ЗА НАСЕЛБА „РАДОЈЦА НОВИЧИК“ – ОХРИД, БЛОК ДЕТСКА ГРАДИНКА, ОПШТИНА ОХРИД

1. ПРОЕКТНА ПРОГРАМА

НАРАЧАТЕЛ/ИНВЕСТИТОР – Даме Ристески, ул. „Прилепска“ бр. 11, Охрид

ВОВЕД

Согласно Законот за урбанистичко планирање (Сл.весник на РСМ бр. 32/20 и 111/23), се пристапи кон изработка на проектна програма за **Урбанистички проект со план за парцелација за промена на границата на две соседни градежни парцели - ГП 1.2 и ГП 1.3 во ДУП измени и дополнување за населба „Радојца Новичиќ“ – Охрид, Блок Детска градинка, Општина Охрид.**

Урбанистичкиот проект со план за парцелација, треба да се изработи врз основа на членот 63, став (2), од Законот за урбанистичко планирање (Сл.Весник на РСМ.бр. 32/20 и 111/23) согласно кој е дадена можност да се поместуваат границите на соседните градежни парцели со катастарските, кои не можат да се исправат и усогласат со постапка за техничка грешка, при што не се дозволени измени на останатите параметри утврдени со урбанистички план, како и согласно Правилникот за урбанистичко планирање (Сл. Весник на РСМ бр. 225/20, 219/21, 104/22 и 99/23).

1. ОПИС НА ПРОЕКТНИОТ ОПФАТ

Предмет на изработка на овој урбанистички проект се градежните парцели ГП 1.2 и ГП 1.3 кои се дефинирани во ДУП измени и дополнување за населба „Радојца Новичиќ“ – Охрид, Блок Детска градинка, Општина Охрид. За градежните парцели од страна на Советот на Општина Охрид донесена е Техничка исправка за ГП 1.2 и ГП 1.3 кои се дефинирани во ДУП измени и дополнување за населба „Радојца Новичиќ“ – Охрид, Блок Детска градинка, Општина Охрид, Одлука бр. 08-17168/113 од 30.11.2023 год.

Проектниот опфат се наоѓа во северниот дел на ГУП на Охрид и северно од централното градско подрачје, а е дел од катастарска општина Охрид 4. До проектниот опфат се пристапува од ул. „130“, која се приклучува на Собирната улица „Радојца Новичиќ“.

Границата на Проектниот опфат на Урбанистички проект со план за парцелација почнувајќи од точка А во правец исток се поклопува со северната граница на ГП 1.2, продолжува во правец југ каде се поклопува со источната граница на ГП 1.2 и ГП 1.3, скршнува кон запад по јужната граница на ГП 1.3, па во правец север по западната граница на ГП 1.3 и ГП 1.2 се до почетната точка А.

Границата на проектниот опфат е затворена полигонална линија.

Големината на горе опишаниот проектен опфат изнесува 0,07ха или 661.48м².
Големината на проектниот опфат може да се опише и преку координатите на секоја прекршна точка, односно геореференцирана граница по Y, X и Z е следната:

Y	X	Z
484454.6334	555052.1427	0.0000
484452.0201	555038.6727	
484449.7700	555027.4200	
484448.1609	555019.5400	
484463.1472	555017.8644	
484464.3682	555017.7604	
484465.1102	555017.8131	
484465.9573	555018.0737	
484466.6014	555018.3400	
484467.3248	555018.8032	
484471.3247	555033.7631	
484472.1700	555036.7600	
484474.0045	555045.2344	
484474.0515	555046.3134	
484473.9356	555047.4579	
484473.6517	555048.4155	
484473.0148	555049.5113	
484472.0927	555050.3808	

484471.0180	555051.0525
484469.5571	555051.4385

2. ПРОЕКТНИ БАРАЊА ЗА ГРАДБИТЕ ВО РАМКИ НА ПРОЕКТНИОТ ОПФАТ

За потребите на сопственикот на КП 1371/1 во КО Охрид 4, се пристапува кон изработка на Урбанистички проект со план за парцелација од причини што сопственикот нема можност да си го оствари правото на градба, заради туѓата сопственост во рамки на градежна парцела ГП 1.2, односно дел од КП 1370 Охрид 4 кои се во сопственост на соседот (ГП 1.3). Градежните парцели ГП 1.2 и ГП 1.3 дефинирани се во ДУП измени и дополнување за населба „Радојца Новичиќ“ – Охрид, Блок Детска градинка, Општина Охрид, односно во Техничка исправка за ГП 1.2 и ГП 1.3 кои се дефинирани во ДУП измени и дополнување за населба „Радојца Новичиќ“ – Охрид, Блок Детска градинка, Општина Охрид, Одлука бр. 08-17168/113 од 30.11.2023 год.

Изработен е Геодетски елаборат за геодетски работи за посебни намени ажурирана геодетска подлога со бр. 0814-151/3 од 09.2022 год. и Геодетски елаборат за геодетски посебни намени нумерички податоци бр. 0801-59/3 од 09.2022 год. од страна Овластено Трговско друштво за геодетски работи ГРУЈОСКИ – ДИГ ДООЕЛ ОХРИД.

Главна цел на УП треба да е уредување и организирање на просторот преку:

- Поместување на границата на градежните парцели во рамки на проектниот опфат, поради неусогласеност на градежните со катастарските парцели, при што не се дозволени измени на останатите параметри утврдени со урбанистички план,
- Да обезбеди ефикасна реализација на ДУП измени и дополнување за населба „Радојца Новичиќ“ – Охрид, Блок Детска градинка, Општина Охрид, согласно Изводот од ДУП измени и дополнување за населба „Радојца Новичиќ“ – Охрид, Блок Детска градинка, Општина Охрид, бр. 20-1692/2 од 17.02.2022год,

Целта на овој Урбанистичкиот проект со план за парцелација е само поместување на границата помеѓу градежните парцели, за ГП 1.2 сопственост на барателот да се прочисти од катастарската парцела на соседот и да си го оствари правото на градба. Поместувањето на границата на градежните парцели е направено:

- помеѓу ГП 1.2 и ГП 1.3, при што од ГП 1.2 која е формирана на дел од КП 1371/1 КО Охрид 4, се изема новформираната КП 1370/2 КО Охрид 4 сопственост на соседот и се приклучува кон соседната ГП 1.3 која е формирана на КП 1370/1 КО Охрид 4.

Изработката на УП со план за парцелација е во согласност со барањата на инвеститорот за содржините кои треба да се планираат на конкретните

катастарски парцели, а кои се во согласност со намената дадена во Изводот од Урбанистички план и Изводот од ТИ, кои се однесуваат на конкретните катастарски парцели и во согласност со законските рамки дадени во важечките позитивни законски и подзаконски акти кои ја регулираат оваа област.

Согласно Изводот од ДУП и ТИ, предвидената намена на земјиштето за градежната парцела 1.2 е индивидуален станбен објект, додека со урбанистичкиот проект за новоформираната градежна парцела треба да се предвиди поединечна намена А1.1 –куќи со двор, во согласност со Класификацијата на видови на градби и нивни намени дадена во Прилогот на Правилникот за урбанистичко планирање (Сл. весник на РСМ бр. 225/20, 219/21, 104/22 и 99/23).

Паркирањето треба да се реши во рамки на градежните парцели, а потребниот број на паркинг места ќе се дефинира согласно Правилникот за урбанистичко планирање (Сл. весник на РСМ бр. 225/20, 219/21, 104/22 и 99/23) при изработката на идеен/основен проект. Како и да се почитува донесената Одлука за утврдување начин на применување на минимален процент на зеленило во рамки на градежните парцели при издавање на одобрение за градење од страна на Советот на Општина Охрид, Одлука бр. 08-6903/70 од 20.05.2022 год.

Согласно Законот за урбано зеленило, во рамките на ГП да се предвидат зелени површини најмалку 20% од површината на парцелата.

УП со план за парцелација треба да се изработи и во согласност со Планот за управување со светското природно и културно наследство на Охридскиот регион („Сл. весник на РСМ“ бр. 45/20).

Согласно Планот за управување предметниот проект опфат се наоѓа во граници на III – в заштитна зона. За II и III заштитна зона дефинирани се следните мерки за заштита:

- зачувување на висината и фасадниот изглед, како на поединечно заштитените добра и така и на амбиенталните објекти;
- зачувување на габаритот на поединечно заштитените добра;
- зачувување на изворната состојба на поединечно заштитените добра со спроведување мерки како конзервација, реставрација, санација и сл.;
- не смее да се изведуваат интервенции кои можат да го загорзат интегритетот на поединечните заштитени и амбиентални добра.

Новите градби во втората и третата урбана зона треба да исполнат специфични аспекти со кои ќе бидат испочитувани културните вредности и традиции на историската област, како и условите на постојните структури. **Во таа смисла, се забранува окрупнување, односно создавање вештачка комбинација на неколку парцели за да се изгради голема градба.**

Новите градби треба да имаат:

- ритам кој е во хармонија со урбаниот и морфолошкиот образец на околните градби доколку се поединечно заштитено добро или поседуваат

амбиентални вредности;

- габарит кој е усогласен со контекстот и не ја нарушува визуелната перцепција кон целината *Старо градско јадро*;
- улична гранична линија која ја следи линијата на постојните објекти;
- силуета која го почитува традиционалниот локален карактер и силуетата на просторот каде се градат;
- висок квалитет на градба и дизајн, кој се постигнува со особено внимание на пропорциите.

Забранети активности во заштитната зона III-в се:

- изградба на објекти повисоки од П + 3 ката и поголем процент изграденост од 50% во граници на ГУП;
- интензивно земјоделско производство со прекумерна употреба пестициди/ѓубриво кои загадуваат;
- други активности што може да го нарушат пределот и да ја загрози исклучителната вредност;
- изградба на објекти повисоки од П + 2 ката и поголем процент изграденост од 50% во населбата Рача.

УП со план за парцелација треба да содржи:

-Текстуален дел;

-Графички дел и

-Нумерички дел со податоци сумирани во текстуалниот и графичкиот дел на планскиот документ.

Инвеститорот на проектната документација во целост ги сноси трошоците за изработка, ревизија и донесување на оваа Проектна Програма.

3. ПРОЕКТНИ БАРАЊА ЗА ИНФРАСТРУКТУРАТА

До проектниот опфат има сообраќајна, електроенергетска и водоводна инфраструктура, со што е овозможена реализација на планираната намена во проектниот опфат. Воедно при изработка на урбанистичкиот проект треба да се земат предвид и податоците и информациите добиени од правни субјекти од областа на комуналната инфраструктура, културното наследство, заштитата и спасувањето и сл.

Јануари, 2024 год.

Охрид

ПРОЕКТНА ПРОГРАМА ЗА ИЗРАБОТКА НА
УРБАНИСТИЧКИ ПРОЕКТ СО ПЛАН ЗА ПАРЦЕЛАЦИЈА ЗА ПРОМЕНА НА ГРАНИЦАТА НА ДВЕ СОСЕДНИ
ГРАДЕЖНИ ПАРЦЕЛИ - ГП 1.2 И ГП 1.3 ВО ДУП ИЗМЕНИ И ДОПОЛНУВАЊЕ ЗА НАСЕЛБА „РАДОЈЦА НОВИЧИК“
– ОХРИД, БЛОК ДЕТСКА ГРАДИНКА,

ОПШТИНА ОХРИД

**Друштво за проектирање и градба
„СНЕГАР КОМПАНИ“ ДООЕЛ ОХРИД
Планери**

Игор Снегар, д.и.а.

Дарко Ангелески, м.и.а.

Управител:
Вера Снегар, д.и.а.

Согласен инвеститор:

Даме Ристески



1. ВОВЕД

Урбанистичкиот проект со план за парцелација се работи согласно Законот за урбанистичко планирање чл. 63 став 2 („Сл. Весник на РСМ“ бр. 32/20, 111/23) и Правилникот за урбанистичко планирање ("Службен весник на РСМ" бр.225/20), Правилникот за изменување и дополнување на правилникот за урбанистичко планирање ("Службен весник на РМ" бр.219/21,104/22,99/23) односно со изработката на овој Урбанистичкиот проект со план за парцелација за поместување на границата на соседните градежни парцели поради неусогласеност на градежната парцела ГП 1.2 со катастарските парцели, што не може да се исправи или усогласи со постапка на техничка грешка, а при што не се дозволени измени на останатите параметри утврдени со урбанистички план.

2. ИНВЕНТАРИЗАЦИЈА НА СНИМЕН ИЗГРАДЕН ГРАДЕЖЕН ФОНД, ВКУПНА ФИЗИЧКА СУПРАСТРУКТУРА И ИНФРАСТРУКТУРА ВО РАМКИ НА ПРОЕКТНИОТ ОПФАТ

2.1.Инвентаризација на снимен градежен фонд и вкупна физичка супраструктура

Врз основа Извод од ДУП односно Извод од Техничка исправка за ГП 1.2 и ГП 1.3 кои се дефинирани во ДУП измени и дополнување за населба „Радојца Новичиќ“ – Охрид, Блок Детска градинка, Општина Охрид, ГП 1.2 и ГП 1.3, се наоѓаат во зона со намена А1 – куќи домување (А1.1 – куќи со двор) согласно Класификацијата на видови на градби и нивни намени дадена во Прилогот на Правилникот за урбанистичко планирање.

Проектниот опфат се наоѓа во северниот дел на ГУП на Охрид, во централниот дел на УЗ 14 „Радојца Новичиќ“, поточно во УБ 14.2 и е дел од катастарска општина Охрид 4.

За целосно согледување на постојната состојба извршено е детално истражување по пат на директен увид на лице место - теренска работа и направена е детална анализа на добиените податоци.

При инвентаризација на проектниот опфат на лице место е утврдено дека:

- ГП 1.2 е неизградено градежно земјиште.
- ГП 1.3 има изграден објект со намена А1 – куќи домување (А1.1 – куќи со двор) има катност од П+1+Пк.

2.2.Инвентаризација на снимена комунална инфраструктура во рамките на проектниот опфат

2.2.1 Електроенергетска и телекомуникациска инфраструктура

• **Електроенергетска инфраструктура**

На наше барање од ЕВН - Електродистрибуција ДООЕЛ Скопје добиени се податоци за електроенергетски објекти и инфраструктура со бр. 10-25/7-140 од 01.04.2023 год, во кој е наведено дека во проектниот опфат нема електроенергетски инсталации кои се сопственост на Електродистрибуција доел Скопје.

При што препорачуваат при изработката на планската документација, а соодветно на типот на документација за која се бараат податоци, да се планираат (вцртаат) траси во тротоарите од двете страни, во кои би се положувале електроенергетски објекти од различни напонски нивоа и маркици за трансформаторски станици (согласно потребната потрошувачка). Премините преку пат да се предвидат да бидат согласно стандардите за премин на електроенергетска инфраструктура.

Задолжително да се предвиди заштитен појас на електроенергетските објекти согласно Мрежните правила за дистрибуција на електрична енергија

При постоење на подземна инфраструктура во дадениот опфат потребно е обраќање до најблискиот Корисничко Енерго Центар, за проценка дали е потребно присуство на стручен вработен на лице место при реализирање на активностите во предметниот опфат.

Во Графичките прилози Инвентаризација и Урбанистичкото решение од УП во близина на проектниот опфат минуваат нн електроенергетски воздушни и подземни водови 0.4 КВ, согласно доставениот графички прилог во Издавањето на ПИМ бр. 10-25/7-140 од 01.04.2023 год.

• **Телекомуникациски инсталации**

На наше барање од Македонски ТЕЛЕКОМ АД за електронски комуникации - Скопје, добиено е Известување за постојни и планирани тк инсталации бр.51131 од 07.04.2023 година, со кои не известуваат дека во границите на проектниот опфат нема постојна МКТ инфраструктура.

2.2.2 Водоводна и канализациона инфраструктура

• **Водоводна инфраструктура**

На наше барање од ЈП Водовод, Охрид, добиени се податоци со број 09 -704/1, со графички прилог на кој е вцртана постоечката водоводна линија со профил Ф 100 мм. Длабочината на цевките е околу 1.20м, додека пак приклучоците се на помала длабочина. Притисокот во цевките изнесува 4-5 бари.

• **Фекална и атмосферска канализациона инфраструктура**

На наше барање од ЈП Нискоградба, Охрид, добиени се Информации со број 09 – 492/2 од 05.04.2023 год. во кои не известуваат дека во опфатот постојат канализациони приклучоци за објекти кои не се прикажани и на графички прилог кој го доставуваат дека е внесена постоечката канализациона инфраструктура со профил Ф 200.

ОПШТИНА ОХРИД

Нема изведена постојна атмосферска канализација во близина на проектниот опфат.

3. ОПИС И ОБРАЗЛОЖЕНИЕ НА ПРЕПАРЦЕЛАЦИЈА

Проектниот опфат за кој се работи **Урбанистички проект со план за парцелација за промена на границата на две соседни градежни парцели - ГП 1.2 и ГП 1.3 во ДУП измени и дополнување за населба „Радојца Новичиќ“ – Охрид, Блок Детска градинка, Општина Охрид** е сочинет од две градежни парцели ГП 1.2 и ГП 1.3 со намена со А1- куќи за домување односно А1.1 - куќи со двор согласно Класификацијата на видови на градби и нивни намени дадена во Прилогот на Правилникот за урбанистичко планирање („Сл. весник на РСМ“ бр. 225/20, 219/21, 104/22 и 99/23). На градежните парцели предвидени се површини за градба со катност од П+2 и висина 10.00 м.

Вкупната површина на проектниот опфат формиран од две градежни парцели изнесува 661.48м² или 0.07ха.

Границата на Проектниот опфат на Урбанистички проект со план за парцелација почнувајќи од точка А во правец исток се поклопува со северната граница на ГП 1.2, продолжува во правец југ каде се поклопува со источната граница на ГП 1.2 и ГП 1.3, скршнува кон запад по јужната граница на ГП 1.3, па во правец север по западната граница на ГП 1.3 и ГП 1.2 се до почетната точка А.

Проектниот опфат за кој се изработува овој Урбанистички проект ги опфаќа следните катастарски парцели :

- дел од КП 1371/1
- и дел од КП 1370

Катастарските парцели се во КО Охрид 2, Општина Охрид.

Изработен е Геодетски елаборат за геодетски работи за посебни намени ажурирана геодетска подлога со бр. 0814-151/3 од 09.2022 год. и Геодетски елаборат за геодетски посебни намени нумерички податоци бр. 0801-59/3 од 09.2022 год. од страна Овластено Трговско друштво за геодетски работи ГРУЈОСКИ – ДИГ ДООЕЛ ОХРИД.

Главна цел на УП треба да е уредување и организирање на просторот преку:

- Поместување на границата на градежните парцели во рамки на проектниот опфат, поради неусогласеност на градежните со катастарските парцели, при што не се дозволени измени на останатите параметри утврдени со урбанистички план,
- Да обезбеди ефикасна реализација на ДУП измени и дополнување за населба „Радојца Новичиќ“ – Охрид, Блок Детска градинка, Општина Охрид, согласно Изводот од ДУП измени и дополнување за населба „Радојца Новичиќ“ – Охрид, Блок Детска градинка, Општина Охрид, бр. 20-1692/2 од 17.02.2022год,

Целта на овој Урбанистичкиот проект со план за парцелација е само поместување на границата помеѓу градежните парцели, за ГП 1.2 сопственост на барателот да

ОПШТИНА ОХРИД

се прочисти од катастарската парцела на соседот и да си го оствари правото на градба. Поместувањето на границата на градежните парцели е направено:

- помеѓу ГП 1.2 и ГП 1.3, при што од ГП 1.2 која е формирана на дел од КП 1371/1 КО Охрид 4, се иззема новоформираната КП 1370/2 КО Охрид 4 сопственост на соседот и се приклучува кон соседната ГП 1.3 која е формирана на КП 1370/1 КО Охрид 4.

Изработката на УП со план за парцелација е во согласност со барањата на инвеститорот за содржините кои треба да се планираат на конкретните катастарски парцели, а кои се во согласност со намената дадена во Изводот од Урбанистички план и Изводот од ТИ, кои се однесуваат на конкретните катастарски парцели и во согласност со законските рамки дадени во важечките позитивни законски и подзаконски акти кои ја регулираат оваа област.

3.1 Споредбени нумерички показатели

Нумерички и билансни показатели за градежните парцели ГП 1.2 ГП 1.3 и проектниот опфат

ГП 1.2

Нумерички показатели според ДУП односно ТИ

- Намена : А1- куќи за домување / А1.1 - куќи со двор
- Површината на градежната парцела изнесува **337.00 м²**
- Макс. површината за градба 126.00 м²
- Катност П+2
- Височина на градбите до венец 10.0 м
- Процент на изграденост 37.38%
- Коефициент на искористеност 1.12

Нумерички показатели според УП

- Намена : А1- куќи за домување
А1.1 - куќи со двор
- Површината на градежната парцела изнесува **279.88 м²**
- Макс. површината за градба 126.00 м²
- Бруто развиена површина 378.00 м²
- Катност П+2
- Височина на градбите до венец 10.0м
- Процент на изграденост 45.02%
- Коефициент на искористеност 1.35
- Потребен број на паркинг места – паркирањето да биде во рамки на градежната парцела, а бројот на паркинг места ќе се одреди со изработка на идеен/основен проект во согласност со Правилникот за урбанистичко планирање („Сл. весник на РСМ“ бр. 225/20, 219/21, 104/22 и 99/23)

ГП 1.3

Нумерички показатели според ДУП односно ТИ

- Намена : А1- куќи за домување / А1.1 - куќи со двор	324.00 м²
- Површината на градежната парцела изнесува	123.50 м ²
- Макс. површината за градба	П+2
- Катност	10.0 м
- Височина на градбите до венец	38.12%
- Процент на изграденост	1.14
- Коефициент на искористеност	

Нумерички показатели според УП

- Намена : А1- куќи за домување А1.1 - куќи со двор	381.60 м²
- Површината на градежната парцела изнесува	123.50 м ²
- Макс. површината за градба	370.50 м ²
- Бруто развиена површина	П+2
- Катност	10.0м
- Височина на градбите до венец	32.36%
- Процент на изграденост	0.97
- Коефициент на искористеност	
- Потребен број на паркинг места – паркирањето да биде во рамки на градежната парцела, а бројот на паркинг места ќе се одреди со изработка на идеен/основен проект во согласност со Правилникот за урбанистичко планирање („Сл. весник на РСМ“ бр. 225/20, 219/21, 104/22 и 99/23)	

Нумерички показатели за проектниот опфат

- Површина на проектен опфат според ДУП	661.48 м²
- Површина на проектен опфат според Геодетски елаборат за нумерички податоци	661.48 м²
- Површина на проектен опфат според УП	661.48 м²

Планираните површини за градба во градежните парцели остануваат непроменети, ги задржуваат површините согласно ДУП.

Слободните површини во рамките на градежната парцела може да се дефинираат како :

- Слободни површини – манипулативно плато (за динамичен и статичен сообраќај)
- Слободни површини – партерно хортикултурно уредени површини и истите ќе бидат обработувани во понатамошната проектна разработка на градежната парцела.

3.2 Комунална инфраструктура

Основните решенија на комуналната инфраструктура се засноваат на постојната. Истите се изработени во согласност со важечките прописи за проектирање на ваков вид на објекти, приспособени или диктирани од локалните услови, односно, (локациски, рељефни или услови кои произлегуваат од постојната изведена инфраструктурна мрежа).

Реализацијата на овој Урбанистички проект обврзувачки е да се решава преку идејни и основни проекти за чија реализација ќе бидат дадени основни податоци од претпријатијата кои стопанисуваат со комуналната инфраструктура на територијата на планскиот опфат.

3.2.1 Електроенергетска инфраструктура

Приклучувањето на електроенергетската инфраструктура ќе биде разработено во фазата на изработка на основен проект за изградба на планираната градба, на постојната изградена инфраструктура и со предходно добиени податоци и согласност од ЕВН - Електродистрибуција ДООЕЛ Скопје .

3.2.2 Телекомуникациска инфраструктура

Приклучувањето на телекомуникациската инфраструктура ќе биде разработено во фазата на изработка на основен проект за изградба на планираната градба, на постојната изградена инфраструктура и со предходно добиени податоци и согласност од Македонски Телеком.

3.3 Хидротехничка инфраструктура

о Водоснабдување

Приклучувањето на водоводната инфраструктура ќе биде разработено во фазата на изработка на основен проект за изградба на планираната градба, на постојната изградена инфраструктура и со претходно добиени податоци и согласност од ЈП Водовод – Охрид.

о Канализација

Приклучувањето на канализационата инфраструктура ќе биде разработено во фазата на изработка на основен проект за изградба на планираната градба, на постојната изградена инфраструктура и со предходно добиени податоци и согласност од ЈП Нискоградба Охрид.

о Атмосферска канализација

Во проектниот опфат нема постојна ниту планирана атмосферска канализација. Одводнувањето на атмосферските води од планираната градба и припадната површина во рамки на градежната парцела од зелените површини и поплочените површини ќе биде преку понирање.

4. Детални услови за проектирање и градење

ОПШТИ И ПОСЕБНИ УСЛОВИ ЗА ИЗГРАДБА

А. Одредби за организација на станбената единица (според важечки ДУП)

1. Границите на станбениот локалитет на приградската населба “Радојца Новичиќ” односно неговиот дел кој е опфатен со овој план се: од југ со војните објекти и Видовишка река, од исток со сообраќајницата Охрид - Косел од запад со ново предвидената сообраќајница која воглавно оди паралелно со улицата “Радојца Новичиќ” која го поврзува Лакочереј со Охрид и од север со земјоделско земјиште.

2. Во графичките прилози и во текстуалниот дел се определени основните гоелемини на жители, густина на становање, површини потребни за сите пропратни функции, систем и начин на градба, кота на објектите, застапеност на слободни површини и др.

3. Намената на овој простор претставува индивидуално становање, со сите пропратни функции. Предвидени се инфраструктурни системи, сообраќајници – коолски и пешачки и паркиралишта, скверови, додека водоводните, канализациони, електро и ПТТ системи не се предвидени во овј план и треба накнадно да се изработат.

4. Бруто површина на станбената единица претставува вкупна изградена и неизградена површина внатре во границите на станбената единица.

5. Густина на становањето диктирана е од определбите на Основниот план за Охрид, како и од потребата на човекот за задоволување на определени биолошки, еколошки и социолошки стандарди со неа се воспоставува одреден сооднос меѓу двата основни елементи на секој населен простор: бројот на жители и ангажирана површина.

6. Делот на станбената единица наменет за становање содржи:

- површина под објекти;
- дворови во одреден сооднос со големината на зградите, а според применетиот норматив за изграденост на површините;
- рекреативни површини / зеленило, детски игралишта, мали спортски терени.

7. Делот на станбената единица наменет за пропратни функции содржи:

- површина под објекти;
- манипулативни површини околу објектите;
- соодветни рекреативни површини покрај пропратните објекти /училишни игралишта, училишен двор, зеленило, детски игралишта покрај детските институции.

8. Делот на станбената единица наменет за сообраќај е:

- сообраќајни површини – коловоз и главна сообраќајница Охрид – Лакочереј, индустриска сообраќајница Охрид – Косел, коловози кои се предвидени за врска и пристап во самата населба.
- површини за пешаци – тротоари;
- површини за паркирање;
- површини за гаражирање;
- пешачки улици и стази / кеј предвиден покрај реката.

9. Пропратните објекти во станбената единица ги задоволуваат следните потреби:

- потреби на деца до 15 годишна возраст: детски институции, основно училиште, детски игралишта и спортски игралишта;
- општествени потреби на младина и возрасни;
- потреби на населението од областа на здравствената заштита, аптека, амбуланта, училишна амбуланта;
- потреби за снабдување на населението, универзална продавница, супермаркет, други трговски простории;
- потреби од услужно знаајтчиска дејност, фризерски салони, сервиси за чистење и пеглање, шивачи, сервиси за услуги во домаќинството, сервиси за градежно занаетски работи;
- потреби од угостителски услуги, кафе бар, снек бар, ресторан, слаткарница;
- потреби на населението за цивилна заштита;
- потреби на населението за функции од јавен карактер: библиотека со литална и детска библиотека, простории за собири, клубови за пензионери и сл.
- потреби за рекреација – сквер, спортски терени, простори за седење и разговори, кеј од двете страни на реката ќе се користи како променада.

10. При реализацијата на урбанистичкиот план да се пресметуваат реалните вредности на чинење на трошоци за инфраструктурата / водовод, канализација, електрика, хортикултура, пристапен пат и сл. при изградба на објектите.

11. Содржината на станбената единица е ускладена со бројот на жителите врз база на постојните нормативи.

Б. Урбанистички услови (според важечки ДУП)

12. Системот на градба означен е во графичкиот дел од планот за реализација.

13. Индивидуалните станбени згради се самостојно градени, само на некои парцели кои се мали се предвидени лепенки. Нивната висина се движи од П+1 до П+2 со можност да бидат П+По/приземје и поткровје/ и П+1+По/приземје + кат + поткровје/, а преовладува висина од П+2.

14. Планирана големина на парцелите за индивидуално становање во просек изнесува 450 м². Кај слободните простори таа е поголема додека во изградените простори големината на парцелата е во зависност од расположивиот простор и е значајно помала.

ОПШТИНА ОХРИД

15. Регулационата линија на парцелите се поклопува со регулационата линија на пристапната улица.
16. Градежната линија на новопредвидените објекти повлечена е најмалку 4 м. од регулационата линија, односно линијата на градилиштето. На тој начин се формира предбавча со истата ширина, Отстапување на овој принцип постои кај изградените објекти, така да таму има случаи каде постои поклопување на регулационата и градежната линија /ивична изградба/.
17. Предбавчите треба да бидат слободни и уредени.
18. Гаражите како посебни обекти не се уцртани во графичкиот дел од планот, бидејќи треба да се настојува истите да се градат во склоп на обектите. Секое барање за гаража треба поединечно да биде разгледано од страна на стручните служби при Секретаријатот за комунални работи, урбанизам и имотно правни односи.
19. Висината на индивидуалните станбени згради П+1 ката, така што ниското приземје се предвидува за визба, во која ќе се решаваат економските и хигиено техничките потреби на жителите, како и гаражирањето. Ова се дозволува од источната страна на патот Охрид - Лакочереј, а од западната страна поради високата подземна вода не се препорачува.
20. Котата на приземјето да биде 0,25 до 1,05 над котата на тротоарот од пристапната улица.
21. Конструктивната висина од приземјето кај индивидуалните објекти да биде со висина до 3,0 м. и ќе се користат како ставбен деловен или магацински простор.
22. Предвидените доградби или надградби на постојните индивидуални станбени објекти, треба да се изградат така да не биде нарушена техничката сигурност и естетиката на обектите.
23. Сите доградби и надградби да се изведат така да претставуваат интегрален дел на објектот. Во колку доградбата е со иста висина со објектот, кровот обавезно треба да се преправни така да ја опфати и доградбата.
24. Испустите на фасадите / еркери, балкони/ треба да бидат во рамките на парцелите, а не на улицата или над соседната парцела.
25. Висината на крововите на индивидуалните објекти да биде мала, со што ќе се обезбедат благи падови. Стреите да бидат испуштени и опшиени со даски.
26. Прозорите и балконските врати да се настојува да бидат типски.
27. Дворните огради на индивидуалните станбени објекти да бидат обликовани и тоа :
 - а. на објектите кои се лоцирани на раскрсниците на улиците, оградите да бидат од железни шипки со цел да се овозможи потребната пргледност на раскрсницата.
 - б. на останатите индивидуални објекти оградите према улицата да бидат жива ограда, а према соседите комбинација на жива ограда и жичана ограда на камено или

ОПШТИНА ОХРИД

бетонски цокле од 30-50 см .

28. Слободните делови на парцелата, особено оние према улицата да бидат богато зазеленети со погодни видови на ниска, средна и висока вегетација.

29. Особено внимание да се повети на обработката на партерот на јавните објекти, како и на обработката и одржувањето на јавните зелени и рекреациони површини.

30. До приземјата на јавните објекти да се изведуваат рампи за потребите на инвалидизирани лица и други потреби на жителите.

31. Надлежната стручна служба при Собранието, по свое стручно согледување ќе ги одредува локациите на комплексната изградба во деталниот план.

32. Комплексната изградба ќе ги третира објектите од индивидуална станбена и општествена изградба.

II. Посебните услови за изградба, развој и користење на градежното земјиште и градбите кои се однесуваат на проектниот опфат

Посебните услови за изградба, развој и користење на градежното земјиште и градбите кои се однесуваат на проектниот опфат.

ГП 1.2

Нумерички показатели

- Намена : А1- куќи за домување

А1.1 - куќи со двор

- Површината на градежната парцела изнесува	279.88 м²
- Макс. површината за градба	126.00 м ²
- Бруто развиена површина	378.00 м ²
- Катност	П+2
- Височина на градбите до венец	10.0м
- Процент на изграденост	45.02%
- Коефициент на искористеност	1.35
- Потребен број на паркинг места – паркирањето да биде во рамки на градежната парцела, а бројот на паркинг места ќе се одреди со изработка на идеен/основен проект во согласност со Правилникот за урбанистичко планирање („Сл. весник на РСМ“ бр. 225/20, 219/21, 104/22 и 99/23)	

ГП 1.3

- Намена : А1- куќи за домување

А1.1 - куќи со двор

- Површината на градежната парцела изнесува	381.60 м²
- Макс. површината за градба	123.50 м ²

ОПШТИНА ОХРИД

- Бруто развиена површина	370.50 м2
- Катност	П+2
- Височина на градбите до венец	10.0м
- Процент на изграденост	32.36%
- Коефициент на искористеност	0.97
- Потребен број на паркинг места – паркирањето да биде во рамки на градежната парцела, а бројот на паркинг места ќе се одреди со изработка на идеен/основен проект во согласност со Правилникот за урбанистичко планирање („Сл. весник на РСМ“ бр. 225/20, 219/21, 104/22 и 99/23)	

Општи напомени :

Зеленило :

Согласно Законот за урбано зеленило просторот надвор од површината за градење треба да се уреди партерно како и озелени со парковско зеленило (најмалку 20% во секоја градежна парцела), како и пошитување на Одлуката за утврдување начин на применување на минимален процент на зеленило во рамки на градежните парцели при издавање на одобрение за градење од страна на Советот на Општина Охрид, Одлука бр. 08-6903/70 од 20.05.2022 год.

- Доколку во процесот на реализација на проектот бидат откриени објекти, односно предмети (целосно зачувани или фрагменти) од материјалната култура на Р. Македонија, изведувачот е должен веднаш да прекине со работа и да ја извести Управата за заштита на културното наследство, во смисла на член 65 од Законот за заштита на културното наследство ("Службен весник на РМ" број 20/04, 71/04, 115/07, 18/11, 148/11, 23/13, 137/13, 164/13, 38/14, 44/14, 199/14, 104/15, 154/15, 192/15 и 39/16, 11/18 и 20/19).

III. Дополнителни услови за градба, развој и користење на земјиштето во рамки на наменските зони кои произлегуваат од одредбите на Планот за управување со Светското природно и културно наследство на Охридскиот регион (2020 – 2029) и кои треба да се применуваат во изработката на УП.

Заради подобро управување и одржување на *исклучителната универзална вредност*, односно контрола врз одредени активности што можат да извршат негативни влијанија, во Планот воспоставени се три заштитни зони, а секоја од нив содржи соодветни подзони. Овие подзони се воведуваат за да се рефлектираат посебните мерки за заштита што се применливи во овие зони.

Предметниот проектен опфат се наоѓа во граници на III – в заштитна зона. За II и III заштитна зона дефинирани се следните мерки за заштита:

- зачувување на висината и фасадниот изглед, како на поединечно заштитените добра и така и на амбиенталните објекти;
- зачувување на габаритот на поединечно заштитените добра;
- зачувување на изворната состојба на поединечно заштитените добра со спроведување мерки како конзервација, реставрација, санација и сл.;

ОПШТИНА ОХРИД

- не смее да се изведуваат интервенции кои можат да го загорат интегритетот на поединечните заштитени и амбиентални добра.

Новите градби во втората и третата урбана зона треба да исполнат специфични аспекти со кои ќе бидат испочитувани културните вредности и традиции на историската област, како и условите на постојните структури. **Во таа смисла, се забранува окрупнување, односно создавање вештачка комбинација на неколку парцели за да се изгради голема градба.**

Новите градби треба да имаат:

- ритам кој е во хармонија со урбаниот и морфолошкиот образец на околните градби доколку се поединечно заштитено добро или поседуваат амбиентални вредности;
- габарит кој е усогласен со контекстот и не ја нарушува визуелната перцепција кон целината *Старо градско јадро*;
- улична гранична линија која ја следи линијата на постојните објекти;
- силуета која го почитува традиционалниот локален карактер и силуетата на просторот каде се градат;
- висок квалитет на градба и дизајн, кој се постигнува со особено внимание на пропорциите.

Забранети активности во заштитната зона III-в се:

- изградба на објекти повисоки од П + 3 ката и поголем процент изграденост од 50% во граници на ГУП;
- интензивно земјоделско производство со прекумерна употреба пестициди/губриво кои загадуваат;
- други активности што може да го нарушат пределот и да ја загорат исклучителната вредност;
- изградба на објекти повисоки од П + 2 ката и поголем процент изграденост од 50% во населбата Рача.

5. Мерки за заштита

5.1 Мерки за заштита на животната средина

Право и должност на РСМ, Општината, како и на сите правни и физички лица да обезбедат услови за заштита и унапредување на животната средина, заради остварување на правото на граѓаните на здрава животна средина, регулирано со:

- Законот за животна средина ("Службен весник на РМ" бр. 53/05, 81/05, 24/07, 159/08, 83/09, 48/10, 124/10, 51/11, 123/12, 93/13, 187/13, 42/14, 44/15, 129/15, 192/15, 39/16 и 99/18) и "Службен весник на Република Северна Македонија" број 89/22);
- Закон за заштита на природата ("Службен весник на РМ" бр: 67/04, 14/06, 84/07, 35/10, 47/11, 148/11, 59/12, 13/13, 163/13, 41/14, 146/15, 39/16, 63/16 и

ОПШТИНА ОХРИД

- 113/18) и "Службен весник на Република Северна Македонија" број 151/21);
- Закон за квалитетот на амбиентниот воздух ("Службен весник на РМ" бр. 100/12, 163/13, 10/15 и 146/15 и "Службен весник на Република Северна Македонија" број 151/21);
 - Закон за управување со отпад ("Службен весник на РМ" бр. 51/11, 123/12, 147/13, 163/13, 51/15, 146/5, 192/15 и 63/16 и "Службен весник на Република Северна Македонија" број 216/21
 - Закон за заштита од бучава во животната средина ("Службен весник на РМ" бр. 79/07, 124/10, 47/11, 163/13 и 146/15 и "Службен весник на Република Северна Македонија" број 151/21);
 - Закон за водите ("Службен весник на РМ" бр. 87/08, 06/09, 161/09, 83/10, 51/11, 44/12, 23/13, 163/13, 180/14, 146/15 и 52/16 и "Службен весник на Република Северна Македонија" број 151/21);
 - Уредбата за класификација на површинските води („Службен весник на Република Македонија“ број 99/16);
 - Уредба за спроведување на проектите и за критериумите врз основа на кои се утврдува потребата за спроведување постапка за оценка на влијанијата врз животната средина ("Службен весник на РМ" бр. 74/05);
 - Правилникот за општи правила за постапување со комуналниот и други видови на неопасен отпад ("Службен весник на РМ" бр. 147/07);
 - Комунален ред на Општина Охрид бр. 07-2676/25 од 10.06.2013 година;
 - Правилникот за урбанистичкото планирање ("Службен весник на РСМ" бр. 225/2020, 219/2021, 104/2022 и 93/2023).

Основните цели на политиката за заштита и унапредување на животната средина мора да се интегрираат во сите развојни, стратешки и плански програмски документи кои ги донесуваат органите на државата и општината.

Заштитата и унапредувањето на животната средина е систем на мерки и активности (општествени, политички, социјални, економски, технички, образовни и др.) со кои се обезбедува поддршка и создавање на услови за заштита од загадување, деградација и влијание врз одредени области на животната средина. Целокупната активност во оваа област ќе се насочува кон обезбедување на непречен просторен развој, при едновремена заштита на квалитетна, здрава и хумана средина за живеење и работа.

Со цел да се обезбеди заштита на животната средина преку запазување на поставените стандарди, потребно е да се има во предвид следното:

- Согласно законот за управување со отпад, создавачите на отпад се должни во најголема мера да го избегнат создавањето на отпад и да ги намалат штетните влијанија на отпадот врз животната средина, животот и здравјето на луѓето;
- Предвидување на соодветни технички зафати за пречистување на отпадните води;
- Заштита, унапредување и адекватно користење на природните предели, амбиентите и пејсажите во предвидениот простор.

Напомена: Создавачот или поседувачот на отпадни материји и емисии ги сноси

ОПШТИНА ОХРИД

сите трошоци за санација на евентуално предизвиканите нарушувања во животната средина.

5.2 Мерки за заштита на природата

Со Законот за заштита на природата ("Службен весник. н а Р М" б р: 67/04, 14/06, 84/07,35/10, 47/11, 148/11, 59/12, 13/13, 163/13 ,41/14, 146/15, 39/16, 63/1,113/18 и „Службен весник на Република Северна Македонија“ број 151/21); , се уредува заштитата на природата преку заштита на биолошката и пределската разновидност и з аштита на природното наследство, во заштитени подрачја и надвор од заштитени подрачја.

Во современото планирање на просторот, задачите на заштитата на природата се усмерени особено на активно уредување и заштита на природата и животната средина,санирање на можните штети и повторно воспоставување на природната средина.

Заштитата на природата ја опфаќа:

- заштитата на биолошката разновидност, заштитата на пределската разновидност и заштита на природното наследство
- Доколку при реализација на оваа градба со намена - слободностоечки згради со двор, на просторот се дојде до одредени нови сознанија за природни реткости кои може да бидат загрозени, потребно е да се превземат мерки за заштита согласно Законот за заштита на природата ("Службен весник на РМ" бр. 67/04, 14/06 и 84/07).

а. Заштита на воздухот

Загадувањето на воздухот настанува од природни извори и како последица на човековите активности во просторот. За аерозагадување може да се зборува во колку една или повеќе загадувачки материи се во таква количина и толку долго во воздухот да постануваат штетни за луѓето, животните и растенијата, а го загрозуваат и здравјето и животот.

Природни извори на загадување на воздухот во просторот на третиралиот проектен опфат не се евидентирани ова е чиста еколошки незагадена околина, а извори како последица на човековите активности настануваат од сообраќајот к ој в о овој регион е минимален така да и планираната намена која ќе се одвива во овој проектен опфат е чиста.

Досега на оваа територијата и поширокото окружување не е поставена мерна мрежа со уреди за мерење параметри значајни за проценка на загаденоста. Со сигурност не може да се одреди реалниот ефект и последици по средината, односно санитарната состојба на воздухот. Врз основа на карактерот на индустријата, големината на градот, бројот на возила и метеоролошките услови се оценува дека квалитетот на воздухот релативно задоволува и дека не постои изразито загадување со штетни материи на воздухот на територијата на предметниот простор.

ОПШТИНА ОХРИД

Мерки за заштита од аерозагадување и зачувување на квалитетот на воздухот вградени во планот се:

- обезбедени се услови за ефикасно природно проветрување со користење на доминантните воздушни струења
- подобрена е состојбата на зелените површини со правилен распоред, создавање на поврзан систем на зелени површини
- постигнат е сооднос меѓу изградените и слободни површини
- потребна е постојана контрола на загадувачите на атмосферата

б. Заштита на водите и третман на површинските води

За проценувањето на обемот на загадување на површинските и подземни води во проектниот опфат потребно е да се означат врстата на материји, загадувачи и изворите на загадување. Загадувачи на овој простор не постојат ни пред да се оформи овој проектен опфат нити пак со неговото функционирање.

в. Заштита на почвите

Брзиот општествено економски развој има се поразвиени влијанија врз нарушувањето на квалитетот на почвите, бидејќи освен разградувањето на почвениот слој од ерозивните процеси и соголнувањето на земјиштето со уништување на вегетационската покривка негативни последици врз почвата и ма и од прекумерната употреба на агрохемиските средства и таложењето на седиментите од загадениот воздух. Со сите видови загадувања кои се наброени се уништуваат виталните процеси во почвата. Ерозивните процеси, освен што го намалуваат квалитетот, односно бонитетот на почвата исклучително негативно влијаат врз карактеристиките на пејсажот нарушувајќи ја неговата природна физиономија.

Согледувајќи ги мерките за заштита кои во општината се превземаат, заклучуваме дека општеството не направило многу, но интензитетот на општествениот развој на оваа општина е релативно низок така што во себе не носи поголема агресивност кон животната средина.

Тоа е главна причина што нејзиниот квалитет може да се оцени како добар.

Во наредниот период побрзото темпо на развој ќе носи поголеми загадувања и ќе треба со поголемо внимание да се прати природата и да се превземаат мерки за нејзината заштита, а тоа вклучува и поголеми материјални средства.

г. Заштита од бучава

Бучавата е загадувач на човековата околина што поизразито се манифестира во последните децении како резултат на високата индустријализација и зголемен број на возила. Чести извори на бучава се наоѓаат во самите објекти предизвикани од удари при работа.

Према меѓународните стандарди и норми нивото на бучавата дозволено е до 60

ОПШТИНА ОХРИД

децибели. Проектниот опфат се наоѓа во релативно мирен дел така да бучава нема во поширокиот простор на проектниот опфат.

При планирањето на просторот водена е сметка за соодветно растојание на објектите од сообраќајниците.

д. Отстранување на отпадот

За заштита на животната околина важно е чистење на просторот во кој се престојува и работи. Постапката на евакуација на отпадните материји треба да го најде правото место во проектниот опфат.

Отпадните материји ги среќаваме како:

а. течни

- отпадни води од одржување на чистотата
- отпадни води од санитарии
- отпадни води од технолошки процес

б. цврсти

- хартија, амбалажа
- отпад од технолошки процес
- уличен отпад

На просторот во проектниот опфат нема појава на отпадни материји.

5.3 Мерки за заштита и спасување

Согласно Законот за заштита и спасување ("Службен весник на РМ" бр. 93/12 и 41/14,129/15, 71/16, 106/16, 83/18 – пречистени текстови и „Службен весник на Република Северна Македонија“ број 215/21), се уредува заштитата и спасувањето на луѓето и материјалните добра од природни непогоди, епидемии, епизоотии, епифитотии и други несреќи во мир и во војна и од воени дејства во Република Македонија.

Од ДЗС Подрачно одделение Охрид добиени се податоци и информации со бр. 09/3-111/2 од 05.04.2023 год., кои се вградени и треба да се почитуваат.

Природните непогоди се настани предизвикани од неконтролирано дејство на природните сили кои го загрозуваат животот и здравјето на луѓето и животните и предизвикаат штети на имотот, културното наследство и животната средина (земјотреси, поплави, лизгање на земјиште, снежни лавини, наноси, луњи, уривање на високи брани и насипи, суша атмосферски и други и непогоди.)

Епидемии, епизоотии и епифитотии се настани кои доведуваат до интензивни и масовни појави на одредени заболувања кај луѓето, животните и растенијата.

Други несреќи се настани кои се резултат на одредени превиди и грешки во извршувањето на секојдневните стопански и други активности, како и невнимание при ракување со опасни материји и средства при производство, складирање и транспорт на истите.

Мерките за заштита и спасување задолжително се применуваат при планирањето

ОПШТИНА ОХРИД

и уредувањето на просторот, а начинот на примена со уредба го уредува Владата. Заштита и спасувањето е работа од јавен интерес на Републиката. Системот за заштита и спасување го организираат и спроведуваат државните органи, органите на локалната самоуправа, јавните претпријатија, јавните установи и служби, трговски друштва, здруженија на граѓани, граѓаните и силите за заштита и спасување на начин уреден со Закон за заштита и спасување ("Службен весник на РМ" бр. 93/12 и 41/14, 129/15, 71/16, 106/16, 83/18 – пречистени текстови и „Службен весник на Република Северна Македонија“ број 215/21), како и Уредбата за начинот на применување на мерките за заштита и спасување, при планирањето и уредувањето на просторот и населбите, во проектите и при изградба на објектите ("Службен весник на РМ бр.105/05.)

Мерки за заштита и спасување задолжително се применуваат:

- при планирање и уредување на просторот и населбите;
- во проекти за објекти од јавниот сообраќај, како и за јавна, административна, културна и туристичко - угостителска дејност
- при изградба на објекти и објекти од инфраструктура.

Од ДЗС Подрачно одделение Охрид добиени се податоци и информации со бр. 09/3-33/2 од 08.02.2023 год., кои се вградени во проектната документација и треба задолжително да се почитуваат.

5.3.1 Заштита и спасување од пожари, експлозии и опасни материи

Постојната сообраќајна мрежа овозможува пристап на пожарните возила до Градежните парцели во рамки на проектниот опфат. Планираните сообраќајници согласно важечкиот ДУП се реализирани и овозможуваат несметан пристап за пожарни возила со доволна ширина на пристапот, за да се овозможи лесна подготовка и ставање во дејство на потребната опрема за борба против пожарот и спасување на луѓето. Временскиот рок за дејствување на пожарните возила зависи од оддалеченоста на најблиската противпожарна станица, која за овој проект опфат изнесува околу 6 мин.

Планирањето и изработката на техничката документација треба да е во согласност со Законот за заштита и спасување ("Службен весник на РМ" бр. 93/12 и 41/14, 129/15, 71/16, 106/16, 83/18 – пречистени текстови и „Службен весник на Република Северна Македонија“ број 215/21). Државните органи, органите на државната управа, единиците на локалната самоуправа, трговските друштва, јавните претпријатија установите и службите се должни да имаат соодветни уреди и инсталации за заштита од пожари и експлозии, друга противпожарна опрема, средства за гаснење на пожари и противпожарни апарати според пропишани стандарди. Уредите, инсталациите, опремата и средствата од ставот 1 на овој член, задолжително треба да се наоѓаат на пропишани места, да се одржуваат во исправна состојба, да бидат посебно обележани и секогаш достапни за употреба согласно законската регулатива.

При изработка на **Урбанистички проект со план за парцелација за промена на границата на две соседни градежни парцели - ГП 1.2 и ГП 1.3 во ДУП измени и дополнување за населба „Радојца Новичиќ“ – Охрид, Блок Детска градинка,**

ОПШТИНА ОХРИД

Општина Охрид, да се почитуваат пропишаните мерки за заштита од пожари, согласно Законот за заштита и спасување (пречистен текст СВ на РСМ бр. 93/12), Законот за пожарникарство (СВ на РСМ бр 67/04, 81/07, 55/13) и другите позитивни прописи со кои е регулирана оваа област.

5.3.2 Заштита и спасување од урнатини

Мерката за заштита и спасување од урнатини, во која ќе се утврди во текот на планирањето на просторот претпоставениот степен на урнатини, нивниот однос спрема слободните површини и степенот на прооднос на сообраќајниците.

При проектирањето на објектот да се води сметка да не се создаде тесно грло на сообраќајницата, зона на тотални урнатини.

При проектирањето на објектот да се внимава на растојанијата помеѓу соседните објекти и опасноста од урнатини од соседните објекти (при евентуално рушење на објектите од елементарни непогоди или воени дејствија), како и за поставеноста на влезот - излезот за евакуација на станарите, поради опасноста од блокирање на истите со урнатини.

Степенот за заштита од урнатини во голема мера се зголемува со изградба на оптимално отпорни објекти согласно сеизмолошката карта на Република Македонија (за просторот на Охридската котлина е со интензитет 8 МЦС) изградени со помала количина на градежен материјал и релативно помали тежини.

При изработка на **Урбанистички проект со план за парцелација за промена на границата на две соседни градежни парцели - ГП 1.2 и ГП 1.3 во ДУП измени и дополнување за населба „Радојца Новичиќ“ – Охрид, Блок Детска градинка, Општина Охрид** да се предвиди и пропише мерката Заштита и спасување од урнатини.

5.3.3. Заштита и спасување од поплави, уривање на брани и други атмосферски непогоди

При изработка на **Урбанистички проект со план за парцелација за промена на границата на две соседни градежни парцели - ГП 1.2 и ГП 1.3 во ДУП измени и дополнување за населба „Радојца Новичиќ“ – Охрид, Блок Детска градинка, Општина Охрид** да се предвиди и пропише мерката за заштита од поплави, уривање на брани и други атмосферски непогоди согласно Законот за заштита и спасување (пречистен текст “СВ на РСМ“ бр.93/12) и другите позитивни прописи со кои е регулирана оваа област.

Како и при проектирањето да се земат во предвид одредбите од Правилникот за мерки и заштита и спасување од пожари, експлозии и опасни материји („СВ на РМ“ бр. 32/11).

5.4 Мерки за обезбедување на пристапност за лица од инвалидност

Условите за движење на инвалидизирани лица се пропишани во точка 13, од Правилникот за урбанистичко планирање ("Службен весник на РСМ" бр.225/2020, 219/2021 и 104/2022). Според овој Правилник составен дел на урбанистичките планови се конкретни мерки за создавање на услови за непречено движење на инвалидизирани лица во рамките на планскиот опфат.

- Површините за движење на пешаците (тротоари, пешачки улици, пешачки патеки, плоштади и плоштатки), секаде каде дозволуваат условите мора да се со континуирана нивелета, без скалести денивелации, со подолжен наклон од најмногу 8,33 %;

- Доколку јавните пешачки површини се на терен со големи висински разлики кои мора да се совладаат со скали, со урбанистички план задолжително се предвидува алтернативна врска со рампа со пад мак. 8,33 % и ли 1 :12. Овие рампи се димензионираат за двосмерно движење на лица во колички при што нејзината најмала ширина е 1,65 м. а оптимална ширина 1.80 м.

- Во зависност од наклонот на рампата, ограничена е нејзината должина: за наклон 8,33% (1:12) мак. должина на рампата е 9,0 м, за наклон 6,66 % (1:15) мак. должина на рампата е 12.0 м. за наклон 5.0 % (1:20) мак. должина на рампата е 15.0 м, а за неопходни поголеми должини на рампата, задолжително се планира одморалиште, со најмала должина е 1.50 м, а оптимална должина е 1.80 м.

- При планирање на елементи на уличната мрежа, задолжително се предвидуваат рампи за секој пешачки премин за совладување на денивелацијата помеѓу тротоарот и коловозот:

Постојната и времената урбана опрема на јавните пешачки површини не смее да претставува архитектонска бариера и да го попречува или отежнува сообраќајот на пешаците, а особено на инвалидизираниите лица со колички.

5.5 Плански мерки за заштита на културно - историско наследство

Проектниот опфат се наоѓа во простор заштитен како светско природно и културно наследство во Охридскиот регион, потребно е да се почитуваат одредбите согласно Законот за управување со светското природно и културно наследство во Охридскиот регион (Службен весник на Република Македонија, број 75/10).

Во согласност со потребите за урбан развој, а со цел постигнување на наведените аспекти и со максимално почитување на вредностите на културното и природното наследство, проектниот опфат на предметниот УП се наоѓа во третата зона на заштита, согласно мерките за заштита на културното наследство на Охридскиот регион која се дели на три подзони во опфатот на ГУП.

Во согласност со Планот за управување со Светското природно и културно наследство во Охридскиот Регион (2020 – 2029), а со цел постигнување на наведените аспекти и со максимално почитување на вредностите на културното наследство кое тие го поседуваат, третата зона на заштита во која се наоѓа предметниот **Урбанистички проект со план за парцелација за промена на**

ОПШТИНА ОХРИД

границата на две соседни градежни парцели - ГП 1.2 и ГП 1.3 во ДУП измени и дополнување за населба „Радојца Новичиќ“ – Охрид, Блок Детска градинка, Општина Охрид, се дели на три подзони во опфатот на ГУП, од кои опфатот на планот е во заштитната зона III-в.

Забранети активности во заштитната зона III-в се:

- изградба на објекти повисоки од П + 3 ката и поголем процент на изграденост од 50% во граници на ГУП;
- интензивно земјоделско производство со прекумерна употреба на пестициди/ѓубриво кои загадуваат;
- други активности што може да го нарушат пределот и да ја загрозат исклучителната вредност;
- изградба на објекти повисоки од П + 2 ката и поголем процент на изграденост од 50% во населбата Рача.

Целта на планирањето на заштитата, особено кога се работи за регион кој е светско наследство, е да се даде приоритет на зачувувањето на постојните историски градби со нивниот контекст.

Во предметниот локалитет не постојат објекти од културно историски градби, но урбанистичкото планирање максимално треба да ги почитува забранетите активности во заштитната зона III-в. Постојните и новите градби во однос на висината и процентот на изграденост потребно е да се во рамките на пропишаните мерки за градба.

Доколку во процесот на реализација на проектот бидат откриени објекти, односно предмети (целосно зачувани или фрагменти) од материјалната култура на Р. Македонија, изведувачот е должен веднаш да прекине со работа и да ја извести Управата за заштита на културното наследство, во смисла на член 65 од Законот за заштита на културното наследство ("Службен весник на РМ" број 20/04, 71/04, 115/07, 18/11, 148/11, 23/13, 137/13, 164/13, 38/14, 44/14, 199/14, 104/15, 154/15, 192/15 и 39/16, 11/18 и 20/19).

НУМЕРИЧКИ ПОКАЗАТЕЛИ СПОРЕД ДУП И ТИ

број на урбанистичка парцела	висина на В=м1	парцела П=м2	површина за градба м2	% изграденост	Коефициент на искористеност
1.2	10.0м	337.00m ²	126.00m ²	37.38	1.12
1.3	10.0м	324.00m ²	123.50m ²	38.12	1.14
ВКУПНО:		661.00m ²	249.50m ²		

НУМЕРИЧКИ ПОКАЗАТЕЛИ СПОРЕД УП										
број на градежна парцела	Група на класи на намена	класа на намена (поединечна класа на намена)	височина на градбите до венец	катност	површина на градежна парцела	површина за градба	вкупна изградена површина	максимален дозволен Р во однос на ГП (%)	максимален дозволен К во однос на ГП	број на паркинг места (мин.)
1.2	A	A1 (A1.1)	10.0м	П+2	279.88m ²	126.00m ²	378.00m ²	45.02	1.35	*
1.3	A	A1 (A1.1)	10.0м	П+2	381.60m ²	123.50m ²	370.50m ²	32.36	0.97	*
ВКУПНО:					661.48m ²	249.50m ²	748.50m ²			

*Паркирањето да биде во рамки на градежната парцела, а бројот на паркинг места ќе се одреди со изработка на идеен/основен проект во согласност со Правилникот за урбанистичко планирање („Сл. весник на РСМ“ бр. 225/20, 219/21, 104/22 и 99/23)

4

4

ОПШТИНА ОХРИД

**ПРАТЕНИ ПИСМА ЗА БАРАЊА НА ПОДАТОЦИ И ИНФОРМАЦИИ ВО
ЕЛЕКТРОНСКИОТ СИСТЕМ Е-УРБАНИЗАМ ПОСТАПКА БР. 51131**

[https://www.e-](https://www.e-urbanizam.mk/admin#/home/administration/request/municipality/detail/1041/51131)

[urbanizam.mk/admin#/home/administration/request/municipality/detail/1041/51131](https://www.e-urbanizam.mk/admin#/home/administration/request/municipality/detail/1041/51131)

Писмо за барање на ПОДАТОЦИ И ИНФОРМАЦИИ со бр. 06-01 од 30.03.2023 год.

- МАКЕДОНСКИ ТЕЛЕКОМ АД - Скопје (ЕЛЕКТРОНСКИ КОМУНИКАЦИИ)
- ЈП ВОДОВОД – Охрид - Јавно претпријатие за снабдување со вода за пиење
- ЈП НИСКОГРАДБА ОХРИД - Охрид
- ВЛАДА НА РЕПУБЛИКА СЕВЕРНА МАКЕДОНИЈА – ДИРЕКЦИЈА ЗА ЗАШТИТА И СПАСУВАЊЕ - Подрачно одделение за заштита и спасување - Охрид
- ЕД EVN Group ЕЛЕКТРОДИСТИБУЦИЈА ДООЕЛ Скопје , Друштво за дистрибуција на електрична енергија
- РЕПУБЛИКА СЕВЕРНА МАКЕДОНИЈА - МИНИСТЕРСТВО ЗА КУЛТУРА - УПРАВА ЗА ЗАШТИТА НА КУЛТУРНОТО НАСЛЕДСТВО
- НУ ЗАВОД И МУЗЕЈ - ОХРИД

ПОВРАТНИ ИНФОРМАЦИИ И ПОДАТОЦИ :

- ПОДАТОЦИ И ИНФОРМАЦИИ од ЈП ВОДОВОД – Охрид - Јавно претпријатие за снабдување со вода за пиење бр. 09-704/1
- ПОДАТОЦИ И ИНФОРМАЦИИ од МАКЕДОНСКИ ТЕЛЕКОМ АД - Скопје (ЕЛЕКТРОНСКИ КОМУНИКАЦИИ) бр. 51131 од 07.04.2023 год.
- ПОДАТОЦИ И ИНФОРМАЦИИ ОД ЈП НИСКОГРАДБА ОХРИД - Охрид бр. 09 – 492/2 од 05.04.2023 год.
- ПОДАТОЦИ И ИНФОРМАЦИИ ОД ЕД EVN Group ЕЛЕКТРОДИСТИБУЦИЈА ДООЕЛ Скопје , Друштво за дистрибуција на електрична енергија бр. 10- 25/7-140 од 01.04.2023 год.
- ПОДАТОЦИ И ИНФОРМАЦИИ ОД ВЛАДА НА РЕПУБЛИКА СЕВЕРНА МАКЕДОНИЈА – ДИРЕКЦИЈА ЗА ЗАШТИТА И СПАСУВАЊЕ - Подрачно одделение за заштита и спасување - Охрид бр. 09/3- 111/2 од 05.04.2023 год.

ЕЛЕКТРОДИСТРИБУЦИЈА ДООЕЛ Скопје
Друштво за дистрибуција на електрична енергија
Бр. 10-25/7-140 од 01.04.2023
Скопје

Одговорно лице: Драган Николоски

Контакт телефон: 02 3205 300 – 41 308

Предмет: Издавање на податоци за електроенергетски објекти и инфраструктура од ЕЛЕКТРОДИСТРИБУЦИЈА ДООЕЛ, Скопје

Почитувани,

Во врска со Вашиот допис број 06-01 од 30.03.2023 година, со кој барате да Ви издадеме податоци за електроенергетски објекти и инфраструктура од ЕЛЕКТРОДИСТРИБУЦИЈА ДООЕЛ, Скопје за изработка на Урбанистички проект со план за парцелација за промена на границата на две соседни градежни парцели за ГП 1.2 и ГП 1.3 во ДУП измени и дополнување за населба Радојца Новичич - Охрид, БЛОК СО ДЕТСКА ГРАДИНКА, Ве известуваме дека во согласност со податоците од службената евиденција, располагаме со следните податоци:

- 110(35)kV Трафостаница
- 110kV Подземна мрежа
- 110kV Надземна мрежа
- 35kV Подземна мрежа
- 35kV Надземна мрежа
- 10(20)/0.4kV Трафостаница
- 10(20)kV Подземна мрежа
- 10(20)kV Надземна мрежа
- 0.4kV Подземна мрежа
- 0.4kV Надземна мрежа
- Друго Во доставениот плански опфат, не постојат електроенергетски објекти и инсталации соопственост на Електродистрибуција ДООЕЛ Скопје

Составен дел на овој одговор е и прилог – графички приказ (подлога во pdf и dwg формат со соодветно обележани леери) со вцртани електроенергетски објекти и инфраструктура според податоците од службената евиденција.

НАПОМЕНА: Податоците кои ви ги даваме се од наша службена евиденција и постои можност да има отстапување во точноста на координатите на електроенергетските објекти на терен. Задолжително да се изготви ажурирана геодетска подлога која треба точно да ги претставува положбените и висинските податоци за сите видливи природни и изградени објекти под и над површината на земјата во рамки на опфатот.

Препорачуваме при изработката на планската документација, а соодветно на типот на документација за која се бараат податоци, да се планираат (вцртаат) траси во тротоарите од двете страни, во кои би се положувале електроенергетски објекти од различни напонски нивоа и маркици за трансформаторски станици (согласно потребната потрошувачка). Премините преку пат да се предвидат да бидат согласно стандардите за премин на електроенергетска инфраструктура.

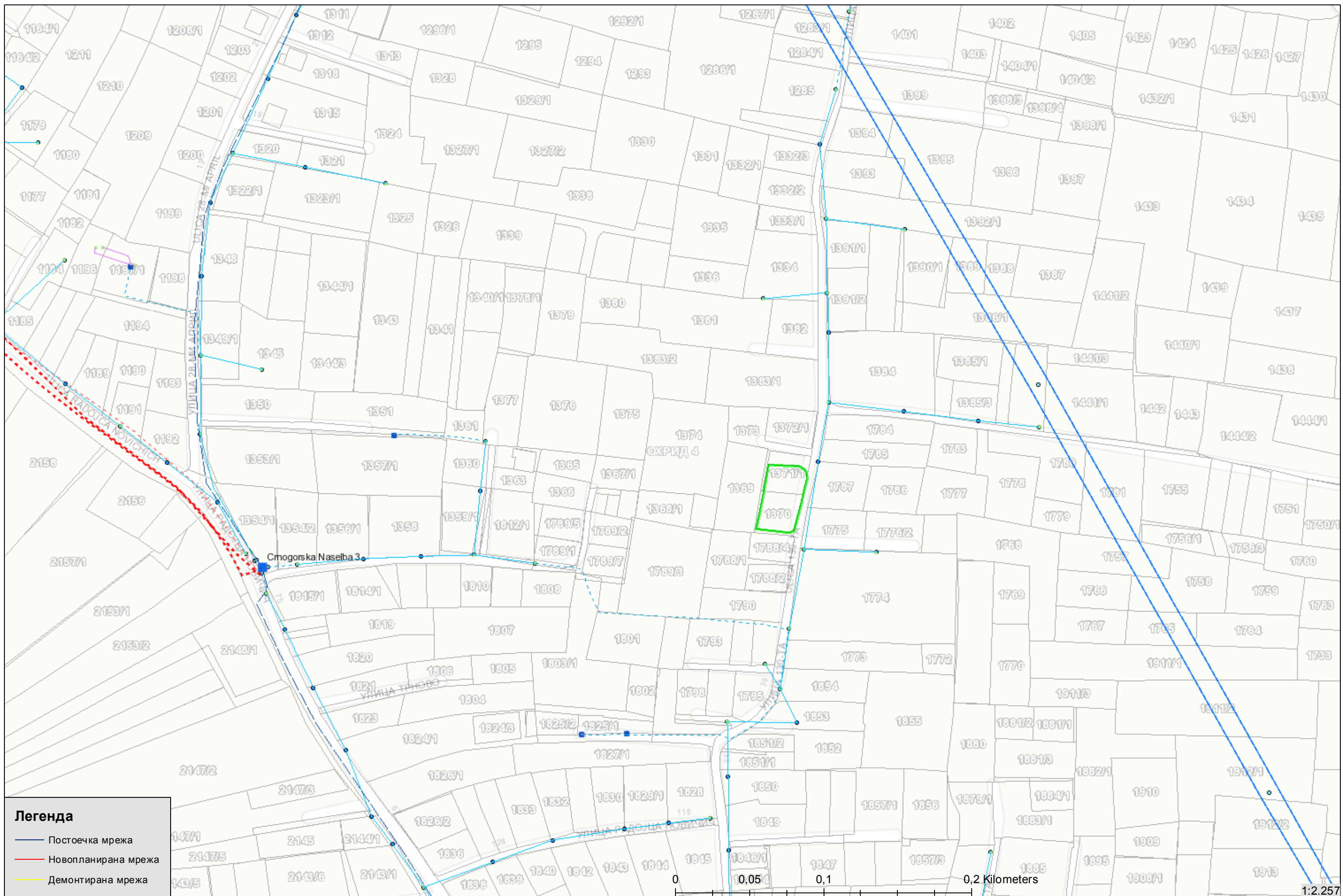
Задолжително да се предвиди заштитен појас на електроенергетските објекти согласно Мрежните правила за дистрибуција на електрична енергија

При постоење на подземна инфраструктура во дадениот опфат, потребно е да се обратите до најблискиот Корисничко Енерго Центар, за проценка дали е потребно присуство на стручен вработен на лице место при реализирањето на активностите во предметниот опфат.

Потврдата е од ограничено времетраење во рок од 3 месеци од датумот на нејзиното издавање.

Со почит,

Електродистрибуција ДООЕЛ Скопје
Оддел Мрежен Инженеринг



Легенда

- Постоечка мрежа
- Новопланирана мрежа
- Демонтирана мрежа



ЈП ВОДОВОД ОХРИД
ул.Наум Охридски бб - Охрид

ЈП ВОДОВОД - ОХРИД

ЈАВНО ПРЕТПРИЈАТИЕ ЗА СНАБДУВАЊЕ СО ВОДА ЗА ПИЕЊЕ
ЕМБС 7404026 ЕДБ МК4020019540214

Информации на тел.046/230-020; тел.Дирекција 046/ 250-120; Наплатен центар-Корзо 046/254-179;
ж.с-ка 530000202220150 Охридска Б. ж.с-ка 270074040260131 Халк Банка ж.с-ка 300010000183220 Комерцијална Б.
ж.с-ка 200003531943622 Стопанска Б. ж.с-ка 210074040260124 Тутунска Б. ж.с-ка 500000001294880 Стопанска Б.
ж.с-ка 250019000515505 Шпаркасе Б. ж.с-ка 290000022217998 ТТК Банка ж.с-ка 370001100290428 Еуростандард Б.

БРЗО И ЕДНОСТАВНО ЕЛЕКТОРНСКО ПЛАЌАЊЕ БЕЗ ПРОВИЗИЈА НА WWW.EVODOVOD-OHRID.COM.MK

До
ДПГ “Снегар Компани” ДООЕЛ
ул. “Кузман Капидан” бр. 29
Охрид

Ваш бр.: 05-01
Наш бр.: 09-704/1

ПРЕДМЕТ: Доставување на податоци, информации и мислења

Почитувани,

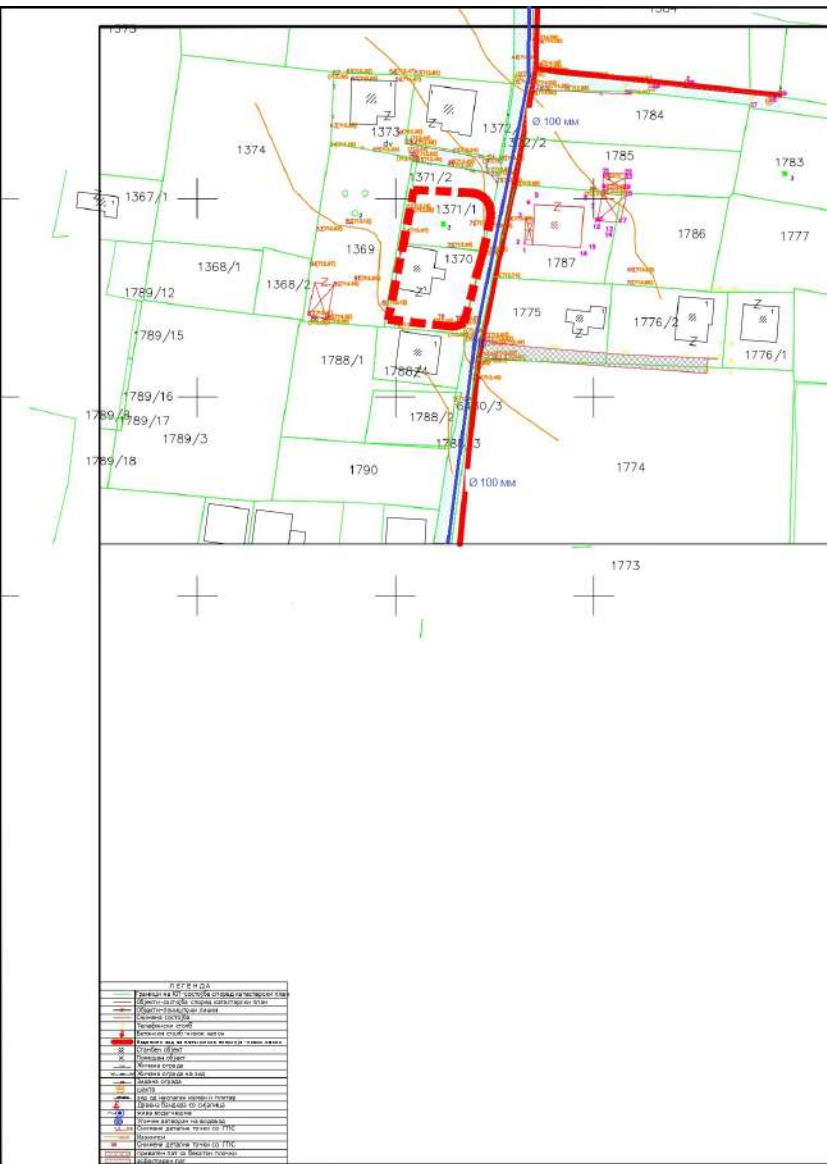
Согласно Вашето барање за податоци за изработка и одобрување на **Урбанистички проект со план за парцелизација за промена на границата на две соседни градежни парцели за ГП 1.2 и ГП 1.3 во ДУП измени и дополнување за населба “Радојца Новичиќ” – Охрид, Блок со детска градинка, Општина Охрид**, Ви доставуваме ситуација со внесени водоводни линии. Длабочината на цевките е околу 1,2 м, додека пак приклучоците се на помала длабочина. Притисокот во цевките изнесува 4-5 бари. При изведување на градежни зафати контактирајте со техничката служба на ЈП “Водовод” – Охрид на тел. 075/212-901.

Со почит,

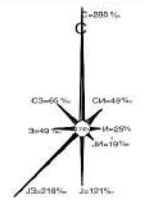
Прилог: Ситуација со внесени постоечки водоводни линии.

Изработил:
М-р Александар Ангеловски

ЈП “Водовод” Охрид
Раководител на секторот за водоснабдителни објекти,
производство и третман на вода за пиење
Љубе Трајановски, Дипл. град. инг.



Постојечка водоводна инсталација \varnothing 100 мм



Vera Snegar
 Digitalni inženjering
 Snegar
 Ulica "11. Oktobar" 100/1
 11080 Beograd, Srbija
 Београд, Србија
 Контакт: 011 2611 704
 Веб: vera.snegar.com

■■■■■■■■■■ - ГРАНИЦА НА ПРОЕКТЕН ОПФАТ

УРБАНИСТИЧКИ ПРОЕКТ СО ПЛАН ЗА ПАРЦЕЛАЦИЈА ЗА ПРОМЕНА НА ГРАНИЦАТА НА ДВЕ СОСЕДНИ ГРАДЕЖНИ ПАРЦЕЛИ - ГП 1.2 И ГП 1.3 ВО ДУП ИЗМЕНИ И ДОПОЛНУВАЊА ЗА НАСЕЛБА "РАДОЈЦА НОВИЧИЧ" - ОХРИД, БЛОК СО ДЕТСКА ГРАДИНКА

ПОВРШИНА НА ПРОЕКТЕН ОПФАТ $P=0.07\text{ха}$ или 661.48M^2
 АЖУРИРАНА ГЕОДЕТСКА ПОДЛОГА СО ГРАНИЦА НА ПРОЕКТЕН ОПФАТ

ПЛАНСКО - ПРОЕКТНА ДОКУМЕНТАЦИЈА M = 1:1000

 Snegar Kompani дооеп ДРУШТВО ЗА ПРОЕКТИРАЊЕ И ГРАДБА	лиценца бр: 0045	
	управител: диа Вера Снегар	
Предмет: УП СО ПЛАН ЗА ПАРЦЕЛАЦИЈА ЗА ПРОМЕНА НА ГРАНИЦАТА НА ДВЕ СОСЕДНИ ГРАДЕЖНИ ПАРЦЕЛИ ГП 1.2 И ГП 1.3 ВО ДУП ИЗМЕНИ И ДОПОЛНУВАЊЕ ЗА НАСЕЛБА "РАДОЈЦА НОВИЧИЧ" - ОХРИД, БЛОК СО ДЕТ. ГР.	размер: 1:1000	
	нарачател: ДАМЕ РИСТЕСКИ	
цртеж содржина: АЖУРИРАНА ГЕОДЕТСКА ПОДЛОГА СО ГРАНИЦА НА ПРОЕКТЕН ОПФАТ	фаза:	дата:
	УП	03.2023
планери: диа Игор Снегар Дарко Ангелески миа дод. бр. 0.0482 одобр. бр. 0.0372	тех. бр.	лист бр.
	25/22	02

НИСКОГРАДБА
ОХРИД

ЈП НИСКОГРАДБА ОХРИД - Охрид

ул. Железничка бб. - 6000 Охрид;

тел. 046 260 298

e-mail: niskogradbaohrid@yahoo.com

ж.с-ка 2500000201290728

Шпаркасе банка

ЕДБ: МК4020010511009

ЈАВНО ПРЕТПРИЈАТИЕ ЗА ИЗГРАДБА
ОДРЖУВАЊЕ РЕКОНСТРУКЦИЈА НА ЛОКАЛНИ
ПАТИШТА И ХИДРОТЕХНИЧКИ ОБЈЕКТИ
НИСКОГРАДБА ОХРИД

Бр. 09-492/2

05.04. 2023 год.
ОХРИД

До
Снегар Компани
ул. Кузман Капидан бр.29
6000 Охрид

Наш број : 09 -492

Ваш Број :06-01

ПРЕДМЕТ: Информации

Почитувани ,

Во врска со Вашето барање за доставување на информации за канализациона инфраструктура за :


Урбанистички проект со план за парцелација за промена на границата на две соседни градежни парцели за ГП 1.2 и ГП 1.3 во ДУП измени и дополнување за населба Радојца Новичич - Охрид, БЛОК СО ДЕТСКА ГРАДИНКА

во прилог Ви ја доставуваме ситуацијата со внесена постоечка канализациона инфраструктура. Во опфатот постојат канализациони приклучоци за објектите кои не се прикажани.


Со почит

Прилог : Ситуација


Изготвил,
Петар Зафировски,дги

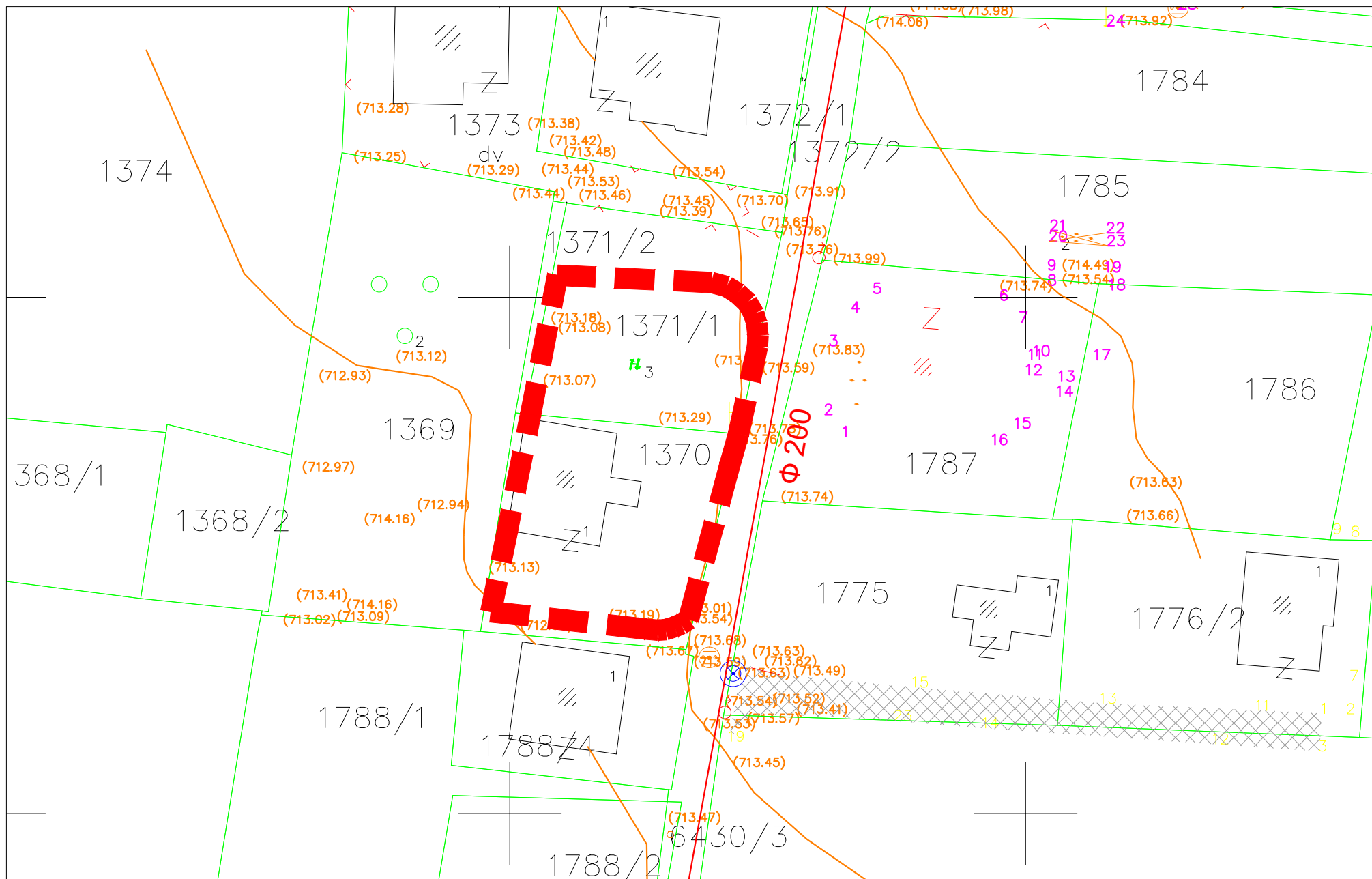


Проверил,Одобрил,
Нина Трендафилова,дги



В.Д. Директор
Александар Трпеноски
преку овластено лице
Љубен Буцкоски,дми





Ситуација

M=1: 500

— Фекална канализација



Македонски Телеком АД, Кеј 13-ти Ноември бр. 6, 1000 Скопје

Бр: 51131
Дата: 07.04.2023

До
Друштво за проектирање и градба
СНЕГАР КОМПАНИ ДООЕЛ Охрид
Ул.Кузман Капидан бр.29, 6000 Охрид

Ваше упатување Барање на податоци и информации

Наше контакт лице Перо Ѓорѓески, Елизабета Манева

Телефон +389 70 200 736; +389 70 200 571

Во врска со Известување за планирани и постојни тк инсталации

Почитувани,

Во врска со Вашето Барање, добиено преку системот е-урбанизам, со кое што барате податоци за изработка на Урбанистички проект со план за парцелација за промена на границата на две соседни градежни парцели за ГП 1.2 и ГП 1.3 во ДУП измени и дополнување за населба Радојца Новичич - Охрид, БЛОК СО ДЕТСКА ГРАДИНКА, Ве известуваме дека во границите на планскиот опфат нема постојна МКТ инфраструктура.

Напомена: Информациите содржани во овој документ се доверливи и тие се наменети за користење само од страна на примателот. Примателот е обврзан да превземе разумно ниво на грижа заради заштита на доверливите информации содржани во документот. Воедно, примателот е обврзан документот или било кој дел од неговата содржина да не го открива или дистрибуира на трети лица кои не се засегнати со актуелниот предмет, а заради спречување на можни злоупотреби.

Со почит,

Македонски Телеком АД Скопје

По овластување на

Директор на сектор за пристапни мрежи

Васко Најков

МАКЕДОНСКИ ТЕЛЕКОМ АД-СКОПЈЕ

Адреса: Кеј 13-ти Ноември 6, 1000 Скопје, Република Северна Македонија

Телефон: +389 2 3100 200 | Факс: +389 2 3100 300 | Internet: www.telekom.mk

Контакт центар за приватни корисници: +389 2 122, +389 70 122 | E-Mail: kontakt@telekom.mk

Контакт центар за деловни корисници: +389 2 120, +389 70 120 | E-Mail: biznis.kontakt@telekom.mk

ЕМБС: 5168660 | Основна главнина: МКД 9.583.887.733,00

ISO 9001, ISO 14001 и ISO 27001 сертифицирана компанија



05 април, 2023г.

Архивски број: 09/3-111/2

До:
“Снегар Компани“ дооел Охрид,
ул.”Кузман Капидан“ бр.29
6000 Охрид

Предмет: Податоци и информации, доставува.-
Врска: Ваш акт Барање бр.06-01 од 30.03.2023 година.

Согласночл. 70 став 2 од Законот за заштита и спасување – пречистен текст (“Службен весник на РСМ” бр. 93/12), и задолжувањето од Директорот на ДЗС, Подрачното одделение Охрид на Дирекција за заштита и спасување на РСМ, **информира:**

Почитувани,

Ве известуваме дека Дирекцијата за заштита и спасување не располага ниту има податоци за постоечка или планирана инфраструктура на планскиот опфат за потребите на изготвување на **УРБАНИСТИЧКИ ПРОЕКТ со план за парцелација за промена на границата на две соседни градежни парцели ГП 1.2 и ГП 1.3 во ДУП измени и дополнување за н.“Радојца Новичич“-Охрид, БЛОК СО ДЕТСКА ГРАДИНКА.**

Исто така, во прилог на дописот, Дирекцијата за заштита и спасување Ви доставува претходни услови за заштита и спасување со цел истите да се вградат во изработката на **УРБАНИСТИЧКИОТ ПРОЕКТ со план за парцелација за промена на границата на две соседни градежни парцели ГП 1.2 и ГП 1.3 во ДУП измени и дополнување за н.“Радојца Новичич“-Охрид, БЛОК СО ДЕТСКА ГРАДИНКА.**

Во делот **МЕРКИ ЗА ЗАШТИТА И СПАСУВАЊЕ**, да се опфатат следните мерки:

1. ЗАШТИТА И СПАСУВАЊЕ ОД ПОЖАРИ, ЕКСПЛОЗИИ И ОПАСНИ МАТЕРИИ

При изработка на Основен проект за објектите кои се предвидува да бидат изградени од цврста градба, треба да се почитуваат пропишаните мерки за заштита од пожари, согласно Законот за заштита и спасување (С.В. на РСМ бр. 36/04, 49/04, 86/08, 18/11 и 93/12), Законот за пожарникарство (С. В. на РСМ бр 67/04, 81/07, 55/13) и другите позитивни прописи со кои е регулирана оваа област.

Во однос на заштитата од пожари, во наведената документација да се реши и громобранската инсталација, со цел да нема појава на зголемено пожарно оптоварување.

2. ЗАШТИТА И СПАСУВАЊЕ ОД УРНАТИНИ

Заштитата од урнатини, како превентивна мерка, се утврдува во урбанистичките решенија во текот на планирање на просторот, урбанизирање на населбите и изградбата на објектите.

Во урбанистичките решенија се утврдува претпоставениот степен на урнатини, нивниот однос према слободните површини и степенот на проодност на сообраќајниците. При проектирањето да се води сметка да не се создаваат **тесни грла** на сообраќајниците и **зони на тотални урнатини**.

Заштитата од урнатини се обезбедува со изградба на оптимално отпорни објекти согласно сеизмолошката карта на РСМ, кои се изградени со помала количина на градежен материјал и релативно помали тежини.

3. ЗАШТИТА И СПАСУВАЊЕ ОД ПОПЛАВИ, УРИВАЊЕ НА БРАНИ И ДРУГИ АТМОСФЕРСКИ НЕПОГОДИ

При изработка на Урбанистичката проектна документација да се предвидат и пропишат мерките за заштита од поплави, уривање на брани и други атмосферски непогоди согласно Законот за заштита и спасување (“Службен весник на РМ” бр. 36/04, 49/04 и 86/08), и другите позитивни прописи со кои е регулирана оваа област.

Поради променливото ниво на подземните води во овој опфат потребно е да се изготви елаборат од извршени геомеханички, геолошки и хидролошки испитувања

Согласно **Процената** на загрозеност од природни непогоди и други несреќи на опфатот за кој се однесува урбанистичкиот проект, а имајќи ги предвид одредбите од Законот за заштита и спасување-пречистен текст (Сл.

Весник на РМ бр. 93/12), може да се вградат и други мерки за заштита и спасување.

При проектирањето, да се имаат предвид одредбите од Правилникот за мерки за заштита и спасување од пожари, експлозии и опасни материи. (Сл весник на РМ број 32/11), како и обврската при изградба на објекти да се изготвува техничка документација – **елаборат за заштита од пожари, експлозии и опасни материи** кој е дел од процесот за добивање на одобрение за градење.

Наведените претходни услови треба да се вградат во изработка на УРБАНИСТИЧКИОТ ПРОЕКТ со план за парцелација за промена на границата на две соседни градежни парцели ГП 1.2 и ГП 1.3 во ДУП измени и дополнување за н.“Радојца Новичич“-Охрид, БЛОК СО ДЕТСКА ГРАДИНКА.

Или

Откако ќе ги разработите и вградите условите за заштита и спасување во Урбанистичката документација за изработка на УРБАНИСТИЧКИ ПРОЕКТ со план за парцелација за промена на границата на две соседни градежни парцели ГП 1.2 и ГП 1.3 во ДУП измени и дополнување за н.“Радојца Новичич“-Охрид, БЛОК СО ДЕТСКА ГРАДИНКА, да ја доставите до Дирекцијата за заштита и спасување, за да добиете **мислење** за застапеност на мерките за заштита и спасување.

**ПОЗС Охрид, по овластување од Директорот
Советник,
Сашо Матлиоски**

Доставено до:


- **Насловот**
- **Архива**

ГЕОДЕТСКИ ЕЛАБОРАТ

Овластено трговско друштво за геодетски работи
ГРУЈОСКИ -ДИГ ДООЕЛ ОХРИД
ул.Димитар Влахов бр.40 Охрид моб. 070 823 655 , 078 403 253 grujoskidig@gmail.com

ДРУШТВО ЗА УСЛУГИ, ПРОИЗВОДСТВО И ТРГОВИЈА
ДООЕЛ Г Р У Ј О С К И – Д И Г – О х р и д
Ул.Димитар Влахов бр.40 Охрид
(назив и седиште)

Деловоден Број: 0814-151/3
Датум: 13.10.2022 год Охрид



ГЕОДЕТСКИ ЕЛАБОРАТ
За Геодетски работи за посебни намени
Ажурирана геодетска подлога на Кп.бр.1371/1 и Кп.бр.1370
во К.О. Охрид 4

Урбанистички проект со план за парцелација за ГП 1.2 и ГП 1.3 во ДУП измени и дополнување за населба "Радојца Новичич" - Охрид , БЛОК СО ДЕТСКАТА ГРАДИНКА

ДРУШТВО ЗА УСЛУГИ ПРОИЗВОДСТВО И ТРГОВИЈА
ДООЕЛ " Г Р У Ј О С К И – Д И Г " – О х р и д

Заверил

М.П.

Геод.инж.Димче Грујоски
(Име,презиме и потпис на овластен геодет)

Содржина

1. *Технички извештај.*
2. *Список на координати на дет.точки.*
3. *Скица на премерување..*
4. *Имотен лист бр.104150 КО Охрид 4.*
5. *Имотен лист бр.7571 КО Охрид 4.*
6. *Податоци од инструмент од мерењето.*

ПРИЛОЗИ:

7. *Доказ за платен надоместок према АКН Охрид и заверка на елаборат.*
8. *Издадените податоци – оригинал.*

ТЕХНИЧКИ ИЗВЕШТАЈ

1. По барање од странката заведено под Пр.бр.0814-151/1 од 05.08.2022год. изработен е **Геодетски елаборат**- за ажурирана геодетска подлога на КП бр. 1371/1 и КП бр. 1370 во КО Охрид 4.

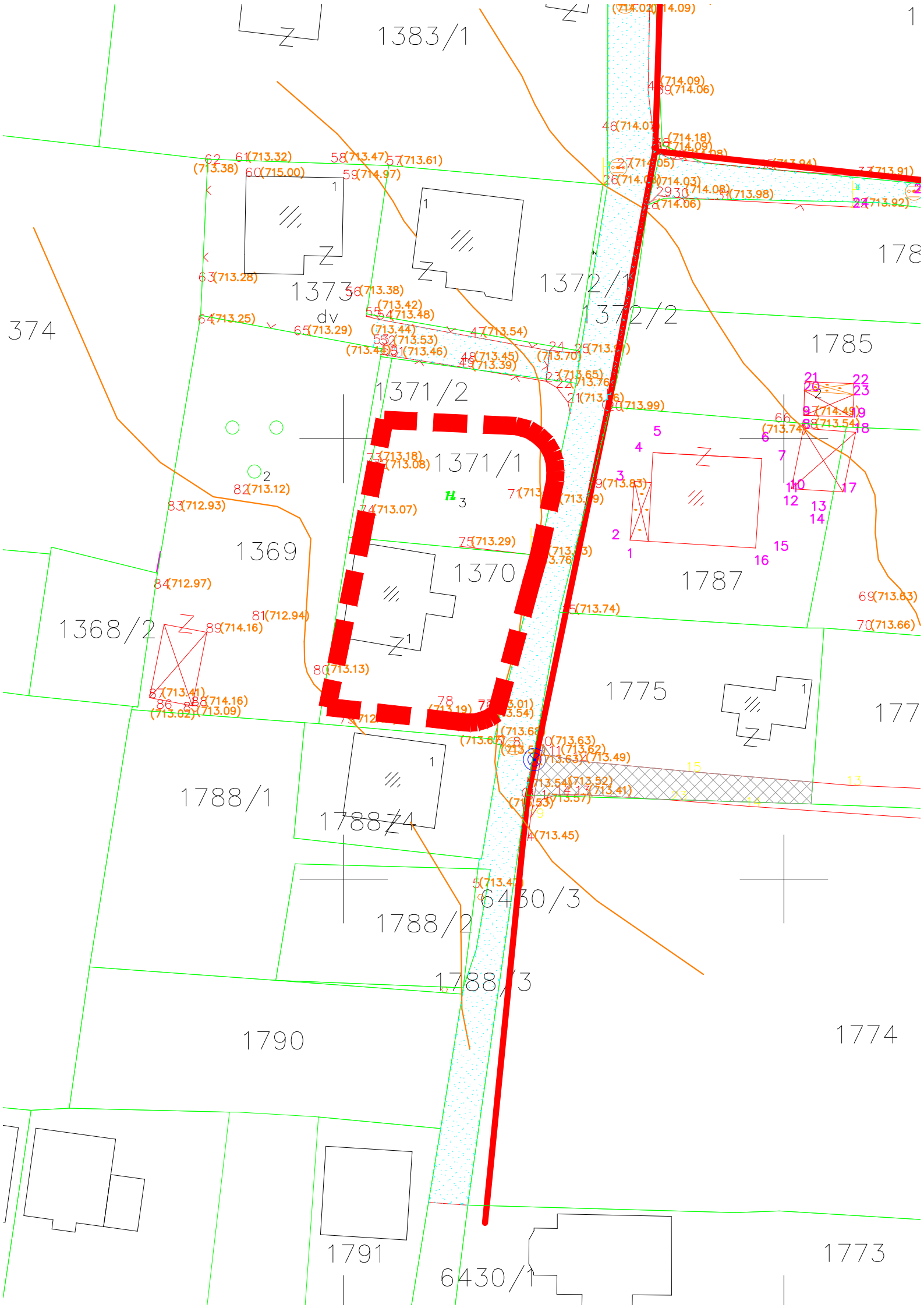
2. При изработка на елаборатот за ажурирана геодетска подлога на КП бр.1371/1 и КП бр. 1370 во КО Охрид 4 користени се податоци добиени од Агенција на катастар на недвижности од Охрид , податоци прибрани со теренска работа и нивна канцелариска обработка.

3. Мерењето се изврши на ден 10.08.2022год. со мрежно RTK позиционирање во рамки на МАКPOS RTK сервисот со инструмент CHC i80 GNSS Rover од страна на геод.инж. Димче Грујоски тоа е прикажано во скица на премерување.

Во прилог на овој елаборат ви доставуваме графички прилог -скица на премерување во соодветен размер и координати со надморски висини. Во прилог на елаборатот има и CD кое ги содржи графичките податоци во електронска форма.

Датум 19.09.2022год.

Изработил:
Грујоски Димче геод.инж.



Друштво за услуги, производство и трговија
ДООЕЛ ГРУЈОСКИ-ДИГ
Охрид






















Агенција за катастар на недвижности
КО Охрид 4
кп.бр.1371/1
Вид на работа: Ажурирана подлога

ГРАФИЧКИ ПРИЛОГ - СКИЦА ОД ИЗВРШЕНОТО МЕРЕЊЕ
Приближен размер 1 : 500

Дата 19.09.2022год.

изготвил:
Грујоски Димче геод.инж.

ЛЕГЕНДА

	Граници на КП-состојба според катастарски план
	Објекти-состојба според катастарски план
	Објекти-поништени линии
	Снимена состојба
	Телефонски столб
	Бетонски столб-низок напон
	Надземен вод за Електрична енергија-низок напон
	Стнбен објект
	Помошен објект
	Жичена ограда
	Жичена ограда на сид
	Сидана ограда
	Шахта
	Сид од наслаган камен и плитар
	Дрвена бандера со сијалица
	жива вода-чешма
	уличен затворац на водовод
1,2,...,110	Снимени детални точки со ГПС
	Изохипси
59	Снимени детални точки со ГПС
	приватен пат со бекатон плочки
	асфалтиран пат
	граница на плански опфат

SPI SOK NA KOORDI NATI

Koordinati za detalni to-ki			
br.na to-ka	Y	X	H
1	555009.0719	484472.5789	713.5713
2	555009.2085	484470.7929	713.5321
3	555009.1762	484470.8484	713.5367
4	555004.3435	484470.8913	713.4484
5	554999.0125	484464.7276	713.4689
6	555015.2614	484467.3059	713.6684
7	555015.1742	484467.6908	713.6811
8	555015.1095	484469.3419	713.5873
9	555013.5729	484471.6658	713.6343
10	555015.1389	484472.1386	713.6348
11	555014.0959	484473.4392	713.6154
12	555013.4502	484476.1371	713.4892
13	555009.5459	484476.4464	713.4134
14	555009.5822	484474.2458	713.5163
15	555030.1054	484474.9056	713.7426
16	555036.7852	484471.8452	713.7285
17	555036.8542	484471.2687	713.7594
18	555042.6852	484473.1082	713.5866
19	555044.4218	484477.8996	713.8282
20	555053.2345	484479.9698	713.9933
21	555054.1499	484475.4612	713.7603
22	555055.8159	484474.1951	713.7561
23	555056.5241	484472.9759	713.6464
24	555060.0026	484473.3817	713.7046
25	555059.7465	484476.2437	713.9118
26	555078.9170	484479.5164	714.0769
27	555080.7895	484481.1574	714.0478
28	555076.1346	484484.1089	714.0648
29	555077.5966	484485.5692	714.0327
30	555077.4113	484487.4842	714.0806
31	555077.1451	484492.4305	713.9814
32	555076.2944	484507.7816	713.9229
33	555079.8254	484508.4348	713.9144
34	555078.0705	484514.7860	714.0022
35	555080.6882	484497.1654	713.9401
36	555081.7827	484487.0908	714.0784
37	555082.6496	484485.3678	714.0951
38	555083.1144	484485.3502	714.1846
39	555089.1261	484485.5535	714.0627
40	555089.5832	484484.5738	714.0868

41	555099.4399	484485.7084	713.9528
42	555099.4610	484484.7627	714.0869
43	555099.2931	484481.9634	714.0161
44	555103.0839	484478.8624	714.0120
45	555101.9793	484479.4467	714.0809
46	555084.9870	484479.4016	714.0725
47	555061.6054	484464.4451	713.5368
48	555058.7750	484463.3479	713.4525
49	555058.1513	484463.1674	713.3872
50	555059.5584	484454.3796	713.4449
51	555059.3951	484455.4131	713.4559
52	555060.6694	484454.1769	713.5258
53	555060.7931	484453.4398	713.4423
54	555063.5852	484453.8588	713.4772
55	555063.9008	484452.5405	713.4153
56	555066.2170	484450.3005	713.3814
57	555081.0756	484454.9290	713.6089
58	555081.4113	484448.6139	713.4694
59	555079.5031	484449.9745	714.9689
60	555079.7505	484438.9300	715.0022
61	555081.4688	484437.7992	713.3244
62	555081.2531	484434.3251	713.3834
63	555067.8662	484433.6276	713.2810
64	555063.1198	484433.5596	713.2471
65	555061.7869	484444.4560	713.2913
66	555051.8646	484499.0906	713.7382
67	555052.6536	484502.2625	714.4935
68	555051.2066	484502.1389	714.5379
69	555031.6112	484508.6155	713.6311
70	555028.3548	484508.3531	713.6647
71	555043.2377	484468.7009	713.1920
72	555046.6459	484453.3440	713.0824
73	555047.3122	484452.6567	713.1777
74	555041.4321	484451.8625	713.0680
75	555037.7969	484463.1017	713.2874
76	555019.1610	484465.3185	713.5388
77	555019.3401	484465.3205	713.0137
78	555019.7439	484460.7196	713.1903
79	555017.6795	484449.5554	712.9466
80	555023.2548	484446.6532	713.1331
81	555029.4250	484439.6778	712.9421
82	555043.7526	484437.5751	713.1197
83	555041.8758	484430.0631	712.9335
84	555033.0210	484428.5186	712.9691
85	555019.0702	484431.8614	713.0937
86	555019.3658	484428.8227	713.0217
87	555020.5942	484427.9528	713.4100
88	555019.6813	484432.7947	714.1557
89	555028.0157	484434.4446	714.1597

геод.инж.Грујоски Димче



РЕПУБЛИКА СЕВЕРНА МАКЕДОНИЈА
 АГЕНЦИЈА ЗА КАТАСТАР НА НЕДВИЖНОСТИ
 1105-24234/2022 од 19.09.2022 14:26:43



ИМОТЕН ЛИСТ број: 104150 ИЗВОД
 Катастарска општина: ОХРИД 4

ЛИСТ А: ПОДАТОЦИ ЗА НОСИТЕЛОТ НА ПРАВОТО НА СОПСТВЕНОСТ							
Ред. бр.	ЕМБГ / ЕМБС	Име и презиме / Назив	Адреса / Седиште	Дел на недвижност	Правен основ на запишување	Бр. на пред. по кој е извршено запишување	Датум и час на запишување
1	***	ДАМЕ РИСТЕСКИ	ПРИЛЕПСКА 11, ОХРИД	1/1	Солемнизација Потврда на приватна исправа ОДУ.бр. 451/22 од 18.07.2022 г. од Нотар Никола Кузманоски од Охрид.	1112-2663/2022	21.07.2022 12:04:49

ЛИСТ Б: ПОДАТОЦИ ЗА ЗЕМЈИШТЕТО (КАТАСТАРСКА ПАРЦЕЛА) И ЗА ПРАВОТО НА СОПСТВЕНОСТ											
Број на катастарска парцела		Викано место/улица	Катастарска			Површина во м2	Сопственост / сосопственост / заедничка сопственост			Бр. на пред. по кој е извршено запишување	Датум и час на запишување
основен	дел		култура	н	класа						
1371	1	ТРНОВО	зз	н	3	426	СОПСТВЕНОСТ			1126-153/2017	14.03.2017

Легенда на внесени шифри и кратенки:	
Шифра	Опис
зз	Плодните земјишта
н	Нива

Тип	Опис
Извод	Дел од содржината на имотниот лист за избраните парцели или згради

М.П.

Овластено лице:
Димче Грујоски
 име и презиме, потпис

Плаќањето е успешно завршено

Број на извршената трансакција: 5286891

Назив на налогодавач: Димче Грујоски ул. Димитар Влахов бр. 40	Назив на налогопримач: НРБМ Буџет на РМ
Трансакциска сметка на	Трансакциска сметка на 100-0000000-630-95
Банка на налогодавач:	Банка на налогопримач: АКН 3
Даночен број или ЕМБС: 6600832	Износ: МКД 153
Повикување на број:	Уплатна сметка:
Цел на плаќање: Имотен лист	Сметка на буџетски корисник: 2100100450-787-11
Потпис:	Приходна шифра и програма: 724165-20 <input type="checkbox"/> преку МИПС
	Датум на уплата: 19.09.2022 Место на плаќање: Интернет Casys cPay

Налог ПП50

ВКУПНО ЗА ПРИЈАВА	150
АДМИНИСТРАТИВНА ТАКСА	0
ПРОВИЗИЈА	3
ВКУПНО ЗА НАПЛАТА	153



ИМОТЕН ЛИСТ број: 7571 ИЗВОД
Катастарска општина: ОХРИД 4

ЛИСТ А: ПОДАТОЦИ ЗА НОСИТЕЛОТ НА ПРАВОТО НА СОПСТВЕНОСТ

Ред. бр.	ЕМБГ / ЕМБС	Име и презиме / Назив	Адреса / Седиште	Дел на недвижност	Правен основ на запишување	Бр. на пред. по кој е извршено запишување	Датум и час на запишување
1	***	РИСТЕСКИ ВЕЛЕ	130 51, ОХРИД	1/1		628 / 11	05.07.2011

ЛИСТ Б: ПОДАТОЦИ ЗА ЗЕМЈИШТЕТО (КАТАСТАРСКА ПАРЦЕЛА) И ЗА ПРАВОТО НА СОПСТВЕНОСТ

Број на катастарска парцела	Викано место/улица	Катастарска		Површина во м2	Сопственост / сосопственост / заедничка сопственост	Бр. на пред. по кој е извршено запишување	Датум и час на запишување
		култура	класа				
1370	ТРНОВО	гз	гиз	337	СОПСТВЕНОСТ	1113-524/2022	29.03.2022 11:40:59
1370	ТРНОВО	гз	зпз 1	107	СОПСТВЕНОСТ	1113-524/2022	29.03.2022 11:40:59

ЛИСТ В: ПОДАТОЦИ ЗА ЗГРАДИ, ПОСЕБНИ ДЕЛОВИ ОД ЗГРАДИ И ДРУГИ ОБЈЕКТИ И ЗА ПРАВОТО НА СОПСТВЕНОСТ

Број на катастарска парцела	Адреса (улица и куќен број на зграда)	Бр. на зграда/друг објект	Нам. на згр. и други обј.	Намена на згр. преземена при конверзија на податоците од стариот ел. систем	Влез/Кат/Број на посебен/заеднички дел од зграда			Намена на посебен/заеднички дел од зграда	Внатреш на површина во м2	Отворен а површина во м2	Волумен во м3	Сопственост / сосопственост / заедничка сопственост	Бр. на пред. по кој е извршено запишување	Датум и час на запишување
					Влез	Кат	Број							
1370	УЛ 130 БР 51	1		A1-1	1	К 1	2	ПП	12			СОПСТВЕНОСТ	1113-524/2022	29.03.2022 11:40:59
1370	УЛ 130 БР 51	1		A1-1	1	К 1	2	СТ	86			СОПСТВЕНОСТ	1113-524/2022	29.03.2022 11:40:59
1370	УЛ 130 БР 51	1		A1-1	1	ПР	1	ПП	4			СОПСТВЕНОСТ	1113-524/2022	29.03.2022 11:40:59
1370	УЛ 130 БР 51	1		A1-1	1	ПР	1	СТ	84			СОПСТВЕНОСТ	1113-524/2022	29.03.2022 11:40:59

Г.9. Промени во прибележувања

РЕПУБЛИКА СЕВЕРНА МАКЕДОНИЈА
АГЕНЦИЈА ЗА КАТАСТАР НА НЕДВИЖНОСТИ

1105-26249/2022 од 06.10.2022 16:57:39



ИМОТЕН ЛИСТ број: 7571 ИЗВОД
Катастарска општина: ОХРИД 4

Г9.3.Други факти чие прибележување е предвидено со закон:																	
Вид на прибележување:																	
УТВРДУВАЊЕ НА ПРАВЕН СТАТУС НА БЕСПРАВЕН ОБЈЕКТ (ЛЕГАЛИЗАЦИЈА)																	
Носител на правото на службеност (плодоуживање, употреба и домување):								ЕМБГ / ЕМБС				Адреса / Седиште					
Број на катастарска парцела	Викано место/улица		Катастарска		Површина во м2	Број на зграда/друг објект	Влез/Кат/Број на посебен/заед			Намена на посебен/заеднички дел од зграда	Внатрешна површина во м2	Отворена површина во м2	Волумен во м3	Краток опис на прибележуваето	Правен основ на запишување	Број на предмет по кој е извршено прибележувањето	Датум и час на запишување
	основен	дел	Култура	Класа			Влез	Кат	Број								
1370	0					1	1	К 1	2	ПП	12			ОБЈЕКТОТ ДОБИЛ ПРАВЕН СТАТУС СОГЛАСНО ЗАКОНОТ ЗА БЕСПРАВНО ИЗГРАДЕНИ ОБЈЕКТИ (СЛУЖБЕН ВЕСНИК НА РМ БР.23/2011)	РЕШЕНИЕ ЗА УТВРДУВАЊЕ НА ПРАВЕН СТАТУС НА БЕСПРАВНО ИЗГРАДЕН ОБЈЕКТ БРОЈ УП 1-10-3081 ОД 04.05.2015 ГОДИНА-ОПШТИНА ОХРИД	1113-524/2022	29.03.2022 11:40:50
1370	0					1	1	К 1	2	СТ	86						
1370	0					1	1	ПР	1	ПП	4						
1370	0					1	1	ПР	1	СТ	84						

Легенда на внесени шифри и кратенки:	
Шифра	Опис
A1-1	стамбени куќи со дворови – самостојни
СТ	стан
зпз	Земјиште под зграда
гиз	градежно изградено земјиште
гз	Вештачки неплодни земјишта
ПП	помошни површини (тераса, лоџија, балкон)

Тип	Опис
Извод	Дел од содржината на имотниот лист за избраните парцели или згради

М.П.

Овластено лице:
Димче Грујоски
име и презиме, потпис

Плаќањето е успешно завршено

Број на извршената трансакција: 5331186

Назив на налогодавач: Димче Грујоски ул. Димитар Влахов бр. 40	Назив на налогопримач: НРБМ Буџет на РМ
Трансакциска сметка на	Трансакциска сметка на 100-0000000-630-95
Банка на налогодавач:	Банка на налогопримач: АКН 3
Даночен број или ЕМБС: 6600832	Износ: МКД 153
Повикување на број:	Уплатна сметка:
Цел на плаќање: Имотен лист	Сметка на буџетски корисник: 2100100450-787-11
Потпис:	Приходна шифра и програма: 724165-20 <input type="checkbox"/> преку МИПС
	Датум на уплата: 06.10.2022 Место на плаќање: Интернет Casys cPay

Налог ПП50

ВКУПНО ЗА ПРИЈАВА	150
АДМИНИСТРАТИВНА ТАКСА	0
ПРОВИЗИЈА	3
ВКУПНО ЗА НАПЛАТА	153

DAME AZURI RANA

1, 4555009. 0719, 484472. 5789, 713. 5713, , HSDV: 0. 020, VSDV: 0. 031, STATUS: FI XED, SATS: 12, AGE: 6. 0, PDOP: 2. 597, HDOP: 0. 938, VDOP: 2. 421, TDOP: 2. 611, GDOP: 3. 682, NSDV: 0. 016, ESDV: 0. 013
2, 4555009. 2085, 484470. 7929, 713. 5321, , HSDV: 0. 016, VSDV: 0. 022, STATUS: FI XED, SATS: 6, AGE: 0. 0, PDOP: 2. 268, HDOP: 1. 118, VDOP: 1. 974, TDOP: 1. 386, GDOP: 2. 658, NSDV: 0. 012, ESDV: 0. 010
3, 4555009. 1762, 484470. 8484, 713. 5367, , HSDV: 0. 012, VSDV: 0. 016, STATUS: FI XED, SATS: 8, AGE: 1. 0, PDOP: 2. 094, HDOP: 1. 078, VDOP: 1. 795, TDOP: 1. 225, GDOP: 2. 426, NSDV: 0. 009, ESDV: 0. 008
4, 4555004. 3435, 484470. 8913, 713. 4484, , HSDV: 0. 013, VSDV: 0. 018, STATUS: FI XED, SATS: 8, AGE: 1. 0, PDOP: 2. 266, HDOP: 1. 117, VDOP: 1. 972, TDOP: 1. 384, GDOP: 2. 655, NSDV: 0. 010, ESDV: 0. 008
5, 4554999. 0125, 484464. 7276, 713. 4689, , HSDV: 0. 013, VSDV: 0. 019, STATUS: FI XED, SATS: 8, AGE: 0. 0, PDOP: 2. 095, HDOP: 1. 077, VDOP: 1. 796, TDOP: 1. 226, GDOP: 2. 427, NSDV: 0. 010, ESDV: 0. 009
6, 4555015. 2614, 484467. 3059, 713. 6684, , HSDV: 0. 014, VSDV: 0. 019, STATUS: FI XED, SATS: 7, AGE: 1. 0, PDOP: 2. 488, HDOP: 1. 346, VDOP: 2. 093, TDOP: 1. 558, GDOP: 2. 936, NSDV: 0. 010, ESDV: 0. 009
7, 4555015. 1742, 484467. 6908, 713. 6811, , HSDV: 0. 013, VSDV: 0. 018, STATUS: FI XED, SATS: 8, AGE: 1. 0, PDOP: 2. 095, HDOP: 1. 076, VDOP: 1. 797, TDOP: 1. 226, GDOP: 2. 427, NSDV: 0. 010, ESDV: 0. 008
8, 4555015. 1095, 484469. 3419, 713. 5873, , HSDV: 0. 013, VSDV: 0. 019, STATUS: FI XED, SATS: 8, AGE: 1. 0, PDOP: 2. 262, HDOP: 1. 115, VDOP: 1. 968, TDOP: 1. 381, GDOP: 2. 650, NSDV: 0. 010, ESDV: 0. 008
9, 4555013. 5729, 484471. 6658, 713. 6343, , HSDV: 0. 013, VSDV: 0. 018, STATUS: FI XED, SATS: 7, AGE: 0. 0, PDOP: 2. 261, HDOP: 1. 115, VDOP: 1. 967, TDOP: 1. 380, GDOP: 2. 649, NSDV: 0. 010, ESDV: 0. 008
10, 4555015. 1389, 484472. 1386, 713. 6348, , HSDV: 0. 013, VSDV: 0. 018, STATUS: FI XED, SATS: 7, AGE: 0. 0, PDOP: 2. 095, HDOP: 1. 074, VDOP: 1. 798, TDOP: 1. 227, GDOP: 2. 427, NSDV: 0. 009, ESDV: 0. 008
11, 4555014. 0959, 484473. 4392, 713. 6154, , HSDV: 0. 012, VSDV: 0. 018, STATUS: FI XED, SATS: 7, AGE: 0. 0, PDOP: 2. 260, HDOP: 1. 114, VDOP: 1. 966, TDOP: 1. 379, GDOP: 2. 647, NSDV: 0. 009, ESDV: 0. 008
12, 4555013. 4502, 484476. 1371, 713. 4892, , HSDV: 0. 013, VSDV: 0. 018, STATUS: FI XED, SATS: 7, AGE: 1. 0, PDOP: 2. 259, HDOP: 1. 114, VDOP: 1. 965, TDOP: 1. 379, GDOP: 2. 647, NSDV: 0. 010, ESDV: 0. 008
13, 4555009. 5459, 484476. 4464, 713. 4134, , HSDV: 0. 013, VSDV: 0. 018, STATUS: FI XED, SATS: 7, AGE: 1. 0, PDOP: 2. 094, HDOP: 1. 073, VDOP: 1. 799, TDOP: 1. 227, GDOP: 2. 428, NSDV: 0. 010, ESDV: 0. 008
14, 4555009. 5822, 484474. 2458, 713. 5163, , HSDV: 0. 013, VSDV: 0. 018, STATUS: FI XED, SATS: 8, AGE: 0. 0, PDOP: 2. 094, HDOP: 1. 073, VDOP: 1. 799, TDOP: 1. 227, GDOP: 2. 428, NSDV: 0. 010, ESDV: 0. 008
15, 4555030. 1054, 484474. 9056, 713. 7426, , HSDV: 0. 013, VSDV: 0. 018, STATUS: FI XED, SATS: 8, AGE: 0. 0, PDOP: 2. 094, HDOP: 1. 071, VDOP: 1. 799, TDOP: 1. 228, GDOP: 2. 428, NSDV: 0. 010, ESDV: 0. 009
16, 4555036. 7852, 484471. 8452, 713. 7285, , HSDV: 0. 014, VSDV: 0. 020, STATUS: FI XED, SATS: 7, AGE: 1. 0, PDOP: 2. 478, HDOP: 1. 342, VDOP: 2. 084, TDOP: 1. 552, GDOP: 2. 924, NSDV: 0. 010, ESDV: 0. 009
17, 4555036. 8542, 484471. 2687, 713. 7594, , HSDV: 0. 014, VSDV: 0. 020, STATUS: FI XED, SATS: 7, AGE: 0. 0, PDOP: 2. 477, HDOP: 1. 341, VDOP: 2. 083, TDOP: 1. 552, GDOP: 2. 923, NSDV: 0. 010, ESDV: 0. 010
18, 4555042. 6852, 484473. 1082, 713. 5866, , HSDV: 0. 014, VSDV: 0. 020, STATUS: FI XED, SATS: 7, AGE: 1. 0, PDOP: 2. 251, HDOP: 1. 111, VDOP: 1. 957, TDOP: 1. 373, GDOP: 2. 636, NSDV: 0. 011, ESDV: 0. 009
19, 4555044. 4218, 484477. 8996, 713. 8282, , HSDV: 0. 014, VSDV: 0. 020, STATUS: FI XED, SATS: 7, AGE: 0. 0, PDOP: 2. 250, HDOP: 1. 111, VDOP: 1. 956, TDOP: 1. 372, GDOP: 2. 635, NSDV: 0. 011, ESDV: 0. 009
20, 4555053. 2345, 484479. 9698, 713. 9933, , HSDV: 0. 017, VSDV: 0. 022, STATUS: FI XED, SATS: 5, AGE: 0. 0, PDOP: 3. 443, HDOP: 1. 994, VDOP: 2. 807, TDOP: 2. 222, GDOP: 4. 098, NSDV: 0. 013, ESDV: 0. 011
21, 4555054. 1499, 484475. 4612, 713. 7603, , HSDV: 0. 016, VSDV: 0. 023, STATUS: FI XED, SATS: 6, AGE: 0. 0, PDOP: 3. 295, HDOP: 1. 729, VDOP: 2. 804, TDOP: 2. 165, GDOP: 3. 942, NSDV: 0. 013, ESDV: 0. 011
22, 4555055. 8159, 484474. 1951, 713. 7561, , HSDV: 0. 015, VSDV: 0. 021, STATUS: FI XED, SATS: 7, AGE: 1. 0, PDOP: 2. 246, HDOP: 1. 110, VDOP: 1. 953, TDOP: 1. 369, GDOP: 2. 631, NSDV: 0. 011, ESDV: 0. 009
23, 4555056. 5241, 484472. 9759, 713. 6464, , HSDV: 0. 014, VSDV: 0. 021, STATUS: FI XED, SATS: 7, AGE: 0. 0, PDOP: 2. 245, HDOP: 1. 109, VDOP: 1. 952, TDOP: 1. 369, GDOP: 2. 629, NSDV: 0. 011, ESDV: 0. 009
24, 4555060. 0026, 484473. 3817, 713. 7046, , HSDV: 0. 014, VSDV: 0. 020, STATUS: FI XED, SATS: 8, AGE: 0. 0, PDOP: 2. 093, HDOP: 1. 066, VDOP: 1. 801, TDOP: 1. 229, GDOP: 2. 427, NSDV: 0. 011, ESDV: 0. 009
25, 4555059. 7465, 484476. 2437, 713. 9118, , HSDV: 0. 014, VSDV: 0. 021, STATUS: FI XED, SATS: 7, AGE: 1. 0, PDOP: 2. 243, HDOP: 1. 109, VDOP: 1. 950, TDOP: 1. 367, GDOP: 2. 627, NSDV: 0. 011, ESDV: 0. 009
26, 4555078. 9170, 484479. 5164, 714. 0769, , HSDV: 0. 014, VSDV: 0. 020, STATUS: FI XED, SATS: 8, AGE: 0. 0, PDOP: 2. 092, HDOP: 1. 065, VDOP: 1. 801, TDOP: 1. 229, GDOP: 2. 426, NSDV: 0. 011, ESDV: 0. 009
27, 4555080. 7895, 484481. 1574, 714. 0478, , HSDV: 0. 014, VSDV: 0. 020, STATUS: FI XED, SATS: 8, AGE: 0. 0, PDOP: 2. 092, HDOP: 1. 065, VDOP: 1. 801, TDOP: 1. 229, GDOP: 2. 426, NSDV: 0. 011, ESDV: 0. 009
28, 4555076. 1346, 484484. 1089, 714. 0648, , HSDV: 0. 014, VSDV: 0. 020, STATUS: FI XED, SATS: 6, AGE: 0. 0, PDOP: 2. 238, HDOP: 1. 107, VDOP: 1. 945, TDOP: 1. 363, GDOP: 2. 620, NSDV: 0. 011, ESDV: 0. 009
29, 4555077. 5966, 484485. 5692, 714. 0327, , HSDV: 0. 015, VSDV: 0. 021, STATUS: FI XED, SATS: 6, AGE: 1. 0, PDOP: 2. 536, HDOP: 1. 376, VDOP: 2. 130, TDOP: 1. 594, GDOP: 2. 995, NSDV: 0. 012, ESDV: 0. 009
30, 4555077. 4113, 484487. 4842, 714. 0806, , HSDV: 0. 015, VSDV: 0. 022, STATUS: FI XED, SATS: 5, AGE: 0. 0, PDOP: 2. 539, HDOP: 1. 376, VDOP: 2. 134, TDOP: 1. 597, GDOP: 2. 999, NSDV: 0. 012, ESDV: 0. 010
31, 4555077. 1451, 484492. 4305, 713. 9814, , HSDV: 0. 016, VSDV: 0. 022, STATUS: FI XED, SATS: 6, AGE: 1. 0, PDOP: 2. 541, HDOP: 1. 376, VDOP: 2. 136, TDOP: 1. 600, GDOP: 3. 002, NSDV: 0. 012, ESDV: 0. 010
32, 4555076. 2944, 484507. 7816, 713. 9229, , HSDV: 0. 015, VSDV: 0. 021, STATUS: FI XED, SATS: 7, AGE: 1. 0, PDOP: 2. 179, HDOP: 1. 199, VDOP: 1. 819, TDOP: 1. 266, GDOP: 2. 520, NSDV: 0. 011, ESDV: 0. 010

DAME AZURI RANA

33, 4555079. 8254, 484508. 4348, 713. 9144, , HSDV: 0. 015, VSDV: 0. 021, STATUS: FI XED, SATS: 7, AGE : 1. 0, PDOP: 2. 231, HDOP: 1. 106, VDOP: 1. 937, TDOP: 1. 358, GDOP: 2. 611, NSDV: 0. 011, ESDV: 0. 010
34, 4555078. 0705, 484514. 7860, 714. 0022, , HSDV: 0. 015, VSDV: 0. 021, STATUS: FI XED, SATS: 7, AGE : 0. 0, PDOP: 2. 229, HDOP: 1. 105, VDOP: 1. 936, TDOP: 1. 357, GDOP: 2. 610, NSDV: 0. 011, ESDV: 0. 009
35, 4555080. 6882, 484497. 1654, 713. 9401, , HSDV: 0. 015, VSDV: 0. 021, STATUS: FI XED, SATS: 7, AGE : 1. 0, PDOP: 2. 088, HDOP: 1. 060, VDOP: 1. 799, TDOP: 1. 229, GDOP: 2. 423, NSDV: 0. 011, ESDV: 0. 010
36, 4555081. 7827, 484487. 0908, 714. 0784, , HSDV: 0. 015, VSDV: 0. 021, STATUS: FI XED, SATS: 7, AGE : 1. 0, PDOP: 2. 447, HDOP: 1. 331, VDOP: 2. 053, TDOP: 1. 532, GDOP: 2. 887, NSDV: 0. 011, ESDV: 0. 010
37, 4555082. 6496, 484485. 3678, 714. 0951, , HSDV: 0. 015, VSDV: 0. 021, STATUS: FI XED, SATS: 8, AGE : 1. 0, PDOP: 2. 088, HDOP: 1. 059, VDOP: 1. 799, TDOP: 1. 228, GDOP: 2. 422, NSDV: 0. 011, ESDV: 0. 009
38, 4555083. 1144, 484485. 3502, 714. 1846, , HSDV: 0. 015, VSDV: 0. 021, STATUS: FI XED, SATS: 8, AGE : 0. 0, PDOP: 2. 982, HDOP: 1. 662, VDOP: 2. 476, TDOP: 1. 872, GDOP: 3. 521, NSDV: 0. 011, ESDV: 0. 010
39, 4555089. 1261, 484485. 5535, 714. 0627, , HSDV: 0. 016, VSDV: 0. 023, STATUS: FI XED, SATS: 6, AGE : 0. 0, PDOP: 3. 314, HDOP: 1. 719, VDOP: 2. 833, TDOP: 2. 184, GDOP: 3. 969, NSDV: 0. 012, ESDV: 0. 010
40, 4555089. 5832, 484484. 5738, 714. 0868, , HSDV: 0. 015, VSDV: 0. 021, STATUS: FI XED, SATS: 7, AGE : 1. 0, PDOP: 2. 087, HDOP: 1. 058, VDOP: 1. 799, TDOP: 1. 228, GDOP: 2. 421, NSDV: 0. 011, ESDV: 0. 010
41, 4555099. 4399, 484485. 7084, 713. 9528, , HSDV: 0. 015, VSDV: 0. 021, STATUS: FI XED, SATS: 8, AGE : 1. 0, PDOP: 2. 086, HDOP: 1. 057, VDOP: 1. 798, TDOP: 1. 228, GDOP: 2. 421, NSDV: 0. 011, ESDV: 0. 010
42, 4555099. 4610, 484484. 7627, 714. 0869, , HSDV: 0. 015, VSDV: 0. 021, STATUS: FI XED, SATS: 8, AGE : 1. 0, PDOP: 2. 086, HDOP: 1. 057, VDOP: 1. 798, TDOP: 1. 228, GDOP: 2. 420, NSDV: 0. 011, ESDV: 0. 010
43, 4555099. 2931, 484481. 9634, 714. 0161, , HSDV: 0. 014, VSDV: 0. 021, STATUS: FI XED, SATS: 8, AGE : 0. 0, PDOP: 2. 086, HDOP: 1. 057, VDOP: 1. 798, TDOP: 1. 228, GDOP: 2. 420, NSDV: 0. 011, ESDV: 0. 009
44, 4555103. 0839, 484478. 8624, 714. 0120, , HSDV: 0. 015, VSDV: 0. 021, STATUS: FI XED, SATS: 7, AGE : 1. 0, PDOP: 2. 184, HDOP: 1. 192, VDOP: 1. 830, TDOP: 1. 280, GDOP: 2. 531, NSDV: 0. 011, ESDV: 0. 010
45, 4555101. 9793, 484479. 4467, 714. 0809, , HSDV: 0. 015, VSDV: 0. 021, STATUS: FI XED, SATS: 7, AGE : 0. 0, PDOP: 2. 184, HDOP: 1. 192, VDOP: 1. 830, TDOP: 1. 280, GDOP: 2. 532, NSDV: 0. 011, ESDV: 0. 010
46, 4555084. 9870, 484479. 4016, 714. 0725, , HSDV: 0. 014, VSDV: 0. 021, STATUS: FI XED, SATS: 8, AGE : 1. 0, PDOP: 2. 082, HDOP: 1. 054, VDOP: 1. 796, TDOP: 1. 227, GDOP: 2. 417, NSDV: 0. 011, ESDV: 0. 009
47, 4555061. 6054, 484464. 4451, 713. 5368, , HSDV: 0. 015, VSDV: 0. 021, STATUS: FI XED, SATS: 8, AGE : 0. 0, PDOP: 3. 007, HDOP: 1. 651, VDOP: 2. 513, TDOP: 1. 898, GDOP: 3. 556, NSDV: 0. 011, ESDV: 0. 010
48, 4555058. 7750, 484463. 3479, 713. 4525, , HSDV: 0. 015, VSDV: 0. 022, STATUS: FI XED, SATS: 6, AGE : 0. 0, PDOP: 2. 192, HDOP: 1. 186, VDOP: 1. 843, TDOP: 1. 296, GDOP: 2. 546, NSDV: 0. 011, ESDV: 0. 010
49, 4555058. 1513, 484463. 1674, 713. 3872, , HSDV: 0. 016, VSDV: 0. 024, STATUS: FI XED, SATS: 6, AGE : 0. 0, PDOP: 2. 078, HDOP: 1. 051, VDOP: 1. 793, TDOP: 1. 225, GDOP: 2. 412, NSDV: 0. 012, ESDV: 0. 011
50, 4555059. 5584, 484454. 3796, 713. 4449, , HSDV: 0. 016, VSDV: 0. 023, STATUS: FI XED, SATS: 7, AGE : 0. 0, PDOP: 3. 011, HDOP: 1. 649, VDOP: 2. 519, TDOP: 1. 901, GDOP: 3. 561, NSDV: 0. 012, ESDV: 0. 010
51, 4555059. 3951, 484455. 4131, 713. 4559, , HSDV: 0. 017, VSDV: 0. 024, STATUS: FI XED, SATS: 7, AGE : 0. 0, PDOP: 3. 012, HDOP: 1. 648, VDOP: 2. 521, TDOP: 1. 903, GDOP: 3. 562, NSDV: 0. 013, ESDV: 0. 011
52, 4555060. 6694, 484454. 1769, 713. 5258, , HSDV: 0. 017, VSDV: 0. 024, STATUS: FI XED, SATS: 7, AGE : 1. 0, PDOP: 3. 013, HDOP: 1. 648, VDOP: 2. 523, TDOP: 1. 904, GDOP: 3. 564, NSDV: 0. 013, ESDV: 0. 011
53, 4555060. 7931, 484453. 4398, 713. 4423, , HSDV: 0. 017, VSDV: 0. 024, STATUS: FI XED, SATS: 7, AGE : 0. 0, PDOP: 3. 014, HDOP: 1. 647, VDOP: 2. 524, TDOP: 1. 905, GDOP: 3. 565, NSDV: 0. 013, ESDV: 0. 011
54, 4555063. 5852, 484453. 8588, 713. 4772, , HSDV: 0. 017, VSDV: 0. 025, STATUS: FI XED, SATS: 7, AGE : 0. 0, PDOP: 3. 014, HDOP: 1. 647, VDOP: 2. 525, TDOP: 1. 906, GDOP: 3. 566, NSDV: 0. 013, ESDV: 0. 011
55, 4555063. 9008, 484452. 5405, 713. 4153, , HSDV: 0. 017, VSDV: 0. 024, STATUS: FI XED, SATS: 7, AGE : 1. 0, PDOP: 3. 015, HDOP: 1. 646, VDOP: 2. 526, TDOP: 1. 906, GDOP: 3. 567, NSDV: 0. 013, ESDV: 0. 011
56, 4555066. 2170, 484450. 3005, 713. 3814, , HSDV: 0. 017, VSDV: 0. 025, STATUS: FI XED, SATS: 7, AGE : 0. 0, PDOP: 3. 016, HDOP: 1. 645, VDOP: 2. 527, TDOP: 1. 907, GDOP: 3. 568, NSDV: 0. 013, ESDV: 0. 011
57, 4555081. 0756, 484454. 9290, 713. 6089, , HSDV: 0. 016, VSDV: 0. 024, STATUS: FI XED, SATS: 5, AGE : 1. 0, PDOP: 2. 295, HDOP: 1. 283, VDOP: 1. 902, TDOP: 1. 364, GDOP: 2. 669, NSDV: 0. 012, ESDV: 0. 011
58, 4555081. 4113, 484448. 6139, 713. 4694, , HSDV: 0. 017, VSDV: 0. 025, STATUS: FI XED, SATS: 6, AGE : 0. 0, PDOP: 2. 643, HDOP: 1. 391, VDOP: 2. 247, TDOP: 1. 710, GDOP: 3. 148, NSDV: 0. 013, ESDV: 0. 010
59, 4555079. 5031, 484449. 9745, 714. 9689, , HSDV: 0. 015, VSDV: 0. 022, STATUS: FI XED, SATS: 6, AGE : 1. 0, PDOP: 2. 650, HDOP: 1. 393, VDOP: 2. 254, TDOP: 1. 716, GDOP: 3. 157, NSDV: 0. 012, ESDV: 0. 009
60, 4555079. 7505, 484438. 9300, 715. 0022, , HSDV: 0. 017, VSDV: 0. 025, STATUS: FI XED, SATS: 5, AGE : 0. 0, PDOP: 2. 176, HDOP: 1. 097, VDOP: 1. 880, TDOP: 1. 315, GDOP: 2. 543, NSDV: 0. 013, ESDV: 0. 011
61, 4555081. 4688, 484437. 7992, 713. 3244, , HSDV: 0. 014, VSDV: 0. 021, STATUS: FI XED, SATS: 7, AGE : 0. 0, PDOP: 2. 174, HDOP: 1. 097, VDOP: 1. 877, TDOP: 1. 313, GDOP: 2. 540, NSDV: 0. 011, ESDV: 0. 009
62, 4555081. 2531, 484434. 3251, 713. 3834, , HSDV: 0. 014, VSDV: 0. 021, STATUS: FI XED, SATS: 6, AGE : 0. 0, PDOP: 3. 024, HDOP: 1. 636, VDOP: 2. 543, TDOP: 1. 918, GDOP: 3. 581, NSDV: 0. 011, ESDV: 0. 009
63, 4555067. 8662, 484433. 6276, 713. 2810, , HSDV: 0. 015, VSDV: 0. 022, STATUS: FI XED, SATS: 6, AGE : 1. 0, PDOP: 2. 458, HDOP: 1. 381, VDOP: 2. 034, TDOP: 1. 529, GDOP: 2. 895, NSDV: 0. 011, ESDV: 0. 010
64, 4555063. 1198, 484433. 5596, 713. 2471, , HSDV: 0. 014, VSDV: 0. 020, STATUS: FI XED, SATS: 8, AGE : 0. 0, PDOP: 2. 062, HDOP: 1. 043, VDOP: 1. 779, TDOP: 1. 217, GDOP: 2. 394, NSDV: 0. 010, ESDV: 0. 009

DAME AZURI RANA

65, 4555061. 7869, 484444. 4560, 713. 2913, , HSDV: 0. 015, VSDV: 0. 023, STATUS: FI XED, SATS: 7, AGE : 4. 0, PDOP: 2. 216, HDOP: 1. 178, VDOP: 1. 877, TDOP: 1. 332, GDOP: 2. 585, NSDV: 0. 012, ESDV: 0. 010
66, 4555051. 8646, 484499. 0906, 713. 7382, , HSDV: 0. 017, VSDV: 0. 026, STATUS: FI XED, SATS: 7, AGE : 0. 0, PDOP: 3. 273, HDOP: 2. 037, VDOP: 2. 562, TDOP: 1. 929, GDOP: 3. 799, NSDV: 0. 013, ESDV: 0. 011
67, 4555052. 6536, 484502. 2625, 714. 4935, , HSDV: 0. 018, VSDV: 0. 027, STATUS: FI XED, SATS: 7, AGE : 1. 0, PDOP: 2. 229, HDOP: 1. 176, VDOP: 1. 894, TDOP: 1. 350, GDOP: 2. 606, NSDV: 0. 014, ESDV: 0. 011
68, 4555051. 2066, 484502. 1389, 714. 5379, , HSDV: 0. 019, VSDV: 0. 028, STATUS: FI XED, SATS: 5, AGE : 0. 0, PDOP: 3. 428, HDOP: 1. 874, VDOP: 2. 871, TDOP: 2. 255, GDOP: 4. 103, NSDV: 0. 014, ESDV: 0. 013
69, 4555031. 6112, 484508. 6155, 713. 6311, , HSDV: 0. 006, VSDV: 0. 009, STATUS: FI XED, SATS: 31, AG E: 0. 0, PDOP: 1. 491, HDOP: 0. 850, VDOP: 1. 225, TDOP: 1. 293, GDOP: 1. 973, NSDV: 0. 005, ESDV: 0. 004
70, 4555028. 3548, 484508. 3531, 713. 6647, , HSDV: 0. 007, VSDV: 0. 011, STATUS: FI XED, SATS: 9, AGE : 1. 0, PDOP: 1. 932, HDOP: 1. 176, VDOP: 1. 533, TDOP: 1. 607, GDOP: 2. 513, NSDV: 0. 006, ESDV: 0. 005
71, 4555043. 2377, 484468. 7009, 713. 1920, , HSDV: 0. 016, VSDV: 0. 024, STATUS: FI XED, SATS: 10, AG E: 0. 0, PDOP: 2. 199, HDOP: 1. 371, VDOP: 1. 719, TDOP: 2. 126, GDOP: 3. 059, NSDV: 0. 012, ESDV: 0. 011
72, 4555046. 6459, 484453. 3440, 713. 0824, , HSDV: 0. 018, VSDV: 0. 025, STATUS: FI XED, SATS: 7, AGE : 1. 0, PDOP: 2. 717, HDOP: 1. 364, VDOP: 2. 350, TDOP: 2. 792, GDOP: 3. 896, NSDV: 0. 013, ESDV: 0. 012
73, 4555047. 3122, 484452. 6567, 713. 1777, , HSDV: 0. 016, VSDV: 0. 024, STATUS: FI XED, SATS: 8, AGE : 0. 0, PDOP: 2. 382, HDOP: 1. 199, VDOP: 2. 058, TDOP: 2. 584, GDOP: 3. 514, NSDV: 0. 012, ESDV: 0. 010
74, 4555041. 4321, 484451. 8625, 713. 0680, , HSDV: 0. 016, VSDV: 0. 026, STATUS: FI XED, SATS: 7, AGE : 0. 0, PDOP: 3. 121, HDOP: 1. 539, VDOP: 2. 716, TDOP: 3. 175, GDOP: 4. 453, NSDV: 0. 012, ESDV: 0. 010
75, 4555037. 7969, 484463. 1017, 713. 2874, , HSDV: 0. 017, VSDV: 0. 027, STATUS: FI XED, SATS: 8, AGE : 1. 0, PDOP: 2. 395, HDOP: 1. 202, VDOP: 2. 072, TDOP: 2. 600, GDOP: 3. 535, NSDV: 0. 013, ESDV: 0. 011
76, 4555019. 1610, 484465. 3185, 713. 5388, , HSDV: 0. 016, VSDV: 0. 026, STATUS: FI XED, SATS: 9, AGE : 1. 0, PDOP: 1. 889, HDOP: 1. 115, VDOP: 1. 525, TDOP: 1. 730, GDOP: 2. 561, NSDV: 0. 012, ESDV: 0. 011
77, 4555019. 3401, 484465. 3205, 713. 0137, , HSDV: 0. 016, VSDV: 0. 026, STATUS: FI XED, SATS: 10, AG E: 0. 0, PDOP: 1. 889, HDOP: 1. 115, VDOP: 1. 525, TDOP: 1. 730, GDOP: 2. 562, NSDV: 0. 012, ESDV: 0. 011
78, 4555019. 7439, 484460. 7196, 713. 1903, , HSDV: 0. 016, VSDV: 0. 024, STATUS: FI XED, SATS: 8, AGE : 1. 0, PDOP: 2. 413, HDOP: 1. 207, VDOP: 2. 090, TDOP: 2. 622, GDOP: 3. 564, NSDV: 0. 012, ESDV: 0. 010
79, 4555017. 6795, 484449. 5554, 712. 9466, , HSDV: 0. 022, VSDV: 0. 037, STATUS: FI XED, SATS: 6, AGE : 1. 0, PDOP: 2. 474, HDOP: 1. 954, VDOP: 1. 517, TDOP: 1. 973, GDOP: 3. 164, NSDV: 0. 016, ESDV: 0. 016
80, 4555023. 2548, 484446. 6532, 713. 1331, , HSDV: 0. 018, VSDV: 0. 032, STATUS: FI XED, SATS: 5, AGE : 0. 0, PDOP: 3. 427, HDOP: 1. 885, VDOP: 2. 862, TDOP: 3. 966, GDOP: 5. 242, NSDV: 0. 013, ESDV: 0. 012
81, 4555029. 4250, 484439. 6778, 712. 9421, , HSDV: 0. 016, VSDV: 0. 026, STATUS: FI XED, SATS: 7, AGE : 0. 0, PDOP: 2. 465, HDOP: 1. 612, VDOP: 1. 866, TDOP: 2. 502, GDOP: 3. 513, NSDV: 0. 012, ESDV: 0. 010
82, 4555043. 7526, 484437. 5751, 713. 1197, , HSDV: 0. 018, VSDV: 0. 033, STATUS: FI XED, SATS: 7, AGE : 0. 0, PDOP: 3. 123, HDOP: 1. 971, VDOP: 2. 422, TDOP: 3. 076, GDOP: 4. 383, NSDV: 0. 014, ESDV: 0. 012
83, 4555041. 8758, 484430. 0631, 712. 9335, , HSDV: 0. 017, VSDV: 0. 027, STATUS: FI XED, SATS: 8, AGE : 1. 0, PDOP: 2. 457, HDOP: 1. 598, VDOP: 1. 866, TDOP: 2. 497, GDOP: 3. 503, NSDV: 0. 013, ESDV: 0. 011
84, 4555033. 0210, 484428. 5186, 712. 9691, , HSDV: 0. 017, VSDV: 0. 028, STATUS: FI XED, SATS: 7, AGE : 0. 0, PDOP: 2. 717, HDOP: 1. 785, VDOP: 2. 048, TDOP: 2. 626, GDOP: 3. 779, NSDV: 0. 014, ESDV: 0. 011
85, 4555019. 0702, 484431. 8614, 713. 0937, , HSDV: 0. 022, VSDV: 0. 047, STATUS: FI XED, SATS: 8, AGE : 1. 0, PDOP: 2. 818, HDOP: 1. 703, VDOP: 2. 245, TDOP: 2. 918, GDOP: 4. 057, NSDV: 0. 016, ESDV: 0. 015
86, 4555019. 3658, 484428. 8227, 713. 0217, , HSDV: 0. 021, VSDV: 0. 041, STATUS: FI XED, SATS: 7, AGE : 0. 0, PDOP: 3. 283, HDOP: 1. 785, VDOP: 2. 755, TDOP: 3. 852, GDOP: 5. 061, NSDV: 0. 014, ESDV: 0. 016
87, 4555020. 5942, 484427. 9528, 713. 4100, , HSDV: 0. 033, VSDV: 0. 048, STATUS: FI XED, SATS: 5, AGE : 0. 0, PDOP: 5. 309, HDOP: 3. 929, VDOP: 3. 570, TDOP: 5. 590, GDOP: 7. 709, NSDV: 0. 014, ESDV: 0. 029
88, 4555019. 6813, 484432. 7947, 714. 1557, , HSDV: 0. 021, VSDV: 0. 034, STATUS: FI XED, SATS: 6, AGE : 0. 0, PDOP: 3. 353, HDOP: 1. 921, VDOP: 2. 748, TDOP: 3. 856, GDOP: 5. 110, NSDV: 0. 013, ESDV: 0. 016
89, 4555028. 0157, 484434. 4446, 714. 1597, , HSDV: 0. 008, VSDV: 0. 013, STATUS: FI XED, SATS: 10, AG E: 1. 0, PDOP: 1. 943, HDOP: 1. 177, VDOP: 1. 547, TDOP: 1. 657, GDOP: 2. 554, NSDV: 0. 006, ESDV: 0. 005

DAME AZURI RANA

JB, NMDAME AZURI RANA, DT08-10-2022, TM11: 00: 11
MO, ADO, UN1, SF1. 00000000, ECO, EOO. 0, AUO
--SurvCE Version 5.04
--CRD: Alphanumeric
--User Defined: MKD OH
--Equipment: CHC, i80, SN: 1022615, FW: 1.3.51
--Antenna Type: [CHCI80
NONE], RAO. 1240m, SHMPO. 0980m, L10. 1310m, L20. 1078m, --Internal geodetic antenna. GPS:
L1/L2/L5
--Localization File: None
--Geoid Separation File: None
--Grid Adjustment File: None
--GPS Scale: 1.00000000
--Scale Point not used
--RTK Method: RTCM V3.0, Device: Internal GSM, Network: NTRIP iMAX-Auto
BP, PNi MAX-Auto, LA41. 073831277012, LN20. 473856584951, EL773. 0735, AGO. 0000, PAO. 1498, ATA
RP, SRROVER, --
--Entered Rover HR: 2.0000 m, Vertical
LS, HR2. 1310
GPS, PN1, LA41. 081867118175, LN20. 483513409820, EL757. 362096, --
--GS, PN1, N 4555009. 0719, E 484472. 5789, EL713. 5713, --
--GT, PN1, SW2222, ST291564000, EW2222, ET291564000
--HSDV: 0.020, VSDV: 0.031, STATUS: FIXED, SATS: 12, AGE: 6.0, PDOP: 2.597, HDOP: 0.938,
VDOP: 2.421, TDOP: 2.611, GDOP: 3.682, NSDV: 0.016, ESDV: 0.013
GPS, PN2, LA41. 081867548470, LN20. 483505749624, EL757. 322764, --
--GS, PN2, N 4555009. 2085, E 484470. 7929, EL713. 5321, --
--GT, PN2, SW2222, ST291587000, EW2222, ET291587000
--HSDV: 0.016, VSDV: 0.022, STATUS: FIXED, SATS: 6, AGE: 0.0, PDOP: 2.268, HDOP: 1.118,
VDOP: 1.974, TDOP: 1.386, GDOP: 2.658, NSDV: 0.012, ESDV: 0.010
GPS, PN3, LA41. 081867444038, LN20. 483505987904, EL757. 327357, --
--GS, PN3, N 4555009. 1762, E 484470. 8484, EL713. 5367, --
--GT, PN3, SW2222, ST291605000, EW2222, ET291605000
--HSDV: 0.012, VSDV: 0.016, STATUS: FIXED, SATS: 8, AGE: 1.0, PDOP: 2.094, HDOP: 1.078,
VDOP: 1.795, TDOP: 1.225, GDOP: 2.426, NSDV: 0.009, ESDV: 0.008
GPS, PN4, LA41. 081851776636, LN20. 483506217358, EL757. 238947, --
--GS, PN4, N 4555004. 3435, E 484470. 8913, EL713. 4484, --
--GT, PN4, SW2222, ST291615000, EW2222, ET291615000
--HSDV: 0.013, VSDV: 0.018, STATUS: FIXED, SATS: 8, AGE: 1.0, PDOP: 2.266, HDOP: 1.117,
VDOP: 1.972, TDOP: 1.384, GDOP: 2.655, NSDV: 0.010, ESDV: 0.008
GPS, PN5, LA41. 081834449438, LN20. 483479834849, EL757. 258730, --
--GS, PN5, N 4554999. 0125, E 484464. 7276, EL713. 4689, --
--GT, PN5, SW2222, ST291627000, EW2222, ET291627000
--HSDV: 0.013, VSDV: 0.019, STATUS: FIXED, SATS: 8, AGE: 0.0, PDOP: 2.095, HDOP: 1.077,
VDOP: 1.796, TDOP: 1.226, GDOP: 2.427, NSDV: 0.010, ESDV: 0.009
GPS, PN6, LA41. 081887147246, LN20. 483490738829, EL757. 459077, --
--GS, PN6, N 4555015. 2614, E 484467. 3059, EL713. 6684, --
--GT, PN6, SW2222, ST291648000, EW2222, ET291648000
--HSDV: 0.014, VSDV: 0.019, STATUS: FIXED, SATS: 7, AGE: 1.0, PDOP: 2.488, HDOP: 1.346,
VDOP: 2.093, TDOP: 1.558, GDOP: 2.936, NSDV: 0.010, ESDV: 0.009
GPS, PN7, LA41. 081886867258, LN20. 483492390512, EL757. 471842, --
--GS, PN7, N 4555015. 1742, E 484467. 6908, EL713. 6811, --
--GT, PN7, SW2222, ST291654000, EW2222, ET291654000
--HSDV: 0.013, VSDV: 0.018, STATUS: FIXED, SATS: 8, AGE: 1.0, PDOP: 2.095, HDOP: 1.076,
VDOP: 1.797, TDOP: 1.226, GDOP: 2.427, NSDV: 0.010, ESDV: 0.008
GPS, PN8, LA41. 081886669270, LN20. 483499471850, EL757. 378127, --
--GS, PN8, N 4555015. 1095, E 484469. 3419, EL713. 5873, --
--GT, PN8, SW2222, ST291663000, EW2222, ET291663000
--HSDV: 0.013, VSDV: 0.019, STATUS: FIXED, SATS: 8, AGE: 1.0, PDOP: 2.262, HDOP: 1.115,
VDOP: 1.968, TDOP: 1.381, GDOP: 2.650, NSDV: 0.010, ESDV: 0.008
GPS, PN9, LA41. 081881704143, LN20. 483509452091, EL757. 425265, --
--GS, PN9, N 4555013. 5729, E 484471. 6658, EL713. 6343, --
--GT, PN9, SW2222, ST291670000, EW2222, ET291670000
--HSDV: 0.013, VSDV: 0.018, STATUS: FIXED, SATS: 7, AGE: 0.0, PDOP: 2.261, HDOP: 1.115,
VDOP: 1.967, TDOP: 1.380, GDOP: 2.649, NSDV: 0.010, ESDV: 0.008

DAME AZURI RANA

GPS, PN10, LA41. 081886784327, LN20. 483511464664, EL757. 425793, --
--GS, PN10, N 4555015. 1389, E 484472. 1386, EL713. 6348, --
--GT, PN10, SW2222, ST291677000, EW2222, ET291677000
--HSDV: 0. 013, VSDV: 0. 018, STATUS: FI XED, SATS: 7, AGE: 0. 0, PDOP: 2. 095, HDOP: 1. 074,
VDOP: 1. 798, TDOP: 1. 227, GDOP: 2. 427, NSDV: 0. 009, ESDV: 0. 008
GPS, PN11, LA41. 081883412349, LN20. 483517051925, EL757. 406445, --
--GS, PN11, N 4555014. 0959, E 484473. 4392, EL713. 6154, --
--GT, PN11, SW2222, ST291683000, EW2222, ET291683000
--HSDV: 0. 012, VSDV: 0. 018, STATUS: FI XED, SATS: 7, AGE: 0. 0, PDOP: 2. 260, HDOP: 1. 114,
VDOP: 1. 966, TDOP: 1. 379, GDOP: 2. 647, NSDV: 0. 009, ESDV: 0. 008
GPS, PN12, LA41. 081881337935, LN20. 483528627840, EL757. 280423, --
--GS, PN12, N 4555013. 4502, E 484476. 1371, EL713. 4892, --
--GT, PN12, SW2222, ST291691000, EW2222, ET291691000
--HSDV: 0. 013, VSDV: 0. 018, STATUS: FI XED, SATS: 7, AGE: 1. 0, PDOP: 2. 259, HDOP: 1. 114,
VDOP: 1. 965, TDOP: 1. 379, GDOP: 2. 647, NSDV: 0. 010, ESDV: 0. 008
GPS, PN13, LA41. 081868682406, LN20. 483529990892, EL757. 204451, --
--GS, PN13, N 4555009. 5459, E 484476. 4464, EL713. 4134, --
--GT, PN13, SW2222, ST291699000, EW2222, ET291699000
--HSDV: 0. 013, VSDV: 0. 018, STATUS: FI XED, SATS: 7, AGE: 1. 0, PDOP: 2. 094, HDOP: 1. 073,
VDOP: 1. 799, TDOP: 1. 227, GDOP: 2. 428, NSDV: 0. 010, ESDV: 0. 008
GPS, PN14, LA41. 081868784381, LN20. 483520553446, EL757. 307198, --
--GS, PN14, N 4555009. 5822, E 484474. 2458, EL713. 5163, --
--GT, PN14, SW2222, ST291705000, EW2222, ET291705000
--HSDV: 0. 013, VSDV: 0. 018, STATUS: FI XED, SATS: 8, AGE: 0. 0, PDOP: 2. 094, HDOP: 1. 073,
VDOP: 1. 799, TDOP: 1. 227, GDOP: 2. 428, NSDV: 0. 010, ESDV: 0. 008
GPS, PN15, LA41. 081935326151, LN20. 483523190375, EL757. 534372, --
--GS, PN15, N 4555030. 1054, E 484474. 9056, EL713. 7426, --
--GT, PN15, SW2222, ST291729000, EW2222, ET291729000
--HSDV: 0. 013, VSDV: 0. 018, STATUS: FI XED, SATS: 8, AGE: 0. 0, PDOP: 2. 094, HDOP: 1. 071,
VDOP: 1. 799, TDOP: 1. 227, GDOP: 2. 428, NSDV: 0. 010, ESDV: 0. 009
GPS, PN16, LA41. 081956960485, LN20. 483510003410, EL757. 520381, --
--GS, PN16, N 4555036. 7852, E 484471. 8452, EL713. 7285, --
--GT, PN16, SW2222, ST291745000, EW2222, ET291745000
--HSDV: 0. 014, VSDV: 0. 020, STATUS: FI XED, SATS: 7, AGE: 1. 0, PDOP: 2. 478, HDOP: 1. 342,
VDOP: 2. 084, TDOP: 1. 552, GDOP: 2. 924, NSDV: 0. 010, ESDV: 0. 009
GPS, PN17, LA41. 081957180025, LN20. 483507530335, EL757. 551224, --
--GS, PN17, N 4555036. 8542, E 484471. 2687, EL713. 7594, --
--GT, PN17, SW2222, ST291754000, EW2222, ET291754000
--HSDV: 0. 014, VSDV: 0. 020, STATUS: FI XED, SATS: 7, AGE: 0. 0, PDOP: 2. 477, HDOP: 1. 341,
VDOP: 2. 083, TDOP: 1. 552, GDOP: 2. 923, NSDV: 0. 010, ESDV: 0. 010
GPS, PN18, LA41. 081976097534, LN20. 483515364197, EL757. 378789, --
--GS, PN18, N 4555042. 6852, E 484473. 1082, EL713. 5866, --
--GT, PN18, SW2222, ST291769000, EW2222, ET291769000
--HSDV: 0. 014, VSDV: 0. 020, STATUS: FI XED, SATS: 7, AGE: 1. 0, PDOP: 2. 251, HDOP: 1. 111,
VDOP: 1. 957, TDOP: 1. 373, GDOP: 2. 636, NSDV: 0. 011, ESDV: 0. 009
GPS, PN19, LA41. 081981761596, LN20. 483535895827, EL757. 620730, --
--GS, PN19, N 4555044. 4218, E 484477. 8996, EL713. 8282, --
--GT, PN19, SW2222, ST291778000, EW2222, ET291778000
--HSDV: 0. 014, VSDV: 0. 020, STATUS: FI XED, SATS: 7, AGE: 0. 0, PDOP: 2. 250, HDOP: 1. 111,
VDOP: 1. 956, TDOP: 1. 372, GDOP: 2. 635, NSDV: 0. 011, ESDV: 0. 009
GPS, PN20, LA41. 082010347386, LN20. 483544691041, EL757. 786328, --
--GS, PN20, N 4555053. 2345, E 484479. 9698, EL713. 9933, --
--GT, PN20, SW2222, ST291795000, EW2222, ET291795000
--HSDV: 0. 017, VSDV: 0. 022, STATUS: FI XED, SATS: 5, AGE: 0. 0, PDOP: 3. 443, HDOP: 1. 994,
VDOP: 2. 807, TDOP: 2. 222, GDOP: 4. 098, NSDV: 0. 013, ESDV: 0. 011
GPS, PN21, LA41. 082013283111, LN20. 483525347366, EL757. 553065, --
--GS, PN21, N 4555054. 1499, E 484475. 4612, EL713. 7603, --
--GT, PN21, SW2222, ST291804000, EW2222, ET291804000
--HSDV: 0. 016, VSDV: 0. 023, STATUS: FI XED, SATS: 6, AGE: 0. 0, PDOP: 3. 295, HDOP: 1. 729,
VDOP: 2. 804, TDOP: 2. 165, GDOP: 3. 942, NSDV: 0. 013, ESDV: 0. 011
GPS, PN22, LA41. 082018675590, LN20. 483519902280, EL757. 548863, --
--GS, PN22, N 4555055. 8159, E 484474. 1951, EL713. 7561, --
--GT, PN22, SW2222, ST291810000, EW2222, ET291810000
--HSDV: 0. 015, VSDV: 0. 021, STATUS: FI XED, SATS: 7, AGE: 1. 0, PDOP: 2. 246, HDOP: 1. 110,

DAME AZURI RANA

VDOP: 1. 953, TDOP: 1. 369, GDOP: 2. 631, NSDV: 0. 011, ESDV: 0. 009
GPS, PN23, LA41. 082020962741, LN20. 483514667352, EL757. 439155, --
--GS, PN23, N 4555056. 5241, E 484472. 9759, EL713. 6464, --
--GT, PN23, SW2222, ST291816000, EW2222, ET291816000
--HSDV: 0. 014, VSDV: 0. 021, STATUS: FI XED, SATS: 7, AGE: 0. 0, PDOP: 2. 245, HDOP: 1. 109,
VDOP: 1. 952, TDOP: 1. 369, GDOP: 2. 629, NSDV: 0. 011, ESDV: 0. 009
GPS, PN24, LA41. 082032243043, LN20. 483516374964, EL757. 497431, --
--GS, PN24, N 4555060. 0025, E 484473. 3817, EL713. 7046, --
--GT, PN24, SW2222, ST291824000, EW2222, ET291824000
--HSDV: 0. 014, VSDV: 0. 020, STATUS: FI XED, SATS: 8, AGE: 0. 0, PDOP: 2. 093, HDOP: 1. 066,
VDOP: 1. 801, TDOP: 1. 229, GDOP: 2. 427, NSDV: 0. 011, ESDV: 0. 009
GPS, PN25, LA41. 082031433065, LN20. 483528650581, EL757. 704887, --
--GS, PN25, N 4555059. 7465, E 484476. 2437, EL713. 9118, --
--GT, PN25, SW2222, ST291832000, EW2222, ET291832000
--HSDV: 0. 014, VSDV: 0. 021, STATUS: FI XED, SATS: 7, AGE: 1. 0, PDOP: 2. 243, HDOP: 1. 109,
VDOP: 1. 950, TDOP: 1. 367, GDOP: 2. 627, NSDV: 0. 011, ESDV: 0. 009
GPS, PN26, LA41. 082093608019, LN20. 483542505575, EL757. 870965, --
--GS, PN26, N 4555078. 9170, E 484479. 5164, EL714. 0769, --
--GT, PN26, SW2222, ST291853000, EW2222, ET291853000
--HSDV: 0. 014, VSDV: 0. 020, STATUS: FI XED, SATS: 8, AGE: 0. 0, PDOP: 2. 092, HDOP: 1. 065,
VDOP: 1. 801, TDOP: 1. 229, GDOP: 2. 426, NSDV: 0. 011, ESDV: 0. 009
GPS, PN27, LA41. 082099690288, LN20. 483549525325, EL757. 842067, --
--GS, PN27, N 4555080. 7895, E 484481. 1574, EL714. 0478, --
--GT, PN27, SW2222, ST291860000, EW2222, ET291860000
--HSDV: 0. 014, VSDV: 0. 020, STATUS: FI XED, SATS: 8, AGE: 0. 0, PDOP: 2. 092, HDOP: 1. 065,
VDOP: 1. 801, TDOP: 1. 229, GDOP: 2. 426, NSDV: 0. 011, ESDV: 0. 009
GPS, PN28, LA41. 082084619764, LN20. 483562226386, EL757. 859077, --
--GS, PN28, N 4555076. 1346, E 484484. 1089, EL714. 0648, --
--GT, PN28, SW2222, ST291874000, EW2222, ET291874000
--HSDV: 0. 014, VSDV: 0. 020, STATUS: FI XED, SATS: 6, AGE: 0. 0, PDOP: 2. 238, HDOP: 1. 107,
VDOP: 1. 945, TDOP: 1. 363, GDOP: 2. 620, NSDV: 0. 011, ESDV: 0. 009
GPS, PN29, LA41. 082089369988, LN20. 483568474934, EL757. 827126, --
--GS, PN29, N 4555077. 5966, E 484485. 5691, EL714. 0327, --
--GT, PN29, SW2222, ST291887000, EW2222, ET291887000
--HSDV: 0. 015, VSDV: 0. 021, STATUS: FI XED, SATS: 6, AGE: 1. 0, PDOP: 2. 536, HDOP: 1. 376,
VDOP: 2. 130, TDOP: 1. 594, GDOP: 2. 995, NSDV: 0. 012, ESDV: 0. 009
GPS, PN30, LA41. 082088782977, LN20. 483576689414, EL757. 875107, --
--GS, PN30, N 4555077. 4113, E 484487. 4842, EL714. 0806, --
--GT, PN30, SW2222, ST291896000, EW2222, ET291896000
--HSDV: 0. 015, VSDV: 0. 022, STATUS: FI XED, SATS: 5, AGE: 0. 0, PDOP: 2. 539, HDOP: 1. 376,
VDOP: 2. 134, TDOP: 1. 597, GDOP: 2. 999, NSDV: 0. 012, ESDV: 0. 010
GPS, PN31, LA41. 082087954950, LN20. 483597903789, EL757. 776216, --
--GS, PN31, N 4555077. 1451, E 484492. 4305, EL713. 9814, --
--GT, PN31, SW2222, ST291905000, EW2222, ET291905000
--HSDV: 0. 016, VSDV: 0. 022, STATUS: FI XED, SATS: 6, AGE: 1. 0, PDOP: 2. 541, HDOP: 1. 376,
VDOP: 2. 136, TDOP: 1. 600, GDOP: 3. 002, NSDV: 0. 012, ESDV: 0. 010
GPS, PN32, LA41. 082085305654, LN20. 483663744231, EL757. 718721, --
--GS, PN32, N 4555076. 2944, E 484507. 7816, EL713. 9229, --
--GT, PN32, SW2222, ST291922000, EW2222, ET291922000
--HSDV: 0. 015, VSDV: 0. 021, STATUS: FI XED, SATS: 7, AGE: 1. 0, PDOP: 2. 179, HDOP: 1. 199,
VDOP: 1. 819, TDOP: 1. 266, GDOP: 2. 520, NSDV: 0. 011, ESDV: 0. 010
GPS, PN33, LA41. 082096757921, LN20. 483666512544, EL757. 710362, --
--GS, PN33, N 4555079. 8254, E 484508. 4348, EL713. 9144, --
--GT, PN33, SW2222, ST291929000, EW2222, ET291929000
--HSDV: 0. 015, VSDV: 0. 021, STATUS: FI XED, SATS: 7, AGE: 1. 0, PDOP: 2. 231, HDOP: 1. 106,
VDOP: 1. 937, TDOP: 1. 358, GDOP: 2. 611, NSDV: 0. 011, ESDV: 0. 010
GPS, PN34, LA41. 082091113334, LN20. 483693765400, EL757. 798600, --
--GS, PN34, N 4555078. 0705, E 484514. 7860, EL714. 0022, --
--GT, PN34, SW2222, ST291937000, EW2222, ET291937000
--HSDV: 0. 015, VSDV: 0. 021, STATUS: FI XED, SATS: 7, AGE: 0. 0, PDOP: 2. 229, HDOP: 1. 105,
VDOP: 1. 936, TDOP: 1. 357, GDOP: 2. 610, NSDV: 0. 011, ESDV: 0. 009
GPS, PN35, LA41. 082099475123, LN20. 483618175877, EL757. 735441, --
--GS, PN35, N 4555080. 6882, E 484497. 1654, EL713. 9401, --
--GT, PN35, SW2222, ST291952000, EW2222, ET291952000

DAME AZURI RANA

--HSDV: 0.015, VSDV: 0.021, STATUS: FIXED, SATS: 7, AGE: 1.0, PDOP: 2.088, HDOP: 1.060, VDOP: 1.799, TDOP: 1.229, GDOP: 2.423, NSDV: 0.011, ESDV: 0.010
GPS, PN36, LA41.082102952159, LN20.483574961150, EL757.873024, --
--GS, PN36, N 4555081.7827, E 484487.0908, EL714.0783, --
--GT, PN36, SW2222, ST291962000, EW2222, ET291962000
--HSDV: 0.015, VSDV: 0.021, STATUS: FIXED, SATS: 7, AGE: 1.0, PDOP: 2.447, HDOP: 1.331, VDOP: 2.053, TDOP: 1.532, GDOP: 2.887, NSDV: 0.011, ESDV: 0.010
GPS, PN37, LA41.082105750585, LN20.483567563964, EL757.889744, --
--GS, PN37, N 4555082.6496, E 484485.3678, EL714.0951, --
--GT, PN37, SW2222, ST291968000, EW2222, ET291968000
--HSDV: 0.015, VSDV: 0.021, STATUS: FIXED, SATS: 8, AGE: 1.0, PDOP: 2.088, HDOP: 1.059, VDOP: 1.799, TDOP: 1.228, GDOP: 2.422, NSDV: 0.011, ESDV: 0.009
GPS, PN38, LA41.082107257471, LN20.483567484298, EL757.979258, --
--GS, PN38, N 4555083.1144, E 484485.3502, EL714.1846, --
--GT, PN38, SW2222, ST291973000, EW2222, ET291973000
--HSDV: 0.015, VSDV: 0.021, STATUS: FIXED, SATS: 8, AGE: 0.0, PDOP: 2.982, HDOP: 1.662, VDOP: 2.476, TDOP: 1.872, GDOP: 3.521, NSDV: 0.011, ESDV: 0.010
GPS, PN39, LA41.082126749166, LN20.483568299612, EL757.857535, --
--GS, PN39, N 4555089.1261, E 484485.5535, EL714.0627, --
--GT, PN39, SW2222, ST291984000, EW2222, ET291984000
--HSDV: 0.016, VSDV: 0.023, STATUS: FIXED, SATS: 6, AGE: 0.0, PDOP: 3.314, HDOP: 1.719, VDOP: 2.833, TDOP: 2.184, GDOP: 3.969, NSDV: 0.012, ESDV: 0.010
GPS, PN40, LA41.082128224122, LN20.483564093978, EL757.881574, --
--GS, PN40, N 4555089.5832, E 484484.5738, EL714.0868, --
--GT, PN40, SW2222, ST291989000, EW2222, ET291989000
--HSDV: 0.015, VSDV: 0.021, STATUS: FIXED, SATS: 7, AGE: 1.0, PDOP: 2.087, HDOP: 1.058, VDOP: 1.799, TDOP: 1.228, GDOP: 2.421, NSDV: 0.011, ESDV: 0.010
GPS, PN41, LA41.082160187801, LN20.483568867476, EL757.748098, --
--GS, PN41, N 4555099.4399, E 484485.7084, EL713.9528, --
--GT, PN41, SW2222, ST292002000, EW2222, ET292002000
--HSDV: 0.015, VSDV: 0.021, STATUS: FIXED, SATS: 8, AGE: 1.0, PDOP: 2.086, HDOP: 1.057, VDOP: 1.798, TDOP: 1.228, GDOP: 2.421, NSDV: 0.011, ESDV: 0.010
GPS, PN42, LA41.082160249605, LN20.483564811529, EL757.882141, --
--GS, PN42, N 4555099.4610, E 484484.7627, EL714.0869, --
--GT, PN42, SW2222, ST292007000, EW2222, ET292007000
--HSDV: 0.015, VSDV: 0.021, STATUS: FIXED, SATS: 8, AGE: 1.0, PDOP: 2.086, HDOP: 1.057, VDOP: 1.798, TDOP: 1.228, GDOP: 2.420, NSDV: 0.011, ESDV: 0.010
GPS, PN43, LA41.082159685369, LN20.483552808248, EL757.811113, --
--GS, PN43, N 4555099.2931, E 484481.9634, EL714.0161, --
--GT, PN43, SW2222, ST292013000, EW2222, ET292013000
--HSDV: 0.014, VSDV: 0.021, STATUS: FIXED, SATS: 8, AGE: 0.0, PDOP: 2.086, HDOP: 1.057, VDOP: 1.798, TDOP: 1.228, GDOP: 2.420, NSDV: 0.011, ESDV: 0.009
GPS, PN44, LA41.082171953398, LN20.483539474201, EL757.806941, --
--GS, PN44, N 4555103.0839, E 484478.8624, EL714.0120, --
--GT, PN44, SW2222, ST292023000, EW2222, ET292023000
--HSDV: 0.015, VSDV: 0.021, STATUS: FIXED, SATS: 7, AGE: 1.0, PDOP: 2.184, HDOP: 1.192, VDOP: 1.830, TDOP: 1.280, GDOP: 2.531, NSDV: 0.011, ESDV: 0.010
GPS, PN45, LA41.082168376290, LN20.483541990425, EL757.875873, --
--GS, PN45, N 4555101.9793, E 484479.4467, EL714.0809, --
--GT, PN45, SW2222, ST292028000, EW2222, ET292028000
--HSDV: 0.015, VSDV: 0.021, STATUS: FIXED, SATS: 7, AGE: 0.0, PDOP: 2.184, HDOP: 1.192, VDOP: 1.830, TDOP: 1.280, GDOP: 2.532, NSDV: 0.011, ESDV: 0.010
GPS, PN46, LA41.082113286177, LN20.483541956177, EL757.866791, --
--GS, PN46, N 4555084.9870, E 484479.4016, EL714.0725, --
--GT, PN46, SW2222, ST292076000, EW2222, ET292076000
--HSDV: 0.014, VSDV: 0.021, STATUS: FIXED, SATS: 8, AGE: 1.0, PDOP: 2.082, HDOP: 1.054, VDOP: 1.796, TDOP: 1.227, GDOP: 2.417, NSDV: 0.011, ESDV: 0.009
GPS, PN47, LA41.082037376091, LN20.483478035494, EL757.329131, --
--GS, PN47, N 4555061.6054, E 484464.4451, EL713.5368, --
--GT, PN47, SW2222, ST292125000, EW2222, ET292125000
--HSDV: 0.015, VSDV: 0.021, STATUS: FIXED, SATS: 8, AGE: 0.0, PDOP: 3.007, HDOP: 1.651, VDOP: 2.513, TDOP: 1.898, GDOP: 3.556, NSDV: 0.011, ESDV: 0.010
GPS, PN48, LA41.082028192096, LN20.483473356840, EL757.244651, --
--GS, PN48, N 4555058.7750, E 484463.3479, EL713.4525, --

DAME AZURI RANA

--GT, PN48, SW2222, ST292132000, EW2222, ET292132000
--HSDV: 0.015, VSDV: 0.022, STATUS: FIXED, SATS: 6, AGE: 0.0, PDOP: 2.192, HDOP: 1.186,
VDOP: 1.843, TDOP: 1.296, GDOP: 2.546, NSDV: 0.011, ESDV: 0.010
GPS, PN49, LA41.082026168728, LN20.483472588816, EL757.179290, --
--GS, PN49, N 4555058.1513, E 484463.1674, EL713.3872, --
--GT, PN49, SW2222, ST292136000, EW2222, ET292136000
--HSDV: 0.016, VSDV: 0.024, STATUS: FIXED, SATS: 6, AGE: 0.0, PDOP: 2.078, HDOP: 1.051,
VDOP: 1.793, TDOP: 1.225, GDOP: 2.412, NSDV: 0.012, ESDV: 0.011
GPS, PN50, LA41.082030146226, LN20.483434889687, EL757.236464, --
--GS, PN50, N 4555059.5584, E 484454.3796, EL713.4449, --
--GT, PN50, SW2222, ST292152000, EW2222, ET292152000
--HSDV: 0.016, VSDV: 0.023, STATUS: FIXED, SATS: 7, AGE: 0.0, PDOP: 3.011, HDOP: 1.649,
VDOP: 2.519, TDOP: 1.901, GDOP: 3.561, NSDV: 0.012, ESDV: 0.010
GPS, PN51, LA41.082030146226, LN20.483439323094, EL757.247508, --
--GS, PN51, N 4555059.3951, E 484455.4131, EL713.4559, --
--GT, PN51, SW2222, ST292162000, EW2222, ET292162000
--HSDV: 0.017, VSDV: 0.024, STATUS: FIXED, SATS: 7, AGE: 0.0, PDOP: 3.012, HDOP: 1.648,
VDOP: 2.521, TDOP: 1.903, GDOP: 3.562, NSDV: 0.013, ESDV: 0.011
GPS, PN52, LA41.082034268863, LN20.483434010031, EL757.317437, --
--GS, PN52, N 4555060.6694, E 484454.1769, EL713.5258, --
--GT, PN52, SW2222, ST292173000, EW2222, ET292173000
--HSDV: 0.017, VSDV: 0.024, STATUS: FIXED, SATS: 7, AGE: 1.0, PDOP: 3.013, HDOP: 1.648,
VDOP: 2.523, TDOP: 1.904, GDOP: 3.564, NSDV: 0.013, ESDV: 0.011
GPS, PN53, LA41.082034664661, LN20.483430847565, EL757.233845, --
--GS, PN53, N 4555060.7931, E 484453.4398, EL713.4423, --
--GT, PN53, SW2222, ST292178000, EW2222, ET292178000
--HSDV: 0.017, VSDV: 0.024, STATUS: FIXED, SATS: 7, AGE: 0.0, PDOP: 3.014, HDOP: 1.647,
VDOP: 2.524, TDOP: 1.905, GDOP: 3.565, NSDV: 0.013, ESDV: 0.011
GPS, PN54, LA41.082043719513, LN20.483432618578, EL757.268886, --
--GS, PN54, N 4555063.5852, E 484453.8588, EL713.4772, --
--GT, PN54, SW2222, ST292184000, EW2222, ET292184000
--HSDV: 0.017, VSDV: 0.025, STATUS: FIXED, SATS: 7, AGE: 0.0, PDOP: 3.014, HDOP: 1.647,
VDOP: 2.525, TDOP: 1.906, GDOP: 3.566, NSDV: 0.013, ESDV: 0.011
GPS, PN55, LA41.082044733457, LN20.483426961838, EL757.206930, --
--GS, PN55, N 4555063.9008, E 484452.5405, EL713.4153, --
--GT, PN55, SW2222, ST292191000, EW2222, ET292191000
--HSDV: 0.017, VSDV: 0.024, STATUS: FIXED, SATS: 7, AGE: 1.0, PDOP: 3.015, HDOP: 1.646,
VDOP: 2.526, TDOP: 1.906, GDOP: 3.567, NSDV: 0.013, ESDV: 0.011
GPS, PN56, LA41.082052226894, LN20.483417334084, EL757.173021, --
--GS, PN56, N 4555066.2170, E 484450.3005, EL713.3814, --
--GT, PN56, SW2222, ST292199000, EW2222, ET292199000
--HSDV: 0.017, VSDV: 0.025, STATUS: FIXED, SATS: 7, AGE: 0.0, PDOP: 3.016, HDOP: 1.645,
VDOP: 2.527, TDOP: 1.907, GDOP: 3.568, NSDV: 0.013, ESDV: 0.011
GPS, PN57, LA41.082100431877, LN20.483437043554, EL757.401392, --
--GS, PN57, N 4555081.0756, E 484454.9290, EL713.6089, --
--GT, PN57, SW2222, ST292219000, EW2222, ET292219000
--HSDV: 0.016, VSDV: 0.024, STATUS: FIXED, SATS: 5, AGE: 1.0, PDOP: 2.295, HDOP: 1.283,
VDOP: 1.902, TDOP: 1.364, GDOP: 2.669, NSDV: 0.012, ESDV: 0.011
GPS, PN58, LA41.082101475336, LN20.483409958389, EL757.261447, --
--GS, PN58, N 4555081.4113, E 484448.6139, EL713.4694, --
--GT, PN58, SW2222, ST292230000, EW2222, ET292230000
--HSDV: 0.017, VSDV: 0.025, STATUS: FIXED, SATS: 6, AGE: 0.0, PDOP: 2.643, HDOP: 1.391,
VDOP: 2.247, TDOP: 1.710, GDOP: 3.148, NSDV: 0.013, ESDV: 0.010
GPS, PN59, LA41.082095298280, LN20.483415810852, EL758.761043, --
--GS, PN59, N 4555079.5031, E 484449.9745, EL714.9689, --
--GT, PN59, SW2222, ST292248000, EW2222, ET292248000
--HSDV: 0.015, VSDV: 0.022, STATUS: FIXED, SATS: 6, AGE: 1.0, PDOP: 2.650, HDOP: 1.393,
VDOP: 2.254, TDOP: 1.716, GDOP: 3.157, NSDV: 0.012, ESDV: 0.009
GPS, PN60, LA41.082096021970, LN20.483368444824, EL758.793631, --
--GS, PN60, N 4555079.7505, E 484438.9300, EL715.0022, --
--GT, PN60, SW2222, ST292273000, EW2222, ET292273000
--HSDV: 0.017, VSDV: 0.025, STATUS: FIXED, SATS: 5, AGE: 0.0, PDOP: 2.176, HDOP: 1.097,
VDOP: 1.880, TDOP: 1.315, GDOP: 2.543, NSDV: 0.013, ESDV: 0.011
GPS, PN61, LA41.082101584743, LN20.483363579618, EL757.115789, --

DAME AZURI RANA

--GS, PN61, N 4555081.4688, E 484437.7992, EL713.3244, --
 --GT, PN61, SW2222, ST292286000, EW2222, ET292286000
 --HSDV: 0.014, VSDV: 0.021, STATUS: FIXED, SATS: 7, AGE: 0.0, PDOP: 2.174, HDOP: 1.097, VDOP: 1.877, TDOP: 1.313, GDOP: 2.540, NSDV: 0.011, ESDV: 0.009
 GPS, PN62, LA41.082100860818, LN20.483348683166, EL757.174539, --
 --GS, PN62, N 4555081.2531, E 484434.3251, EL713.3834, --
 --GT, PN62, SW2222, ST292302000, EW2222, ET292302000
 --HSDV: 0.014, VSDV: 0.021, STATUS: FIXED, SATS: 6, AGE: 0.0, PDOP: 3.024, HDOP: 1.636, VDOP: 2.543, TDOP: 1.918, GDOP: 3.581, NSDV: 0.011, ESDV: 0.009
 GPS, PN63, LA41.082057455113, LN20.483345817734, EL757.071512, --
 --GS, PN63, N 4555067.8662, E 484433.6276, EL713.2810, --
 --GT, PN63, SW2222, ST292322000, EW2222, ET292322000
 --HSDV: 0.015, VSDV: 0.022, STATUS: FIXED, SATS: 6, AGE: 1.0, PDOP: 2.458, HDOP: 1.381, VDOP: 2.034, TDOP: 1.529, GDOP: 2.895, NSDV: 0.011, ESDV: 0.010
 GPS, PN64, LA41.082042066400, LN20.483345570608, EL757.037441, --
 --GS, PN64, N 4555063.1198, E 484433.5595, EL713.2471, --
 --GT, PN64, SW2222, ST292332000, EW2222, ET292332000
 --HSDV: 0.014, VSDV: 0.020, STATUS: FIXED, SATS: 8, AGE: 0.0, PDOP: 2.062, HDOP: 1.043, VDOP: 1.779, TDOP: 1.217, GDOP: 2.394, NSDV: 0.010, ESDV: 0.009
 GPS, PN65, LA41.082037822691, LN20.483392312042, EL757.082259, --
 --GS, PN65, N 4555061.7869, E 484444.4560, EL713.2913, --
 --GT, PN65, SW2222, ST292352000, EW2222, ET292352000
 --HSDV: 0.015, VSDV: 0.023, STATUS: FIXED, SATS: 7, AGE: 4.0, PDOP: 2.216, HDOP: 1.178, VDOP: 1.877, TDOP: 1.332, GDOP: 2.585, NSDV: 0.012, ESDV: 0.010
 GPS, PN66, LA41.082006041696, LN20.483626702272, EL757.532502, --
 --GS, PN66, N 4555051.8646, E 484499.0906, EL713.7382, --
 --GT, PN66, SW2222, ST292423000, EW2222, ET292423000
 --HSDV: 0.017, VSDV: 0.026, STATUS: FIXED, SATS: 7, AGE: 0.0, PDOP: 3.273, HDOP: 2.037, VDOP: 2.562, TDOP: 1.929, GDOP: 3.799, NSDV: 0.013, ESDV: 0.011
 GPS, PN67, LA41.082008621969, LN20.483640297145, EL758.288019, --
 --GS, PN67, N 4555052.6536, E 484502.2625, EL714.4935, --
 --GT, PN67, SW2222, ST292441000, EW2222, ET292441000
 --HSDV: 0.018, VSDV: 0.027, STATUS: FIXED, SATS: 7, AGE: 1.0, PDOP: 2.229, HDOP: 1.176, VDOP: 1.894, TDOP: 1.350, GDOP: 2.606, NSDV: 0.014, ESDV: 0.011
 GPS, PN68, LA41.082003929734, LN20.483639780418, EL758.332425, --
 --GS, PN68, N 4555051.2066, E 484502.1389, EL714.5379, --
 --GT, PN68, SW2222, ST292449000, EW2222, ET292449000
 --HSDV: 0.019, VSDV: 0.028, STATUS: FIXED, SATS: 5, AGE: 0.0, PDOP: 3.428, HDOP: 1.874, VDOP: 2.871, TDOP: 2.255, GDOP: 4.103, NSDV: 0.014, ESDV: 0.013
 GPS, PN69, LA41.081940446762, LN20.483667738844, EL757.425207, --
 --GS, PN69, N 4555031.6112, E 484508.6155, EL713.6311, --
 --GT, PN69, SW2222, ST292947000, EW2222, ET292947000
 --HSDV: 0.006, VSDV: 0.009, STATUS: FIXED, SATS: 31, AGE: 0.0, PDOP: 1.491, HDOP: 0.850, VDOP: 1.225, TDOP: 1.293, GDOP: 1.973, NSDV: 0.005, ESDV: 0.004
 GPS, PN70, LA41.081929887441, LN20.483666644067, EL757.458610, --
 --GS, PN70, N 4555028.3548, E 484508.3531, EL713.6647, --
 --GT, PN70, SW2222, ST292957000, EW2222, ET292957000
 --HSDV: 0.007, VSDV: 0.011, STATUS: FIXED, SATS: 9, AGE: 1.0, PDOP: 1.932, HDOP: 1.176, VDOP: 1.533, TDOP: 1.607, GDOP: 2.513, NSDV: 0.006, ESDV: 0.005
 GPS, PN71, LA41.081977857591, LN20.483496458907, EL756.983869, --
 --GS, PN71, N 4555043.2377, E 484468.7009, EL713.1920, --
 --GT, PN71, SW2222, ST293041000, EW2222, ET293041000
 --HSDV: 0.016, VSDV: 0.024, STATUS: FIXED, SATS: 10, AGE: 0.0, PDOP: 2.199, HDOP: 1.371, VDOP: 1.719, TDOP: 2.126, GDOP: 3.059, NSDV: 0.012, ESDV: 0.011
 GPS, PN72, LA41.081988798252, LN20.483430569985, EL756.873372, --
 --GS, PN72, N 4555046.6459, E 484453.3440, EL713.0824, --
 --GT, PN72, SW2222, ST293059000, EW2222, ET293059000
 --HSDV: 0.018, VSDV: 0.025, STATUS: FIXED, SATS: 7, AGE: 1.0, PDOP: 2.717, HDOP: 1.364, VDOP: 2.350, TDOP: 2.792, GDOP: 3.896, NSDV: 0.013, ESDV: 0.012
 GPS, PN73, LA41.081990953442, LN20.483427616337, EL756.968627, --
 --GS, PN73, N 4555047.3122, E 484452.6567, EL713.1777, --
 --GT, PN73, SW2222, ST293063000, EW2222, ET293063000
 --HSDV: 0.016, VSDV: 0.024, STATUS: FIXED, SATS: 8, AGE: 0.0, PDOP: 2.382, HDOP: 1.199, VDOP: 2.058, TDOP: 2.584, GDOP: 3.514, NSDV: 0.012, ESDV: 0.010

DAME AZURI RANA

GPS, PN74, LA41. 081971884306, LN20. 483424265487, EL756. 858643, --
--GS, PN74, N 4555041. 4321, E 484451. 8625, EL713. 0680, --
--GT, PN74, SW2222, ST293081000, EW2222, ET293081000
--HSDV: 0. 016, VSDV: 0. 026, STATUS: FI XED, SATS: 7, AGE: 0. 0, PDOP: 3. 121, HDOP: 1. 539,
VDOP: 2. 716, TDOP: 3. 175, GDOP: 4. 453, NSDV: 0. 012, ESDV: 0. 010
GPS, PN75, LA41. 081960178419, LN20. 483472498023, EL757. 078674, --
--GS, PN75, N 4555037. 7969, E 484463. 1017, EL713. 2874, --
--GT, PN75, SW2222, ST293103000, EW2222, ET293103000
--HSDV: 0. 017, VSDV: 0. 027, STATUS: FI XED, SATS: 8, AGE: 1. 0, PDOP: 2. 395, HDOP: 1. 202,
VDOP: 2. 072, TDOP: 2. 600, GDOP: 3. 535, NSDV: 0. 013, ESDV: 0. 011
GPS, PN76, LA41. 081899776059, LN20. 483482179450, EL757. 329493, --
--GS, PN76, N 4555019. 1610, E 484465. 3185, EL713. 5388, --
--GT, PN76, SW2222, ST293141000, EW2222, ET293141000
--HSDV: 0. 016, VSDV: 0. 026, STATUS: FI XED, SATS: 9, AGE: 1. 0, PDOP: 1. 889, HDOP: 1. 115,
VDOP: 1. 525, TDOP: 1. 730, GDOP: 2. 561, NSDV: 0. 012, ESDV: 0. 011
GPS, PN77, LA41. 081900356806, LN20. 483482186483, EL756. 804376, --
--GS, PN77, N 4555019. 3401, E 484465. 3205, EL713. 0137, --
--GT, PN77, SW2222, ST293145000, EW2222, ET293145000
--HSDV: 0. 016, VSDV: 0. 026, STATUS: FI XED, SATS: 10, AGE: 0. 0, PDOP: 1. 889, HDOP: 1. 115,
VDOP: 1. 525, TDOP: 1. 730, GDOP: 2. 562, NSDV: 0. 012, ESDV: 0. 011
GPS, PN78, LA41. 081901632972, LN20. 483462452184, EL756. 980676, --
--GS, PN78, N 4555019. 7439, E 484460. 7196, EL713. 1903, --
--GT, PN78, SW2222, ST293154000, EW2222, ET293154000
--HSDV: 0. 016, VSDV: 0. 024, STATUS: FI XED, SATS: 8, AGE: 1. 0, PDOP: 2. 413, HDOP: 1. 207,
VDOP: 2. 090, TDOP: 2. 622, GDOP: 3. 564, NSDV: 0. 012, ESDV: 0. 010
GPS, PN79, LA41. 081894860917, LN20. 483414594876, EL756. 736152, --
--GS, PN79, N 4555017. 6795, E 484449. 5554, EL712. 9466, --
--GT, PN79, SW2222, ST293178000, EW2222, ET293178000
--HSDV: 0. 022, VSDV: 0. 037, STATUS: FI XED, SATS: 6, AGE: 1. 0, PDOP: 2. 474, HDOP: 1. 954,
VDOP: 1. 517, TDOP: 1. 973, GDOP: 3. 164, NSDV: 0. 016, ESDV: 0. 016
GPS, PN80, LA41. 081912915592, LN20. 483402096627, EL756. 922711, --
--GS, PN80, N 4555023. 2548, E 484446. 6532, EL713. 1331, --
--GT, PN80, SW2222, ST293187000, EW2222, ET293187000
--HSDV: 0. 018, VSDV: 0. 032, STATUS: FI XED, SATS: 5, AGE: 0. 0, PDOP: 3. 427, HDOP: 1. 885,
VDOP: 2. 862, TDOP: 3. 966, GDOP: 5. 242, NSDV: 0. 013, ESDV: 0. 012
GPS, PN81, LA41. 081932870241, LN20. 483372125226, EL756. 731528, --
--GS, PN81, N 4555029. 4250, E 484439. 6778, EL712. 9421, --
--GT, PN81, SW2222, ST293203000, EW2222, ET293203000
--HSDV: 0. 016, VSDV: 0. 026, STATUS: FI XED, SATS: 7, AGE: 0. 0, PDOP: 2. 465, HDOP: 1. 612,
VDOP: 1. 866, TDOP: 2. 502, GDOP: 3. 513, NSDV: 0. 012, ESDV: 0. 010
GPS, PN82, LA41. 081979305746, LN20. 483362973147, EL756. 909543, --
--GS, PN82, N 4555043. 7526, E 484437. 5751, EL713. 1197, --
--GT, PN82, SW2222, ST293224000, EW2222, ET293224000
--HSDV: 0. 018, VSDV: 0. 033, STATUS: FI XED, SATS: 7, AGE: 0. 0, PDOP: 3. 123, HDOP: 1. 971,
VDOP: 2. 422, TDOP: 3. 076, GDOP: 4. 383, NSDV: 0. 014, ESDV: 0. 012
GPS, PN83, LA41. 081973167841, LN20. 483330776409, EL756. 722723, --
--GS, PN83, N 4555041. 8758, E 484430. 0631, EL712. 9335, --
--GT, PN83, SW2222, ST293243000, EW2222, ET293243000
--HSDV: 0. 017, VSDV: 0. 027, STATUS: FI XED, SATS: 8, AGE: 1. 0, PDOP: 2. 457, HDOP: 1. 598,
VDOP: 1. 866, TDOP: 2. 497, GDOP: 3. 503, NSDV: 0. 013, ESDV: 0. 011
GPS, PN84, LA41. 081944449145, LN20. 483324236243, EL756. 757886, --
--GS, PN84, N 4555033. 0210, E 484428. 5187, EL712. 9691, --
--GT, PN84, SW2222, ST293258000, EW2222, ET293258000
--HSDV: 0. 017, VSDV: 0. 028, STATUS: FI XED, SATS: 7, AGE: 0. 0, PDOP: 2. 717, HDOP: 1. 785,
VDOP: 2. 048, TDOP: 2. 626, GDOP: 3. 779, NSDV: 0. 014, ESDV: 0. 011
GPS, PN85, LA41. 081899243945, LN20. 483338702522, EL756. 882162, --
--GS, PN85, N 4555019. 0702, E 484431. 8614, EL713. 0937, --
--GT, PN85, SW2222, ST293288000, EW2222, ET293288000
--HSDV: 0. 022, VSDV: 0. 047, STATUS: FI XED, SATS: 8, AGE: 1. 0, PDOP: 2. 818, HDOP: 1. 703,
VDOP: 2. 245, TDOP: 2. 918, GDOP: 4. 057, NSDV: 0. 016, ESDV: 0. 015
GPS, PN86, LA41. 081900180784, LN20. 483325668670, EL756. 809964, --
--GS, PN86, N 4555019. 3658, E 484428. 8227, EL713. 0217, --
--GT, PN86, SW2222, ST293300000, EW2222, ET293300000
--HSDV: 0. 021, VSDV: 0. 041, STATUS: FI XED, SATS: 7, AGE: 0. 0, PDOP: 3. 283, HDOP: 1. 785,

DAME AZURI RANA

VDOP: 2.755, TDOP: 3.852, GDOP: 5.061, NSDV: 0.014, ESDV: 0.016
GPS, PN87, LA41.081904156815, LN20.483321926233, EL757.198268, --
--GS, PN87, N 4555020.5942, E 484427.9528, EL713.4100, --
--GT, PN87, SW2222, ST293313000, EW2222, ET293313000
--HSDV: 0.033, VSDV: 0.048, STATUS: FIXED, SATS: 5, AGE: 0.0, PDOP: 5.309, HDOP: 3.929,
VDOP: 3.570, TDOP: 5.590, GDOP: 7.709, NSDV: 0.014, ESDV: 0.029
GPS, PN88, LA41.081901231727, LN20.483342698782, EL757.944316, --
--GS, PN88, N 4555019.6813, E 484432.7947, EL714.1557, --
--GT, PN88, SW2222, ST293329000, EW2222, ET293329000
--HSDV: 0.021, VSDV: 0.034, STATUS: FIXED, SATS: 6, AGE: 0.0, PDOP: 3.353, HDOP: 1.921,
VDOP: 2.748, TDOP: 3.856, GDOP: 5.110, NSDV: 0.013, ESDV: 0.016
GPS, PN89, LA41.081928263839, LN20.483349695921, EL757.948707, --
--GS, PN89, N 4555028.0157, E 484434.4446, EL714.1597, --
--GT, PN89, SW2222, ST293386000, EW2222, ET293386000
--HSDV: 0.008, VSDV: 0.013, STATUS: FIXED, SATS: 10, AGE: 1.0, PDOP: 1.943, HDOP: 1.177,
VDOP: 1.547, TDOP: 1.657, GDOP: 2.554, NSDV: 0.006, ESDV: 0.005

DAME OH 4

1, 4555036. 5070, 484482. 3359, 713. 8395, , HSDV: 0. 012, VSDV: 0. 016, STATUS: FI XED, SATS: 12, AGE : 1. 0, PDOP: 1. 789, HDOP: 1. 032, VDOP: 1. 461, TDOP: 1. 563, GDOP: 2. 376, NSDV: 0. 011, ESDV: 0. 006
2, 4555038. 6458, 484480. 5531, 713. 9367, , HSDV: 0. 012, VSDV: 0. 016, STATUS: FI XED, SATS: 12, AGE : 0. 0, PDOP: 1. 778, HDOP: 1. 027, VDOP: 1. 452, TDOP: 1. 550, GDOP: 2. 359, NSDV: 0. 010, ESDV: 0. 006
3, 4555045. 3038, 484481. 0356, 713. 8441, , HSDV: 0. 013, VSDV: 0. 017, STATUS: FI XED, SATS: 11, AGE : 1. 0, PDOP: 1. 897, HDOP: 1. 139, VDOP: 1. 517, TDOP: 1. 765, GDOP: 2. 591, NSDV: 0. 011, ESDV: 0. 007
4, 4555048. 5745, 484483. 1646, 713. 8900, , HSDV: 0. 012, VSDV: 0. 016, STATUS: FI XED, SATS: 12, AGE : 0. 0, PDOP: 1. 769, HDOP: 1. 023, VDOP: 1. 443, TDOP: 1. 538, GDOP: 2. 344, NSDV: 0. 010, ESDV: 0. 006
5, 4555050. 3820, 484485. 2775, 713. 8852, , HSDV: 0. 012, VSDV: 0. 016, STATUS: FI XED, SATS: 12, AGE : 0. 0, PDOP: 1. 766, HDOP: 1. 021, VDOP: 1. 440, TDOP: 1. 533, GDOP: 2. 338, NSDV: 0. 010, ESDV: 0. 007
6, 4555049. 7208, 484497. 5958, 713. 8391, , HSDV: 0. 013, VSDV: 0. 017, STATUS: FI XED, SATS: 11, AGE : 1. 0, PDOP: 2. 112, HDOP: 1. 291, VDOP: 1. 671, TDOP: 1. 912, GDOP: 2. 849, NSDV: 0. 011, ESDV: 0. 007
7, 4555047. 6045, 484499. 4501, 713. 8138, , HSDV: 0. 012, VSDV: 0. 016, STATUS: FI XED, SATS: 11, AGE : 1. 0, PDOP: 1. 680, HDOP: 1. 091, VDOP: 1. 278, TDOP: 1. 336, GDOP: 2. 147, NSDV: 0. 010, ESDV: 0. 007
8, 4555051. 1784, 484502. 2190, 714. 5042, , HSDV: 0. 012, VSDV: 0. 015, STATUS: FI XED, SATS: 12, AGE : 0. 0, PDOP: 1. 438, HDOP: 0. 894, VDOP: 1. 126, TDOP: 1. 190, GDOP: 1. 866, NSDV: 0. 010, ESDV: 0. 006
9, 4555052. 6518, 484502. 2144, 714. 6024, , HSDV: 0. 012, VSDV: 0. 015, STATUS: FI XED, SATS: 10, AGE : 1. 0, PDOP: 1. 468, HDOP: 0. 932, VDOP: 1. 134, TDOP: 1. 191, GDOP: 1. 890, NSDV: 0. 010, ESDV: 0. 006
10, 4555044. 3272, 484500. 8372, 714. 3599, , HSDV: 0. 014, VSDV: 0. 021, STATUS: FI XED, SATS: 8, AGE : 1. 0, PDOP: 2. 778, HDOP: 1. 515, VDOP: 2. 328, TDOP: 2. 586, GDOP: 3. 795, NSDV: 0. 012, ESDV: 0. 007
11, 4555043. 9782, 484500. 3525, 714. 3253, , HSDV: 0. 013, VSDV: 0. 018, STATUS: FI XED, SATS: 9, AGE : 0. 0, PDOP: 1. 641, HDOP: 1. 032, VDOP: 1. 276, TDOP: 1. 325, GDOP: 2. 109, NSDV: 0. 012, ESDV: 0. 007
12, 4555042. 4883, 484500. 0893, 714. 1799, , HSDV: 0. 014, VSDV: 0. 019, STATUS: FI XED, SATS: 9, AGE : 0. 0, PDOP: 2. 163, HDOP: 1. 264, VDOP: 1. 754, TDOP: 1. 819, GDOP: 2. 826, NSDV: 0. 012, ESDV: 0. 007
13, 4555041. 8711, 484503. 2573, 714. 2579, , HSDV: 0. 017, VSDV: 0. 022, STATUS: FI XED, SATS: 9, AGE : 0. 0, PDOP: 1. 622, HDOP: 0. 987, VDOP: 1. 287, TDOP: 1. 335, GDOP: 2. 101, NSDV: 0. 015, ESDV: 0. 009
14, 4555040. 4090, 484503. 0746, 714. 3832, , HSDV: 0. 013, VSDV: 0. 016, STATUS: FI XED, SATS: 12, AG E: 0. 0, PDOP: 1. 622, HDOP: 0. 987, VDOP: 1. 287, TDOP: 1. 336, GDOP: 2. 101, NSDV: 0. 011, ESDV: 0. 007
15, 4555037. 3378, 484498. 9917, 713. 7543, , HSDV: 0. 016, VSDV: 0. 022, STATUS: FI XED, SATS: 8, AGE : 0. 0, PDOP: 2. 565, HDOP: 1. 511, VDOP: 2. 073, TDOP: 2. 225, GDOP: 3. 396, NSDV: 0. 013, ESDV: 0. 008
16, 4555035. 7268, 484496. 7897, 713. 7265, , HSDV: 0. 017, VSDV: 0. 023, STATUS: FI XED, SATS: 8, AGE : 1. 0, PDOP: 2. 726, HDOP: 1. 576, VDOP: 2. 224, TDOP: 2. 448, GDOP: 3. 664, NSDV: 0. 015, ESDV: 0. 008
17, 4555043. 9586, 484506. 7092, 715. 2961, , HSDV: 0. 010, VSDV: 0. 012, STATUS: FI XED, SATS: 13, AG E: 1. 0, PDOP: 1. 559, HDOP: 0. 901, VDOP: 1. 273, TDOP: 1. 278, GDOP: 2. 016, NSDV: 0. 008, ESDV: 0. 005
18, 4555050. 7338, 484508. 1514, 715. 4034, , HSDV: 0. 009, VSDV: 0. 012, STATUS: FI XED, SATS: 11, AG E: 1. 0, PDOP: 1. 665, HDOP: 0. 976, VDOP: 1. 348, TDOP: 1. 399, GDOP: 2. 174, NSDV: 0. 008, ESDV: 0. 005
19, 4555052. 4733, 484507. 7582, 714. 5005, , HSDV: 0. 021, VSDV: 0. 026, STATUS: FI XED, SATS: 8, AGE : 1. 0, PDOP: 2. 537, HDOP: 1. 522, VDOP: 2. 030, TDOP: 2. 225, GDOP: 3. 374, NSDV: 0. 019, ESDV: 0. 010
20, 4555055. 4470, 484502. 3313, 715. 2442, , HSDV: 0. 010, VSDV: 0. 012, STATUS: FI XED, SATS: 12, AG E: 0. 0, PDOP: 1. 850, HDOP: 1. 137, VDOP: 1. 459, TDOP: 1. 591, GDOP: 2. 440, NSDV: 0. 008, ESDV: 0. 005
21, 4555056. 4794, 484502. 4198, 714. 4000, , HSDV: 0. 010, VSDV: 0. 012, STATUS: FI XED, SATS: 13, AG E: 1. 0, PDOP: 1. 563, HDOP: 0. 949, VDOP: 1. 242, TDOP: 1. 273, GDOP: 2. 016, NSDV: 0. 009, ESDV: 0. 005
22, 4555056. 2489, 484507. 8977, 714. 4314, , HSDV: 0. 011, VSDV: 0. 013, STATUS: FI XED, SATS: 12, AG E: 0. 0, PDOP: 1. 749, HDOP: 1. 122, VDOP: 1. 342, TDOP: 1. 456, GDOP: 2. 276, NSDV: 0. 010, ESDV: 0. 005
23, 4555055. 0010, 484507. 9540, 715. 2707, , HSDV: 0. 010, VSDV: 0. 012, STATUS: FI XED, SATS: 11, AG E: 0. 0, PDOP: 1. 747, HDOP: 1. 120, VDOP: 1. 341, TDOP: 1. 453, GDOP: 2. 272, NSDV: 0. 008, ESDV: 0. 005
24, 4555076. 3092, 484507. 9083, 713. 9039, , HSDV: 0. 021, VSDV: 0. 026, STATUS: FI XED, SATS: 8, AGE : 0. 0, PDOP: 1. 923, HDOP: 1. 116, VDOP: 1. 566, TDOP: 1. 098, GDOP: 2. 214, NSDV: 0. 017, ESDV: 0. 011
25, 4555077. 9337, 484514. 8766, 714. 0416, , HSDV: 0. 015, VSDV: 0. 019, STATUS: FI XED, SATS: 12, AG E: 1. 0, PDOP: 1. 600, HDOP: 0. 985, VDOP: 1. 261, TDOP: 1. 286, GDOP: 2. 053, NSDV: 0. 013, ESDV: 0. 008
26, 4555078. 7249, 484523. 6499, 714. 0356, , HSDV: 0. 015, VSDV: 0. 019, STATUS: FI XED, SATS: 9, AGE : 1. 0, PDOP: 2. 335, HDOP: 1. 305, VDOP: 1. 936, TDOP: 2. 030, GDOP: 3. 094, NSDV: 0. 013, ESDV: 0. 008
27, 4555073. 1619, 484539. 5009, 714. 1471, , HSDV: 0. 015, VSDV: 0. 018, STATUS: FI XED, SATS: 13, AG E: 1. 0, PDOP: 1. 550, HDOP: 0. 929, VDOP: 1. 240, TDOP: 1. 258, GDOP: 1. 996, NSDV: 0. 013, ESDV: 0. 008
28, 4555074. 4303, 484544. 2402, 714. 1163, , HSDV: 0. 015, VSDV: 0. 018, STATUS: FI XED, SATS: 13, AG E: 0. 0, PDOP: 1. 549, HDOP: 0. 929, VDOP: 1. 240, TDOP: 1. 258, GDOP: 1. 995, NSDV: 0. 012, ESDV: 0. 008
29, 4555075. 9829, 484546. 8939, 714. 1044, , HSDV: 0. 015, VSDV: 0. 018, STATUS: FI XED, SATS: 13, AG E: 1. 0, PDOP: 1. 549, HDOP: 0. 929, VDOP: 1. 239, TDOP: 1. 257, GDOP: 1. 995, NSDV: 0. 013, ESDV: 0. 008

DAME OH 4

JB, NMDAME OH 4, DT09-16-2022, TM17: 16: 00
MO, ADO, UN1, SF1. 00000000, ECO, EOO. 0, AUO
--SurvCE Version 5.04
--CRD: Alphanumeric
--User Defined: MKD OH
--Equipment: CHC, i80, SN: 1022615, FW: 1.3.51
--Antenna Type: [CHCI80
NONE], RAO. 1240m, SHMPO. 0980m, L10. 1310m, L20. 1078m, --Internal geodetic antenna. GPS:
L1/L2/L5
--Localization File: None
--Geoid Separation File: None
--Grid Adjustment File: None
--GPS Scale: 1.00000000
--Scale Point not used
--RTK Method: RTCM V3.0, Device: Internal GSM, Network: NTRIP iMAX-Auto
BP, PNiMAX-Auto, LA41. 073831277012, LN20. 473856584951, EL773. 0735, AGO. 0000, PAO. 1498, ATA
RP, SRROVER, --
--Entered Rover HR: 2.0000 m, Vertical
LS, HR2. 1310
GPS, PN1, LA41. 081956322204, LN20. 483554842074, EL757. 632279, --
--GS, PN1, N 4555036. 5070, E 484482. 3359, EL713. 8395, --
--GT, PN1, SW2227, ST486766000, EW2227, ET486766000
--HSDV: 0.012, VSDV: 0.016, STATUS: FIXED, SATS: 12, AGE: 1.0, PDOP: 1.789, HDOP: 1.032,
VDOP: 1.461, TDOP: 1.563, GDOP: 2.376, NSDV: 0.011, ESDV: 0.006
GPS, PN2, LA41. 081963243509, LN20. 483547176462, EL757. 729402, --
--GS, PN2, N 4555038. 6458, E 484480. 5531, EL713. 9367, --
--GT, PN2, SW2227, ST486819000, EW2227, ET486819000
--HSDV: 0.012, VSDV: 0.016, STATUS: FIXED, SATS: 12, AGE: 0.0, PDOP: 1.778, HDOP: 1.027,
VDOP: 1.452, TDOP: 1.550, GDOP: 2.359, NSDV: 0.010, ESDV: 0.006
GPS, PN3, LA41. 081984832393, LN20. 483549183472, EL757. 637147, --
--GS, PN3, N 4555045. 3038, E 484481. 0356, EL713. 8441, --
--GT, PN3, SW2227, ST486846000, EW2227, ET486846000
--HSDV: 0.013, VSDV: 0.017, STATUS: FIXED, SATS: 11, AGE: 1.0, PDOP: 1.897, HDOP: 1.139,
VDOP: 1.517, TDOP: 1.765, GDOP: 2.591, NSDV: 0.011, ESDV: 0.007
GPS, PN4, LA41. 081995451251, LN20. 483558282835, EL757. 683309, --
--GS, PN4, N 4555048. 5745, E 484483. 1646, EL713. 8900, --
--GT, PN4, SW2227, ST486869000, EW2227, ET486869000
--HSDV: 0.012, VSDV: 0.016, STATUS: FIXED, SATS: 12, AGE: 0.0, PDOP: 1.769, HDOP: 1.023,
VDOP: 1.443, TDOP: 1.538, GDOP: 2.344, NSDV: 0.010, ESDV: 0.006
GPS, PN5, LA41. 082001326115, LN20. 483567326675, EL757. 678664, --
--GS, PN5, N 4555050. 3820, E 484485. 2775, EL713. 8852, --
--GT, PN5, SW2227, ST486887000, EW2227, ET486887000
--HSDV: 0.012, VSDV: 0.016, STATUS: FIXED, SATS: 12, AGE: 0.0, PDOP: 1.766, HDOP: 1.021,
VDOP: 1.440, TDOP: 1.533, GDOP: 2.338, NSDV: 0.010, ESDV: 0.007
GPS, PN6, LA41. 081999269913, LN20. 483620159217, EL757. 633372, --
--GS, PN6, N 4555049. 7208, E 484497. 5958, EL713. 8391, --
--GT, PN6, SW2227, ST486910000, EW2227, ET486910000
--HSDV: 0.013, VSDV: 0.017, STATUS: FIXED, SATS: 11, AGE: 1.0, PDOP: 2.112, HDOP: 1.291,
VDOP: 1.671, TDOP: 1.912, GDOP: 2.849, NSDV: 0.011, ESDV: 0.007
GPS, PN7, LA41. 081992421839, LN20. 483628131339, EL757. 608151, --
--GS, PN7, N 4555047. 6045, E 484499. 4501, EL713. 8138, --
--GT, PN7, SW2227, ST486932000, EW2227, ET486932000
--HSDV: 0.012, VSDV: 0.016, STATUS: FIXED, SATS: 11, AGE: 1.0, PDOP: 1.680, HDOP: 1.091,
VDOP: 1.278, TDOP: 1.336, GDOP: 2.147, NSDV: 0.010, ESDV: 0.007
GPS, PN8, LA41. 082004028020, LN20. 483639971886, EL758. 298906, --
--GS, PN8, N 4555051. 1784, E 484502. 2190, EL714. 5042, --
--GT, PN8, SW2227, ST486962000, EW2227, ET486962000
--HSDV: 0.012, VSDV: 0.015, STATUS: FIXED, SATS: 12, AGE: 0.0, PDOP: 1.438, HDOP: 0.894,
VDOP: 1.126, TDOP: 1.190, GDOP: 1.866, NSDV: 0.010, ESDV: 0.006
GPS, PN9, LA41. 082008804965, LN20. 483639938324, EL758. 397097, --
--GS, PN9, N 4555052. 6518, E 484502. 2144, EL714. 6024, --
--GT, PN9, SW2227, ST486975000, EW2227, ET486975000
--HSDV: 0.012, VSDV: 0.015, STATUS: FIXED, SATS: 10, AGE: 1.0, PDOP: 1.468, HDOP: 0.932,
VDOP: 1.134, TDOP: 1.191, GDOP: 1.890, NSDV: 0.010, ESDV: 0.006

DAME OH 4

GPS, PN10, LA41. 081981806375, LN20. 483634110295, EL758. 154210, --
--GS, PN10, N 4555044. 3272, E 484500. 8372, EL714. 3599, --
--GT, PN10, SW2227, ST487010000, EW2227, ET487010000
--HSDV: 0. 014, VSDV: 0. 021, STATUS: FI XED, SATS: 8, AGE: 1. 0, PDOP: 2. 778, HDOP: 1. 515,
VDOP: 2. 328, TDOP: 2. 586, GDOP: 3. 795, NSDV: 0. 012, ESDV: 0. 007
GPS, PN11, LA41. 081980671602, LN20. 483632034763, EL758. 119608, --
--GS, PN11, N 4555043. 9782, E 484500. 3525, EL714. 3253, --
--GT, PN11, SW2227, ST487019000, EW2227, ET487019000
--HSDV: 0. 013, VSDV: 0. 018, STATUS: FI XED, SATS: 9, AGE: 0. 0, PDOP: 1. 641, HDOP: 1. 032,
VDOP: 1. 276, TDOP: 1. 325, GDOP: 2. 109, NSDV: 0. 012, ESDV: 0. 007
GPS, PN12, LA41. 081975839468, LN20. 483630920283, EL757. 974117, --
--GS, PN12, N 4555042. 4883, E 484500. 0893, EL714. 1799, --
--GT, PN12, SW2227, ST487034000, EW2227, ET487034000
--HSDV: 0. 014, VSDV: 0. 019, STATUS: FI XED, SATS: 9, AGE: 0. 0, PDOP: 2. 163, HDOP: 1. 264,
VDOP: 1. 754, TDOP: 1. 819, GDOP: 2. 826, NSDV: 0. 012, ESDV: 0. 007
GPS, PN13, LA41. 081973860728, LN20. 483644511729, EL758. 052284, --
--GS, PN13, N 4555041. 8711, E 484503. 2573, EL714. 2579, --
--GT, PN13, SW2227, ST487055000, EW2227, ET487055000
--HSDV: 0. 017, VSDV: 0. 022, STATUS: FI XED, SATS: 9, AGE: 0. 0, PDOP: 1. 622, HDOP: 0. 987,
VDOP: 1. 287, TDOP: 1. 335, GDOP: 2. 101, NSDV: 0. 015, ESDV: 0. 009
GPS, PN14, LA41. 081969119419, LN20. 483643741898, EL758. 177518, --
--GS, PN14, N 4555040. 4090, E 484503. 0746, EL714. 3832, --
--GT, PN14, SW2227, ST487064000, EW2227, ET487064000
--HSDV: 0. 013, VSDV: 0. 016, STATUS: FI XED, SATS: 12, AGE: 0. 0, PDOP: 1. 622, HDOP: 0. 987,
VDOP: 1. 287, TDOP: 1. 336, GDOP: 2. 101, NSDV: 0. 011, ESDV: 0. 007
GPS, PN15, LA41. 081959133714, LN20. 483626261519, EL757. 548222, --
--GS, PN15, N 4555037. 3378, E 484498. 9917, EL713. 7543, --
--GT, PN15, SW2227, ST487099000, EW2227, ET487099000
--HSDV: 0. 016, VSDV: 0. 022, STATUS: FI XED, SATS: 8, AGE: 0. 0, PDOP: 2. 565, HDOP: 1. 511,
VDOP: 2. 073, TDOP: 2. 225, GDOP: 3. 396, NSDV: 0. 013, ESDV: 0. 008
GPS, PN16, LA41. 081953895018, LN20. 483616833371, EL757. 520124, --
--GS, PN16, N 4555035. 7268, E 484496. 7897, EL713. 7265, --
--GT, PN16, SW2227, ST487126000, EW2227, ET487126000
--HSDV: 0. 017, VSDV: 0. 023, STATUS: FI XED, SATS: 8, AGE: 1. 0, PDOP: 2. 726, HDOP: 1. 576,
VDOP: 2. 224, TDOP: 2. 448, GDOP: 3. 664, NSDV: 0. 015, ESDV: 0. 008
GPS, PN17, LA41. 081980653047, LN20. 483659294913, EL759. 090848, --
--GS, PN17, N 4555043. 9586, E 484506. 7092, EL715. 2961, --
--GT, PN17, SW2227, ST487443000, EW2227, ET487443000
--HSDV: 0. 010, VSDV: 0. 012, STATUS: FI XED, SATS: 13, AGE: 1. 0, PDOP: 1. 559, HDOP: 0. 901,
VDOP: 1. 273, TDOP: 1. 278, GDOP: 2. 016, NSDV: 0. 008, ESDV: 0. 005
GPS, PN18, LA41. 082002628462, LN20. 483665416315, EL759. 198514, --
--GS, PN18, N 4555050. 7338, E 484508. 1514, EL715. 4034, --
--GT, PN18, SW2227, ST487491000, EW2227, ET487491000
--HSDV: 0. 009, VSDV: 0. 012, STATUS: FI XED, SATS: 11, AGE: 1. 0, PDOP: 1. 665, HDOP: 0. 976,
VDOP: 1. 348, TDOP: 1. 399, GDOP: 2. 174, NSDV: 0. 008, ESDV: 0. 005
GPS, PN19, LA41. 082008265271, LN20. 483663714014, EL758. 295619, --
--GS, PN19, N 4555052. 4733, E 484507. 7582, EL714. 5005, --
--GT, PN19, SW2227, ST487512000, EW2227, ET487512000
--HSDV: 0. 021, VSDV: 0. 026, STATUS: FI XED, SATS: 8, AGE: 1. 0, PDOP: 2. 537, HDOP: 1. 522,
VDOP: 2. 030, TDOP: 2. 225, GDOP: 3. 374, NSDV: 0. 019, ESDV: 0. 010
GPS, PN20, LA41. 082017867616, LN20. 483640413390, EL759. 039063, --
--GS, PN20, N 4555055. 4470, E 484502. 3313, EL715. 2442, --
--GT, PN20, SW2227, ST487843000, EW2227, ET487843000
--HSDV: 0. 010, VSDV: 0. 012, STATUS: FI XED, SATS: 12, AGE: 0. 0, PDOP: 1. 850, HDOP: 1. 137,
VDOP: 1. 459, TDOP: 1. 591, GDOP: 2. 440, NSDV: 0. 008, ESDV: 0. 005
GPS, PN21, LA41. 082021215630, LN20. 483640783270, EL758. 194929, --
--GS, PN21, N 4555056. 4794, E 484502. 4198, EL714. 4000, --
--GT, PN21, SW2227, ST487862000, EW2227, ET487862000
--HSDV: 0. 010, VSDV: 0. 012, STATUS: FI XED, SATS: 13, AGE: 1. 0, PDOP: 1. 563, HDOP: 0. 949,
VDOP: 1. 242, TDOP: 1. 273, GDOP: 2. 016, NSDV: 0. 009, ESDV: 0. 005
GPS, PN22, LA41. 082020506966, LN20. 483664277086, EL758. 226685, --
--GS, PN22, N 4555056. 2489, E 484507. 8977, EL714. 4314, --
--GT, PN22, SW2227, ST487897000, EW2227, ET487897000
--HSDV: 0. 011, VSDV: 0. 013, STATUS: FI XED, SATS: 12, AGE: 0. 0, PDOP: 1. 749, HDOP: 1. 122,

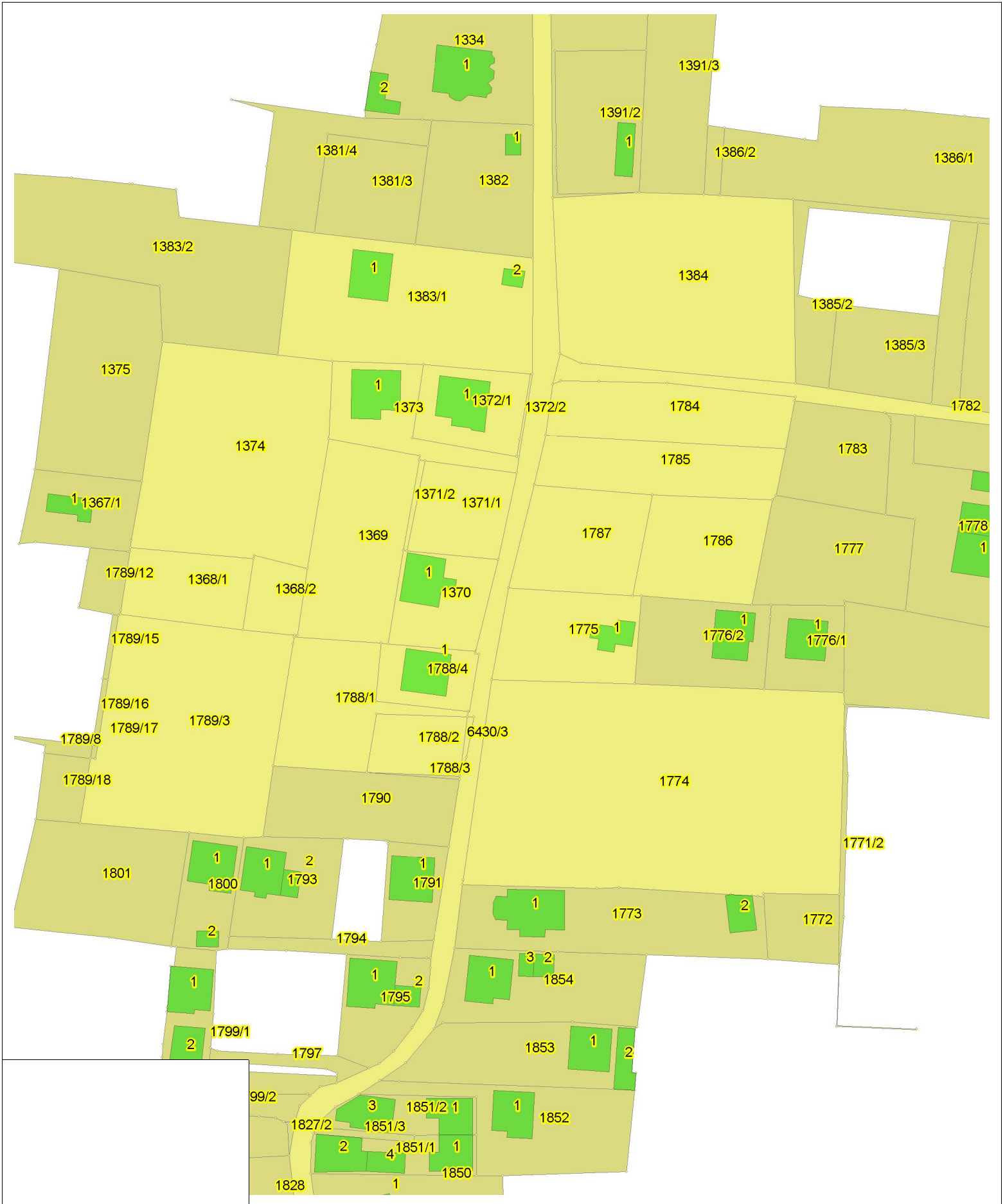
DAME OH 4

VDOP: 1. 342, TDOP: 1. 456, GDOP: 2. 276, NSDV: 0. 010, ESDV: 0. 005
GPS, PN23, LA41. 082016461689, LN20. 483664530088, EL759. 065937, --
--GS, PN23, N 4555055. 0010, E 484507. 9540, EL715. 2707, --
--GT, PN23, SW2227, ST487911000, EW2227, ET487911000
--HSDV: 0. 010, VSDV: 0. 012, STATUS: FIXED, SATS: 11, AGE: 0. 0, PDOP: 1. 747, HDOP: 1. 120,
VDOP: 1. 341, TDOP: 1. 453, GDOP: 2. 272, NSDV: 0. 008, ESDV: 0. 005
GPS, PN24, LA41. 082085543427, LN20. 483664135099, EL757. 699974, --
--GS, PN24, N 4555076. 3092, E 484507. 9083, EL713. 9039, --
--GT, PN24, SW2227, ST488243000, EW2227, ET488243000
--HSDV: 0. 021, VSDV: 0. 026, STATUS: FIXED, SATS: 8, AGE: 0. 0, PDOP: 1. 923, HDOP: 1. 116,
VDOP: 1. 566, TDOP: 1. 098, GDOP: 2. 214, NSDV: 0. 017, ESDV: 0. 011
GPS, PN25, LA41. 082090859496, LN20. 483694003035, EL757. 838189, --
--GS, PN25, N 4555077. 9337, E 484514. 8766, EL714. 0416, --
--GT, PN25, SW2227, ST488259000, EW2227, ET488259000
--HSDV: 0. 015, VSDV: 0. 019, STATUS: FIXED, SATS: 12, AGE: 1. 0, PDOP: 1. 600, HDOP: 0. 985,
VDOP: 1. 261, TDOP: 1. 286, GDOP: 2. 053, NSDV: 0. 013, ESDV: 0. 008
GPS, PN26, LA41. 082093486521, LN20. 483731619482, EL757. 832811, --
--GS, PN26, N 4555078. 7249, E 484523. 6499, EL714. 0356, --
--GT, PN26, SW2227, ST488271000, EW2227, ET488271000
--HSDV: 0. 015, VSDV: 0. 019, STATUS: FIXED, SATS: 9, AGE: 1. 0, PDOP: 2. 335, HDOP: 1. 305,
VDOP: 1. 936, TDOP: 2. 030, GDOP: 3. 094, NSDV: 0. 013, ESDV: 0. 008
GPS, PN27, LA41. 082075563017, LN20. 483799647671, EL757. 945081, --
--GS, PN27, N 4555073. 1619, E 484539. 5009, EL714. 1471, --
--GT, PN27, SW2227, ST488292000, EW2227, ET488292000
--HSDV: 0. 015, VSDV: 0. 018, STATUS: FIXED, SATS: 13, AGE: 1. 0, PDOP: 1. 550, HDOP: 0. 929,
VDOP: 1. 240, TDOP: 1. 258, GDOP: 1. 996, NSDV: 0. 013, ESDV: 0. 008
GPS, PN28, LA41. 082079708799, LN20. 483819960158, EL757. 914719, --
--GS, PN28, N 4555074. 4303, E 484544. 2402, EL714. 1163, --
--GT, PN28, SW2227, ST488301000, EW2227, ET488301000
--HSDV: 0. 015, VSDV: 0. 018, STATUS: FIXED, SATS: 13, AGE: 0. 0, PDOP: 1. 549, HDOP: 0. 929,
VDOP: 1. 240, TDOP: 1. 258, GDOP: 1. 995, NSDV: 0. 012, ESDV: 0. 008
GPS, PN29, LA41. 082084761242, LN20. 483831325648, EL757. 903051, --
--GS, PN29, N 4555075. 9829, E 484546. 8939, EL714. 1044, --
--GT, PN29, SW2227, ST488308000, EW2227, ET488308000
--HSDV: 0. 015, VSDV: 0. 018, STATUS: FIXED, SATS: 13, AGE: 1. 0, PDOP: 1. 549, HDOP: 0. 929,
VDOP: 1. 239, TDOP: 1. 257, GDOP: 1. 995, NSDV: 0. 013, ESDV: 0. 008

П Р И Л О Ж И

MakEdit

19.09.2022 14:50:46



Плаќањето е успешно завршено

Број на извршената трансакција: 5286828

Назив на налогодавач: Димче Грујоски ул. Димитар Влахов бр. 40	Назив на налогопримач: НРБМ Буџет на РМ
Трансакциска сметка на	Трансакциска сметка на 100-0000000-630-95
Банка на налогодавач:	Банка на налогопримач: AKN 5
Даночен број или ЕМБС: 6600832	Износ: МКД 523
Повикување на број:	Уплатна сметка:
Цел на плаќање: Издавање на податоци во дигитална форма	Сметка на буџетски корисник: 2100100450-787-11
Потпис:	Приходна шифра и програма: 724116-20 <input type="checkbox"/> преку МИПС
	Датум на уплата: 19.09.2022 Место на плаќање: Интернет Casys cPay

Налог ПП50

ВКУПНО ЗА ПРИЈАВА	414
АДМИНИСТРАТИВНА ТАКСА	0
ПРОВИЗИЈА	9
ЗАВЕРКА НА ГЕОДЕТСКИ ЕЛАБОРАТ	100.00
ВКУПНО ЗА НАПЛАТА	523

РЕПУБЛИКА СЕВЕРНА МАКЕДОНИЈА
АГЕНЦИЈА ЗА КАТАСТАР НА НЕДВИЖНОСТИ

1109-3225/2022 од 06.10.2022 18:03:39



КООРДИНАТИ НА ТОЧКИ ОД ГЕОДЕТСКАТА РЕФЕРЕНТНА МРЕЖА

ОДДЕЛЕНИЕ : ОХРИД

К.О : ОХРИД 4

ПАРЦЕЛА : 1371/1

Ознака (тип) на геодетска точка	Y	X	H
ОН_PG_914	7484484.110	4555103.496	713.8989



Овластено лице

Димче Грујоски

(име, презиме и потпис)

Плаќањето е успешно завршено

Број на извршената трансакција: 5331225

Назив на налогодавач: Димче Грујоски ул. Димитар Влахов бр. 40	Назив на налогопримач: НРБМ Буџет на РМ
Трансакциска сметка на	Трансакциска сметка на 100-0000000-630-95
Банка на налогодавач:	Банка на налогопримач: AKN 5
Даночен број или ЕМБС: 6600832	Износ: МКД 101
Повикување на број:	Уплатна сметка:
Цел на плаќање: Координати од геодетска мрежа	Сметка на буџетски корисник: 2100100450-787-11
Потпис:	Приходна шифра и програма: 724116-20 <input type="checkbox"/> преку МИПС
	Датум на уплата: 06.10.2022 Место на плаќање: Интернет Casys cPay

Налог ПП50

ВКУПНО ЗА ПРИЈАВА	99
АДМИНИСТРАТИВНА ТАКСА	0
ПРОВИЗИЈА	2
ВКУПНО ЗА НАПЛАТА	101

РЕПУБЛИКА СЕВЕРНА МАКЕДОНИЈА
АГЕНЦИЈА ЗА КАТАСТАР НА НЕДВИЖНОСТИ

1110-94/2022 од 31.10.2022 14:04:47



ИЗВЕСТУВАЊЕ

за електронска заверка на геодетски елаборат

Извршена е електронска заверка на геодетскиот елаборат за Геодетски елаборат за ажурирана геодетска подлога, изработен од: ГРУЈОСКИ-ДИГ-ДООЕЛ, заведена под број: 0814-151/3 од 13.10.2022 година.

Со заверката се потврдува дека при изработката на геодетскиот елаборат се користени податоци од Геодетско - катастарскиот информационален систем.

Геодетскиот елаборат е доставен во електронска форма преку Е- шалтерот на Агенцијата за катастар на недвижности, на 31.10.2022 14:04:47 часот.



Службено лице

ГРУЈОСКИ-ДИГ-ДООЕЛ

(име и презиме, потпис)

Овластено трговско друштво за геодетски работи

ГРУЈОСКИ -ДИГ ДООЕЛ ОХРИД

ул.Димитар Влахов бр.40 Охрид моб. 070 823 655 , 078 403 253; e-mail:grujoskidig@gmail.com

ДРУШТВО ЗА УСЛУГИ, ПРОИЗВОДСТВО И ТРГОВИЈА

ДООЕЛ Г Р У Ј О С К И – Д И Г – О х р и д

Ул.Димитар Влахов бр.40 Охрид

(назив и седиште)

Деловоден Број: 0801-59/3

Датум: 13.10.2022 год Охрид

ГЕОДЕТСКИ ЕЛАБОРАТ

За Геодетски работи за посебни намени

**Нумерички Податоци за реализација на урбанистички планови
и урбанистичка-планска документација во постапка за формирање на
градежна парцела ГП 1.2 на КП.бр.1371/1 и ГП 1.3 на КП.бр.1370**

во КО Охрид 4

СОГЛАСНО ИЗВОД ОД ДУП Детален урбанистички план измени и дополненија за:
населба „Радојца Новичич“-Охрид БЛОК СО ДЕТСКАТА ГРАДИНКА,
издаден под број 20-1692/2 од 17.02.2022год.

ДРУШТВО ЗА УСЛУГИ ПРОИЗВОДСТВО И ТРГОВИЈА

ДООЕЛ “ Г Р У Ј О С К И – Д И Г “ – О х р и д

Заверил

М.П.

Геод.инж.Димче Грујоски
(Име, презиме и потпис на овластен геодет)

Содржина

1. Технички извештај.
2. Список на координати на дет.точки.
3. Пресметување на површини.
4. Скица на споредување.
5. Имотен лист.
6. Список на индикации за катастарските парцели.
7. Список на индикации за формирање на градежна парцела.

ПРИЛОЗИ:

8. Доказ за платен надоместок према АКН Охрид и заверка на елаборат.
9. Издадените податоци – оригинал.
10. Извод од ДУП.
11. Потврда за проверка на елаборат.

Технички извештај

Врз основа на доставеното барање од странката заведено под Пр.бр.0801-59/1 од 17.03.2022год. за Нумерички Податоци за реализација на урбанистички планови и урбанистичка-планска документација во постапка за формирање на **ГП 1.2** на КП.бр.1371/1 и **ГП 1.3** на КП.бр.1370 во КО Охрид 4.

А. Состојба во кат.евиденција за предметниот простор

1.Земајќи ги во предвид податоците во катастарската евиденција за предметната парцела КП бр.1371/1 во К.О.Охрид 4 е запишана како:

-**Кп.бр.1371/1** која што е нива со вкупна површина $P=426m^2$ запишана во Имотен лист бр.104150 КО Охрид 4 на име на : Даме Ристески со адреса на живеење ул.Прилепска бр.11,Охрид со дел од посед 1/1 идеален дел.

2.Земајќи ги во предвид податоците во катастарската евиденција за предметната парцела КП бр.1370 во К.О.Охрид 4 е запишана како:

-**Кп.бр.1370** со вкупна површина $P=444m^2$ од кои градежно изградено земјиште со $P=337m^2$ и земјиште под објект бр.1 со $P=107m^2$ запишани во Имотен лист бр.7571 КО Охрид 4 на име на : Ристески Веле со адреса на живеење ул.130 бр.51,Охрид со дел од посед 1/1 идеален дел .

Состојбата на предметниот простор утврдена е врз основа на извршеното споредување на податоците од катастарската евиденција и изводот бр.20-1692/2 од 17.02.2022год. од ДУП за дел од ГП 1.2 населба Радојца Новичич- Општина Охрид.

Во предметната парцела КП бр.1371/1 предвидено е индивидуала станбена куќа , по Изводот од ДУП и дел е за соседни градежни парцели и дел за сообраќајна мрежа .

Се излезе на лице место и се направи увид во предметната парцела и се утврди дека нема промени , состојбата е иста со катастарската евиденција.

В. Состојба на предметниот простор според ДУП

Градежна Парцела 1.2 :

-Кп.бр. 1371/1 со вкупна површина $P=280m^2$,

-Кп.бр. 1370/2 со вкупна површина $P=57m^2$,

Вкупно $P=337m^2$

Градежна Парцела 1.3 :

-Кп.бр. 1370/1 со вкупна површина $P=324m^2$,

Вкупно $P=324m^2$

дел од соседни ГП :

-Кп.бр. 1371/4 со вкупна површина $P=8m^2$,

-Кп.бр. 1370/4 со вкупна површина $P=17m^2$,

-Кп.бр. 1370/5 со вкупна површина $P=4m^2$,

ДРУШТВО ЗА УСЛУГИ ,ПРОИЗВОДСТВО И ТРГОВИЈА
ДООЕЛ Г Р У Ј О С К И – Д И Г – Охрид
Ул.Димитар Влахов бр.40 Охрид

дел од сообраќајна мрежа :

-Кп.бр. 1371/3 со вкупна површина $\Pi = 138\text{м}^2$

-Кп.бр. 1370/3 со вкупна површина $\Pi = 42\text{м}^2$

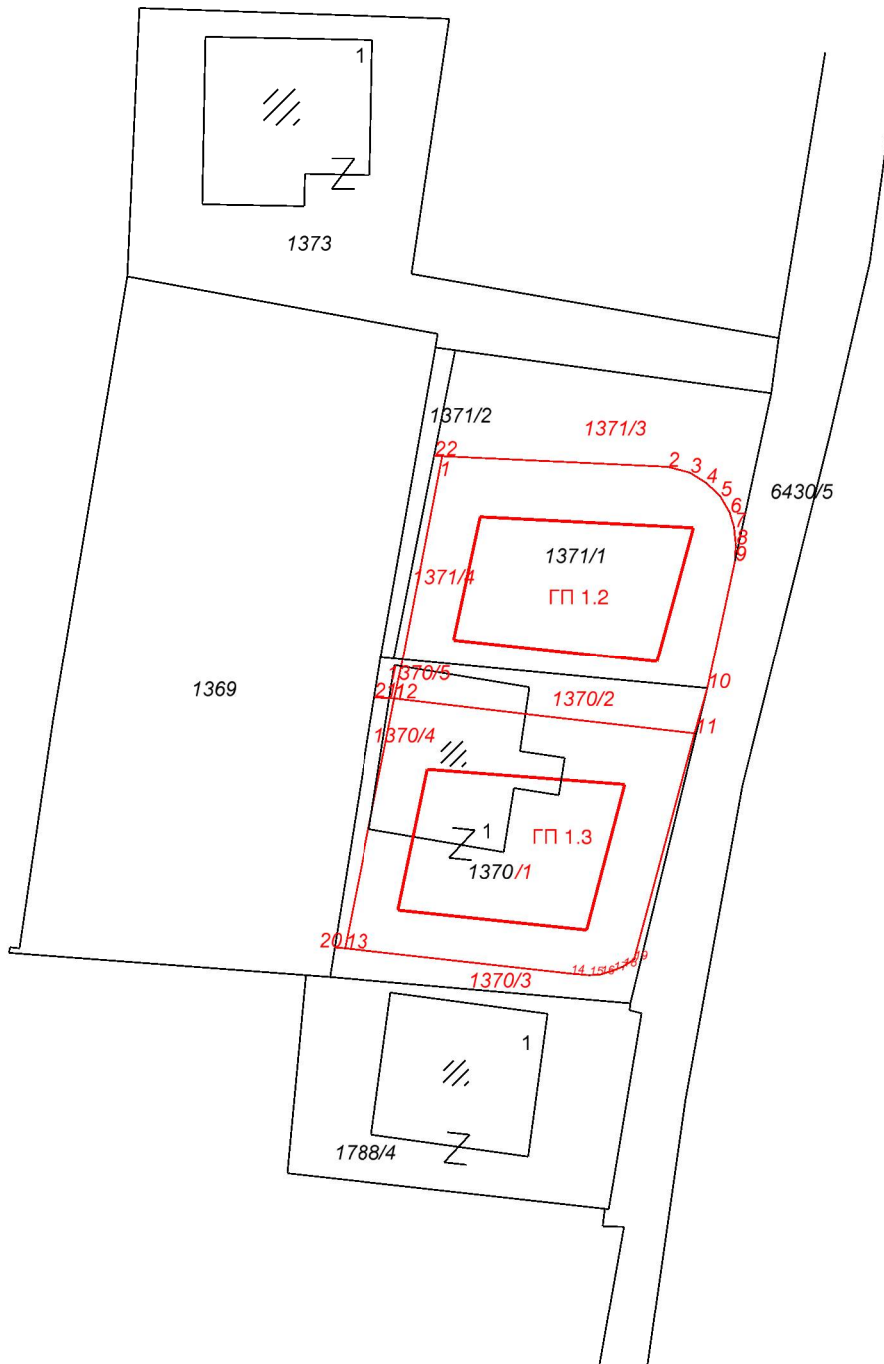
Охрид
06.10.2022год.

Изработил:
Грујоски Димче геод.инж.

СКИЦА ОД ИЗВРШЕНО СПОРЕДУВАЊЕ НА ПОДАТОЦИТЕ
од катастарскиот план со податоците од
детален урбанистички план
Размер 1:500

ЛЕГЕНДА

- Состојба според установениот катастар на недвижности;
- Состојба според ДУП;
- 1,2,3,..... координати на детални точки





ДРУШТВО ЗА УСЛУГИ ,ПРОИЗВОДСТВО И ТРГОВИЈА
 ДООЕЛ Г Р У Ј О С К И – Д И Г – Охрид
 Ул.Димитар Влахов бр.40 Охрид

ПРЕСМЕТУВАЊЕ НА ПОВРШИНИ

КО.Охрид 4

Кл.бр.	Пресметување на коефициентот за изравнување		Новоформирани површини						
			Површини од скенирана подлога	Изравнати површини на новите парцели	Забелешка	Култура	Класа	Предложена нумерација на парцелите	
1371/1	Вкупна површина од скен. :	426	280	280		нива	3	1371/1	
	Површина во катастарската евиденција	разно:	426	138	138		нива	3	1371/3
		објект:	0	8	8		нива	3	1371/4
		Вкупно	426						
	Разлика :	0,0							
	*Дозволено отстапување:	0,0							
	Коефициент К =	1,0000							
Вкупна површина на парцелата :			426	426					

Кл.бр.	Пресметување на коефициентот за изравнување		Новоформирани површини						
			Површини од скенирана подлога	Изравнати површини на новите парцели	Забелешка	Култура	Класа	Предложена нумерација на парцелите	
1370	Вкупна површина од скен. :	444	236	236		гиз		1370/1	
	Површина во катастарската евиденција	разно:	337	88	88		зпз1		
		објект:	107	40	40		гиз		1370/2
		Вкупно	444	17	17		зпз1		
				42	42		гиз		1370/3
	Разлика :	0,0		16	16		гиз		
	*Дозволено отстапување:	0,0		1	1		зпз1		1370/4
				3	3		гиз		
				1	1		зпз1		1370/5
Коефициент К =			1,0000						
Вкупна површина на парцелата :			444	444					

Размера на планот 1:2500

*DP≤0.0007*M*√P

М.П.

Изготвил
Грујоски Димче

**ДРУШТВО ЗА УСЛУГИ ,ПРОИЗВОДСТВО И ТРГОВИЈА
ДООЕЛ Г Р У Ј О С К И – Д И Г – Охрид
Ул.Димитар Влахов бр.40 Охрид**

Список на новоформирани детални точки :

Ti	Y	X
1	7484454.63	4555052.14
2	7484469.56	4555051.44
3	7484471.02	4555051.05
4	7484472.09	4555050.38
5	7484473.01	4555049.51
6	7484473.65	4555048.42
7	7484473.94	4555047.46
8	7484474.05	4555046.31
9	7484474.00	4555045.23
10	7484472.17	4555036.76
11	7484471.32	4555033.76
12	7484451.45	4555036.07
13	7484448.16	4555019.54
14	7484463.15	4555017.86
15	7484464.37	4555017.76
16	7484465.11	4555017.81
17	7484465.96	4555018.07
18	7484466.60	4555018.34
19	7484467.32	4555018.80
20	7484447.47	4555019.60
21	7484450.12	4555036.14
22	7484454.10	4555052.17

Изготвил
Грујоски Димче



ИМОТЕН ЛИСТ број: 104150 ИЗВОД
Катастарска општина: ОХРИД 4

ЛИСТ А: ПОДАТОЦИ ЗА НОСИТЕЛОТ НА ПРАВОТО НА СОПСТВЕНОСТ							
Ред. бр.	ЕМБГ / ЕМБС	Име и презиме / Назив	Адреса / Седиште	Дел на недвижност	Правен основ на запишување	Бр. на пред. по кој е извршено запишување	Датум и час на запишување
1	***	ДАМЕ РИСТЕСКИ	ПРИЛЕПСКА 11, ОХРИД	1/1	Солемнизација Потврда на приватна исправа ОДУ.бр. 451/22 од 18.07.2022 г. од Нотар Никола Кузманоски од Охрид.	1112-2663/2022	21.07.2022 12:04:49

ЛИСТ Б: ПОДАТОЦИ ЗА ЗЕМЈИШТЕТО (КАТАСТАРСКА ПАРЦЕЛА) И ЗА ПРАВОТО НА СОПСТВЕНОСТ											
Број на катастарска парцела		Викано место/улица	Катастарска			Површина во м2	Сопственост / сосопственост / заедничка сопственост			Бр. на пред. по кој е извршено запишување	Датум и час на запишување
основен	дел		култура	н	класа						
1371	1	ТРНОВО	зз	н	3	426	СОПСТВЕНОСТ			1126-153/2017	14.03.2017

Легенда на внесени шифри и кратенки:	
Шифра	Опис
зз	Плодните земјишта
н	Нива

Тип	Опис
Извод	Дел од содржината на имотниот лист за избраните парцели или згради

М.П.

Овластено лице:
Димче Грујоски
име и презиме, потпис

Плаќањето е успешно завршено

Број на извршената трансакција: 5288962

Назив на налогодавач: Димче Грујоски ул. Димитар Влахов бр. 40	Датум на валута 20.09.2022	Назив на налогопримач: НРБМ Буџет на РМ
Трансакциска сметка на	Трансакциска сметка на 100-0000000-630-95	Банка на налогопримач: АКН 3
Банка на налогодавач:	Износ: МКД 153	Уплатна сметка:
Даночен број или ЕМБС: 6600832	Сметка на буџетски корисник: 2100100450-787-11	Приходна шифра и програма: 724165-20 <input type="checkbox"/> преку МИПС
Повикување на број:	Датум на уплата: 20.09.2022	Место на плаќање: Интернет Casys cPay
Цел на плаќање: Имотен лист		
Потпис:		

Налог ПП50

ВКУПНО ЗА ПРИЈАВА	150
АДМИНИСТРАТИВНА ТАКСА	0
ПРОВИЗИЈА	3
ВКУПНО ЗА НАПЛАТА	153



ИМОТЕН ЛИСТ број: 7571 ПРЕПИС
Катастарска општина: ОХРИД 4

ЛИСТ А: ПОДАТОЦИ ЗА НОСИТЕЛОТ НА ПРАВОТО НА СОПСТВЕНОСТ

Ред. бр.	ЕМБГ / ЕМБС	Име и презиме / Назив	Адреса / Седиште	Дел на недвижност	Правен основ на запишување	Бр. на пред. по кој е извршено запишување	Датум и час на запишување
1	***	РИСТЕСКИ ВЕЛЕ	130 51, ОХРИД	1/1		628 / 11	05.07.2011

ЛИСТ Б: ПОДАТОЦИ ЗА ЗЕМЈИШТЕТО (КАТАСТАРСКА ПАРЦЕЛА) И ЗА ПРАВОТО НА СОПСТВЕНОСТ

Број на катастарска парцела	Викано место/улица	Катастарска		Површина во м2	Сопственост / сосопственост / заедничка сопственост	Бр. на пред. по кој е извршено запишување	Датум и час на запишување
		култура	класа				
1370	ТРНОВО	гз	гиз	337	СОПСТВЕНОСТ	1113-524/2022	29.03.2022 11:40:59
1370	ТРНОВО	гз	зпз 1	107	СОПСТВЕНОСТ	1113-524/2022	29.03.2022 11:40:59

ЛИСТ В: ПОДАТОЦИ ЗА ЗГРАДИ, ПОСЕБНИ ДЕЛОВИ ОД ЗГРАДИ И ДРУГИ ОБЈЕКТИ И ЗА ПРАВОТО НА СОПСТВЕНОСТ

Број на катастарска парцела	Адреса (улица и куќен број на зграда)	Бр. на зграда/друг објект	Нам. на згр. и други обј.	Намена на згр. преземена при конверзија на податоците од стариот ел. систем	Влез/Кат/Број на посебен/заеднички дел од зграда			Намена на посебен/заеднички дел од зграда	Внатрешна површина во м2	Отворена површина во м2	Волумен во м3	Сопственост / сосопственост / заедничка сопственост	Бр. на пред. по кој е извршено запишување	Датум и час на запишување
					Влез	Кат	Број							
1370	УЛ 130 БР 51	1		A1-1	1	К 1	2	СТ	86			СОПСТВЕНОСТ	1113-524/2022	29.03.2022 11:40:59
1370	УЛ 130 БР 51	1		A1-1	1	К 1	2	ПП	12			СОПСТВЕНОСТ	1113-524/2022	29.03.2022 11:40:59
1370	УЛ 130 БР 51	1		A1-1	1	ПР	1	СТ	84			СОПСТВЕНОСТ	1113-524/2022	29.03.2022 11:40:59
1370	УЛ 130 БР 51	1		A1-1	1	ПР	1	ПП	4			СОПСТВЕНОСТ	1113-524/2022	29.03.2022 11:40:59

Г.9. Промени во прибележувања



ИМОТЕН ЛИСТ број: 7571 ПРЕПИС
Катастарска општина: ОХРИД 4

Г9.3.Други факти чие прибележување е предвидено со закон:																	
Вид на прибележување:																	
УТВРДУВАЊЕ НА ПРАВЕН СТАТУС НА БЕСПРАВЕН ОБЈЕКТ (ЛЕГАЛИЗАЦИЈА)																	
Носител на правото на службеност (плодоуживање, употреба и домување):								ЕМБГ / ЕМБС				Адреса / Седиште					
Број на катастарска парцела	Викано место/улица		Катастарска		Површина во м2	Број на зграда/друг објект	Влез/Кат/Број на посебен/заед			Намена на посебен/заеднички дел од зграда	Внатрешна површина во м2	Отворена површина во м2	Волумен во м3	Краток опис на прибележуваето	Правен основ на запишување	Број на предмет по кој е извршено прибележувањето	Датум и час на запишување
	основен	дел	Култура	Класа			Влез	Кат	Број								
1370	0					1	1	К 1	2	ПП	12			ОБЈЕКТОТ ДОБИЛ ПРАВЕН СТАТУС СОГЛАСНО ЗАКОНОТ ЗА БЕСПРАВНО ИЗГРАДЕНИ ОБЈЕКТИ (СЛУЖБЕН ВЕСНИК НА РМ БР.23/2011)	РЕШЕНИЕ ЗА УТВРДУВАЊЕ НА ПРАВЕН СТАТУС НА БЕСПРАВНО ИЗГРАДЕН ОБЈЕКТ БРОЈ УП 1-10-3081 ОД 04.05.2015 ГОДИНА-ОПШТИНА ОХРИД	1113-524/2022	29.03.2022 11:40:50
1370	0					1	1	К 1	2	СТ	86						
1370	0					1	1	ПР	1	ПП	4						
1370	0					1	1	ПР	1	СТ	84						

Легенда на внесени шифри и кратенки:	
Шифра	Опис
A1-1	стамбени куќи со дворови – самостојни
СТ	стан
зпз	Земјиште под зграда
гиз	градежно изградено земјиште
гз	Вештачки неплодни земјишта
ПП	помошни површини (тераса, лоџија, балкон)

Тип	Опис
Препис	Цела содржина од имотниот лист

М.П.

Овластено лице:
Димче Грујоски
име и презиме, потпис

Плаќањето е успешно завршено

Број на извршената трансакција: 5288993

Назив на налогодавач: Димче Грујоски ул. Димитар Влахов бр. 40	Назив на налогопримач: НРБМ Буџет на РМ
Трансакциска сметка на	Трансакциска сметка на 100-0000000-630-95
Банка на налогодавач:	Банка на налогопримач: АКН 3
Даночен број или ЕМБС: 6600832	Износ: МКД 153
Повикување на број:	Уплатна сметка:
Цел на плаќање: Имотен лист	Сметка на буџетски корисник: 2100100450-787-11
Потпис:	Приходна шифра и програма: 724165-20 <input type="checkbox"/> преку МИПС
	Датум на уплата: 20.09.2022 Место на плаќање: Интернет Casys cPay

Налог ПП50

ВКУПНО ЗА ПРИЈАВА	150
АДМИНИСТРАТИВНА ТАКСА	0
ПРОВИЗИЈА	3
ВКУПНО ЗА НАПЛАТА	153

ДРУШТВО ЗА УСЛУГИ ,ПРОИЗВОДСТВО И ТРГОВИЈА
 ДООЕЛ Г Р У Ј О С К И – Д И Г – Охрид
 Ул.Димитар Влахов бр.40 Охрид

СПИСОК НА ИНДИКАЦИИ ЗА КАТАСТАРСКИТЕ ПАРЦЕЛИ

СПИСОК НА ИНДИКАЦИИ ЗА КАТАСТАРСКИТЕ ПАРЦЕЛИ																		
СТАРА СОСТОЈБА									НОВА СОСТОЈБА									
Реден број	Бр.на имплен./лст	Име, презиме /назив/ Адреса/седиште	Број на парцелата	Викано место улица	Кат.култура	Кат.класа	Површина во м ²	Дел на недвижност	Бр.на имплен./лст	Име, презиме /назив/ Адреса/седиште	Број на парцелата	Викано место улица	Кат.култура	Кат.класа	Површина во м ²	Дел на недвижност	Збелешка	
1	2	3	4	5	6	7	8	9	10	11	12	13	14	15	16	17	18	
1	104150	Даме Ристески од Охрид, ул.Прилепска бр.11,	1371/1	Трново	нива	3	426		104150	Даме Ристески од Охрид ,ул.Прилепска бр.11	1371/1	трново	нива	3	280			
											1371/3	трново	нива	3	138			
											1371/4	трново	нива	3	8			
2	7571	Ристески Веле од Охрид , ул.130 бр.51,Охрид	1370	Трново	гиз		337		7571	Ристески Веле од Охрид, ул.130 бр.51	1370/1	трново	гиз		236			
													Зпз 1		88			
													гиз		40			
					1370/2	трново	Зпз 1				17							
					1370/3	трново	гиз				42							
					1370/4	трново	гиз				16							
		Зпз 1		1														
				Зпз 1		3								1				
Вкупно површина во стара состојба м ² :							870		Вкупно површина во нова состојба м ² :							870		

МП

Изготвил:Груjosки Димче

ДРУШТВО ЗА УСЛУГИ ,ПРОИЗВОДСТВО И ТРГОВИЈА
 ДООЕЛ Г Р У Ј О С К И – Д И Г – Охрид
 Ул.Димитар Влахов бр.40 Охрид

К.О:Охрид 4												
СПИСОК НА ИНДИКАЦИИ ЗА ФОРМИРАЊЕ НА ГРАДЕЖНА ПАРЦЕЛА												
ПОДАТОЦИ ЗА НОСИТЕЛИТЕ НА ПРАВАТА НА НЕДВИЖНОСТИТЕ				ПОДАТОЦИ ЗА ГРАДЕЖНАТА ПАРЦЕЛА								
Реден број	Име, презиме / назив	Адреса / седиште	ЕМБГ/ЕМБС	БРОЈ НА		Викано место / улица	кат.култура	кат.класа	Површина во м ²	Катастарски број на градежната парцела	Број на извод од ГП	Забелешка
				ИМОТЕН ЛИСТ	ПАРЦЕЛА							
1	2	3	4	5	6	7	8	9	10	11	12	13
1	Даме Ристески (1/1) од Охрид	ул.Прилепска бр.11,Охрид		104150	1371/1	трново	нива	3	280	1371/1	Бр.20-1692/2 од 17.02.2022год.	Градежна парцела 1.2
2	Ристески Веле (1/1) од Охрид	ул.130 бр.51,Охрид		7571	1370/2	трново	гнз	-	40	1370/2		
									Вкупна површина на Градежна Парцела 1.2 м ² :		337	
1	Ристески Веле (1/1) од Охрид	ул.130 бр.51,Охрид		7471	1370/1	трново	гиз		236	1370/1	Бр.20-1692/2 од 17.02.2022год.	Градежна парцела 1.3
							Зпз 1	-	88			
									Вкупна површина на Градежна Парцела 1.3 м ² :		324	
1	Даме Ристески (1/1) од Охрид	ул.Прилепска бр.11,Охрид		104150	1371/3	трново	нива	3	138	1371/3	Бр.20-1692/2 од 17.02.2022год.	дел од сообраќајна мрежа
2	Ристески Веле (1/1) од Охрид	ул.130 бр.51,Охрид		7571	1370/3	трново	гиз	-	42	1370/3		
									Вкупна површина на дел од сообраќајна мрежа ГП м ² :		180	
1	Даме Ристески (1/1) од Охрид	ул.Прилепска бр.11,Охрид		104150	1371/4	трново	гнз	-	8	1371/4	Бр.20-1692/2 од 17.02.2022год.	делови од соседни ГП
2	Ристески Веле (1/1) од Охрид	ул.130 бр.51,Охрид		7571	1370/4	трново	гиз		16	1370/4		
					Зпз 1			1				
					1370/5	трново	гиз		3	1370/5		
							Зпз 1		1			
									Вкупна површина на делови на соседни ГП м ² :		29	

МП

Изготвил:Грујоски Димче

П Р И Л О Ж И



Плаќањето е успешно завршено

Број на извршената трансакција: 5330529

Назив на налогодавач: Димче Грујоски ул. Димитар Влахов бр. 40	Трансакциска сметка на	Банка на налогодавач:	Даночен број или ЕМБС: 6600832	Повикување на број:	Цел на плаќање: Издавање на податоци во дигитална форма	Потпис:	Датум на валута 06.10.2022	Назив на налогопримач: НРБМ Буџет на РМ	Трансакциска сметка на 100-0000000-630-95	Банка на налогопримач: AKN 5	Износ: МКД 523	Уплатна сметка:	Сметка на буџетски корисник: 2100100450-787-11	Приходна шифра и програма: 724116-20 <input type="checkbox"/> преку МИПС	Датум на уплата: 06.10.2022	Место на плаќање: Интернет Casys cPay
--	------------------------	-----------------------	-----------------------------------	---------------------	--	---------	-------------------------------	---	--	---------------------------------	-------------------	-----------------	---	---	--------------------------------	--

Налог ПП50

ВКУПНО ЗА ПРИЈАВА	414
АДМИНИСТРАТИВНА ТАКСА	0
ПРОВИЗИЈА	9
ЗАВЕРКА НА ГЕОДЕТСКИ ЕЛАБОРАТ	100.00
ВКУПНО ЗА НАПЛАТА	523

РЕПУБЛИКА СЕВЕРНА МАКЕДОНИЈА
АГЕНЦИЈА ЗА КАТАСТАР НА НЕДВИЖНОСТИ

1109-2975/2022 од 19.09.2022 14:15:35



КООРДИНАТИ НА ТОЧКИ ОД ГЕОДЕТСКАТА РЕФЕРЕНТНА МРЕЖА

ОДДЕЛЕНИЕ : ОХРИД

К.О : ОХРИД 4

ПАРЦЕЛА : 1371/1

Ознака (тип) на геодетска точка	Y	X	H
ОН_PG_914	7484484.110	4555103.496	



Овластено лице

Димче Грујоски

(име, презиме и потпис)

Плаќањето е успешно завршено

Број на извршената трансакција: 5286810

Датум на валута	19.09.2022
Назив на налогодавач:	Димче Грујоски
	ул. Димитар Влахов бр. 40
Трансакциска сметка на	
Банка на налогодавач:	
Даночен број или ЕМБС:	6600832
Повикување на број:	
Цел на плаќање:	Координати од геодетска мрежа
Потпис:	
Назив на налогопримач:	НРБМ
	Буџет на РМ
Трансакциска сметка на	100-0000000-630-95
Банка на налогопримач:	АКН 5
Износ:	МКД 67
Уплатна сметка:	
Сметка на буџетски корисник:	2100100450-787-11
Приходна шифра и програма:	724116-20 <input type="checkbox"/> преку МИПС
Датум на уплата:	19.09.2022
Место на плаќање:	Интернет Casys cPay

Налог ПП50

ВКУПНО ЗА ПРИЈАВА	66
АДМИНИСТРАТИВНА ТАКСА	0
ПРОВИЗИЈА	1
ВКУПНО ЗА НАПЛАТА	67



ОПШТИНА ОХРИД

Сектор за урбанизам и управување со градежно земјиште
Одделение за спроведување на урбанистички планови

Број: 20-1692/2 од 17.02.2022 година

ДЕТАЛЕН УРБАНИСТИЧКИ ПЛАН
измени и дополненија за: населба
"Радојца Новичич" - Охрид
БЛОК СО ДЕТСКАТА ГРАДИНКА

Одлука бр: 07-565/2 од 07.10.1998 год.

Намена на градбата:
индивидуален станбен објект

К.О. Охрид 4 К.П. 1371/1

ИЗВОД за дел од ГП 1.2 / КП 1371/1 во КО Охрид 4 / населба " Радојца Новичич "

1. ГРАФИЧКИ ДЕЛ

М 1: 500

- содржина – заверени копии од планска документација:
 - копија од висински план на површините за градба.

2. ТЕКСТУАЛЕН ДЕЛ

- содржина (копии од образложение за измената на ДУП за населбата Р.Новичич) :
 - Цели на измената
 - Планирана измена и
 - Билансни показатели за новите урбанистички парцели во блокот.

Напомена:

- Согласно измените на Законот за градење, со барањето на одобрение за градба може до надлежниот орган да се достави и идеен проект за градбата.
- При изработка на идеен/основен проект да се има во предвид Правилник за стандарди и нормативи за урбанистичко планирање и Правилник за стандарди и нормативи за проектирање.
- При изработка на главниот проект да се има во предвид Правилник за содржината на проектите, означувањето на проектот, начинот на заверка и начинот на користење на електронските записи (Службен весник на РМ бр.24/2011 година) и Правилник за изменување и дополнување на правилникот (Службен весник на РМ бр.68/2013 и 81/2013 година).
- При изработка на идејните и основните проекти да се примени Планот за управување со светското природно и културно наследство во Охридскиот регион (2020-2029), согласно член 2 од Одлука за начин на спроведување на постојните урбанистички планови и урбанистичко плански документации и донесување нови урбанистички планови и урбанистички проекти, како и за начинот на водење но постапките за утврдување на правен статус на бесправно изградени објекти, Одлука број 08-13561/39 од 29.12.2021 Општина Охрид

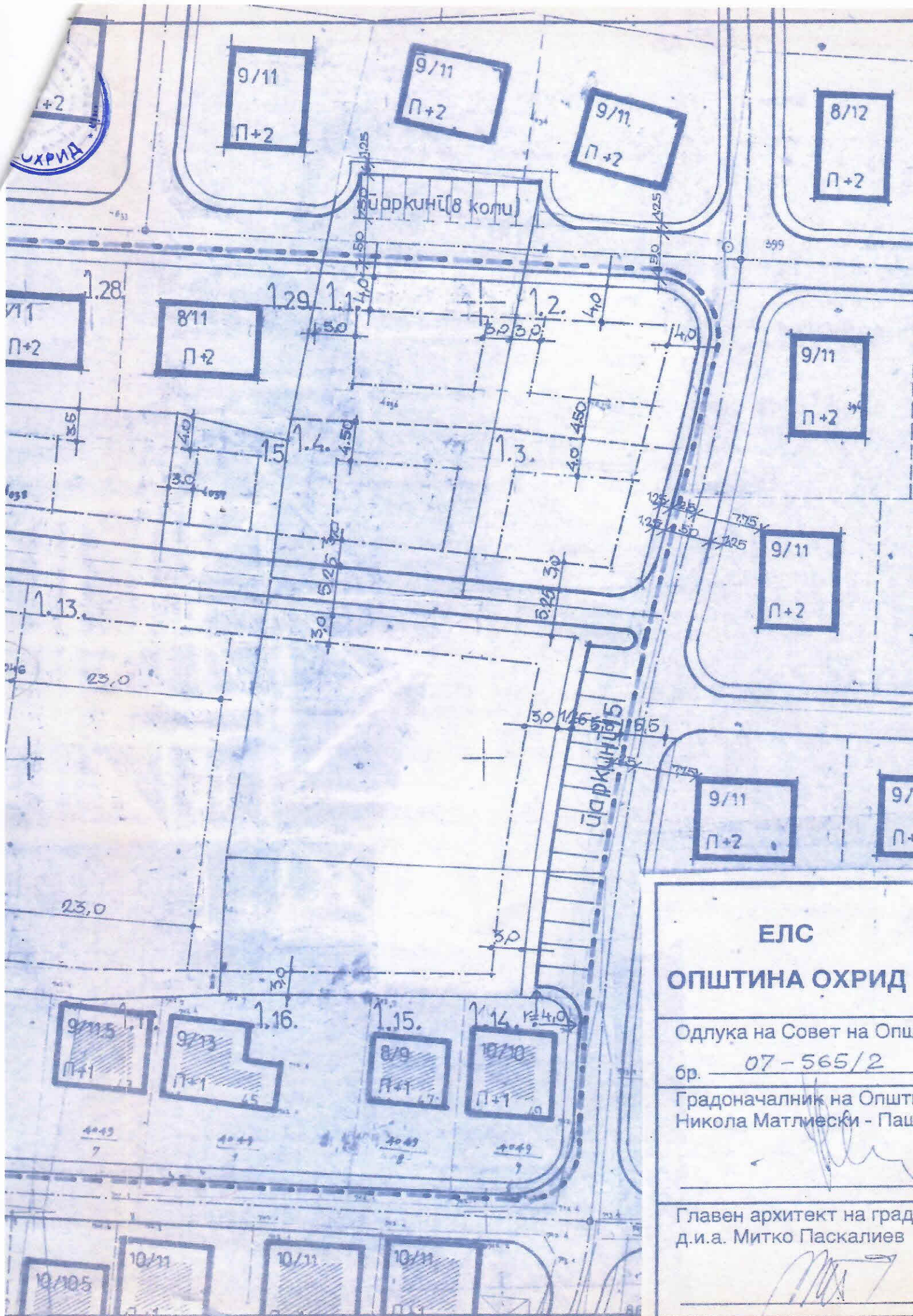
изготвил- соработник: Горица Гаврилоска д.и.а

контролирал-раководител на одд.: Тихомир Дурнев д.г.и

одобрил- пом.раководител на сектор: Бранко Арнаудовски д.и.а



ПОИМЕНАЧАЛНИК
Кристина Пецаков



ЕЛС
ОПШТИНА ОХРИД

Одлука на Совет на Општина
бр. 07 - 565/2

Градоначалник на Општина
Никола Матлиески - Па...

Главен архитект на град
д.и.а. Митко Паскалиев



Површините кои се ослободија од намената градинка пренаменети се за индивидуално домување и тоа во 12 парцели обележани од 1.1. до 1.12, од кои во парцелите 1.1., 1.2., 1.3. 1.4., 1.5., 1.6., 1.7., 1.10., 1.11. и 1.12. се самостојни, а во парцелите 1.8. и 1.9. е двоен обејкт - домови со градини. Сите парцели се во граници на катастарските парцели, во површина од мин. 210 м² (само една парцела) до сса 370 м². Во сите парцели прикажани се површините за градба како и висините до венецот на објектот примерени на останалите објекти.

На останалите објекти во блокот (1.14. - 1.29) не се предвидуваат никакви измени во однос на постојниот ДУП, освен кај парцелата 1.27 каде што границата на парцелата кон југ е минимално коригирана со цел да се оформи поволна нова парцела 1.7. - а и двете се во рамките на истата кп. 4039.

За обезбедување на пристапот до новите парцели во внатрешноста на блокот предвидена е нова сервисна улица со слепа завршница со должина од сса 105 м. и еден пешачки пристап со содржина од сса 30 м. Двете сообраќајници планирани се по ободите на парцелите така да сите нивни сопственици рамноправно партиципираат во површината ангажирана за нив, со што ќе се овозможи и нивната побрза реализација.

Паркиралиштето предвидено источно од локацијата на детската градинка со 15 места за паркирање ќе ги задоволи потребите на вработените и корисниците, а неговата местоположба во вид на проширување на сервисната улочка е дозволена поради доволно широкиот простор за манипулации (улицата е со предвиден профил на коловозот од 5,5 м.) и слабата очекувана фреквенција на моторниот сообраќај по неа.

Со предвидување на нови 12 куќи со градини, а со намалување на капацитетот на детската градинка од 268 на 93, односно заокружено 100 деца, не се влијае битно врз планираните капацитети на инфраструктурните системи - водовод, канализација и електрика, бидејќи се намалува бројот на корисниците.

БИЛАНСНИ ПОКАЗАТЕЛИ ЗА НОВИТЕ УРБАНИСТИЧКИ ПАРЦЕЛИ ВО БЛОКОТ

Број на урбанистичка парцела	парцела п = м ²	Површина за градба м ²	висина в = м1	% на изграден.	коэффици. на искорист
1.1	363,00	119,0	10,0	32,78	0,98
1.2	360,0	126,0	10,0	35,00	1,05
1.3	331,5	123,5	10,0	37,25	1,12
1.4	363,0	117,0	10,0	32,23	0,97
1.5	168,0	59,5	10,0	35,42	1,06
1.6	406,0	96,0	10,0	23,64	0,71
1.7	312,0	97,5	10,0	31,25	0,93
1.8	316,25	152,0	10,0	48,06	1,44
1.9	345,0	152,0	10,0	44,06	1,32
1.10	318,0	144,0	10,0	45,28	1,36
1.11	387,5	153,0	10,0	39,48	1,18
1.12	290,0	100,0	10,0	34,48	1,03
1.13	2666,0	1155,0	4,8	43,32	0,43

ОБРАЗЛОЖЕНИЕ

НА ИЗМЕНАТА НА ДУП ЗА НАСЕЛБАТА "РАДОЈЦА НОВИЧИЌ" ОХРИД

Предмет на измената е блокот 1 од сите страни ограничен со улици, со димензии сса 100x130 м. и површина од околу 1,30 Ха. Само мал дел од објектите предвидени со ДУП за овој блок се реализирани - 4 во јужниот дел од блокот. Останалите предвидени содржини - 10 индивидуални станбени објекти, еден двоен станбен објект и детската градинка се нереализирани.

Цели на измената

Со предвидената измена на делот од ДУП во рамките на опфатениот блок потребно е:

а. Површианта на детската градинка да се сведе на површина согласно Правилникот за нормативите, а во склад со очекуваниот број на деца од соодветната возрастна група.

б. Дел од површината која ќе се ослободи од намената за детската градинка да се предвиди за индивидуално становање, со што би се удоволило на потребите и барањата на нивните сегашни корисници.

Планирана измена

Во Основниот урбанистички план на градот Охрид од 1989 година населбата "Радојца Новичиќ" е третирана како дел од територијата на градот, со прогнозирана населеност од 2000 жители до 2.000-тата година. Бројот на деца на возраст од 0-6 години би изнесувал сса 12% (240), а на возраст 4-6 години околу 50% од нив, или 120 деца. Ако процентот на вклученост на овие деца во предучилишното образование е 60%, бројот на деца за кои е наменета градинката ќе изнесува $120 \times 0,60 = 72$ деца.

Согласно Праивлникот потребната површина се определува според нормативот 20 м² слободен и 7 м² изграден простор по едно дете, односно вкупно 27 м², што значи дека предвидената површина треба да изнесува мин. 72 деца $27 \text{ м}^2/\text{дете} = 1.944$ или сса 2.000 м².

Со планот предвидената површина од сса 7.245 м², според применетиот норматив, е за капацитет од 268 деца ($7.245 \text{ м}^2 : 27 \text{ м}^2/\text{дете}$) што далеку ги надминува потребите на населбата и, секако би создавало сувишни проблеми при изградбата на градинката (откупување на земјиште).

Со измената на ДУП се определува парцелата 1.13. наменета за детската градинка со површина од 2.520 м², односно за капацитет од 93 деца, што е за околу 30% повеќе од потребите до 2.000 година и представува резерва за период што следи. Пристапот до градинката е од исток, а обезбеден е и доволен фронт (60 м.) со јужна ориентација за поставување на основните содржини на објектот.

РЕПУБЛИКА СЕВЕРНА МАКЕДОНИЈА
АГЕНЦИЈА ЗА КАТАСТАР НА НЕДВИЖНОСТИ

03-340/3-101/2022 од 20.09.2022 11:10:06



ПОТВРДА
за проверка на геодетски елаборат
КО ОХРИД 4

Се потврдува дека ГРУЈОСКИ-ДИГ-ДООЕЛ, 6600832, УЛ.ДИМИТАР ВЛАХОВ БР.40 - ОХРИД на ден 20.09.2022 во 11:09:35 часот до Агенцијата за катастар на недвижности достави пријава за проверка на геодетски елаборат заведена под број 03-340/3-101/2022

КО.: ОХРИД 4 / Парцела: 1370/0

За да го искористите изработениот геодетски елаборат, внесете ја следната лозинка 'UR9QF7Z', на <https://ekatlite.platform.katastar.gov.mk/ekatlite>.



Овластено лице

Димче Грујоски

(име, презиме и потпис)

ГРАФИЧКИ ДЕЛ



ОПШТИНА ОХРИД

Сектор за урбанизам и управување со градежно земјиште
Одделение за спроведување на урбанистички планови

Број: 20-1692/2 од 17.02.2022 година



ДЕТАЛЕН УРБАНИСТИЧКИ ПЛАН
измени и дополненија за: населба
"Радојца Новичич" - Охрид
БЛОК СО ДЕТСКАТА ГРАДИНКА

Одлука бр: 07-565/2 од 07.10.1998 год.

Намена на градбата:
индивидуален станбен објект

К.О. Охрид 4 К.П. 1371/1

ИЗВОД за дел од ГП 1.2 / КП 1371/1 во КО Охрид 4 / населба " Радојца Новичич "

1. ГРАФИЧКИ ДЕЛ

М 1: 500

- содржина – заверени копии од планска документација:
 - копија од висински план на површините за градба.

2. ТЕКСТУАЛЕН ДЕЛ

- содржина (копии од образложение за измената на ДУП за населбата Р.Новичич) :
 - Цели на измената
 - Планирана измена и
 - Билансни показатели за новите урбанистички парцели во блокот.

Напомена:

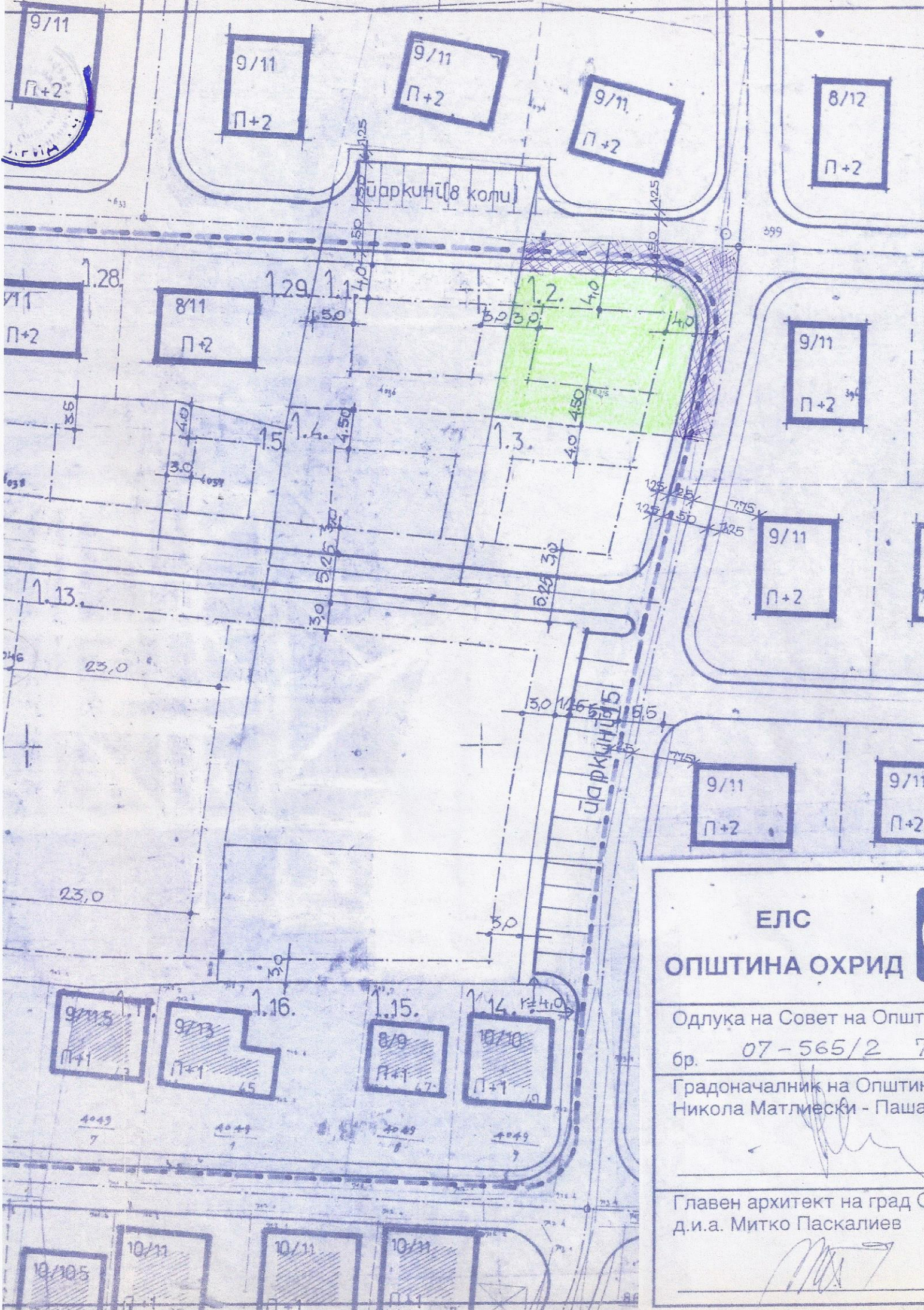
- Согласно измените на Законот за градење, со барањето на одобрение за градба може до надлежниот орган да се достави и идеен проект за градбата.
- При изработка на идеен/основен проект да се има во предвид Правилник за стандарди и нормативи за урбанистичко планирање и Правилник за стандарди и нормативи за проектирање.
- При изработка на главниот проект да се има во предвид Правилник за содржината на проектите, означувањето на проектот, начинот на заверка и начинот на користење на електронските записи (Службен весник на РМ бр.24/2011 година) и Правилник за изменување и дополнување на правилникот (Службен весник на РМ бр.68/2013 и 81/2013 година).
- При изработка на идејните и основните проекти да се примени Планот за управување со светското природно и културно наследство во Охридскиот регион (2020-2029), согласно член 2 од Одлука за начин на спроведување на постојните урбанистички планови и урбанистичко плански документации и донесување нови урбанистички планови и урбанистички проекти, како и за начинот на водење на постапките за утврдување на правен статус на бесправно изградени објекти, Одлука број 08-13561/39 од 29.12.2021 Општина Охрид

изготвил- соработник: Горица Гаврилоска д.и.а

контролирал-раководител на одд.: Тихомир Дурнев д.г.и

одобрил- пом.раководител на сектор: Бранко Арнаудовски д.и.а





ЕЛС
ОПШТИНА ОХРИД

Одлука на Совет на Општ
 бр. 07-565/2 7

Градоначалник на Општин
 Никола Матлиески - Паша

Главен архитект на град С
 д.и.а. Митко Паскалиев

Површините кои се ослободија од намената градинка пренаменети се за индивидуално домување и тоа во 12 парцели обележани од 1.1. до 1.12, од кои во парцелите 1.1., 1.2., 1.3. 1.4., 1.5., 1.6., 1.7., 1.10., 1.11. и 1.12. се самостојни, а во парцелите 1.8. и 1.9. е двоен обејкт - домови со градини. Сите парцели се во граници на катастарските парцели, во површина од мин. 210 м² (само една парцела) до сса 370 м². Во сите парцели прикажани се површините за градба како и висините до венецот на објектот примерени на останалите објекти.

На останалите објекти во блокот (1.14. - 1.29) не се предвидуваат никакви измени во однос на постојниот ДУП, освен кај парцелата 1.27 каде што границата на парцелата кон југ е минимално коригирана со цел да се оформи поволна нова парцела 1.7. - а и двете се во рамките на истата кп. 4039.

За обезбедување на пристапот до новите парцели во внатрешноста на блокот предвидена е нова сервисна улица со слепа завршница со должина од сса 105 м. и еден пешачки пристап со содржина од сса 30 м. Двете сообраќајници планирани се по ободите на парцелите така да сите нивни сопственици рамноправно партиципираат во површината ангажирана за нив, со што ќе се овозможи и нивната побрза реализација.

Паркиралиштето предвидено источно од локацијата на детската градинка со 15 места за паркирање ќе ги задоволи потребите на вработените и корисниците, а неговата местоположба во вид на проширување на сервисната уличка е дозволена поради доволно широкиот простор за манипулации (улицата е со предвиден профил на коловозот од 5,5 м.) и слабата очекувана фреквенција на моторниот сообраќај по неа.

Со предвидување на нови 12 куќи со градини, а со намалување на капацитетот на детската градинка од 268 на 93, односно заокружено 100 деца, не се влијае битно врз планираните капацитети на инфраструктурните системи - водовод, канализација и електрика, бидејќи се намалува бројот на корисниците.

БИЛАНСНИ ПОКАЗАТЕЛИ ЗА НОВИТЕ УРБАНИСТИЧКИ ПАРЦЕЛИ ВО БЛОКОТ

Број на урбанистичка парцела	парцела п = м ²	Површина за градба м ²	висина в = м1	% на изграден.	коэффици. на искорист
1.1	363,00	119,0	10,0	32,78	0,98
1.2	360,0	126,0	10,0	35,00	1,05
1.3	331,5	123,5	10,0	37,25	1,12
1.4	363,0	117,0	10,0	32,23	0,97
1.5	168,0	59,5	10,0	35,42	1,06
1.6	406,0	96,0	10,0	23,64	0,71
1.7	312,0	97,5	10,0	31,25	0,93
1.8	316,25	152,0 ^{19x8}	10,0	48,06	1,44
1.9	345,0	152,0 ^{19x8}	10,0	44,06	1,32
1.10	318,0	144,0	10,0	45,28	1,36
1.11	387,5	153,0	10,0	39,48	1,18
1.12	290,0	100,0	10,0	34,48	1,03
1.13	2666,0	1155,0	4,8	43,32	0,43

ОБРАЗЛОЖЕНИЕ

НА ИЗМЕНАТА НА ДУП ЗА НАСЕЛБАТА "РАДОЈЦА НОВИЧИК" ОХРИД

Предмет на измената е блокот 1 од сите страни ограничен со улици, со димензии сса 100x130 м. и површина од околу 1,30 Ха. Само мал дел од објектите предвидени со ДУП за овој блок се реализирани - 4 во јужниот дел од блокот. Останалите предвидени содржини - 10 индивидуални станбени објекти, еден двоен станбен објект и детската градинка се нереализирани.

Цели на измената

Со предвидената измена на делот од ДУП во рамките на опфатениот блок потребно е:

а. Површианта на детската градинка да се сведе на површина согласно Правилникот за нормативите, а во склад со очекуваниот број на деца од соодветната возрастна група.

б. Дел од површината која ќе се ослободи од намената за детската градинка да се предвиди за индивидуално становање, со што би се удоволило на потребите и барањата на нивните сегашни корисници.

Планирана измена

Во Основниот урбанистички план на градот Охрид од 1989 година населбата "Радојца Новичиќ" е третирана како дел од територијата на градот, со прогнозирана населеност од 2000 жители до 2.000-тата година. Бројот на деца на возраст од 0-6 години би изнесувал сса 12% (240), а на возраст 4-6 години околу 50% од нив, или 120 деца. Ако процентот на вклученост на овие деца во предучилишното образование е 60%, бројот на деца за кои е наменета градинката ќе изнесува $120 \times 0,60 = 72$ деца.

Согласно Праивлникот потребната површина се определува според нормативот 20 м² слободен и 7 м² изграден простор по едно дете, односно вкупно 27 м², што значи дека предвидената површина треба да изнесува мин. 72 деца 27 м²/дете = 1.944 или сса 2.000 м².

Со планот предвидената површина од сса 7.245 м², според применетиот норматив, е за капацитет од 268 деца (7.245 м² : 27 м²/дете) што далеку ги надминува потребите на населбата и, секако би создавало сувишни проблеми при изградбата на градинката (откупување на земјиште).

Со измената на ДУП се определува парцелата 1.13. наменета за детската градинка со површина од 2.520 м², односно за капацитет од 93 деца, што е за околу 30% повеќе од потребите до 2.000 година и представува резерва за период што следи. Пристапот до градинката е од исток, а обезбеден е и доволен фронт (60 м.) со јужна ориентација за поставување на основните содржини на објектот.



ОПШТИНА ОХРИД

Сектор за урбанизам и управување со градежно земјиште
Одделение за спроведување на урбанистички планови

Број: 20-18323/2 од 11.12.2023 година



ДУП измени и дополненија за населба
"Радојца Новичиќ" Охрид
блок со детската градинка

Одлука бр: 07-565/2 од 07.10.1998 год.

Техничка исправка за ГП 1.2 и ГП 1.3
во ДУП измени и дополненија за
населба "Радојца Новичиќ" Охрид
блок со детската градинка

Одлука бр: 08-17168/113 од 30.11.2023

Намена на градбата:
индивидуални станбени објекти

КО Охрид 4 КП 1371/1 КП 1371/2

ИЗВОД за ГП 1.2 и ГП 1.3 на КП 1371/1 и КП 1371/2 во КО Охрид 4 / станбена населба
"Радојца Новичиќ"

1. ГРАФИЧКИ ДЕЛ

М 1: 500

2. БИЛАНСНИ ПОКАЗАТЕЛИ

Напомена:

При изработка на идејните и основните проекти да се примени Планот за управување со светското природно и културно наследство во Охридскиот регион (2020-2029), согласно член 2 од Одлука за начин на спроведување на постојните урбанистички планови и урбанистичко плански документации и донесување нови урбанистички планови и урбанистички проекти, како и за начинот на водење на постапките за утврдување на правен статус на бесправно изградени објекти, Одлука број 08-17370/61 од 22.12.2022 Општина Охрид.

▸ При изработка на идеен/основен проект да се има во предвид Правилник за стандарди и нормативи за урбанистичко планирање и Правилник за стандарди и нормативи за проектирање.
▸ При изработка на главниот проект да се има во предвид Правилник за содржината на проектите, означувањето на проектот, начинот на заверка и начинот на користење на електронските записи (Службен весник на РМ бр.24/2011 година) и Правилник за изменување и дополнување на правилникот (Службен весник на РМ бр.68/2013 и 81/2013 година).

Изготвил:

помл.соработ. Наташа Г. Стојкоска

Контролирал:

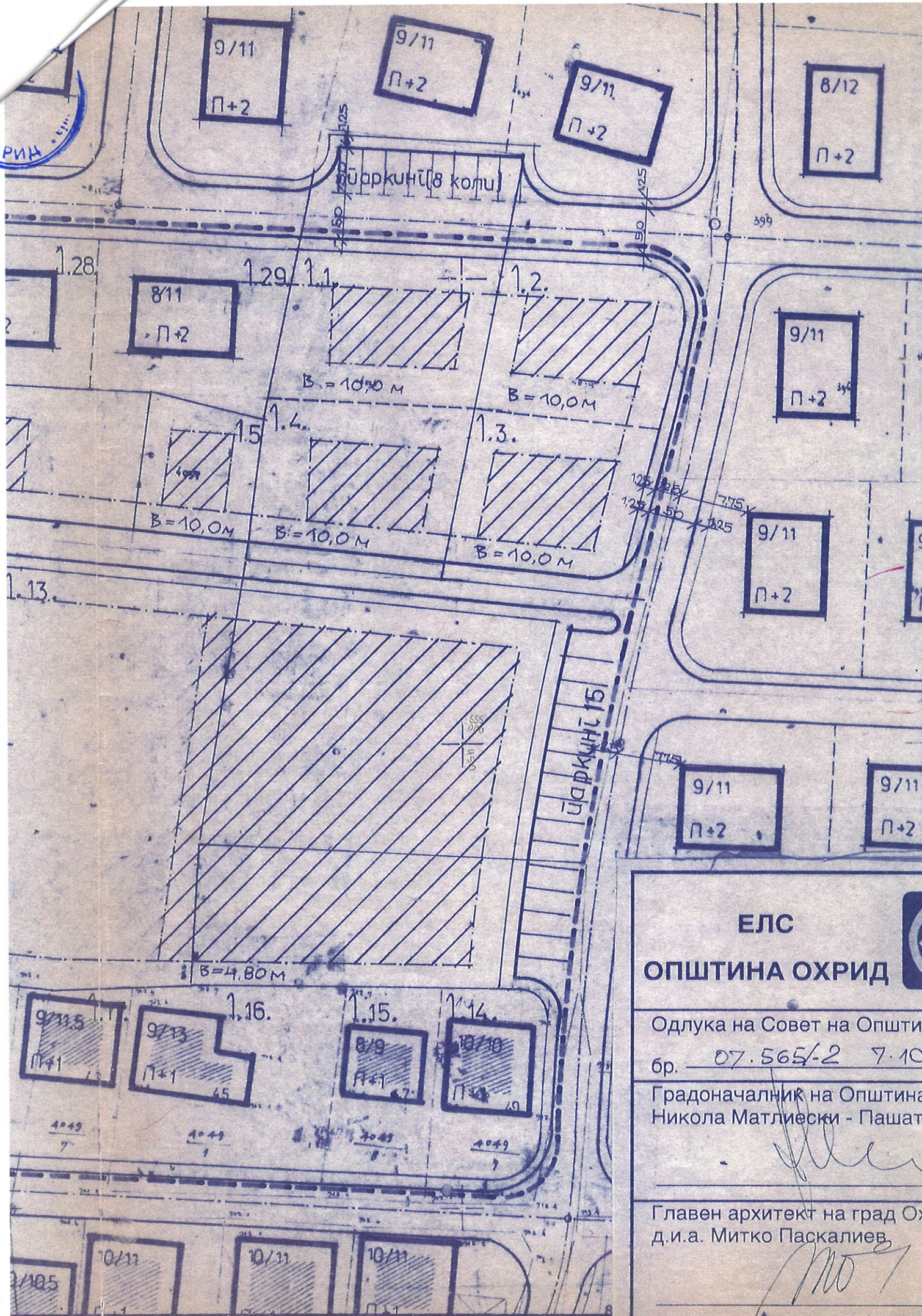
раковод. на одд. Билјана Мицкоска

Одобрил

помош.раковод.на сектор Кирил Илоски



Градоначалник
Кирил Пецаков



ЕЛС

ОПШТИНА ОХРИД

Одлука на Совет на Општина

бр. 07.565/2 7.10.

Градоначалник на Општина
Никола Матлиески - Пашата

Главен архитект на град Охрид
д.и.а. Митко Паскалиев

Градежна Парцела 1.2 е формирана од :

-КП бр. 1371/1 со вкупна површина П =280м²,
-КП бр. 1370/2 со вкупна површина П =57м² ,
Вкупно П=337м²

Градежна Парцела 1.3 е формирана од:

-КП бр. 1370/1 со вкупна површина П =324м² ,
Вкупно П=324м²

Пришто видно е несовпаѓање со дадените податоци во колона 2 од Табелата со Билансните показатели за новите урбанистички парцели во Блокот, каде површината на ГП 1.2 изнесува 360.00 м², а површината на ГП 1.3 изнесува 331.50 м².

1.2 ОБРАЗЛОЖЕНИЕ

Предлогот за техничка исправка на ДУП измени и дополнување за населба „Радојца Новичиќ“ – Охрид, Блок Детска градинка, Општина Охрид донесен со Одлука бр. 07-565/2 од 07.10.1998 год. гласи:

Се врши исправка на техничка грешка во Табелата со Билансните показатели за новите урбанистички парцели во Блокот при што во

- колоната 2 – парцела П=м²
 - за ГП 1.2 се коригира техничката грешка за површината на градежната парцела односно 360.00м² се заменува со 337м²
 - за ГП 1.3 се коригира техничката грешка за површината на градежната парцела односно 331.50 м² се заменува со 324 м²
- колоната 5 – % изграденост
 - за ГП 1.2 се коригира техничката грешка за процентот на изграденост односно 35.00% се заменува со 37.38%
 - за ГП 1.3 се коригира техничката грешка за процентот на изграденост односно 37.25% се заменува со 38.12%
- колоната 6 – Коефициент на искористеност
 - за ГП 1.2 се коригира техничката грешка за коефициент на искористеност односно 1.05 се заменува со 1.12
 - за ГП 1.3 се коригира техничката грешка за коефициент на искористеност односно 1.12 се заменува со 1.14

ПРЕДЛОГ ЗА ТЕХНИЧКА ИСПРАВКА
ЗА ГП 1.2 И ГП 1.3 ВО ДУП ИЗМЕНИ И ДОПОЛНУВАЊЕ ЗА НАСЕЛБА „РАДОЈЦА НОВИЧИК“ – ОХРИД,
БЛОК ДЕТСКА ГРАДИНКА,

ОПШТИНА ОХРИД

1.3 Табела со внесена техничка исправка во нумеричките показатели за ГП
1.2 и ГП 1.3 во ДУП измени и дополнување за населба „Радојца
Новичик“ – Охрид, Блок Детска градинка, Општина Охрид

Билансни показатели за новите урбанистички парцели во Блокот					
број на урбанистичка парцела	парцела П=м2	површина за градба м2	висина на В=м1	% изграденост	Коефициент на искористеност
1.2	337.00м2	126.00м ²	10.0м	37.38	1.12
1.3	324.00м2	123.50м ²	10.0м	38.12	1.14

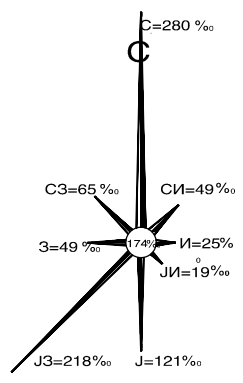
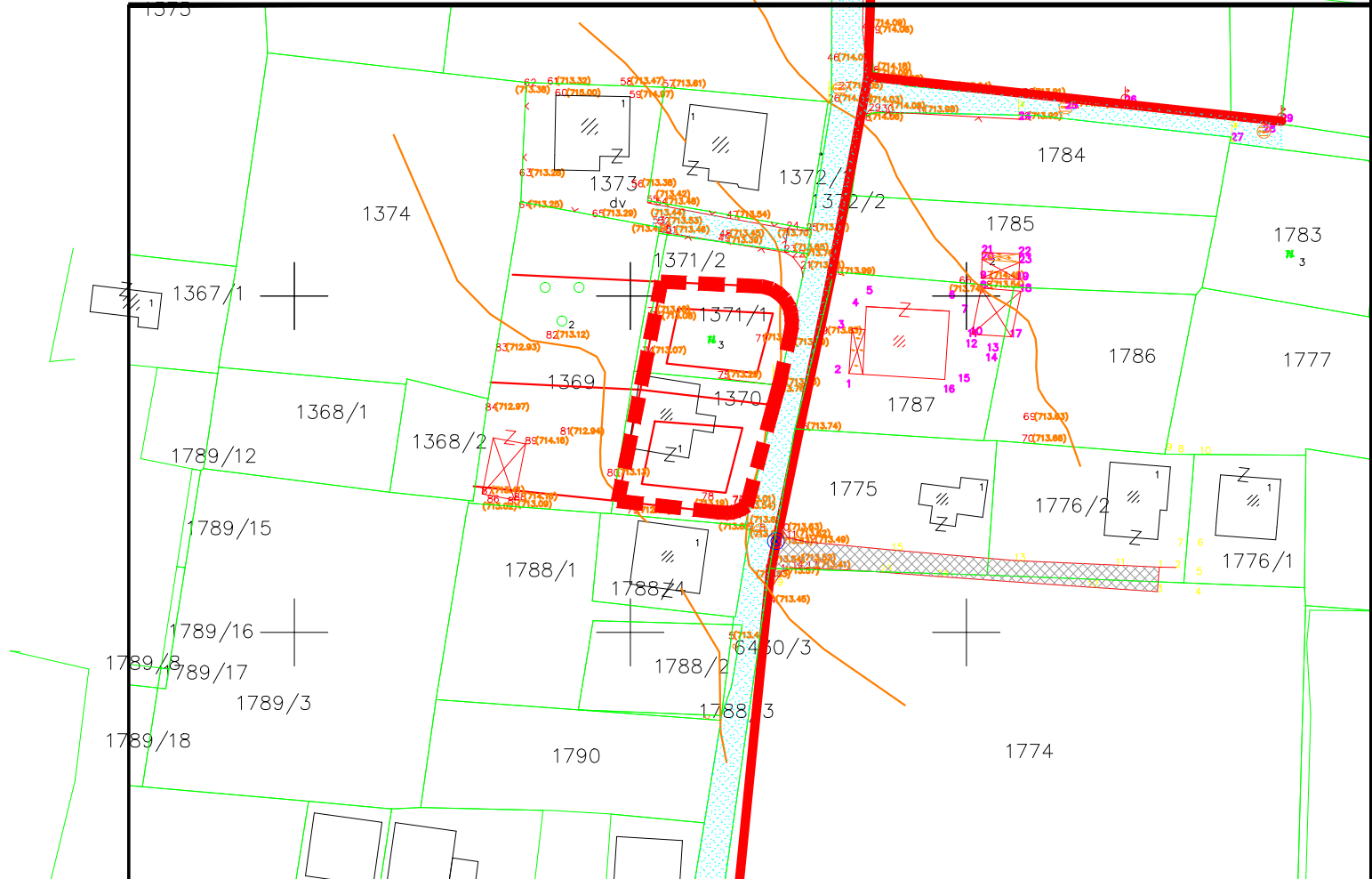
Техничката исправка ќе се имплементира при издавање на Извод од ДУП измени и дополнување за населба „Радојца Новичик“ – Охрид, Блок Детска градинка, Општина Охрид донесен со Одлука бр. 07-565/2 од 07.10.1998 год.

Април, 2023 год.
Охрид

**Друштво за проектирање и градба
„СНЕГАР КОМПАНИ“ ДООЕЛ ОХРИД
Планери**

Игор Снегар, д.и.а. :
Дарко Ангелески, м.и.а.

Управител:
Вера Снегар, д.и.а.




■■■■■ - ГРАНИЦА НА ПРОЕКТЕН ОПФАТ

УРБАНИСТИЧКИ ПРОЕКТ СО ПЛАН ЗА ПАРЦЕЛАЦИЈА ЗА ПРОМЕНА НА ГРАНИЦАТА НА ДВЕ СОСЕДНИ ГРАДЕЖНИ ПАРЦЕЛИ - ГП 1.2 И ГП 1.3 ВО ДУП ИЗМЕНИ И ДОПОЛНУВАЊА ЗА НАСЕЛБА "РАДОЈЦА НОВИЈЧИЧ" - ОХРИД, БЛОК СО ДЕТСКА ГРАДИНКА

ПОВРШИНА НА ПРОЕКТЕН ОПФАТ П=0.06ха или 582.87М2

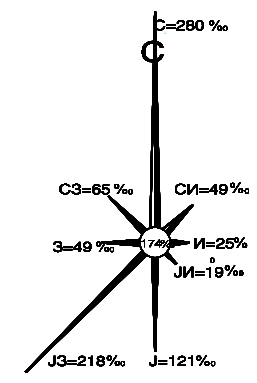
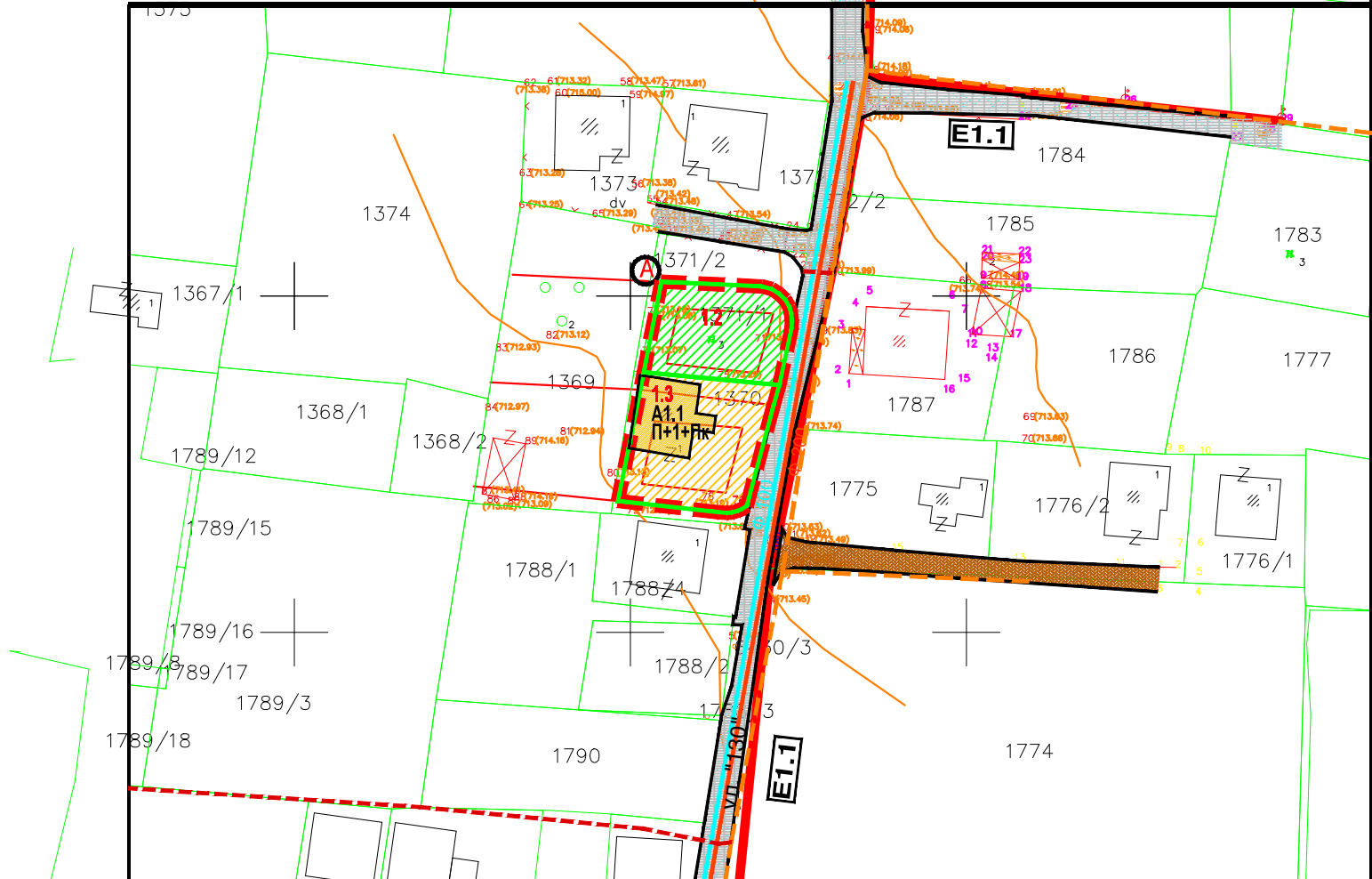
АЖУРИРАНА ГЕОДЕТСКА ПОДЛОГА СО ГРАНИЦА НА ПРОЕКТЕН ОПФАТ

ПЛАНСКО - ПРОЕКТНА ДОКУМЕНТАЦИЈА М = 1:1000

 Снегар Компани ДООЕЛ ДРУШТВО ЗА ПРОЕКТИРАЊЕ И ГРАДБА	лиценца бр: 0045	
	управител: диа Вера Снегар размер: 1:1000	
предмет: УП СО ПЛАН ЗА ПАРЦЕЛАЦИЈА ЗА ПРОМЕНА НА ГРАНИЦАТА НА ДВЕ СОСЕДНИ ГРАДЕЖНИ ПАРЦЕЛИ - ГП 1.2 И ГП 1.3 ВО ДУП ИЗМЕНИ И ДОПОЛНУВАЊЕ ЗА НАСЕЛБА "РАДОЈЦА НОВИЈЧИЧ" - ОХРИД, БЛОК СО ДЕТ.ГР.		
начарател: ДАМЕ РИСТЕСКИ		
цртеж содржина: АЖУРИРАНА ГЕОДЕТСКА ПОДЛОГА СО ГРАНИЦА НА ПРОЕКТЕН ОПФАТ	фаза:	дата:
	УП	04. 2024
планери: диа Игор Снегар овластување бр. 0.0492	Дарко Ангелески миа овластување бр. 0.0572	тех. бр.
		лист бр.
	25/22	03

ЛЕГЕНДА

	Граници на КП - состојба според катастарски план
	Објекти - состојба според катастарски план
	Објекти - поминувани линии
	Снимена состојба
	Телефонски столб
	Бетонски столб - низок напон
	Надземен вод за електрична енергија - низок напон
	Станбен објект
	Помошен објект
	Жичана ограда
	Жичана ограда на ѕид
	Зидана ограда
	шахта
	зид од насланен камен и плитар
	Дрвена бандера со сијалица
	жива вода-чешма
	Уличен затворач на водовод
	Снимени детални точки со ГПС
	Изохипси
	Снимени детални точки со ГПС
	приватен пат со бетон плочки
	асфалтиран пат



Реден број	Класа на намени	Површина на градеж. парц. м2	Габарит на објект м2	Вкупна изградена бруто површина м2	Градежен дел		Останато
					Катност	Вид на конструкција	Намена
1.2		279.88					Неизградено земј.
1.3	A1.1	381.60	107.38	322.14	П+1+Пк	Скелетна градба	Куќи со двор

1. ГРАДБИ ПО НАМЕНА

- ГРАДБИ ЗА ДОМУВАЊЕ И ПРЕСТОЈ НА ЛУЃЕ
- ИНФРАСТРУКТУРИ
- НЕИЗГРАДЕНО ЗЕМЈИШТЕ

2. КЛАСА НА НАМЕНА

- КУЌИ СО ДВОР
- СООБРАЌАЈНИ ПАТНИ ИНФРАСТРУКТУРИ

3. ГРАНИЦИ

- ГРАНИЦА НА ПРОЕКТЕН ОПФАТ
- ГРАНИЦА НА ГРАДЕЖНА ПАРЦЕЛА
- ГРАДЕЖНА ЛИНИЈА
- 1.2, 1.3** - БРОЈ НА ГРАДЕЖНА ПАРЦЕЛА

ПОСТОЈНА ИНФРАСТРУКТУРА

- ВОДОВОДНИ ИНСТАЛАЦИИ ПОСТОЈНИ
- ФЕКАЛНА ПОСТОЈНА КАНАЛИЗАЦИЈА
- ЕЛЕКТРИКА ПОСТОЈНА - ПОДЗЕМНА НН ЕЛЕКТРИЧНА МРЕЖА 0.4КВ
- ЕЛЕКТРИКА ПОСТОЈНА - ВОЗДУШНА НН ЕЛЕКТРИЧНА МРЕЖА 0.4КВ

ЛЕГЕНДА

	Граници на КП - состојба според катастарски план
	Објекти - состојба според катастарски план
	Објекти - поминувачки линии
	Снимена состојба
	Телефонски столб
	Бетонски столб - низок напон
	Надземен вод за електрична енергија - низок напон
	Станбен објект
	Помошен објект
	Жичана ограда
	Жичана ограда на ѕид
	Зидана ограда
	Шахта
	Зид од наслани камен и плитар
	Дрвена бандера со сијалица
	жива вода-чешма
	Уличен затворач на водовод
	Снимени детални точки со ГПС
	Изохипси
	Снимени детални точки со ГПС
	приватен пат со бетон плочки
	асфалтиран пат

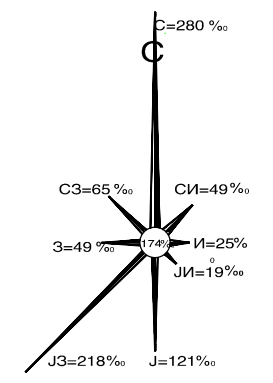
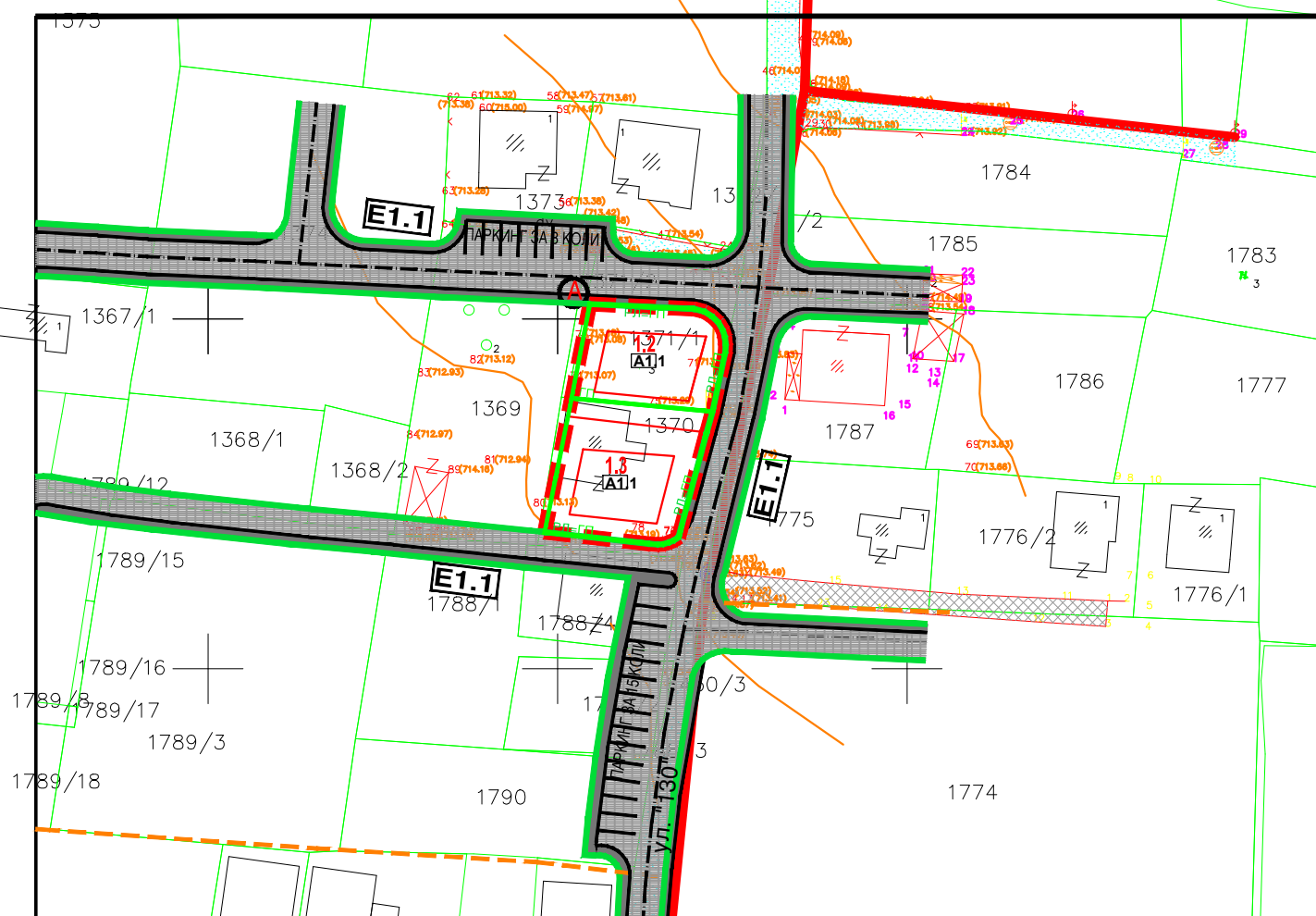
УРБАНИСТИЧКИ ПРОЕКТ СО ПЛАН ЗА ПАРЦЕЛАЦИЈА ЗА ПРОМЕНА НА ГРАНИЦАТА НА ДВЕ СОСЕДНИ ГРАДЕЖНИ ПАРЦЕЛИ - ГП 1.2 И ГП 1.3 ВО ДУП ИЗМЕНИ И ДОПОЛНУВАЊА ЗА НАСЕЛБА "РАДОЈЦА НОВИЈЧИЧ" - ОХРИД, БЛОК СО ДЕТСКА ГРАДИНКА

ПОВРШИНА НА ПРОЕКТЕН ОПФАТ П=0.06ха или 582.87М2

АЖУРИРАНА ГЕОДЕТСКА ПОДЛОГА СО ГРАНИЦА НА ПРОЕКТЕН ОПФАТ

ПЛАНСКО - ПРОЕКТНА ДОКУМЕНТАЦИЈА М = 1:1000

<p>Снегар Компани ДООЕЛ ДРУШТВО ЗА ПРОЕКТИРАЊЕ И ГРАДБА</p>	лиценца бр: 0045		
	управител: диа Вера Снегар размер: 1:1000		
предмет: УП СО ПЛАН ЗА ПАРЦЕЛАЦИЈА ЗА ПРОМЕНА НА ГРАНИЦАТА НА ДВЕ СОСЕДНИ ГРАДЕЖНИ ПАРЦЕЛИ - ГП 1.2 И ГП 1.3 ВО ДУП ИЗМЕНИ И ДОПОЛНУВАЊЕ ЗА НАСЕЛБА "РАДОЈЦА НОВИЈЧИЧ" - ОХРИД, БЛОК СО ДЕТ.ГР.		нарачател: ДАМЕ РИСТЕСКИ	
цртеж содржина: АЖУРИРАНА ГЕОДЕТСКА ПОДЛОГА СО ГРАНИЦА НА ПРОЕКТЕН ОПФАТ		фаза: УП	дата: 04. 2024
планери: диа Игор Снегар овластување бр. 0.0492		тех. бр. 25/22	лист бр. 04
Дарко Ангелески миа овластување бр. 0.0572			



- ■ ■ ■ ■ - ГРАНИЦА НА ПРОЕКТЕН ОПФАТ
- — — — — РЕГУЛАЦИОНА ЛИНИЈА
- — — — — ГРАНИЦА НА ГРАДЕЖНА ПАРЦЕЛА ПО УП
- ▭ А - ГРАДБИ ЗА ДОМУВАЊЕ И ПРЕСТОЈ НА ЛУЃЕ
- ▭ А.1 - КУКИ ЗА ДОМУВАЊЕ
- ▭ А.1.1 - КУКИ СО ДВОР
- ▭ Е - ИНФРАСТРУКТУРИ
- ▭ Е1.1 - СООБРАЌАЈНИ ПАТНИ ИНФРАСТРУКТУРИ
- 1.2, 1.3 - БРОЈ НА ГРАДЕЖНА ПАРЦЕЛА


ЛЕГЕНДА	
— — — — —	Граници на КП - состојба според катастарски план
— — — — —	Објекти - состојба според катастарски план
— — — — —	Објекти - поминувачки линии
— — — — —	Снимена состојба
— — — — —	Телефонски столб
— — — — —	Бетонски столб - низок напон
— — — — —	Надземен вод за електрична енергија - низок напон
— — — — —	Станбен објект
— — — — —	Помошен објект
— — — — —	Жичана ограда
— — — — —	Жичана ограда на ѕид
— — — — —	Зидана ограда
— — — — —	шахта
— — — — —	ѕид од насланган камен и плитар
— — — — —	Дрвена бандера со сијалица
— — — — —	жива вода - чешма
— — — — —	Уличен затворач на водовод
— — — — —	Снимени детални точки со ГПС
— — — — —	Изохипси
— — — — —	Снимени детални точки со ГПС
— — — — —	приватен пат со бекатон плочки
— — — — —	асфалтиран пат

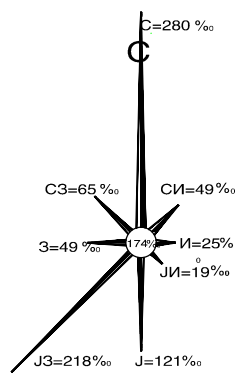
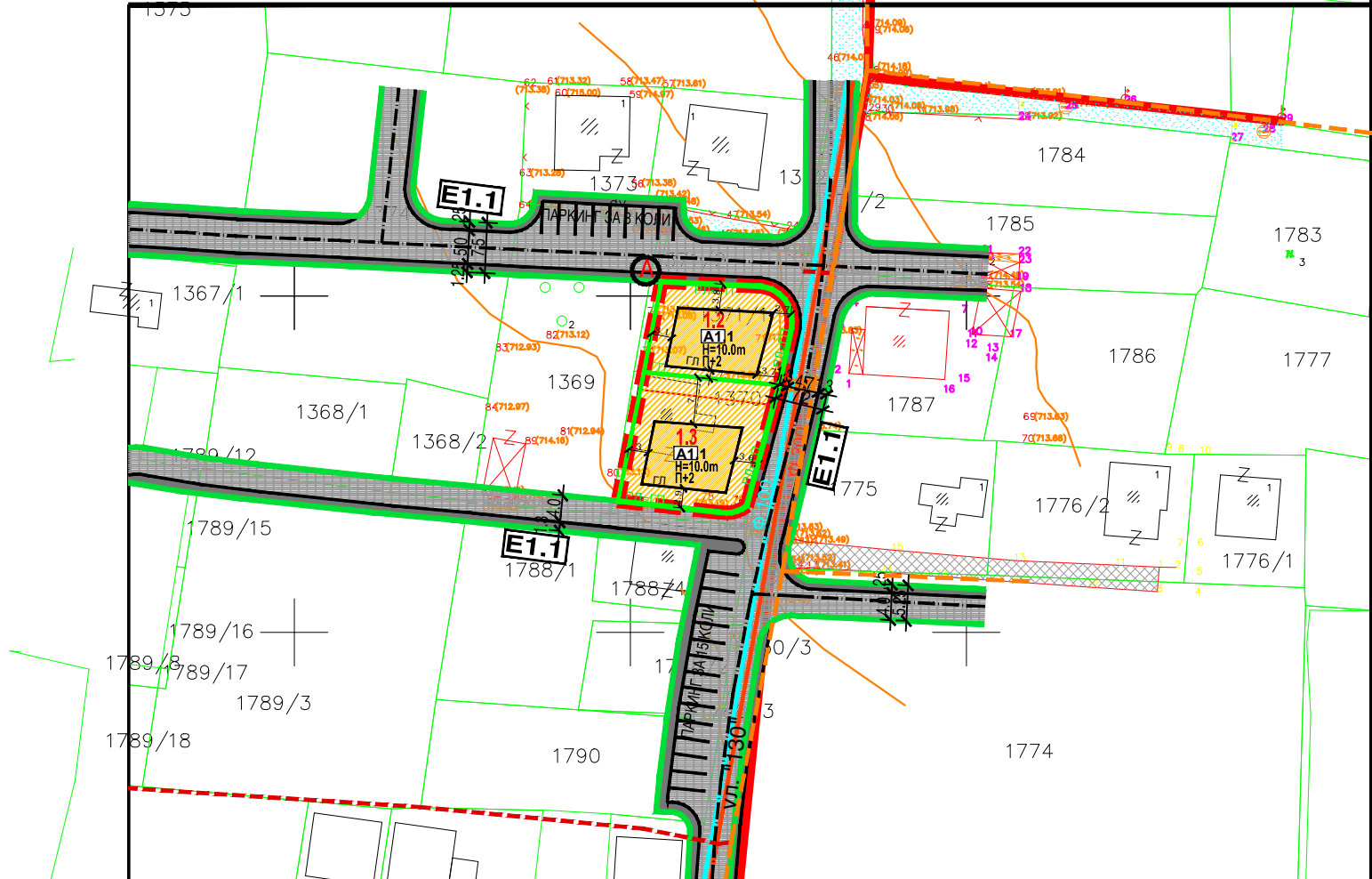
УРБАНИСТИЧКИ ПРОЕКТ СО ПЛАН ЗА ПАРЦЕЛАЦИЈА ЗА ПРОМЕНА НА ГРАНИЦАТА НА ДВЕ СОСЕДНИ ГРАДЕЖНИ ПАРЦЕЛИ - ГП 1.2 И ГП 1.3 ВО ДУП ИЗМЕНИ И ДОПОЛНУВАЊА ЗА НАСЕЛБА "РАДОЈЦА НОВИЈЧИК" - ОХРИД, БЛОК СО ДЕТСКА ГРАДИНКА

ПОВРШИНА НА ПРОЕКТЕН ОПФАТ П=0.07ха или 661.48М2

ПЛАН ЗА ПАРЦЕЛАЦИЈА

ПЛАНСКО - ПРОЕКТНА ДОКУМЕНТАЦИЈА М = 1:1000

 Снегар Компани ДООЕЛ ДРУШТВО ЗА ПРОЕКТИРАЊЕ И ГРАДБА	лиценца бр: 0045			
	управител: д-р Вера Снегар размер: 1:1000			
предмет: УП СО ПЛАН ЗА ПАРЦЕЛАЦИЈА ЗА ПРОМЕНА НА ГРАНИЦАТА НА ДВЕ СОСЕДНИ ГРАДЕЖНИ ПАРЦЕЛИ - ГП 1.2 И ГП 1.3 ВО ДУП ИЗМЕНИ И ДОПОЛНУВАЊЕ ЗА НАСЕЛБА "РАДОЈЦА НОВИЈЧИК" - ОХРИД, БЛОК СО ДЕТ.ГР.		нарачател: ДАМЕ РИСТЕСКИ		
цртеж содржина: ПЛАН ЗА ПАРЦЕЛАЦИЈА		фаза: УП	дата: 04.2024	
планери: д-р Игор Снегар овластување бр. 0.0492		Дарко Ангелески миа овластување бр. 0.0572	тех. бр. 25/22	лист бр. 05



НУМЕРИЧКИ ПОКАЗАТЕЛИ СПОРЕД ДУП И ТИ					
Број на урбанистичка парцела	Плоштина на В-ли	Плоштина на ГП+З	Плоштина за градење	% изграденост	Коэффициент на изграденост
1.2	10.0м	337.00м²	126.00м²	37.38	1.12
1.3	10.0м	324.00м²	123.50м²	38.12	1.14
ВКУПНО:		661.00м²	249.50м²		

НУМЕРИЧКИ ПОКАЗАТЕЛИ СПОРЕД УП										
Број на градежна парцела	Група на класи на намена	Класа на намена (подземна класа на намена)	Височина на градење до венча	Каналност	Плоштина на градежна парцела	Плоштина за градење	Вкупна изградена површина	Максимален дозволен Р во однос на ГП (%)	Максимален дозволен К во однос на ГП	Број на паркинг места (м.ин.)
1.2	A	A1 (A1.1)	10.0м	П+2	279.88м²	126.00м²	378.00м²	45.02	1.35	*
1.3	A	A1 (A1.1)	10.0м	П+2	381.60м²	123.50м²	370.50м²	32.36	0.97	*
ВКУПНО:					661.48м²	249.50м²	748.50м²			

*Паркирањето да биде во рамки на градежната парцела, а бројот на паркинг места ќе се одреди со изработка на идеен/основен проект во согласност со Правилникот за урбанистичко планирање („Сл. весник на РСМ“ бр. 225/20, 219/21, 104/22 и 99/23)

- - ГРАНИЦА НА ПРОЕКТЕН ОПФАТ
- - РЕГУЛАЦИОНА ЛИНИЈА
- - ГРАНИЦА НА ГРАДЕЖНА ПАРЦЕЛА
- - ГРАДЕЖНА ЛИНИЈА
- V= 10.0м - МАКСИМАЛНА ВИСОЧИНА НА ГРАДЕЊЕ
- - ГРАДБИ ЗА ДОМУВАЊЕ И ПРЕСТОЈ НА ЛУЃЕ
- - КУКИ ЗА ДОМУВАЊЕ
- - КУКИ СО ДВОР
- - ИНФРАСТРУКТУРИ
- - СООБРАЌАЈНИ ПАТНИ ИНФРАСТРУКТУРИ

1.2, 1.3 - БРОЈ НА ГРАДЕЖНА ПАРЦЕЛА

- ПОСТОЈНА ИНФРАСТРУКТУРА**
- - ВОДОВОДНИ ИНСТАЛАЦИИ ПОСТОЈНИ
 - - ФЕКАЛНА ПОСТОЈНА КАНАЛИЗАЦИЈА
 - - ЕЛЕКТРИКА ПОСТОЈНА - ПОДЗЕМНА НН ЕЛЕКТРИЧНА МРЕЖА 0.4КВ
 - - ЕЛЕКТРИКА ПОСТОЈНА - ВОЗДУШНА НН ЕЛЕКТРИЧНА МРЕЖА 0.4КВ

ЛЕГЕНДА	
—	Граници на КП - состојба според катастарски план
—	Објекти - состојба според катастарски план
—	Објекти - поминувачки линии
—	Снимена состојба
—	Телефонски столб
—	Бетонски столб - низок напон
—	Надземен вод за електрична енергија - низок напон
—	Станбен објект
—	Помошен објект
—	Жичана ограда
—	Жичана ограда на ѕид
—	Ѕидана ограда
—	Шахта
—	Ѕид од наслани камен и плитар
—	Дрвена бандера со сијалица
—	жива вода-чешма
—	Уличен затворач на водовод
—	Снимени детални точки со ГПС
—	Изохипси
—	Снимени детални точки со ГПС
—	приватен пат со бетонски плочки
—	асфалтиран пат

УРБАНИСТИЧКИ ПРОЕКТ СО ПЛАН ЗА ПАРЦЕЛАЦИЈА ЗА ПРОМЕНА НА ГРАНИЦАТА НА ДВЕ СОСЕДНИ ГРАДЕЖНИ ПАРЦЕЛИ - ГП 1.2 И ГП 1.3 ВО ДУП ИЗМЕНИ И ДОПОЛНУВАЊА ЗА НАСЕЛБА "РАДОЈЦА НОВИЈЧИК" - ОХРИД, БЛОК СО ДЕТСКА ГРАДИНКА

ПОВРШИНА НА ПРОЕКТЕН ОПФАТ П=0.07ха или 661.48М2

УРБАНИСТИЧКО РЕШЕНИЕ

ПЛАНСКО - ПРОЕКТНА ДОКУМЕНТАЦИЈА M = 1:1000

<p>Снегар Компани ДООЕЛ ДРУШТВО ЗА ПРОЕКТИРАЊЕ И ГРАДБА</p>	лиценца бр: 0045	
	управител: диа Вера Снегар размер: 1:1000	
предмет: УП СО ПЛАН ЗА ПАРЦЕЛАЦИЈА ЗА ПРОМЕНА НА ГРАНИЦАТА НА ДВЕ СОСЕДНИ ГРАДЕЖНИ ПАРЦЕЛИ - ГП 1.2 И ГП 1.3 ВО ДУП ИЗМЕНИ И ДОПОЛНУВАЊЕ ЗА НАСЕЛБА "РАДОЈЦА НОВИЧИК" - ОХРИД, БЛОК СО ДЕТ.ГР.	начарател: ДАМЕ РИСТЕСКИ	
	цртеж содржина: УРБАНИСТИЧКО РЕШЕНИЕ	фаза: УП
планери: диа Игор Снегар овластување бр. 0.0492	Дарко Ангелески миа овластување бр. 0.0572	тех. бр. 25/22
		лист бр. 06