

СООПШТЕНИЕ

За спроведување на јавен увид на

Урбанистички проект вон опфат на урбанистички план за линиска инфраструктурна градба : Новопланиран СН10(20)кV кабелски подземен вод од кабелска спојница на КП 1354/8 КО Д.Лакочереи вгр.до новопланирана трафостаница ТС 10(20)/0.4кV на КП 969/9 КО Охрид 4 во КО Охрид4,КО Долно Лакочереи в.гр,Општина Охрид

Се известуваат граѓаните на Општина Охрид дека се организира Јавен увид по **Урбанистички проект вон опфат на урбанистички план за линиска инфраструктурна градба : Новопланиран СН10(20)кV кабелски подземен вод од кабелска спојница на КП 1354/8 КО Д.Лакочереи вгр.до новопланирана трафостаница ТС 10(20)/0.4кV на КП 969/9 КО Охрид 4 во КО Охрид4,КО Долно Лакочереи в.гр,Општина Охрид**, со тех. бр. Е – 122/ 23-уп од март 2024 год. изработен од Друштво за производство, трговија и услуги ЕЛЕКТРО ДИЗАЈН ДООЕЛ Охрид

Проектниот опфат на **Урбанистички проект вон опфат на урбанистички план за линиска инфраструктурна градба : Новопланиран СН10(20)кV кабелски подземен вод од кабелска спојница на КП 1354/8 КО Д.Лакочереи вгр.до новопланирана трафостаница ТС 10(20)/0.4кV на КП 969/9 КО Охрид 4 во КО Охрид4,КО Долно Лакочереи в.гр,Општина Охрид**, е опфатен во рамките на урбаниот опфат на Услови за планирање на просторот за изработка на измена и дополна на УП за село Трпејца- општина Охрид, тех.бр. У01224 од февруари 2024, изработени од Агенција за планирање на просторот , со Решение за Услови за планирање на просторот, арх.бр. УП15-341/2024 од 04.03.2024 год. од Министерство за животна средина и просторно планирање.

Должина на проектниот опфат на подземниот вод изнесува 1003 м1

Широчина на проектниот опфатот планиран за подземниот вод е 1 м1.

Урбанистички проект вон опфат на урбанистички план за линиска инфраструктурна градба : Новопланиран СН10(20)кV кабелски подземен вод од кабелска спојница на КП 1354/8 КО Д.Лакочереи вгр.до новопланирана трафостаница ТС 10(20)/0.4кV на КП 969/9 КО Охрид 4 во КО Охрид4,КО Долно Лакочереи в.гр,Општина Охрид, со тех. бр. Е –

122/ 23-уп од март 2024 год. изработен од Друштво за производство, трговија и услуги ЕЛЕКТРО ДИЗАЈН ДООЕЛ Охрид, надлежниот орган во електронска форма го става на увид на јавноста со објавување на службената web страна на Општина Охрид <https://www.ohrid.gov.mk/> и на официјалната страна од е-урбанизам <https://www.e-urbanizam.mk>. Евентуални забелешки можат да се достават секој работен во архивата на Општина Охрид, од 26.08.2024 до 11.09.2024 г

Изработил

Виш соработник

Елена Јанковска Цветаноска

Одобрил

Раководител на одделение

Татјана Стојческа

СКИЦА НА ПРЕМЕРУВАЊЕ

РАЗМЕР 1 : 500

ЛЕГЕНДА

- - граница на катастарска парцела
- - објекти во катастарски план
- 381/1 - број на катастарска парцела
- 300 - надморски висини
- дрвен столб од електрична мрежа
- жичена ограда
- бетонска ограда
- камена ограда
- канделабра
- бетонски столб од електрична мрежа
- шахта
- асфалт
- бетонска трафостаница
- електричен орман

**Новопланиран подземен кабел тип
NA2XS(F)2Y3x(1x240)мм со Лента
за заземјување FeZnO 4x40mm**

**Почетна точка од кабелска
спојница на КП 1354/8 КО Долно
Лакочереи вон гр.,**











ГЕО-МАЦЕСКИ ДООЕЛ СТРУГА ул.Пролетерски Бригади бб	КО Охрид 4 и КО Долно Лакочереј
Струга, Август 2023год.	РАЗМЕР 1 : 500
	Изработил: м-р Симе Мацески дипл. геод. инж.

ИМЕ НА ЛОКАЦИЈАТА: КО Охрид 4, КО Долно Лакочереи вон гр., Општина Охрид		НАРАЧАТЕЛ: ЕВН Македонија АД - Скопје,	EVN
ОПШТИ ПОДАТОЦИ		ИЗРАБОТИЛ: Електро Дизајн ДООЕЛ, Охрид ул.„Момчило Јорданоски“ бр.149, Охрид Лиценца бр П.693/Б	ЕЛЕКТРО ДИЗАЈН
проектант :	м-р Владимир Стојаноски, дипл.ел.инж. Општување бр.: 4.0210	Идеен проект за: Новопланиран СН10(20)кV кабелски подземен вод од кабелска спојница на КП 1354/8 КО Долно Лакочереи вон гр., до новопланирана трафостаница ТС 10(20)/0,4кV на КП 969/9 КО Охрид 4 во КО Охрид 4, КО Долно Лакочереи вон гр., Општина Охрид	
проектант планер:	Ивана Грунче дипл.инж.арх. Општување бр.: 0.0421		
соработник:		ИМЕ НА ЦРТЕЖОТ: АЖУРИРАНА ГЕОДЕТСКА ПОДЛОГА СО НАНЕСЕН ПРОЕКТЕН ОПФАТ И ЛИНИЈА НА КАБЕЛСКИ ПОДЗЕМЕН ВОД	
вид на проект :	Идеен проект		
технички број:	дата: Е-122/23-уп Февруари 2024	големина: 420/297	ЛИСТ: 01/1
		размер: 1:1000	

СКИЦА НА ПРЕМЕРУВАЊЕ

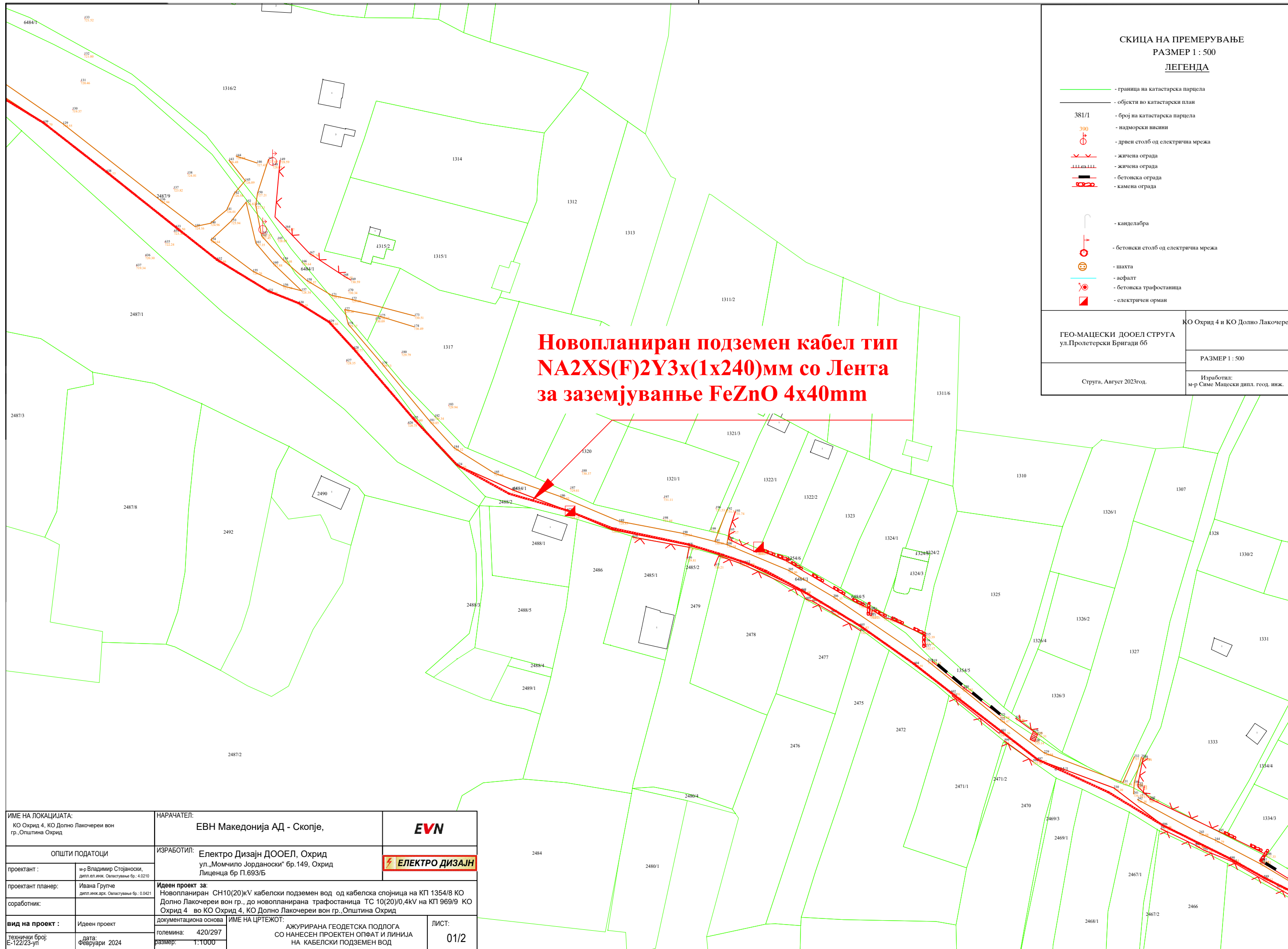
РАЗМЕР 1 : 500

ЛЕГЕНДА

- - граница на катастарска парцела
- - објекти во катастарски план
- 381/1 - број на катастарска парцела
- 390 - надморски висини
-  - дрвен столб од електрична мрежа
-  - жичена ограда
-  - бетонска ограда
-  - камена ограда
-  - канделабра
-  - бетонски столб од електрична мрежа
-  - шахта
-  - асфалт
-  - бетонска трафостаница
-  - електричен орман

ГЕО-МАЦЕСКИ ДООЕЛ СТРУГА ул.Пролетерски Бригади бб	КО Охрид 4 и КО Долно Лакочереј
РАЗМЕР 1 : 500	
Струга, Август 2023год.	Изработил: м-р Симе Мацески дилп. геод. инж.

Новопланиран подземен кабел тип
 NA2XS(F)2Y3x(1x240)мм со Лента
 за заземјување FeZnO 4x40mm



ИМЕ НА ЛОКАЦИЈАТА: КО Охрид 4, КО Долно Лакочереи вон гр., Општина Охрид		НАРАЧАТЕЛ: ЕВН Македонија АД - Скопје	EVN
ОПШТИ ПОДАТОЦИ		ИЗРАБОТИЛ: Електро Дизајн ДООЕЛ, Охрид ул. „Момчило Јорданоски“ бр.149, Охрид Лиценца бр П.693/Б	ЕЛЕКТРО ДИЗАЈН
проектант :	м-р Владимир Стојаноски, дипл.ел.инж. Општеств. бр.: 4.0210		
проектант планер:	Ивана Грумче дипл.инж.арх. Општеств. бр.: 0.0421		
соработник:			
вид на проект :	Идеен проект	документациона основа	ИМЕ НА ЦРТЕЖОТ:
технички број: E-122/23-уп	дата: Февруари 2024	големина: 420/297 размер: 1:1000	АЖУРИРАНА ГЕОДЕТСКА ПОДЛОГА СО НАНЕСЕН ПРОЕКТЕН ОПФАТ И ЛИНИЈА НА КАБЕЛСКИ ПОДЗЕМЕН ВОД
			ЛИСТ: 01/2

СКИЦА НА ПРЕМЕРУВАЊЕ

РАЗМЕР 1 : 500

ЛЕГЕНДА

- - граница на катастарска парцела
- - објекти во катастарски план
- 381/1 - број на катастарска парцела
- 300 - надморски висини
- ⊕ - дрвен столб од електрична мрежа
- - жичена ограда
- - жичена ограда
- - бетонска ограда
- - камена ограда
- - канделабра
- ⊕ - бетонски столб од електрична мрежа
- ⊕ - шахта
- - асфалт
- ⊕ - бетонска трафостаница
- ⊕ - електричен орман

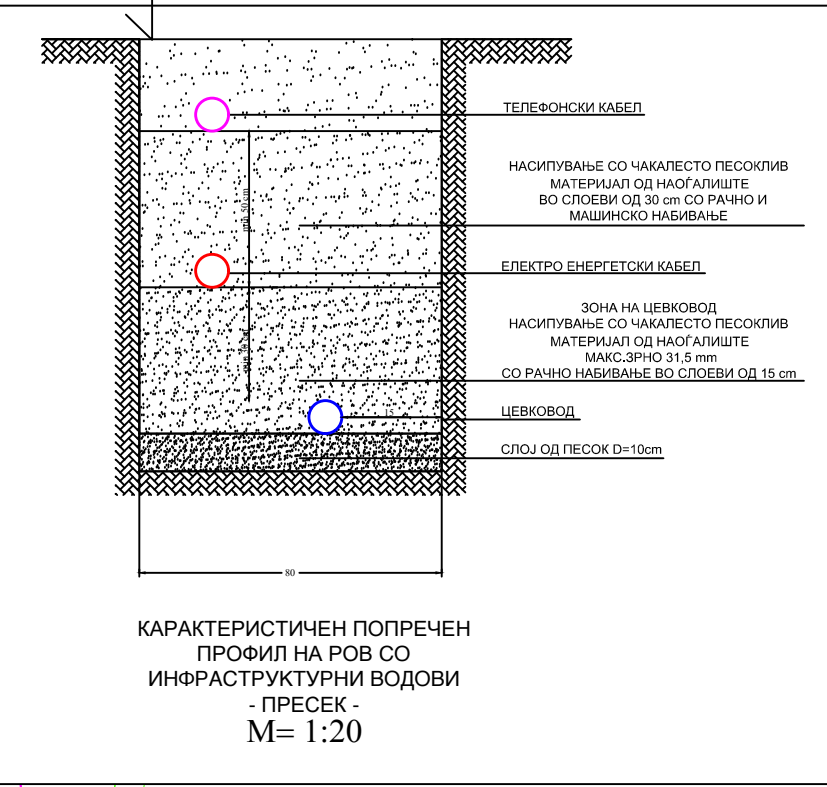
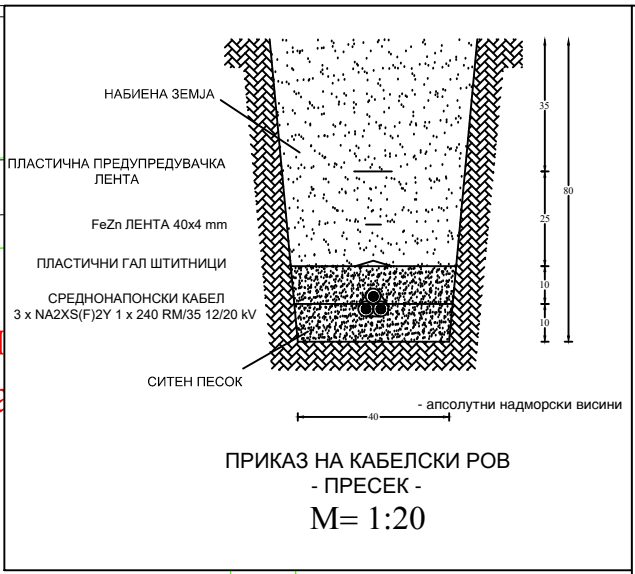
Новопланиран подземен кабел тип NA2XS(F)2Y3x(1x240)мм со Лента за заземјување FeZnO 4x40mm

Крајна точка до новопланирана трафостаница ТС 10(20)/0,4kV на КП 969/9 КО Охрид 4

ГЕО-МАЦЕСКИ ДООЕЛ СТРУГА ул.Пролетерски Бригади бб	КО Охрид 4 и КО Долно Лакочереј
Струга, Август 2023год.	РАЗМЕР 1 : 500
	Изработил: м-р Симе Мацески дипл. геод. инж.

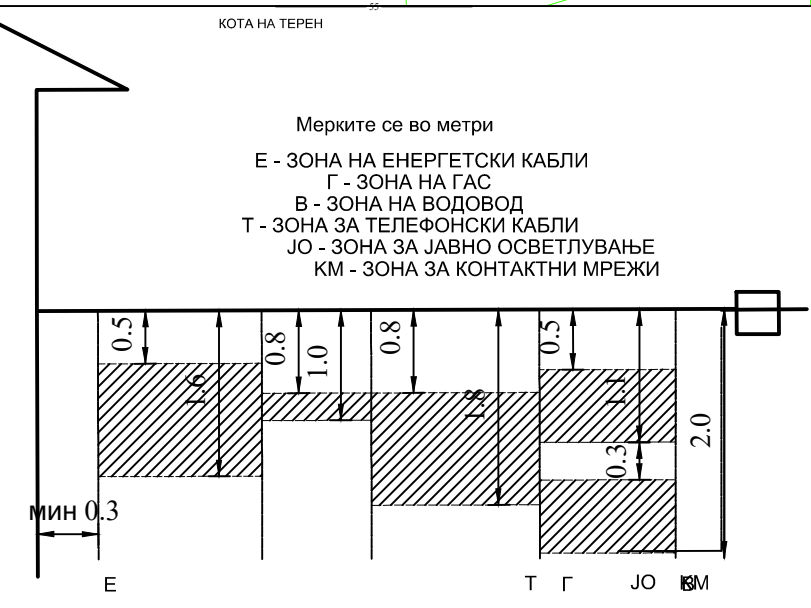
ИМЕ НА ЛОКАЦИЈАТА: КО Охрид 4, КО Долно Лакочереи вон гр., Општина Охрид		НАРАЧАТЕЛ: ЕВН Македонија АД - Скопје,	EVN
ОПШТИ ПОДАТОЦИ		ИЗРАБОТИЛ: Електро Дизајн ДООЕЛ, Охрид ул. "Момчило Јорданоски" бр. 149, Охрид Лиценца бр П.693/Б	ЕЛЕКТРО ДИЗАЈН
проектант :	м-р Владимир Стојаноски, дипл.ел.инж. Општина бр.: 4.0210	Идеен проект за: Новопланиран СН10(20)кV кабелски подземен вод од кабелска спојница на КП 1354/8 КО Долно Лакочереи вон гр., до новопланирана трафостаница ТС 10(20)/0,4кV на КП 969/9 КО Охрид 4 во КО Охрид 4, КО Долно Лакочереи вон гр., Општина Охрид	
проектант планер:	Ивана Групче дипл.инж.арх. Општина бр.: 0.0421		
соработник:		ИМЕ НА ЦРТЕЖОТ: АЖУРИРАНА ГЕОДЕТСКА ПОДЛОГА СО НАНЕСЕН ПРОЕКТЕН ОПФАТ И ЛИНИЈА НА КАБЕЛСКИ ПОДЗЕМЕН ВОД	
вид на проект :	Идеен проект	големина: 420/297	ЛИСТ: 01/3
технички број: Е-122/23-уп	дата: Февруари 2024	размер: 1:1000	

**Новопланиран подземен кабел тип
NA2XS(F)2Y3x(1x240)мм со Лента
за заземјување FeZnO 4x40mm**

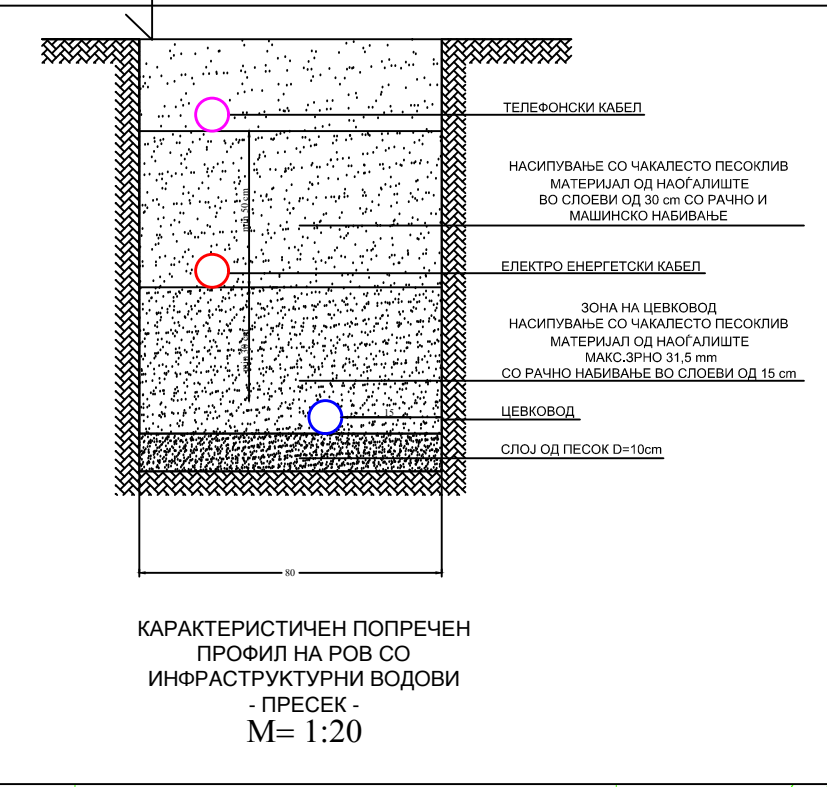
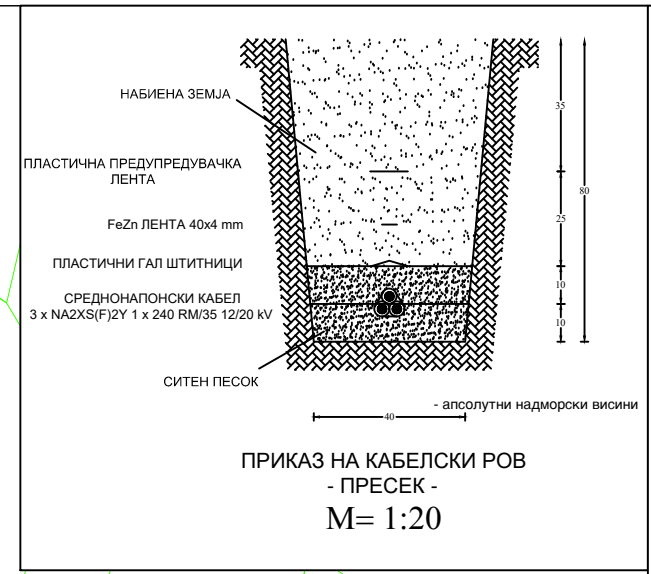


**Почетна точка од кабелска
спојница на КП 1354/8 КО Долно
Лакочереи вон гр.,**

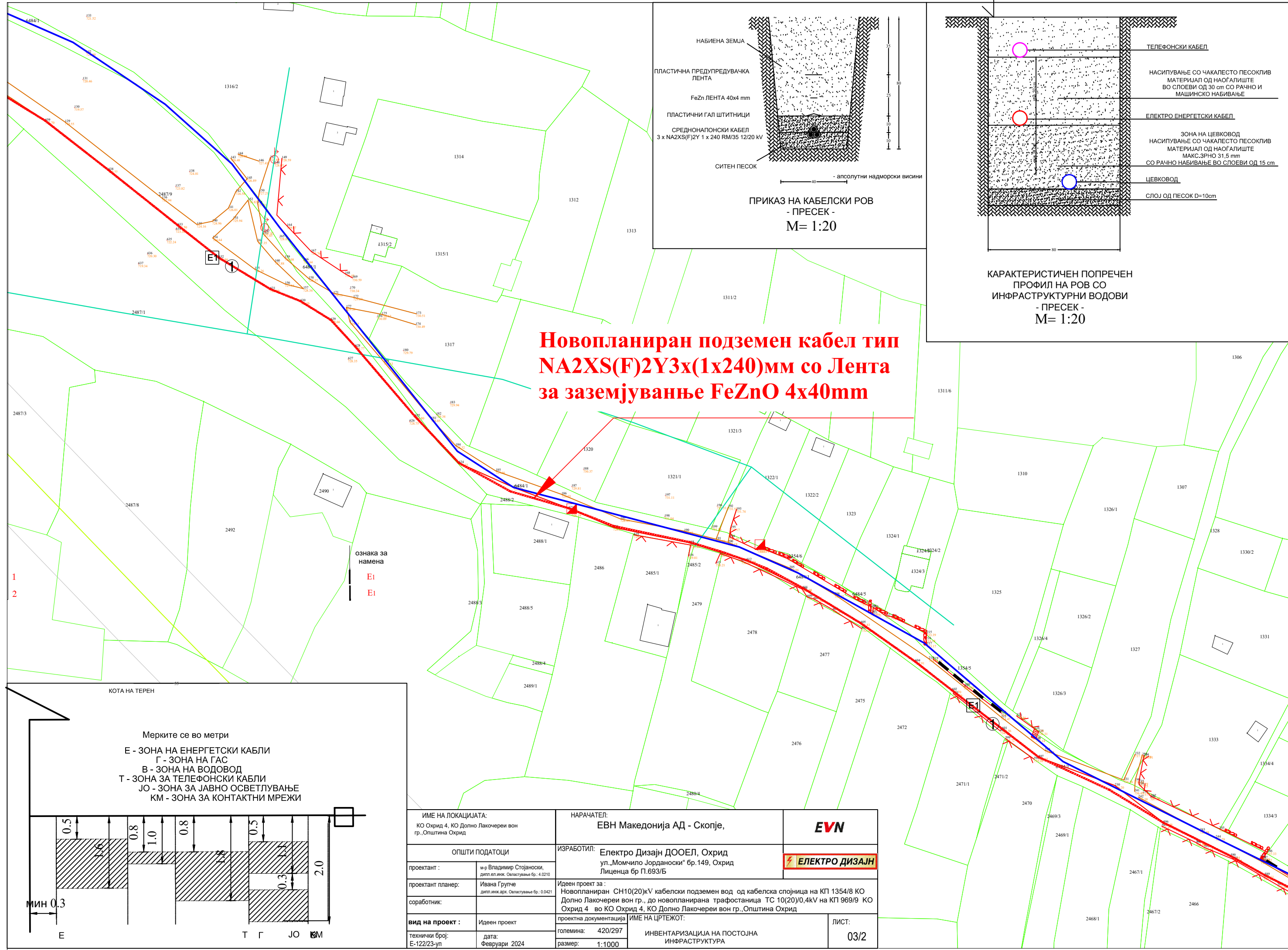
- Мерките се во метри
- Е - ЗОНА НА ЕНЕРГЕТСКИ КАБЛИ
 - Г - ЗОНА НА ГАС
 - В - ЗОНА НА ВОДОВОД
 - Т - ЗОНА ЗА ТЕЛЕФОНСКИ КАБЛИ
 - ЈО - ЗОНА ЗА ЈАВНО ОСВЕТЛУВАЊЕ
 - КМ - ЗОНА ЗА КОНТАКТНИ МРЕЖИ



ИМЕ НА ЛОКАЦИЈАТА: КО Охрид 4, КО Долно Лакочереи вон гр., Општина Охрид		НАРАЧАТЕЛ: ЕВН Македонија АД - Скопје,		EVN
ОПШТИ ПОДАТОЦИ		ИЗРАБОТИЛ: Електро Дизајн ДООЕЛ, Охрид ул. "Момчило Јорданоски" бр.149, Охрид Лиценца бр П.693/Б		
проектант:	м-р Владимир Стојаноски, дипл.ел.инж. Општествена бр.: 4.0210	Идеен проект за: Новопланиран СН10(20)кV кабелски подземен вод од кабелска спојница на КП 1354/8 КО Долно Лакочереи вон гр., до новопланирана трафостаница ТС 10(20)/0,4кV на КП 969/9 КО Охрид 4 во КО Охрид 4, КО Долно Лакочереи вон гр., Општина Охрид		ЛИСТ: 03/1
проектант планер:	Ивана Групе дипл.инж.арх. Општествена бр.: 0.0421	проектна документација ИМЕ НА ЦРТЕЖОТ:		
соработник:		големина: 420/297	ИНВЕНТАРИЗАЦИЈА НА ПОСТОЈНА ИНФРАСТРУКТУРА	
вид на проект:	Идеен проект	размер: 1:1000		
технички број:	дата: Е-122/23-уп Февруари 2024			

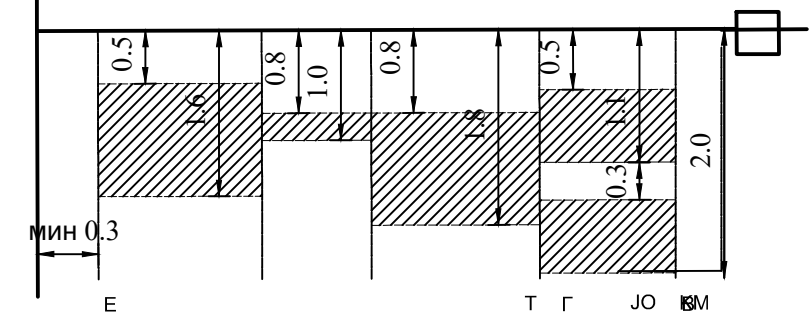


Новопланиран подземен кабел тип NA2XS(F)2Y3x(1x240)мм со Лента за заземјување FeZnO 4x40mm

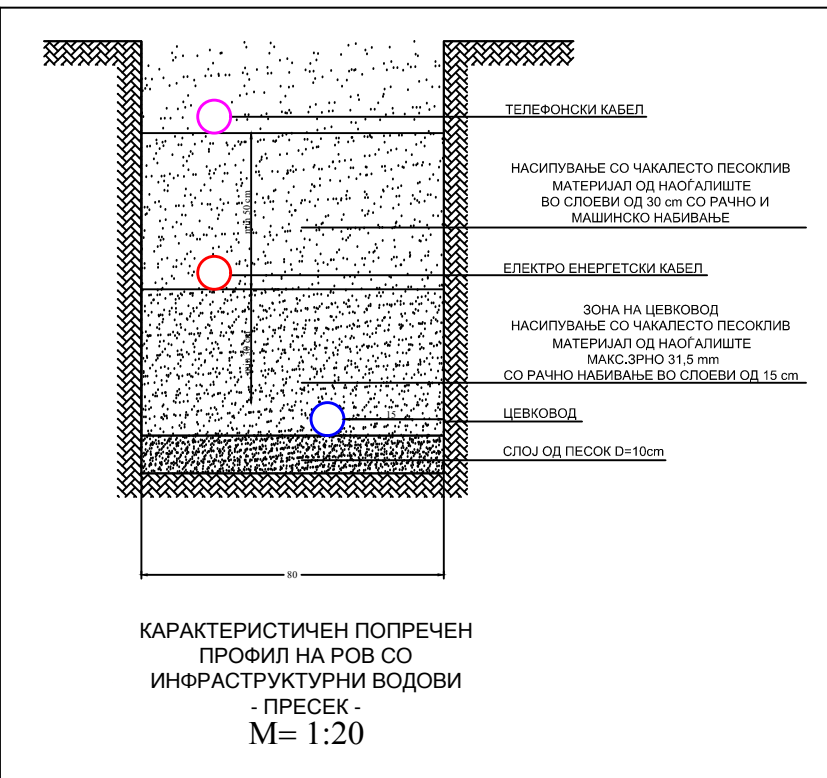
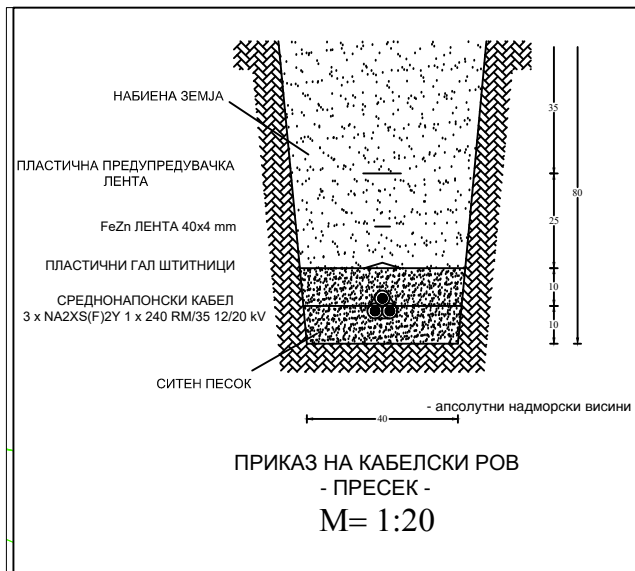


ознака за намена
E1
E1

Мерките се во метри
E - ЗОНА НА ЕНЕРГЕТСКИ КАБЛИ
Г - ЗОНА НА ГАС
В - ЗОНА НА ВОДОВОД
Т - ЗОНА ЗА ТЕЛЕФОНСКИ КАБЛИ
ЈО - ЗОНА ЗА ЈАВНО ОСВЕТЛУВАЊЕ
КМ - ЗОНА ЗА КОНТАКТНИ МРЕЖИ

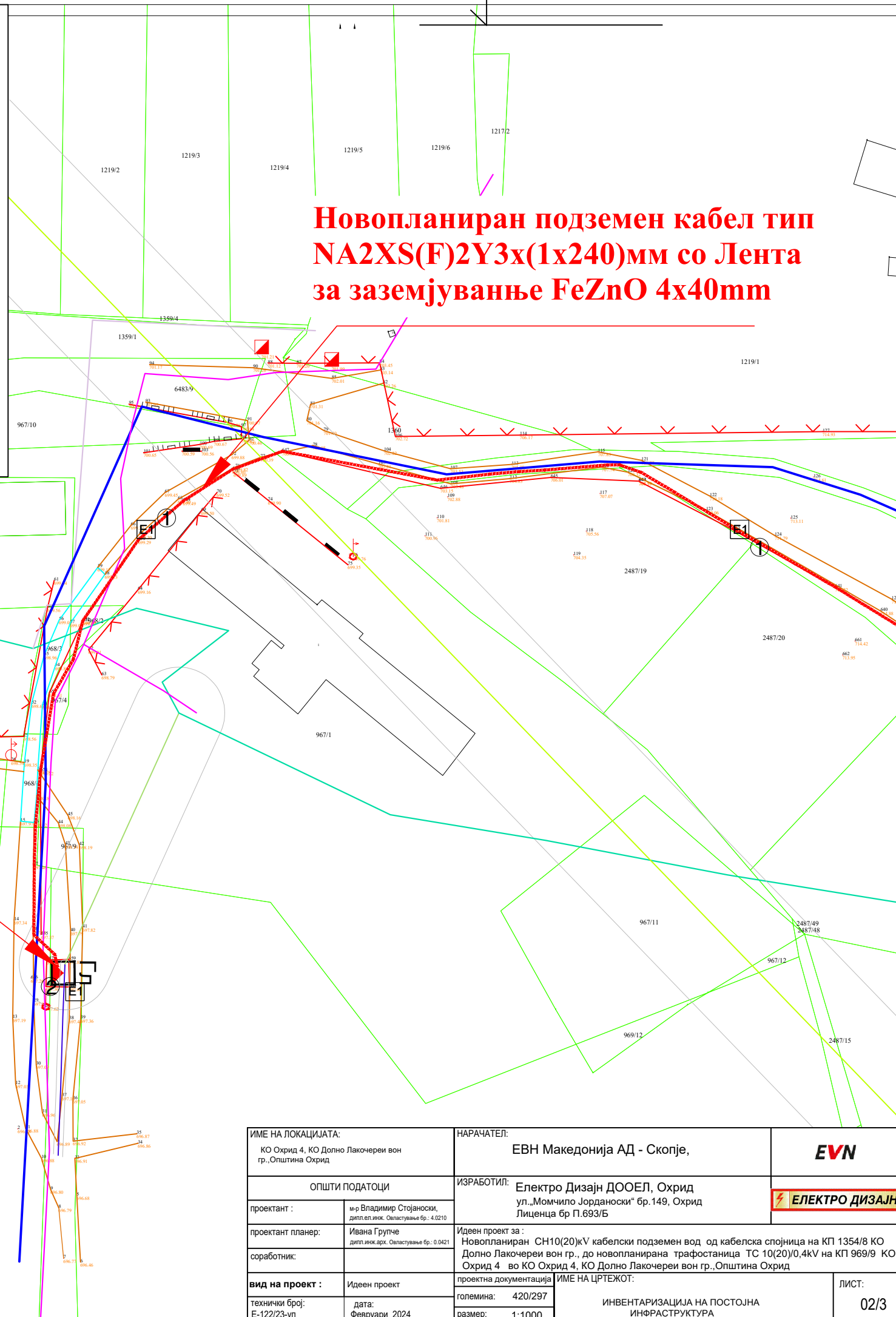
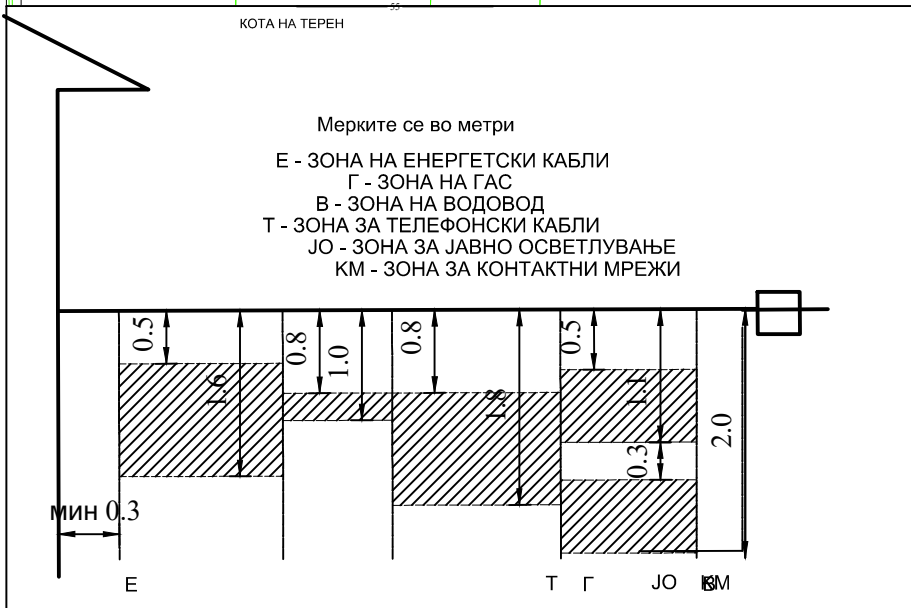


ИМЕ НА ЛОКАЦИЈАТА: КО Охрид 4, КО Долно Лакочери вон гр., Општина Охрид		НАРАЧАТЕЛ: ЕВН Македонија АД - Скопје, EVN
ОПШТИ ПОДАТОЦИ		ИЗРАБОТИЛ: Електро Дизајн ДООЕЛ, Охрид ул. „Момчило Јорданоски“ бр. 149, Охрид Лиценца бр П.693/Б ЕЛЕКТРО ДИЗАЈН
проектант :	м-р Владимир Стојаноски, дипл. ел. инж. Опеластување бр.: 4.0210	
проектант планер:	Ивана Грулче дипл. инж. арх. Опеластување бр.: 0.0421	
соработник:		
вид на проект :	Идеен проект	ИМЕНА НА ЦРТЕЖОТ:
технички број: E-122/23-уп	дата: Февруари 2024	големина: 420/297 размер: 1:1000
		ЛИСТ: 03/2



Новопланиран подземен кабел тип NA2XS(F)2Y3x(1x240)мм со Лента за заземјување FeZnO 4x40mm

Крајна точка до новопланирана трафостаница ТС 10(20)/0,4kV на КП 969/9 КО Охрид 4



ИМЕ НА ЛОКАЦИЈАТА: КО Охрид 4, КО Долно Лакочери вон гр., Општина Охрид		НАРАЧАТЕЛ: ЕВН Македонија АД - Скопје,	EVN
ОПШТИ ПОДАТОЦИ		ИЗРАБОТИЛ: Електро Дизајн ДООЕЛ, Охрид ул. "Момчило Јордански" бр. 149, Охрид Лиценца бр П.693/Б	ЕЛЕКТРО ДИЗАЈН
проектант:	м-р Владимир Стојаноски, дипл. ел. инж. Општеств. бр.: 4.0210	Идеен проект за: Новопланиран СН10(20)кV кабелски подземен вод од кабелска спојница на КП 1354/8 КО Долно Лакочери вон гр., до новопланирана трафостаница ТС 10(20)/0,4kV на КП 969/9 КО Охрид 4 во КО Охрид 4, КО Долно Лакочери вон гр., Општина Охрид	
проектант планер:	Ивана Групе, дипл. инж. арх. Општеств. бр.: 0.0421	проектна документација ИМЕ НА ЦРТЕЖОТ:	
соработник:		големина: 420/297	ЛИСТ: 02/3
вид на проект:	Идеен проект	размер: 1:1000	ИНВЕНТАРИЗАЦИЈА НА ПОСТОЈНА ИНФРАСТРУКТУРА
технички број:	дата: Фебруари 2024		