

СООПШТЕНИЕ

За спроведување на јавен увид на

Урбанистички проект вон опфат на урбанистички план за линиска инфраструктурна градба за: Новопланиран СН10(20)кV подземен кабелски вод од кабелска спојница на КП 1354/8 КО Д.Лакочереј в.гр. до новопланирана трафостаница ТС 10(20)/0.4кV на КП 969/9 КО Охрид 4 во КО Охрид4, КО Долно Лакочереи в.гр, Општина Охрид

Се известуваат граѓаните на Општина Охрид дека се организира Јавен увид по Урбанистички проект вон опфат на урбанистички план за линиска инфраструктурна градба за: Новопланиран СН10(20)кV подземен кабелски вод од кабелска спојница на КП 1354/8 КО Д.Лакочереи в.гр. до новопланирана трафостаница ТС 10(20)/0.4кV на КП 969/9 КО Охрид 4 во КО Охрид4, КО Долно Лакочереи в.гр, Општина Охрид Технички број: Е – 122/ 23-уп од Март 2024 год. Изработен од Друштво за производство, трговија и услуги ЕЛЕКТРО ДИЗАЈН ДООЕЛ Охрид

За Проектниот опфат на Урбанистички проект вон опфат на урбанистички план за линиска инфраструктурна градба за: Новопланиран СН10(20)кV подземен кабелски вод од кабелска спојница на КП 1354/8 КО Д.Лакочереи в.гр. до новопланирана трафостаница ТС 10(20)/0.4кV на КП 969/9 КО Охрид 4, во КО Охрид4, КО Долно Лакочереи в.гр, Општина Охрид, изработени се Услови за планирање на просторот со тех.бр. У01224 од февруари 2024, изработени од Агенција за планирање на просторот, со Решение за Услови за планирање на просторот арх.бр. УП1-15-341/2024 од 04.03.2024 год. Изработено од Министерство за животна средина и просторно планирање.

- Должина на проектниот опфат на подземниот вод изнесува 1003,36м
- Широчина на проектниот опфатот планиран за подземниот вод е 1 м
- Површината на новопланираната трафостаница изнесува 25 м²
- Површината на проектен опфат изнесува 1027,1 м²

Урбанистички проект вон опфат на урбанистички план за линиска инфраструктурна градба за: Новопланиран СН10(20)кV подземен кабелски вод од кабелска спојница на КП 1354/8 КО Д.Лакочереи в.гр. до новопланирана трафостаница ТС 10(20)/0.4кV на КП 969/9 КО Охрид 4 во КО Охрид4, КО Долно Лакочереи в.гр, Општина Охрид Технички број: Е – 122/ 23-уп од Март 2024 год. Изработен од Друштво за производство, трговија и услуги ЕЛЕКТРО ДИЗАЈН ДООЕЛ Охрид

Надлежниот орган во електронска форма го ставана увид на јавноста со објавување на службената web страна на Општина Охрид <https://www.ohrid.gov.mk/> и на официјалната страна од е-урбанизам <https://www.e-urbanizam.mk>. Евентуални забелешки можат да се достават секој работен ден во архивата на Општина Охрид, од 27.08.2024 до 11.09.2024 г

Изработил

Виш соработник

Елена Јанковска Цветаноска

Одобрил

Раководител на одделение

Татјана Стојческа

СКИЦА НА ПРЕМЕРУВАЊЕ

РАЗМЕР 1 : 500

ЛЕГЕНДА

- - граница на катастарска парцела
- - објекти во катастарски план
- 381/1 - број на катастарска парцела
- 300 - надморски висини
- ⊙ - дрвен столб од електрична мрежа
- X X - жичена ограда
- ||||| - жичена ограда
- ▬▬▬ - бетонска ограда
- ▬▬▬ - камена ограда
- ⌋ - канделабра
- ⊙ - бетонски столб од електрична мрежа
- ⊙ - шахта
- - асфалт
- ⊙ - бетонска трафостаница
- ▬▬▬ - електричен орман

**Новопланиран подземен кабел тип
NA2XS(F)2Y3x(1x240)мм со Лента
за заземјување FeZnO 4x40mm**

**Почетна точка од кабелска
спојница на КП 1354/8 КО Долно
Лакочереи вон гр.,**











| | |
|---|---|
| ГЕО-МАЦЕСКИ ДООЕЛ СТРУГА ул.Пролетерски Бригади бб | КО Охрид 4 и КО Долно Лакочереј |
| Струга, Август 2023год. | РАЗМЕР 1 : 500 |
| | Изработил: м-р Симе Мацески дипл. геод. инж. |

| | | | |
|---|--|---|-----------------------|
| ИМЕ НА ЛОКАЦИЈАТА: КО Охрид 4, КО Долно Лакочереи вон гр., Општина Охрид | | НАРАЧАТЕЛ: ЕВН Македонија АД - Скопје, | EVN |
| ОПШТИ ПОДАТОЦИ | | ИЗРАБОТИЛ: Електро Дизајн ДООЕЛ, Охрид ул.„Момчило Јорданоски“ бр.149, Охрид Лиценца бр П.693/Б | ЕЛЕКТРО ДИЗАЈН |
| проектант : | м-р Владимир Стојаноски, дипл.ел.инж. Општување бр.: 4.0210 | Идеен проект за: Новопланиран СН10(20)кV кабелски подземен вод од кабелска спојница на КП 1354/8 КО Долно Лакочереи вон гр., до новопланирана трафостаница ТС 10(20)/0,4кV на КП 969/9 КО Охрид 4 во КО Охрид 4, КО Долно Лакочереи вон гр., Општина Охрид | |
| проектант планер: | Ивана Грунче дипл.инж.арх. Општување бр.: 0.0421 | | |
| соработник: | | ИМЕ НА ЦРТЕЖОТ: АЖУРИРАНА ГЕОДЕТСКА ПОДЛОГА СО НАНЕСЕН ПРОЕКТЕН ОПФАТ И ЛИНИЈА НА КАБЕЛСКИ ПОДЗЕМЕН ВОД | |
| вид на проект : | Идеен проект | големина: 420/297 | ЛИСТ: 01/1 |
| технички број: | дата: Февруари 2024 | размер: 1:1000 | |

СКИЦА НА ПРЕМЕРУВАЊЕ

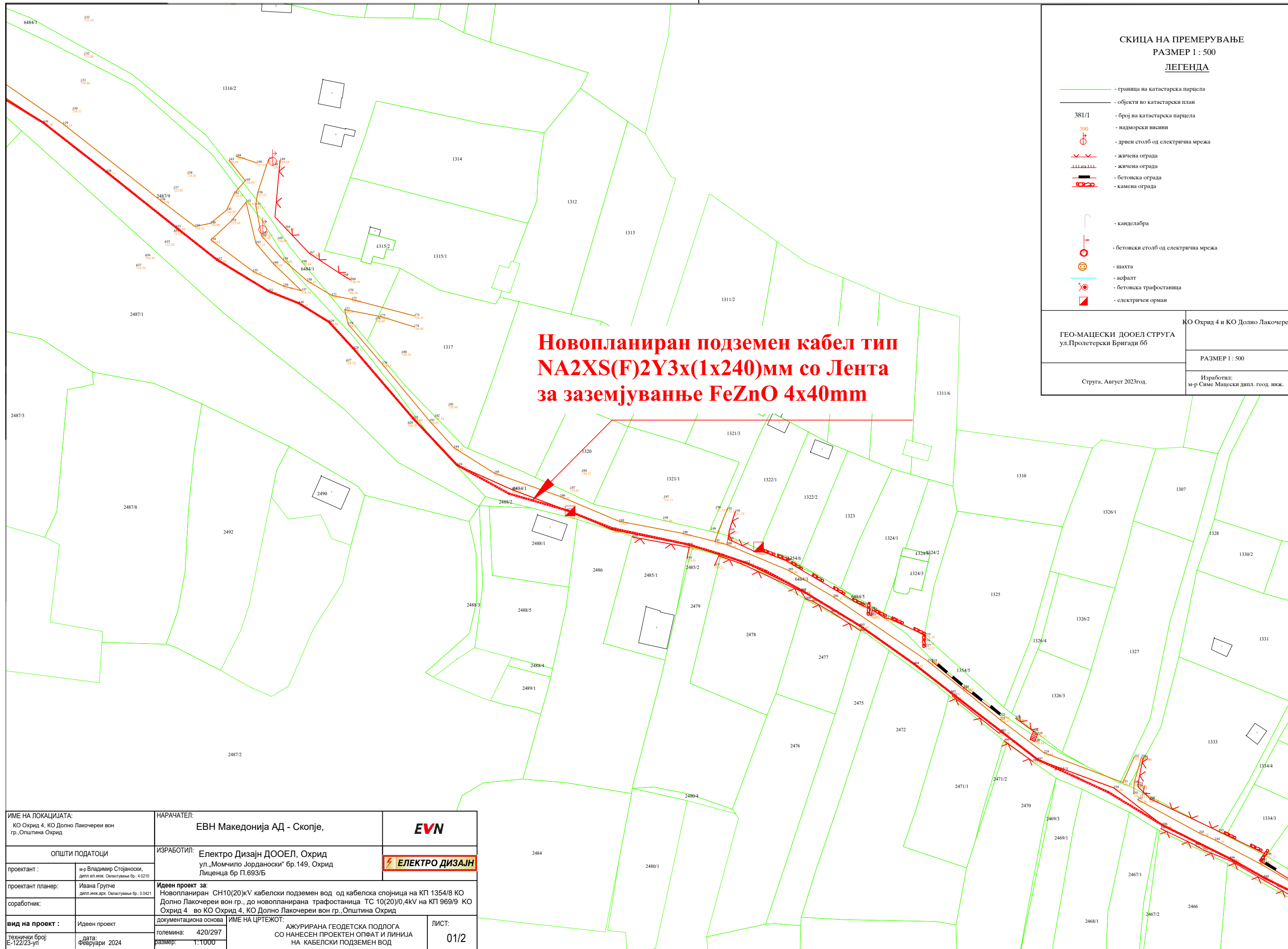
РАЗМЕР 1 : 500

ЛЕГЕНДА

- - граница на катастарска парцела
- - објекти во катастарски план
- 381/1 - број на катастарска парцела
- 390 - надморски висини
-  - дрвен столб од електрична мрежа
-  - жичена ограда
-  - бетонска ограда
-  - камена ограда
-  - канделабра
-  - бетонски столб од електрична мрежа
-  - шахта
-  - асфалт
-  - бетонска трафостаница
-  - електричен орман

| | |
|---|---|
| ГЕО-МАЦЕСКИ ДООЕЛ СТРУГА ул.Пролетерски Бригади бб | КО Охрид 4 и КО Долно Лакочереј |
| РАЗМЕР 1 : 500 | |
| Струга, Август 2023год. | Изработил: м-р Симе Мацески дилп. геод. инж. |

Новопланиран подземен кабел тип
 NA2XS(F)2Y3x(1x240)мм со Лента
 за заземјување FeZnO 4x40mm



| | | | |
|---|--|---|---|
| ИМЕ НА ЛОКАЦИЈАТА: КО Охрид 4, КО Долно Лакочереи вон гр., Општина Охрид | | НАРАЧАТЕЛ: ЕВН Македонија АД - Скопје, | EVN |
| ОПШТИ ПОДАТОЦИ | | ИЗРАБОТИЛ: Електро Дизајн ДООЕЛ, Охрид ул. „Момчило Јорданоски“ бр.149, Охрид Лиценца бр П.693/Б | ЕЛЕКТРО ДИЗАЈН |
| проектант : | м-р Владимир Стојаноски, дипл.ел.инж. Општеств. бр.: 4.0210 | | |
| проектант планер: | Ивана Грумче дипл.инж.арх. Општеств. бр.: 0.0421 | | |
| соработник: | | | |
| вид на проект : | Идеен проект | ИМЕНА НА ЦРТЕЖОТ: | ЛИСТ: |
| технички број: E-122/23-уп | дата: Февруари 2024 | големина: 420/297 размер: 1:1000 | АЖУРИРАНА ГЕОДЕТСКА ПОДЛОГА СО НАНЕСЕН ПРОЕКТЕН ОПФАТ И ЛИНИЈА НА КАБЕЛСКИ ПОДЗЕМЕН ВОД 01/2 |

СКИЦА НА ПРЕМЕРУВАЊЕ

РАЗМЕР 1 : 500

ЛЕГЕНДА

- - граница на катастарска парцела
- - објекти во катастарски план
- 381/1 - број на катастарска парцела
- 300 - надморски висини
- ⊕ - дрвен столб од електрична мрежа
- - жичена ограда
- - жичена ограда
- - бетонска ограда
- - камена ограда
- - канделабра
- ⊕ - бетонски столб од електрична мрежа
- ⊕ - шахта
- - асфалт
- ⊕ - бетонска трафостаница
- ⊕ - електричен орман

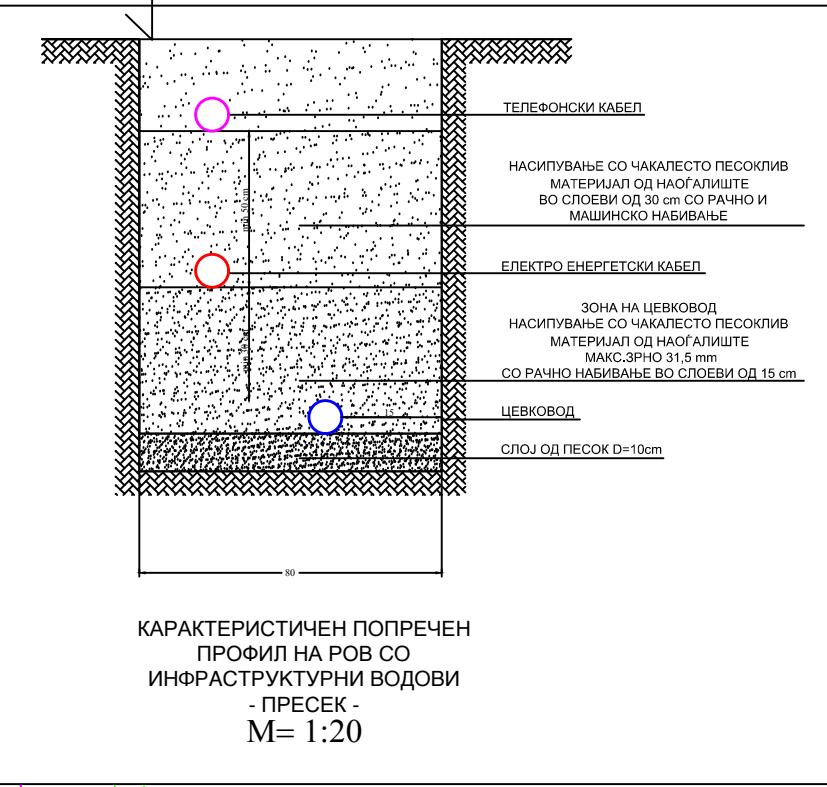
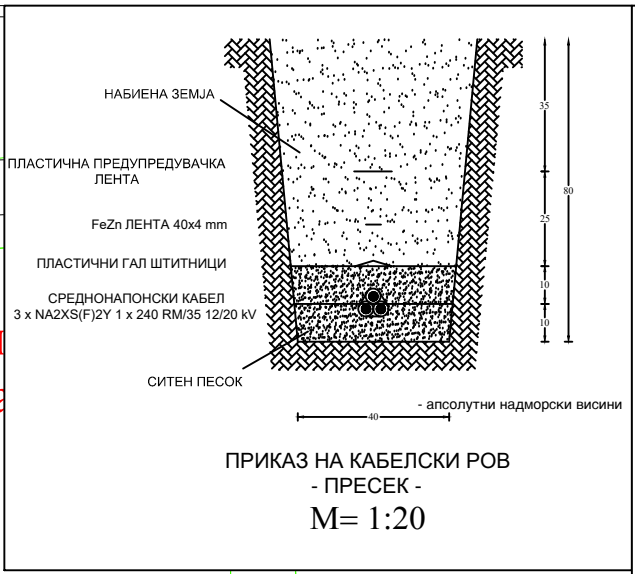
Новопланиран подземен кабел тип NA2XS(F)2Y3x(1x240)мм со Лента за заземјување FeZnO 4x40mm

Крајна точка до новопланирана трафостаница ТС 10(20)/0,4kV на КП 969/9 КО Охрид 4

| | |
|---|---|
| ГЕО-МАЦЕСКИ ДООЕЛ СТРУГА ул.Пролетерски Бригади бб | КО Охрид 4 и КО Долно Лакочереј |
| Струга, Август 2023год. | РАЗМЕР 1 : 500 |
| | Изработил: м-р Симе Мацески дипл. геод. инж. |

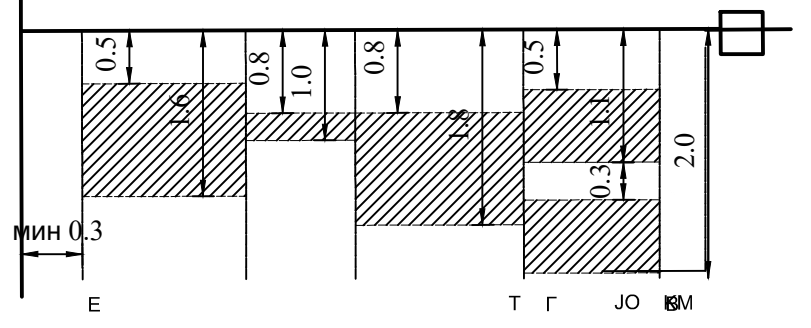
| | | | |
|---|--|---|-----------------------|
| ИМЕ НА ЛОКАЦИЈАТА: КО Охрид 4, КО Долно Лакочереи вон гр., Општина Охрид | | НАРАЧАТЕЛ: ЕВН Македонија АД - Скопје, | EVN |
| ОПШТИ ПОДАТОЦИ | | ИЗРАБОТИЛ: Електро Дизајн ДООЕЛ, Охрид ул. "Момчило Јорданоски" бр.149, Охрид Лиценца бр П.693/Б | ЕЛЕКТРО ДИЗАЈН |
| проектант : | м-р Владимир Стојаноски, дипл.ел.инж. Општествена бр.: 4.0210 | Идеен проект за: Новопланиран СН10(20)кV кабелски подземен вод од кабелска спојница на КП 1354/8 КО Долно Лакочереи вон гр., до новопланирана трафостаница ТС 10(20)/0,4кV на КП 969/9 КО Охрид 4 во КО Охрид 4, КО Долно Лакочереи вон гр., Општина Охрид | |
| проектант планер: | Ивана Групче дипл.инж.арх. Општествена бр.: 0.0421 | | |
| соработник: | | ИМЕ НА ЦРТЕЖОТ: АЖУРИРАНА ГЕОДЕТСКА ПОДЛОГА СО НАНЕСЕН ПРОЕКТЕН ОПФАТ И ЛИНИЈА НА КАБЕЛСКИ ПОДЗЕМЕН ВОД | ЛИСТ: 01/3 |
| вид на проект : | Идеен проект | големина: 420/297 | |
| технички број: Е-122/23-уп | дата: Февруари 2024 | размер: 1:1000 | |

**Новопланиран подземен кабел тип
NA2XS(F)2Y3x(1x240)мм со Лента
за заземјување FeZnO 4x40mm**

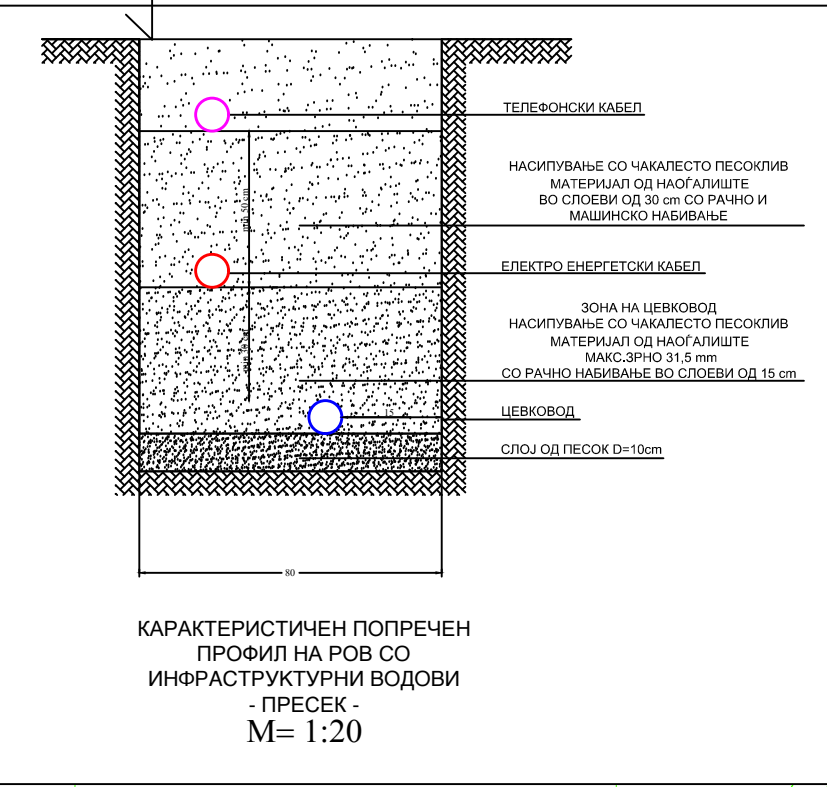
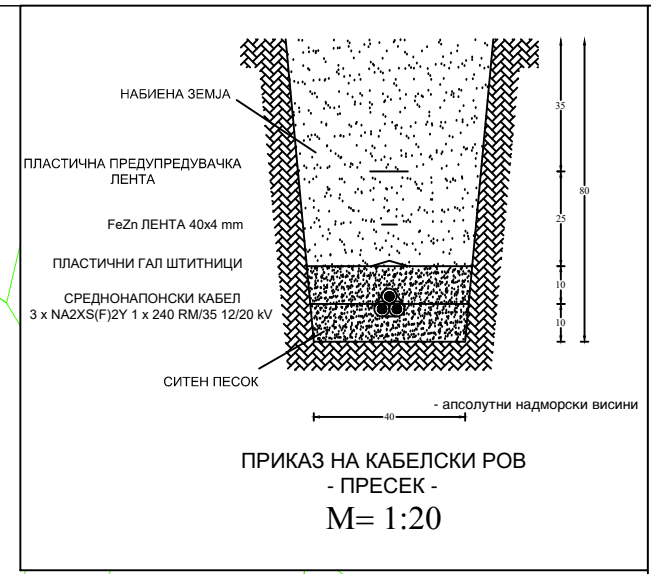


**Почетна точка од кабелска
спојница на КП 1354/8 КО Долно
Лакочереи вон гр.,**

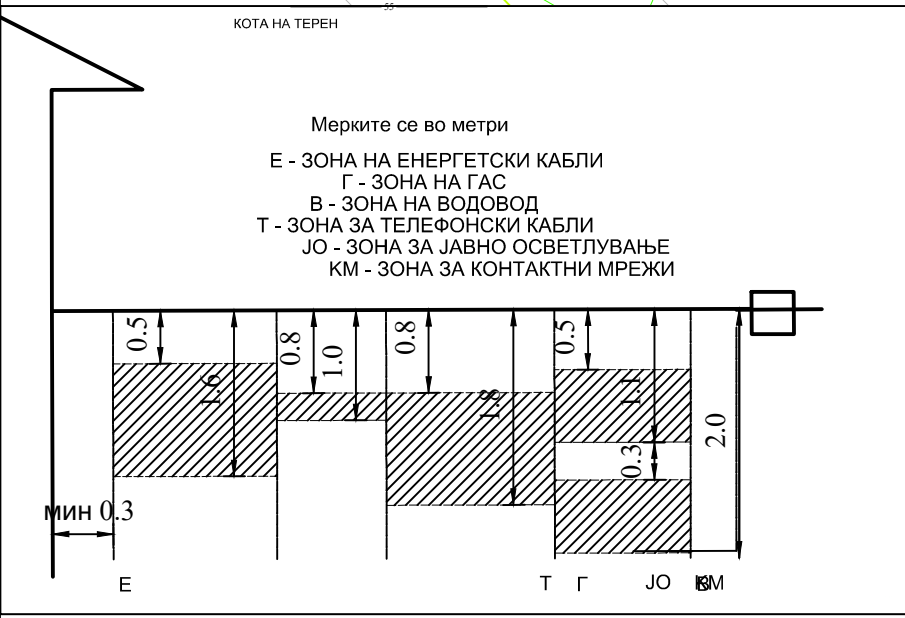
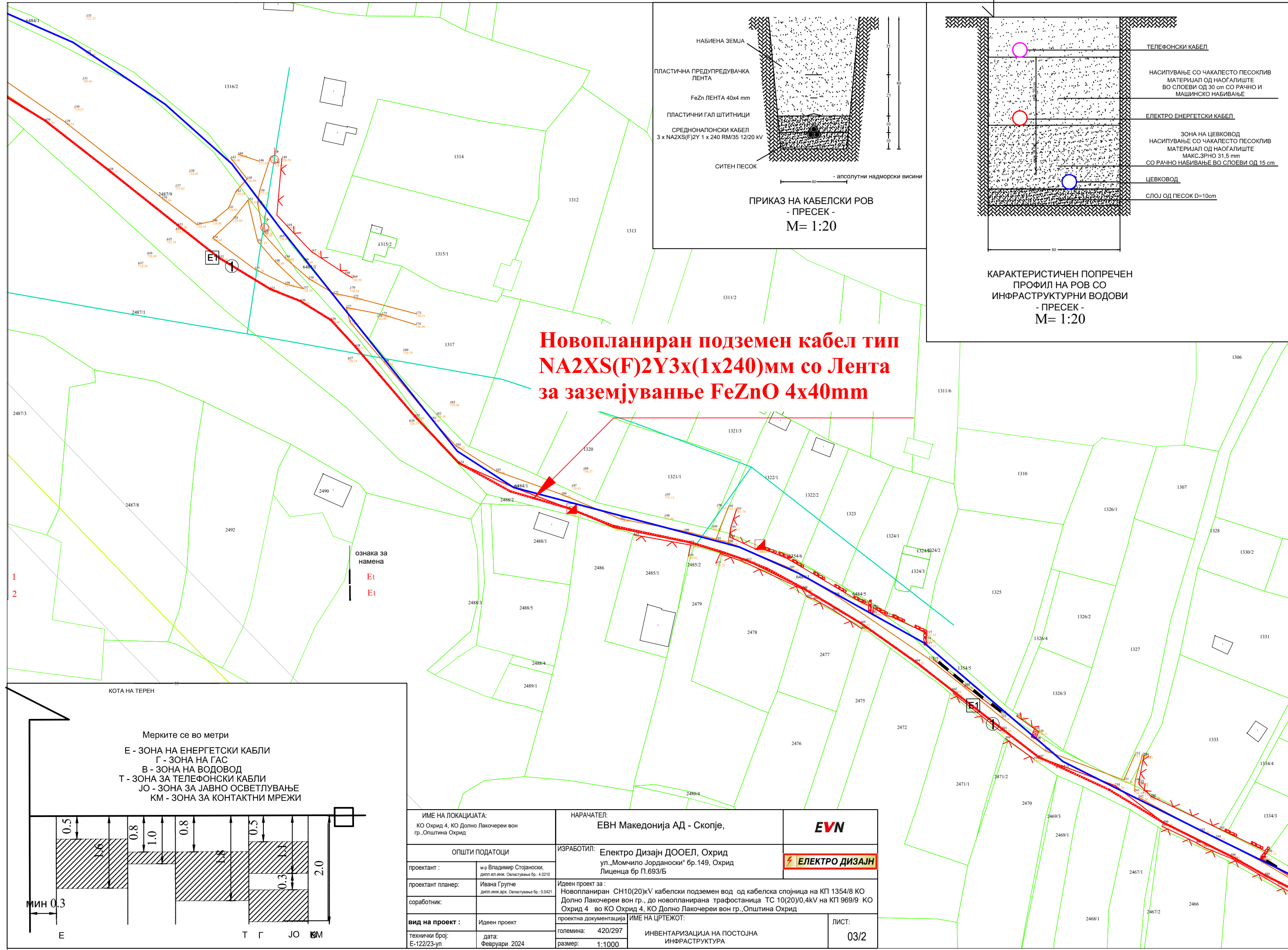
- Мерките се во метри
- Е - ЗОНА НА ЕНЕРГЕТСКИ КАБЛИ
 - Г - ЗОНА НА ГАС
 - В - ЗОНА НА ВОДОВОД
 - Т - ЗОНА ЗА ТЕЛЕФОНСКИ КАБЛИ
 - ЈО - ЗОНА ЗА ЈАВНО ОСВЕТЛУВАЊЕ
 - КМ - ЗОНА ЗА КОНТАКТНИ МРЕЖИ



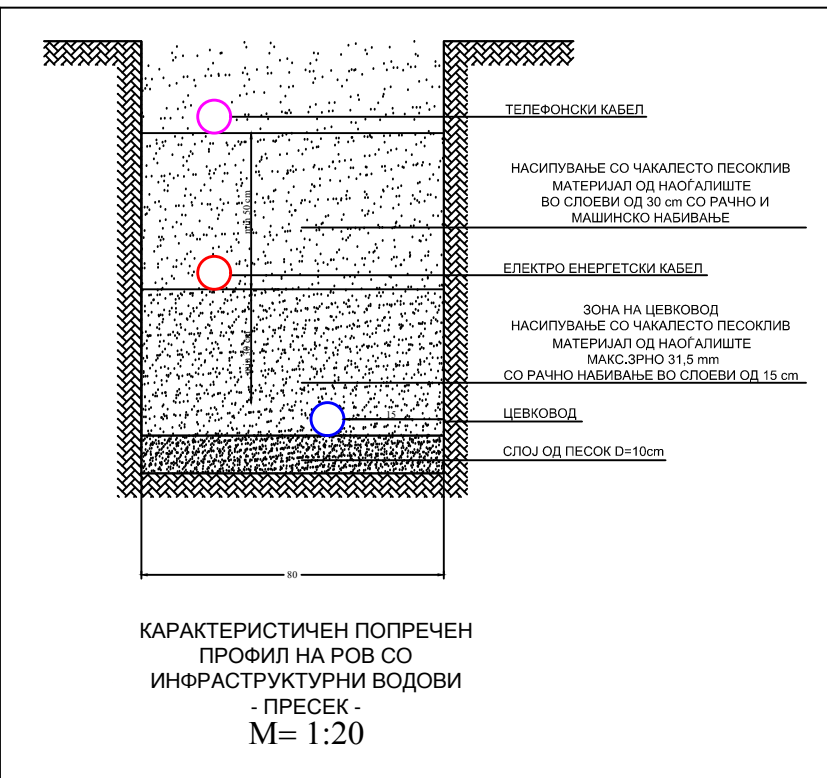
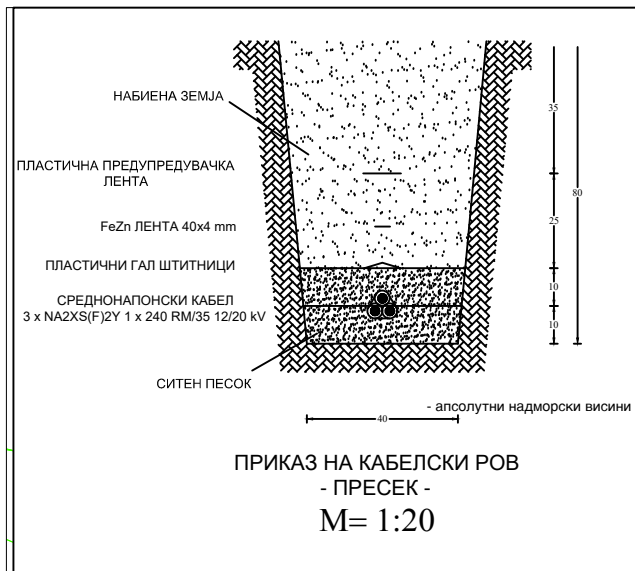
| | | | |
|---|--|---|---------------|
| ИМЕ НА ЛОКАЦИЈАТА: КО Охрид 4, КО Долно Лакочереи вон гр., Општина Охрид | | НАРАЧАТЕЛ: ЕВН Македонија АД - Скопје, | EVN |
| ОПШТИ ПОДАТОЦИ | | ИЗРАБОТИЛ: Електро Дизајн ДООЕЛ, Охрид ул. "Момчило Јорданоски" бр.149, Охрид Лиценца бр П.693/Б | |
| проектант: | м-р Владимир Стојаноски, дипл.ел.инж. Општествена бр.: 4.0210 | Идеен проект за: Новопланиран СН10(20)кV кабелски подземен вод од кабелска спојница на КП 1354/8 КО Долно Лакочереи вон гр., до новопланирана трафостаница ТС 10(20)/0,4кV на КП 969/9 КО Охрид 4 во КО Охрид 4, КО Долно Лакочереи вон гр., Општина Охрид | |
| проектант планер: | Ивана Групе дипл.инж.арх. Општествена бр.: 0.0421 | проектна документација ИМЕ НА ЦРТЕЖОТ: | |
| соработник: | | големина: 420/297 | ЛИСТ: 03/1 |
| вид на проект: | Идеен проект | ИНВЕНТАРИЗАЦИЈА НА ПОСТОЈНА ИНФРАСТРУКТУРА | |
| технички број: | дата: Е-122/23-уп Февруари 2024 | размер: 1:1000 | |



Новопланиран подземен кабел тип NA2XS(F)2Y3x(1x240)мм со Лента за заземјување FeZnO 4x40mm

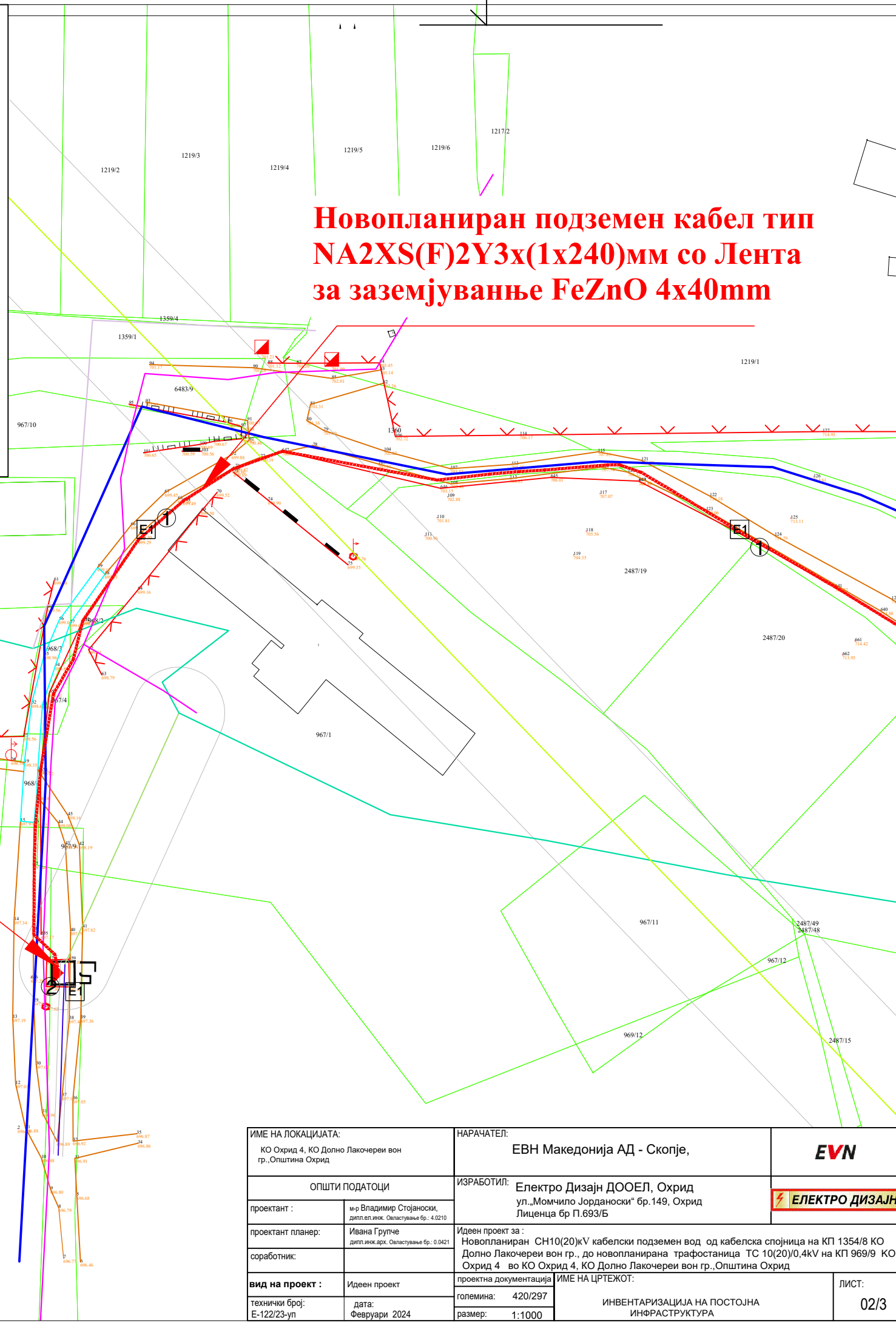
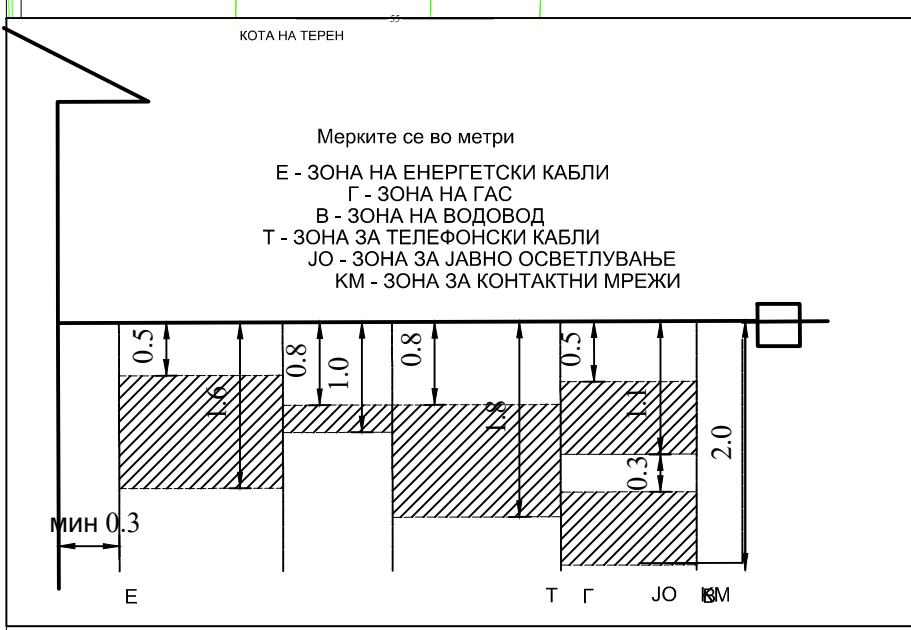


| | | |
|--|---|---|
| ИМЕ НА ЛОКАЦИЈАТА: КО Охрид 4, КО Долно Лакочери вон гр., Општина Охрид | | НАРАЧАТЕЛ: ЕВН Македонија АД - Скопје, EVN |
| ОПШТИ ПОДАТОЦИ | | ИЗРАБОТИЛ: Електро Дизајн ДООЕЛ, Охрид ул. „Момчило Јорданоски“ бр. 149, Охрид Лиценца бр П.693/Б ЕЛЕКТРО ДИЗАЈН |
| проектант : | м-р Владимир Стојаноски, дипл. ел. инж. Опеластување бр.: 4.0210 | |
| проектант планер: | Ивана Грулче дипл. инж. арх. Опеластување бр.: 0.0421 | |
| соработник: | | |
| вид на проект : | Идеен проект | ИМЕНА НА ЦРТЕЖОТ: |
| технички број: E-122/23-уп | дата: Февруари 2024 | големина: 420/297 размер: 1:1000 |
| | | ЛИСТ: 03/2 |



Новопланиран подземен кабел тип NA2XS(F)2Y3x(1x240)мм со Лента за заземјување FeZnO 4x40mm

Крајна точка до новопланирана трафостаница ТС 10(20)/0,4kV на КП 969/9 КО Охрид 4



| | | | |
|--|---|---|--|
| ИМЕ НА ЛОКАЦИЈАТА: КО Охрид 4, КО Долно Лакочери вон гр., Општина Охрид | | НАРАЧАТЕЛ: ЕВН Македонија АД - Скопје, | EVN |
| ОПШТИ ПОДАТОЦИ | | ИЗРАБОТИЛ: Електро Дизајн ДООЕЛ, Охрид ул. "Момчило Јордански" бр. 149, Охрид Лиценца бр П.693/Б | ЕЛЕКТРО ДИЗАЈН |
| проектант: | м-р Владимир Стојаноски, дипл. ел. инж. Општина бр.: 4.0210 | Идеен проект за: Новопланиран СН10(20)кV кабелски подземен вод од кабелска спојница на КП 1354/8 КО Долно Лакочери вон гр., до новопланирана трафостаница ТС 10(20)/0,4kV на КП 969/9 КО Охрид 4 во КО Охрид 4, КО Долно Лакочери вон гр., Општина Охрид | |
| проектант планер: | Ивана Групе, дипл. инж. арх. Општина бр.: 0.0421 | проектна документација ИМЕ НА ЦРТЕЖОТ: | |
| соработник: | | големина: 420/297 | ЛИСТ: 02/3 |
| вид на проект: | Идеен проект | размер: 1:1000 | ИНВЕНТАРИЗАЦИЈА НА ПОСТОЈНА ИНФРАСТРУКТУРА |
| технички број: | дата: Фебруари 2024 | | |